

УПРАВЛЕНИЕ ПО ОХРАНЕ ОБЪЕКТОВ КУЛЬТУРНОГО НАСЛЕДИЯ ПРАВИТЕЛЬСТВА САРАТОВСКОЙ ОБЛАСТИ

ПРИКАЗ

от 17 марта 2020 года № 01-04/117

г. Саратов

**Об утверждении границ территории
выявленного объекта культурного
наследия, расположенного по адресу:
г. Саратов, ул. Горького, 33**


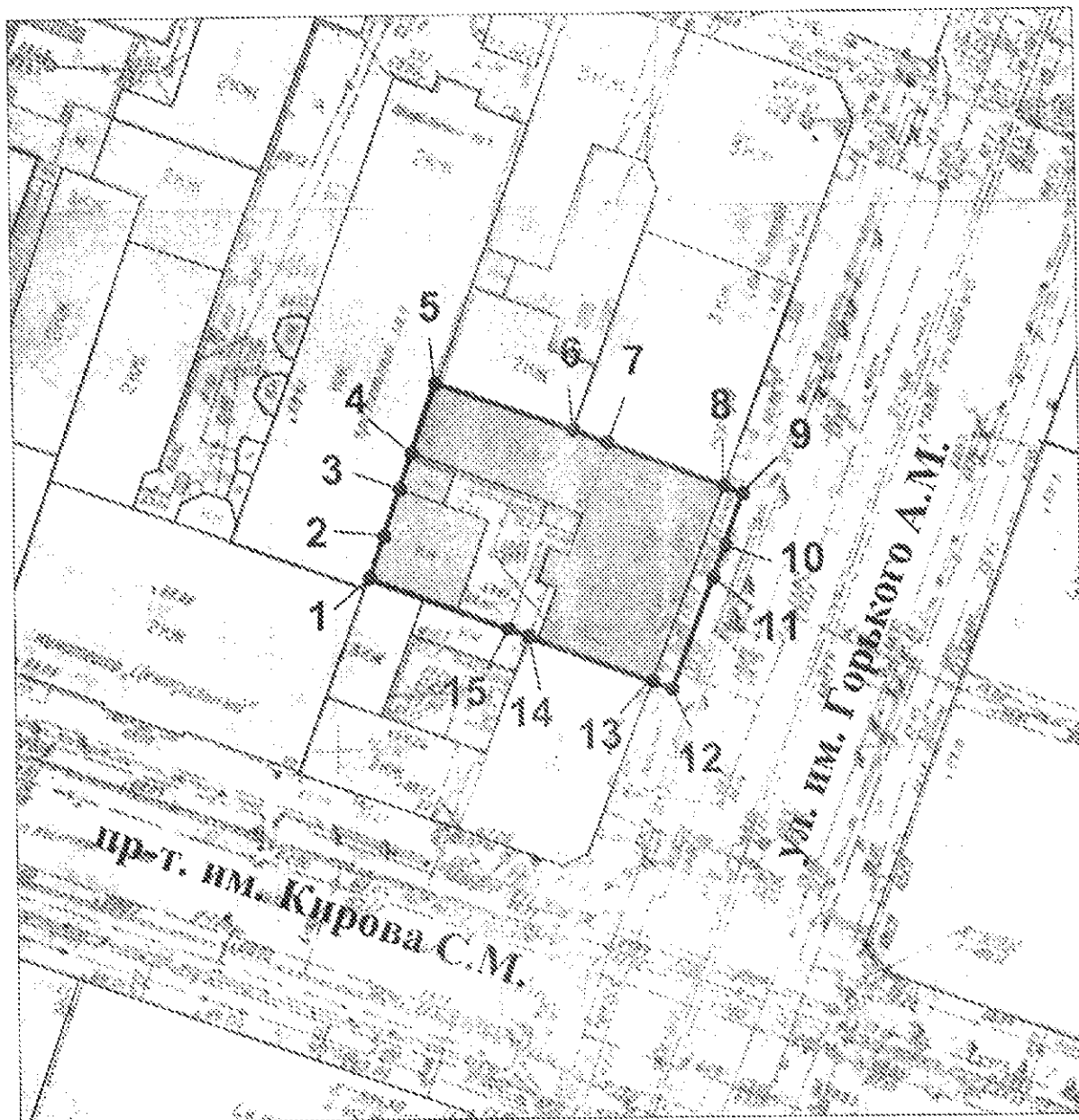
В соответствии со статьями 3.1 и 9.2 Федерального закона от 25 июня 2002 года № 73-ФЗ «Об объектах культурного наследия (памятниках истории и культуры) народов Российской Федерации», Законом Саратовской области от 04 ноября 2003 года № 69-ЗСО «Об охране и использовании объектов культурного наследия (памятников истории и культуры) народов Российской Федерации, находящихся на территории Саратовской области», поручением Президента РФ от 20.08.2012 г. № Пр-2217 о территориальном планировании развития территорий, имеющих памятники истории и культуры и другие объекты, представляющие историко-культурную ценность, Приказом Министерства культуры Российской Федерации от 04 июня 2015 г. № 1745 об утверждении требований к составлению проектов границ территорий объектов культурного наследия, Положением об управлении по охране объектов культурного наследия Правительства Саратовской области, утвержденным постановлением Правительства Саратовской области от 15 июня 2015 года № 288-П ПРИКАЗЫВАЮ:

1. Утвердить границы территории выявленного объекта культурного наследия «Дом жилой, 1890-е гг.», г. Саратов, ул. Горького, 33 согласно приложению;
2. Отделу административно-финансового и правового обеспечения (Власова Н.В.) разместить приказ на официальном сайте в информационно-телекоммуникационной сети «Интернет» и направить в министерство информации и печати области для официального опубликования.
3. Отделу учета и сохранения объектов культурного наследия (Мастрюкова С.А.) направить уведомления, предусмотренные действующим законодательством в сфере охраны объектов культурного наследия.
4. Контроль за исполнением приказа возложить на заместителя начальника управления Афанасьеву В.П.


Начальник управления

В.В. Мухин

**Границы территории выявленного объекта культурного наследия
«Дом жилой, 1890-е гг.», г. Саратов, ул. Горького, 33**



- выявленный объект культурного наследия



- граница территории выявленного объекта культурного наследия

Координаты поворотных точек границ территории выявленного
объекта культурного наследия «Дом жилой, 1890-е гг.»,
г. Саратов, ул. Горького, 33

№ точки	Координаты	
	X	Y
1.	496545.67	2298677.59
2.	496549.59	2298678.96
3.	496553.85	2298680.43
4.	496556.86	2298681.47
5.	496563.57	2298683.79
6.	496559.37	2298695.94
7.	496558.08	2298699.34
8.	496553.91	2298710.27
9.	496553.19	2298712.17
10.	496548.43	2298710.43
11.	496545.53	2298709.33
12.	496535.13	2298705.48
13.	496535.92	2298703.41
14.	496540.05	2298692.49
15.	496540.69	2298690.77
1.	496545.67	2298677.59