



## УПРАВЛЕНИЕ ПО ОХРАНЕ ОБЪЕКТОВ КУЛЬТУРНОГО НАСЛЕДИЯ ПРАВИТЕЛЬСТВА САРАТОВСКОЙ ОБЛАСТИ

### П Р И К А З

от 12.03 2020 года № 01-04/115

г. Саратов

**Об утверждении границ территории  
выявленного объекта культурного  
наследия, расположенного по адресу:  
г. Саратов, ул. Б. Казачья, 24**

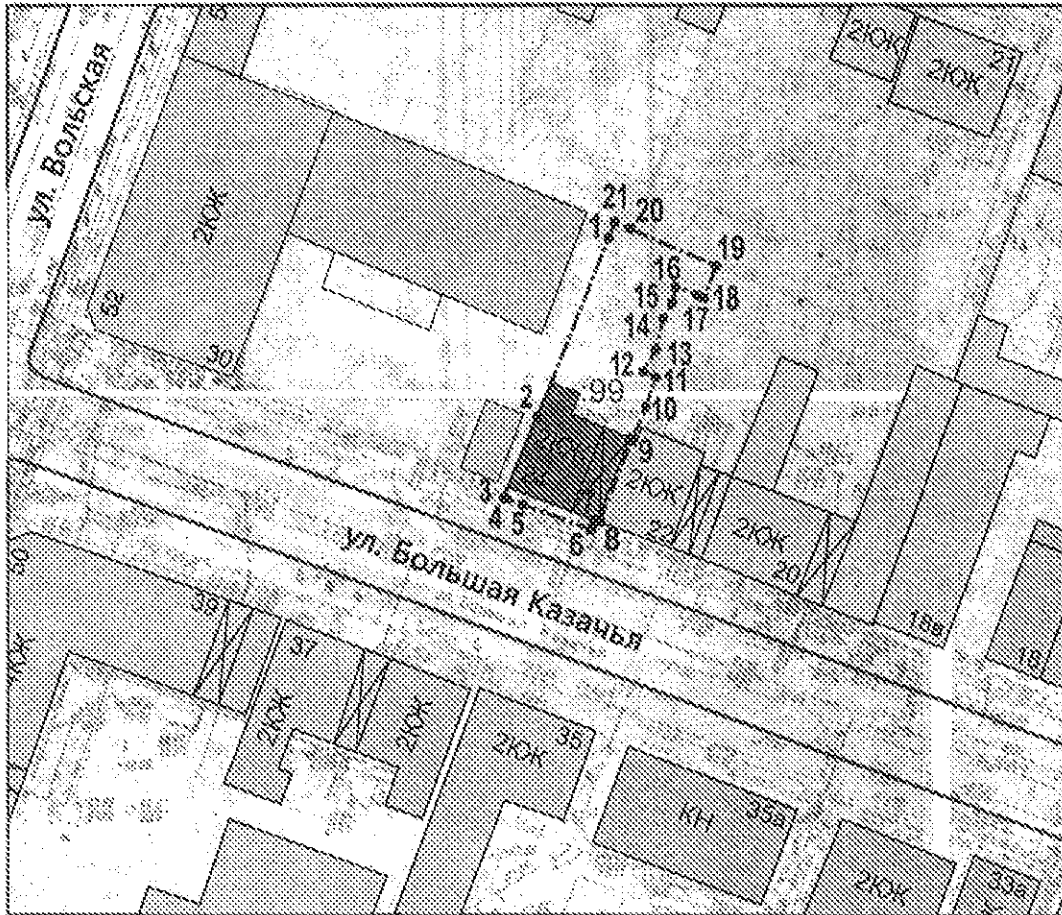
В соответствии со статьями 3.1 и 9.2 Федерального закона от 25 июня 2002 года № 73-ФЗ «Об объектах культурного наследия (памятниках истории и культуры) народов Российской Федерации», Законом Саратовской области от 04 ноября 2003 года № 69-ЗСО «Об охране и использовании объектов культурного наследия (памятников истории и культуры) народов Российской Федерации, находящихся на территории Саратовской области», поручением Президента РФ от 20.08.2012 г. № Пр-2217 о территориальном планировании развития территорий, имеющих памятники истории и культуры и другие объекты, представляющие историко-культурную ценность, Приказом Министерства культуры Российской Федерации от 04 июня 2015 г. № 1745 об утверждении требований к составлению проектов границ территорий объектов культурного наследия, Положением об управлении по охране объектов культурного наследия Правительства Саратовской области, утвержденным постановлением Правительства Саратовской области от 15 июня 2015 года № 288-П ПРИКАЗЫВАЮ:

1. Утвердить границы территории выявленного объекта культурного наследия «Дом жилой», нач. XX в, расположенного по адресу: г. Саратов, ул. Б. Казачья, 24 согласно приложению;
2. Отделу административно-финансового и правового обеспечения (Власова Н.В.) разместить приказ на официальном сайте в информационно-телекоммуникационной сети «Интернет» и направить в министерство информации и печати области для официального опубликования.
3. Отделу учета объектов культурного наследия (Мастрюкова С.А.) направить уведомления, предусмотренные действующим законодательством в сфере охраны объектов культурного наследия.
4. Контроль за исполнением приказа возложить на заместителя начальника управления Афанасьеву В.П.




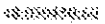
Начальник управления

В.В. Мухин

### Границы территории выявленного объекта культурного наследия «Дом жилой», нач. XX в, по адресу: г. Саратов, ул. Б. Казачья, 24



Условные обозначения.

-  Объект культурного наследия
-  номера характерных высотных точек
-  проектируемая граница территории
-  кадастровый номер земельного участка

**Координаты поворотных точек границы территории выявленного  
объекта культурного наследия «Дом жилой», нач. XX в,  
по адресу: г. Саратов, ул. Б. Казачья, 24**

Сведения о местоположении границы объекта землеустройства					
Система координат: МСК-64					
Сведения о характерных точках границы объекта землеустройства					
Обозначение характерных точек границы	Координаты		Метод определения координат	средняя квадратическая погрешность положения характерной точки (М), т	Описание закрепления точки
	X	Y			
1	496851.81	2298484.36	картометрический	(0,1)	
2	496827.21	2298474.46	картометрический	(0,1)	
3	496816.62	2298470.06	картометрический	(0,1)	
4	496816.44	2298470.56	картометрический	(0,1)	
5	496815.70	2298472.53	картометрический	(0,1)	
6	496812.44	2298481.43	картометрический	(0,1)	
7	496813.58	2298481.78	картометрический	(0,1)	
8	496813.31	2298482.51	картометрический	(0,1)	
9	496824.10	2298486.71	картометрический	(0,1)	
10	496828.49	2298488.50	картометрический	(0,1)	
11	496832.39	2298489.88	картометрический	(0,1)	
12	496833.13	2298488.17	картометрический	(0,1)	
13	496835.99	2298489.31	картометрический	(0,1)	
14	496839.96	2298490.78	картометрический	(0,1)	
15	496841.95	2298491.96	картометрический	(0,1)	
16	496843.99	2298492.46	картометрический	(0,1)	
17	496842.97	2298495.13	картометрический	(0,1)	
18	496842.59	2298496.13	картометрический	(0,1)	
19	496846.72	2298497.69	картометрический	(0,1)	
20	496851.44	2298486.49	картометрический	(0,1)	
21	496852.27	2298484.55	картометрический	(0,1)	
1	496851.81	2298484.36	картометрический	(0,1)	