



УПРАВЛЕНИЕ ПО ОХРАНЕ ОБЪЕКТОВ КУЛЬТУРНОГО НАСЛЕДИЯ
ПРАВИТЕЛЬСТВА САРАТОВСКОЙ ОБЛАСТИ

ПРИКАЗ

от 11.03 2020 года № СА-04/110

г. Саратов


Об утверждении границ территории выявленного объекта культурного наследия, расположенного по адресу: г. Саратов, ул. Симбирская, 15/ул. Зарубина, 46

В соответствии со статьями 3.1 и 9.2 Федерального закона от 25 июня 2002 года № 73-ФЗ «Об объектах культурного наследия (памятниках истории и культуры) народов Российской Федерации», Законом Саратовской области от 04 ноября 2003 года № 69-ЗСО «Об охране и использовании объектов культурного наследия (памятников истории и культуры) народов Российской Федерации, находящихся на территории Саратовской области», поручением Президента РФ от 20.08.2012 г. № Пр-2217 о территориальном планировании развития территорий, имеющих памятники истории и культуры и другие объекты, представляющие историко-культурную ценность, Приказом Министерства культуры Российской Федерации 04 июня 2015 г. № 1745 об утверждении требований к составлению проектов границ территорий объектов культурного наследия, Положением об управлении по охране объектов культурного наследия Правительства Саратовской области, утвержденным постановлением Правительства Саратовской области от 15 июня 2015 года № 288-П

ПРИКАЗЫВАЮ:

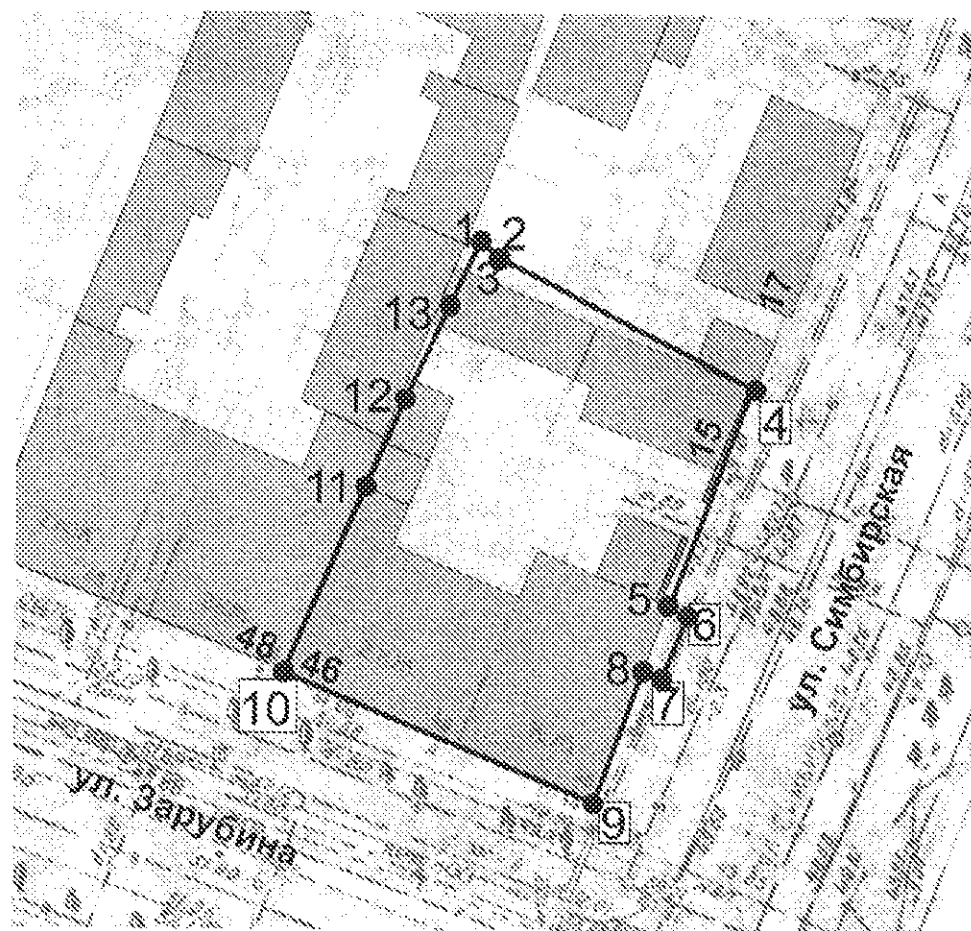
1. Утвердить границы территории выявленного объекта культурного наследия «Дом жилой», кон. XIX в., расположенного по адресу: г. Саратов: ул. Симбирская, 15/ул. Зарубина, 46, согласно приложению.
2. Отделу административно-финансового и правового обеспечения (Власова Н.В.) разместить приказ на официальном сайте в информационно-телекоммуникационной сети «Интернет» и направить в министерство информации и печати области для официального опубликования.
3. Отделу учета объектов культурного наследия (Мастрюкова С.А.) направить уведомления, предусмотренные действующим законодательством в сфере охраны объектов культурного наследия.
4. Контроль за исполнением приказа возложить на заместителя начальника управления Афанасьеву В.П.



Начальник управления



В.В. Мухин

**Границы территории выявленного объекта культурного наследия
«Дом жилой», кон. XIX в., расположенного по адресу: г. Саратов:
ул. Симбирская, 15/ул. Зарубина, 46**



-  - выявленный объект культурного наследия
-  - граница территории выявленного объекта культурного наследия

Координаты поворотных точек границ территории выявленного объекта культурного наследия «Дом жилой», кон. XIX в., расположенного по адресу: г. Саратов: ул. Симбирская, 15/ул. Зарубина, 46

№ точки	Координаты МСК -64	
	X	Y
1.	497390.95	2298853.14
2.	497389.90	2298854.48
3.	497389.80	2298854.43
4.	497381.56	2298872.10
5.	497365.98	2298865.81
6.	497365.48	2298867.08
7.	497361.23	2298865.40
8.	497361.72	2298864.14
9.	497353.40	2298860.88
10.	497361.47	2298840.32
11.	497374.20	2298845.66
12.	497380.13	2298848.21
13.	497386.54	2298851.13
1	497390.95	2298853.14