

УПРАВЛЕНИЕ ПО ОХРАНЕ ОБЪЕКТОВ КУЛЬТУРНОГО НАСЛЕДИЯ ПРАВИТЕЛЬСТВА САРАТОВСКОЙ ОБЛАСТИ

П Р И К А З

от 03.02.2020 № 01-04/10

г. Саратов

О включении выявленного объекта культурного наследия по адресу: Саратовская область, г. Саратов, ул. Советская, 37, в единый государственный реестр объектов культурного наследия (памятников истории и культуры) народов Российской Федерации в категории объекта культурного наследия местного (муниципального) значения, утверждении границ территории и предмета охраны

В соответствии с Федеральным законом от 25 июня 2002 года № 73-ФЗ «Об объектах культурного наследия (памятниках истории и культуры) народов Российской Федерации», Законом Саратовской области от 04 ноября 2003 года № 69-ЗСО «Об охране и использовании объектов культурного наследия (памятников истории и культуры) народов Российской Федерации, находящихся на территории Саратовской области», приказом Министерства культуры Российской Федерации от 04 июня 2015 г. № 1745 «Об утверждении требований к составлению проектов границ территорий объектов культурного наследия», Положением об управлении по охране объектов культурного наследия Правительства Саратовской области, утвержденным постановлением Правительства Саратовской области от 15 июня 2015 года № 288-П, на основании акта государственной историко-культурной экспертизы от 04.10.2019 г., выполненной экспертом Деминым О.Б., письма администрации муниципального образования «Город Саратов» от 25.12.2019 № 02-02-06/5626-АК,

ПРИКАЗЫВАЮ:

1. Включить выявленный объект культурного наследия: «Дом жилой, нач. XX в.», расположенный по адресу: Саратовская область, г.

Саратов, ул. Советская, 37, в единый государственный реестр объектов культурного наследия (памятников истории и культуры) народов Российской Федерации в категории объекта культурного наследия местного (муниципального) значения с наименованием «Дом жилой». Адрес объекта: Саратовская область, г. Саратов, ул. Советская, д. 37. Время создания (возникновения) объекта и (или) дата связанного с ним исторического события: начало XX века. Вид объекта: памятник. Общая видовая принадлежность: памятник градостроительства и архитектуры.

2. Утвердить:

2.1. Границы территории объекта культурного наследия местного (муниципального) значения «Дом жилой» постройки начало XX века по адресу: Саратовская область, г. Саратов, ул. Советская, д. 37, согласно приложению № 1.

2.2. Предмет охраны объекта культурного наследия местного (муниципального) значения «Дом жилой» постройки начало XX века по адресу: Саратовская область, г. Саратов, ул. Советская, д. 37, согласно приложению № 2.

3. Внести изменение в приказ Минкультуры Саратовской области от 19.06.2001 № 1-10/177 «Об утверждении списка вновь выявленных объектов историко-культурного наследия, расположенных на территории Саратовской области», исключив в разделе «г. Саратов» следующую строку:


593.	Дом жилой, нач. XX в.	ул. Советская, 37
------	-----------------------	-------------------

4. Разместить приказ на официальном сайте в информационно – телекоммуникационной сети «Интернет» и направить копию приказа в министерство информации и печати области для официального опубликования.

5. Отделу учета объектов культурного наследия (Мастрюкова С.А.) направить уведомления, предусмотренные действующим законодательством в сфере охраны объектов культурного наследия.

6. Контроль за исполнением настоящего приказа возлагаю на заместителя начальника управления Афанасьеву В.П.

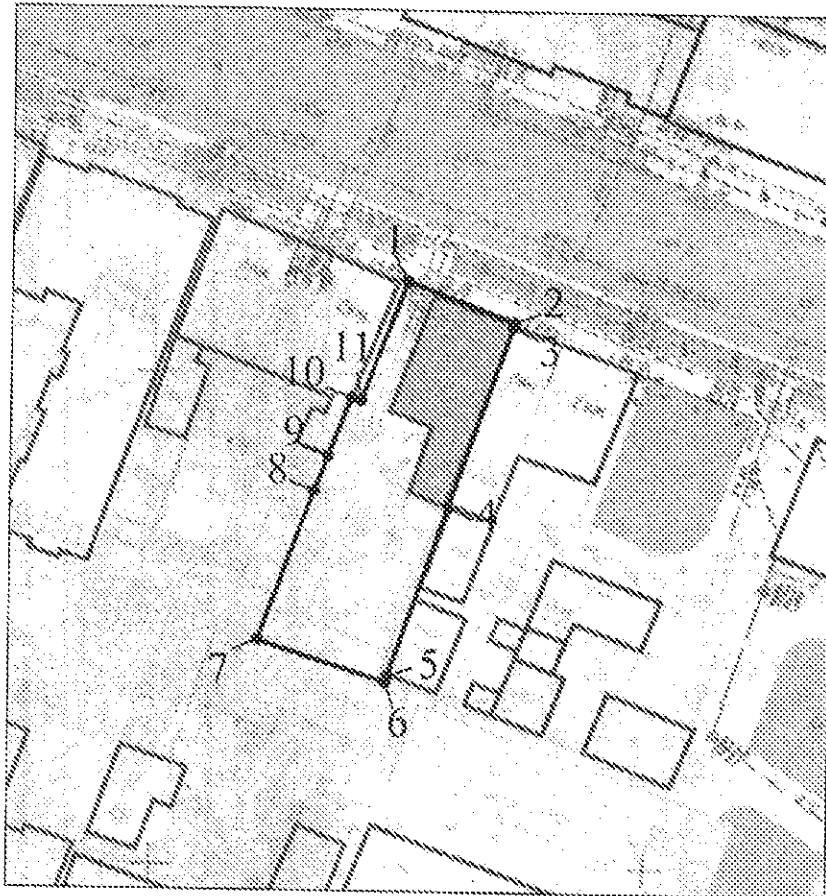
Начальник управления





В.В. Мухин

Приложение № 1
к приказу управления по охране
объектов культурного наследия
Правительства Саратовской
области
от «03» 02 2020 года *20.04/20*

Границы территории объекта культурного наследия местного
(муниципального) значения «Дом жилой» постройки начало XX века по
адресу: Саратовская область, г. Саратов, ул. Советская, д. 37






-  - выявленный Объект культурного наследия
-  граница территории Объекта


Перечень координат поворотных (характерных) точек границ территории объекта культурного наследия местного (муниципального) значения «Дом жилой» постройки начала XX века по адресу: Саратовская область, г. Саратов, ул. Советская, д. 37

№ точки	Координаты (МСК-64)	
	X	Y
1.	496288.90	2298100.28
2.	496284.85	2298111.07
3.	496284.64	2298111
4.	496265.80	2298104.47
5.	496248.89	2298098.59
6.	496248.36	2298098.41
7.	496252.47	2298085.41
8.	496267.49	2298090.95
9.	496270.64	2298092.17
10.	496277.08	2298094.68
11.	496276.73	2298095.59
1.	496288.90	2298100.28

Предмет охраны объекта культурного наследия местного (муниципального)
значения «Дом жилой» постройки начало XX века по адресу: Саратовская
область, г. Саратов, ул. Советская, д. 37

Наименование предмета охраны	Изображение предмета охраны	Описание предмета охраны
1	2	3
<p>Градостроительные характеристики: - местоположение в структуре городской застройки</p>	 <p>Месторасположение объекта</p>	<p>По линии застройки нечетной стороны ул. Советской между улицами Вольской и Чапаева</p>
<p>Композиционное и архитектурно- художественное оформление главного (северо-восточного) фасада</p>		<ul style="list-style-type: none"> - пять световых осей с двумя ризалитами - стилевое решение ~ Модерн - вертикальное членение подчеркнуто боковыми ризалитами - горизонтальное членение подчеркнуто межэтажным карнизом
<p>Местоположение, архитектурное оформление световых проемов первого этажа</p>		<ul style="list-style-type: none"> - прямоугольная форма и исторический габарит


Местоположение,
архитектурное оформление
световых проемов второго
этажа левого ризалита







- прямоугольная форма и исторический габарит
- сандрик с арочным завершением и геометрическим орнаментом
- подоконная ниша простого профиля
- расстекловка оконного проема






Местоположение,
архитектурное оформление
световых проемов второго
этажа



- прямоугольная форма и исторический габарит

<p>Местоположение, архитектурное оформление световых проемов второго этажа правого ризалита</p>		<ul style="list-style-type: none"> - прямоугольная форма и исторический габарит
<p>Местоположение, архитектурное оформление въездной арки</p>		<ul style="list-style-type: none"> - исторические габариты - арочное завершение - стилизованный руст
<p>Элементы горизонтального членения фасада - межэтажный карниз</p>		<ul style="list-style-type: none"> - наборная форма тянутого карниза с дентикулами
<p>- венчающий карниз</p>		<ul style="list-style-type: none"> - простая форма тянутого карниза с дентикулами

<p>Местоположение, архитектурное оформление аттика левого ризалита</p>		<ul style="list-style-type: none"> - исторические габариты и форма
<p>Местоположение, архитектурное оформление аттика правого ризалита</p>		<ul style="list-style-type: none"> - исторический габарит - в тимпане арки расположен лепной декор геометрического характера - декоративные накладки – подвески на лопатках ризалита
<p>Местоположение, архитектурное оформление балкона</p>		<ul style="list-style-type: none"> - исторический габарит - металлическое кованное ограждение