



УПРАВЛЕНИЕ ПО ОХРАНЕ ОБЪЕКТОВ КУЛЬТУРНОГО НАСЛЕДИЯ ПРАВИТЕЛЬСТВА САРАТОВСКОЙ ОБЛАСТИ

П Р И К А З

от 03.02.2020 № 0104/42

г. Саратов

О включении выявленного объекта культурного наследия по адресу: Саратовская область, г. Саратов, ул. Чернышевского, 199 / ул. Революционная, 15 (во дворе), в единый государственный реестр объектов культурного наследия (памятников истории и культуры) народов Российской Федерации в категории объекта культурного наследия местного (муниципального) значения, утверждении границ территории и предмета охраны

В соответствии с Федеральным законом от 25 июня 2002 года № 73-ФЗ «Об объектах культурного наследия (памятниках истории и культуры) народов Российской Федерации», Законом Саратовской области от 04 ноября 2003 года № 69-ЗСО «Об охране и использовании объектов культурного наследия (памятников истории и культуры) народов Российской Федерации, находящихся на территории Саратовской области», приказом Министерства культуры Российской Федерации от 04 июня 2015 г. № 1745 «Об утверждении требований к составлению проектов границ территорий объектов культурного наследия», Положением об управлении по охране объектов культурного наследия Правительства Саратовской области, утвержденным постановлением Правительства Саратовской области от 15 июня 2015 года № 288-П, на основании акта государственной историко-культурной экспертизы от 07.11.2019 г., выполненной экспертом Деминым О.Б., письма администрации муниципального образования «Город Саратов» от 25.12.2019 № 02-02-06/5626-АК,

ПРИКАЗЫВАЮ:

1. Включить выявленный объект культурного наследия: «Старообрядческая церковь, 1890-е гг.», расположенный по адресу:

Саратовская область, г. Саратов, ул. Чернышевского, 199/ул. Революционная, 15 (во дворе), в единый государственный реестр объектов культурного наследия (памятников истории и культуры) народов Российской Федерации в категории объекта культурного наследия местного (муниципального) значения с наименованием «Старообрядческая церковь». Адрес объекта: Саратовская область, г. Саратов, ул. им. Чернышевского Н.Г., д. 199 А (во дворе). Время создания (возникновения) объекта и (или) дата связанного с ним исторического события: 1890-е годы. Вид объекта: памятник. Общая видовая принадлежность: памятник градостроительства и архитектуры.

2. Утвердить:

2.1. Границы территории объекта культурного наследия местного (муниципального) значения «Старообрядческая церковь» постройки 1890-е годы по адресу: Саратовская область, г. Саратов, ул. им. Чернышевского Н.Г., д. 199 А (во дворе), согласно приложению № 1.

2.2. Предмет охраны объекта культурного наследия местного (муниципального) значения «Старообрядческая церковь» постройки 1890-е годы по адресу: Саратовская область, г. Саратов, ул. им. Чернышевского Н.Г., д. 199 А (во дворе), согласно приложению № 2.

3. Внести изменение в приказ Минкультуры Саратовской области от 19.06.2001 № 1-10/177 «Об утверждении списка вновь выявленных объектов историко-культурного наследия, расположенных на территории Саратовской области», исключив в разделе «г. Саратов» следующую строку:


| | | |
|------|---|--|
| 730. | Старообрядческая церковь, 1890-е гг. | ул. Чернышевского, 199/ул. Революционная, 15 (во дворе) |
|------|---|--|

4. Разместить приказ на официальном сайте в информационно – телекоммуникационной сети «Интернет» и направить копию приказа в министерство информации и печати области для официального опубликования.

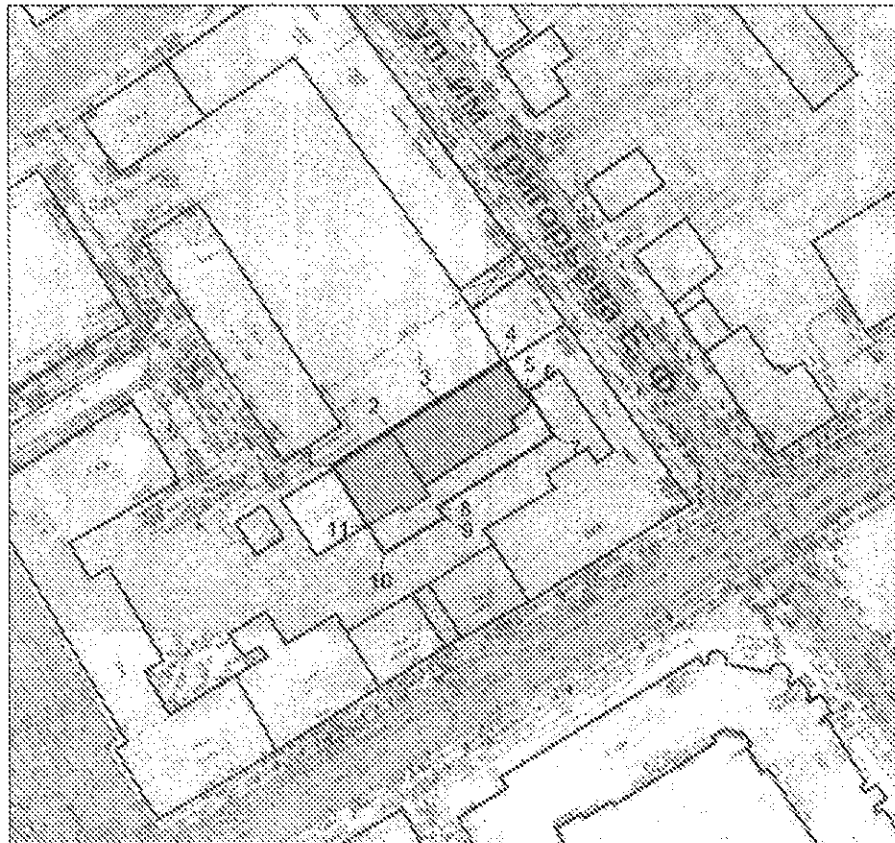
5. Отделу учета объектов культурного наследия (Мастрюкова С.А.) направить уведомления, предусмотренные действующим законодательством в сфере охраны объектов культурного наследия.



6. Контроль за исполнением настоящего приказа возлагаю на заместителя начальника управления Афанасьеву В.П.

Начальник управления

 В.В. Мухин

**Границы территории объекта культурного наследия местного
(муниципального) значения «Старообрядческая церковь» постройки
1890-е годы по адресу: Саратовская область, г. Саратов,
ул. им. Чернышевского Н.Г., д. 199 А (во дворе)**






-  - объект культурного наследия
-  - граница территории Объекта





**Перечень координат поворотных (характерных) точек грани
территории объекта культурного наследия местного (муниципального)
значения «Старообрядческая церковь» постройки 1890-е годы
по адресу: Саратовская область, г. Саратов,
ул. им. Чернышевского Н.Г., д. 199 А (во дворе)**

| № точки | Координаты (МСК-64) | |
|------------|---------------------|------------|
| | X | Y |
| 1. | 496109.66 | 2299859 |
| 2. | 496115.79 | 2299869.01 |
| 3. | 496121.28 | 2299877.97 |
| 4. | 496128.55 | 2299889.87 |
| 5. | 496122.79 | 2299893.40 |
| 6. | 496122.97 | 2299893.71 |
| 7. | 496114.36 | 2299898.71 |
| 8. | 496101.56 | 2299877.97 |
| 9. | 496099.65 | 2299879.16 |
| 10. | 496093.40 | 2299868.55 |
| 11. | 496098.22 | 2299865.72 |
| 1. | 496109.66 | 2299859 |

**Предмет охраны объекта культурного наследия местного
(муниципального) значения «Старообрядческая церковь» постройки
1890-е годы по адресу: Саратовская область, г. Саратов,
ул. им. Чернышевского Н.Г., д. 199 А (во дворе)**

| Наименование предмета охраны | Изображение предмета охраны | Описание предмета охраны |
|--|--|--|
| 1 | 2 | 3 |
| <p>Градостроительные характеристики:</p> <p>- местоположение в структуре городской застройки</p> |  <p>Месторасположение объекта</p> | <p>Внутри застройки квартала, ограниченного улицами им. Чернышевского Н.Г. и им. Григорьева Е.Ф.</p> |
| <p>Композиционное и архитектурно-художественное оформление главного фасада</p> |  | <ul style="list-style-type: none"> - шесть световых осей - габарит апсиды - стилевое решение -- эклектика (техника открытого кирпича) с элементами старорусской архитектуры - вертикальное членение подчеркнуто пилястрами |

| | | |
|--|--|---|
| <p>Местоположение, архитектурное оформление световых проемов первого этажа</p> |  | <ul style="list-style-type: none"> - исторические форма и габариты с арочным завершением - обрамление оконных проемов выполнено в виде килевой арки, опирающейся на круглые колонки, утоплено в ниши той же формы - форма подоконного карниза - объединение оконных проемов пояском уступчатой формы - расстекловка оконного проема - исторические форма и габариты с арочным завершением - обрамление оконных проемов выполнено в виде килевой арки - объединение оконных проемов пояском уступчатой формы - расстекловка оконного проема |
| <p>Местоположение, архитектурное оформление световых проемов второго этажа</p> |  | <ul style="list-style-type: none"> - исторические габариты с клинчатой перемычкой - плоский наличник простой формы с замковым камнем - форма подоконного карниза - объединение оконных проемов пояском простой формы - расстекловка оконного проема |
| <p>Элементы горизонтального членения фасада - венчающий карниз</p> |  | <ul style="list-style-type: none"> - исторические габариты с городчатым фризом - фриз украшен высоким поребриком. - форма развитого карниза, со сложной профилировкой |

| | | |
|---|--|---|
| <p>Элементы вертикального членения фасада</p> <p>- пилястра</p> |  | <p>- исторические габариты простой формы</p> |
| <p>Местоположение, архитектурное оформление аттика</p> |  | <p>- исторические габариты</p> <p>- сложная наборная форма</p> |
| <p>Местоположение, архитектурное оформление апсиды</p> |  | <p>- исторические габариты и форма с двумя световыми проемами (фальшь окна)</p> |
| <p>Элементы горизонтального членения апсиды</p> <p>- венчающий карниз</p> |  | <p>- исторические габариты уступчивой формы</p> <p>- фриз с прямым поребриком</p> |