



УПРАВЛЕНИЕ ПО ОХРАНЕ ОБЪЕКТОВ КУЛЬТУРНОГО НАСЛЕДИЯ
ПРАВИТЕЛЬСТВА САРАТОВСКОЙ ОБЛАСТИ

ПРИКАЗ

от 16 01 2020 года № 01-04/21

г. Саратов


Об утверждении границ территории объекта культурного наследия регионального значения, расположенного по адресу: г. Саратов, ул. Московская, 109 (угол с ул. им. Чапаева В.И., 80, ул. им. Киселева Ю.П., 40)

В соответствии со статьями 3.1 и 9.2 Федерального закона от 25 июня 2002 года № 73-ФЗ «Об объектах культурного наследия (памятниках истории и культуры) народов Российской Федерации», Законом Саратовской области от 04 ноября 2003 года № 69-ЗСО «Об охране и использовании объектов культурного наследия (памятников истории и культуры) народов Российской Федерации, находящихся на территории Саратовской области», поручением Президента РФ от 20.08.2012 г. № Пр-2217 о территориальном планировании развития территорий, имеющих памятники истории и культуры и другие объекты, представляющие историко-культурную ценность, Приказом Министерства культуры Российской Федерации 04 июня 2015 г. № 1745 об утверждении требований к составлению проектов границ территорий объектов культурного наследия, Положением об управлении по охране объектов культурного наследия Правительства Саратовской области, утвержденным постановлением Правительства Саратовской области от 15 июня 2015 года № 288-П

ПРИКАЗЫВАЮ:

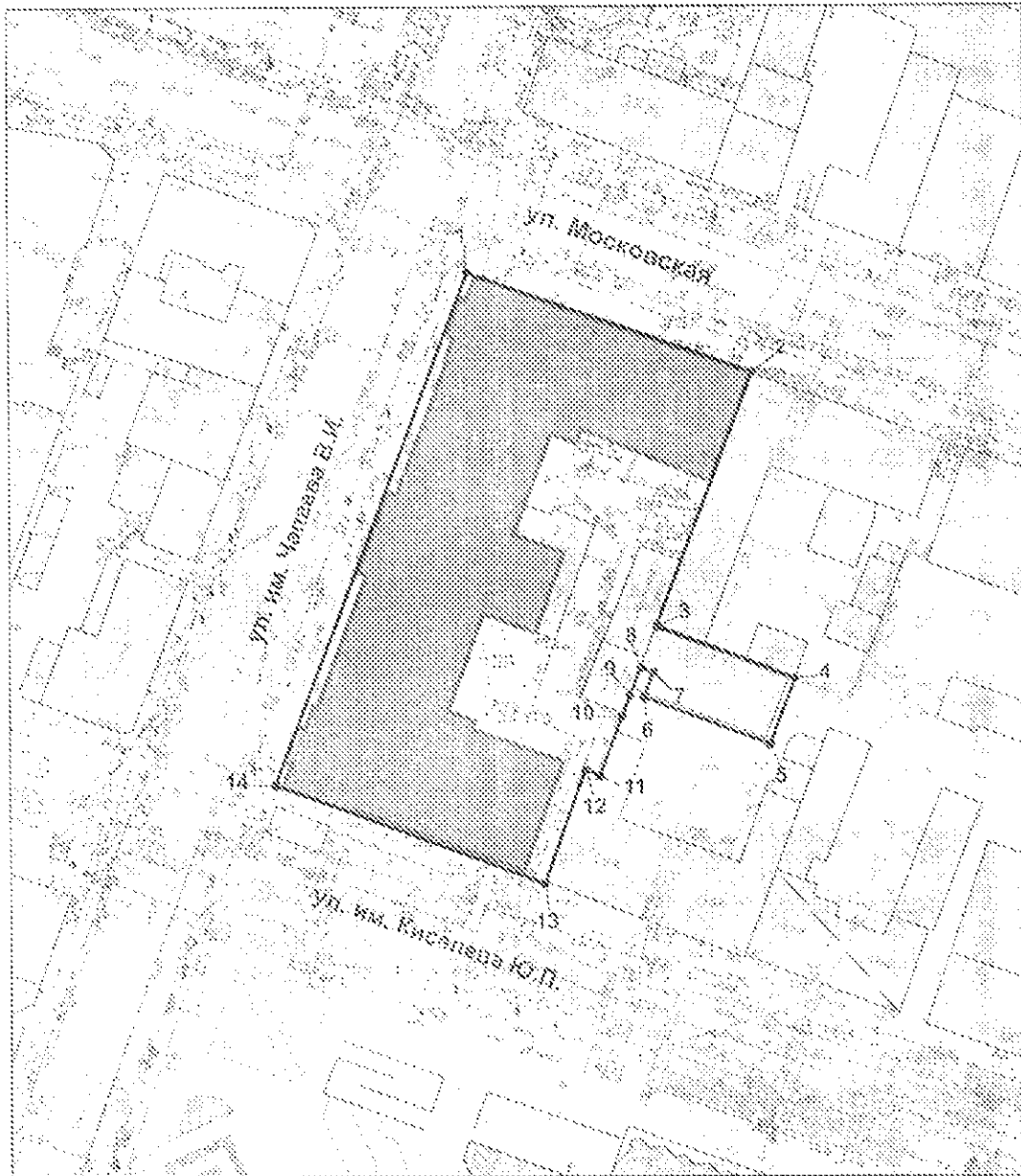
1. Утвердить границы территории объекта культурного наследия регионального значения «Почтамт городокой», 1912-1916 гг., расположенного по адресу: г. Саратов, ул. Московская, 109 (угол с ул. им. Чапаева В.И., 80, ул. им. Киселева Ю.П., 40), согласно приложению.
2. Отделу административно-финансового и правового обеспечения (Власова Н.В.) разместить приказ на официальном сайте в информационно-телекоммуникационной сети «Интернет» и направить в министерство информации и печати области для официального опубликования.
3. Отделу учета объектов культурного наследия (Назимова Л.С.) направить уведомления, предусмотренные действующим законодательством в сфере охраны объектов культурного наследия.
4. Контроль за исполнением приказа возложить на начальника отдела учета объектов культурного наследия Мاستрюкову С.А.



Начальник управления



В.В. Мухин

Границы территории объекта культурного наследия регионального значения «Почтамт городекой», 1912-1916 гг., расположенного по адресу: г. Саратов, ул. Московская, 109 (угол с ул. им. Чапаева В.И., 80, ул. им. Киселева Ю.П., 40)



-  объект культурного наследия регионального значения
-  - граница территории объекта культурного наследия

Координаты поворотных точек границ территории объекта культурного наследия регионального значения «Почтамт городской», 1912-1916 гг., расположенного по адресу: г. Саратов, ул. Московская, 109 (угол с ул. им. Чапаева В.И., 80, ул. им. Киселева Ю.П., 40)

№ точки	Координаты (МСК-64)	
	X	Y
1.	497093.77	2298257.38
2.	497077.68	2298302.87
3.	497037.47	2298287.62
4.	497029.33	2298309.08
5.	497018.72	2298305.05
6.	497026.11	2298285.58
7.	497030.10	2298287.13
8.	497030.86	2298285.13
9.	497026.86	2298283.59
10.	497022.79	2298282.04
11.	497013.63	2298278.58
12.	497014.59	2298275.89
13.	496996.75	2298269.36
14.	497012.08	2298227.47
1.	497093.77	2298257.38