



УПРАВЛЕНИЕ ПО ОХРАНЕ ОБЪЕКТОВ КУЛЬТУРНОГО НАСЛЕДИЯ  
ПРАВИТЕЛЬСТВА САРАТОВСКОЙ ОБЛАСТИ

---

ПРИКАЗ

от 16 01 2020 года № СА-04/9

г. Саратов


Об утверждении граници территории выявленного объекта культурного наследия, расположенного по адресу: г. Саратов, ул. Октябрьская, 42

В соответствии со статьями 3.1 и 9.2 Федерального закона от 25 июня 2002 года № 73-ФЗ «Об объектах культурного наследия (памятниках истории и культуры) народов Российской Федерации», Законом Саратовской области от 04 ноября 2003 года № 69-ЗСО «Об охране и использовании объектов культурного наследия (памятников истории и культуры) народов Российской Федерации, находящихся на территории Саратовской области», поручением Президента РФ от 20.08.2012 г. № Пр-2217 о территориальном планировании развития территорий, имеющих памятники истории и культуры и другие объекты, представляющие историко-культурную ценность, Приказом Министерства культуры Российской Федерации 04 июня 2015 г. № 1745 об утверждении требований к составлению проектов границ территорий объектов культурного наследия, Положением об управлении по охране объектов культурного наследия Правительства Саратовской области, утвержденным постановлением Правительства Саратовской области от 15 июня 2015 года № 288-П

ПРИКАЗЫВАЮ:

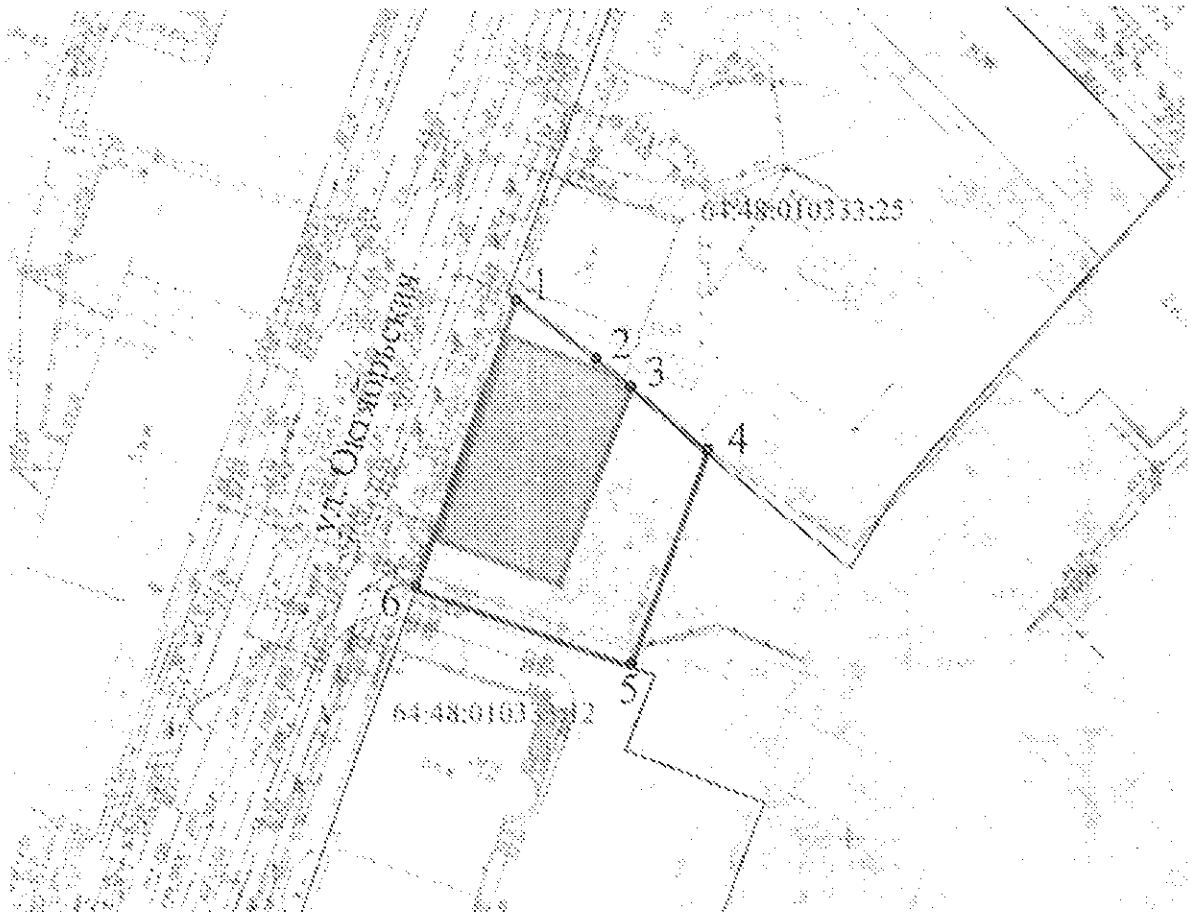
1. Утвердить границы территории выявленного объекта культурного наследия «Дом жилой», 1870-е гг., расположенного по адресу: г. Саратов, ул. Октябрьская, 42, согласно приложению.
2. Отделу административно-финансового и правового обеспечения (Власова Н.В.) разместить приказ на официальном сайте в информационно-телекоммуникационной сети «Интернет» и направить в министерство информации и печати области для официального опубликования.
3. Отделу учета объектов культурного наследия (Назимова Л.С.) направить уведомления, предусмотренные действующим законодательством в сфере охраны объектов культурного наследия.
4. Контроль за исполнением приказа возложить на начальника отдела учета объектов культурного наследия Мاستрюкову С.А.

Начальник управления






В.В. Мухин

**Границы территории выявленного объекта культурного наследия  
«Дом жилой», 1870-е гг., расположенного по адресу:  
г. Саратов, ул. Октябрьская, 42**



Условные обозначения.

-  Объект культурного наследия
-  номера характерных поворотных точек
-  проектируемая граница территории

Координаты поворотных точек грани территории выявленного объекта  
культурного наследия «Дом жилой», 1870-е гг., расположенного  
по адресу: г. Саратов, ул. Октябрьская, 42

№ точки	Координаты (МСК-64)	
	X	Y
1.	496479.51	2299843.8
2.	496474.33	2299850.89
3.	496471.49	2299854.4
4.	496465.2	2299861.44
5.	496445.51	2299854.3
6.	496452.72	2299834.39
1	496479.51	2299843.8

---