



**УПРАВЛЕНИЕ ПО ОХРАНЕ ОБЪЕКТОВ КУЛЬТУРНОГО НАСЛЕДИЯ
ПРАВИТЕЛЬСТВА САРАТОВСКОЙ ОБЛАСТИ**

ПРИКАЗ

от 09 12 2019 года № 01-04/189

г. Саратов


**Об утверждении границ территории
выявленного объекта культурного
наследия, расположенного по адресу:
г. Саратов, пер. Рабочий, 23/
ул. Белоглинская, 8**

В соответствии со статьями 3.1 и 9.2 Федерального закона от 25 июня 2002 года № 73-ФЗ «Об объектах культурного наследия (памятниках истории и культуры) народов Российской Федерации», Законом Саратовской области от 04 ноября 2003 года № 69-ЗСО «Об охране и использовании объектов культурного наследия (памятников истории и культуры) народов Российской Федерации, находящихся на территории Саратовской области», поручением Президента РФ от 20.08.2012 г. № Пр-2217 о территориальном планировании развития территорий, имеющих памятники истории и культуры и другие объекты, представляющие историко-культурную ценность, Приказом Министерства культуры Российской Федерации 04 июня 2015 г. № 1745 об утверждении требований к составлению проектов границ территорий объектов культурного наследия, Положением об управлении по охране объектов культурного наследия Правительства Саратовской области, утвержденным постановлением Правительства Саратовской области от 15 июня 2015 года № 288-П

ПРИКАЗЫВАЮ:

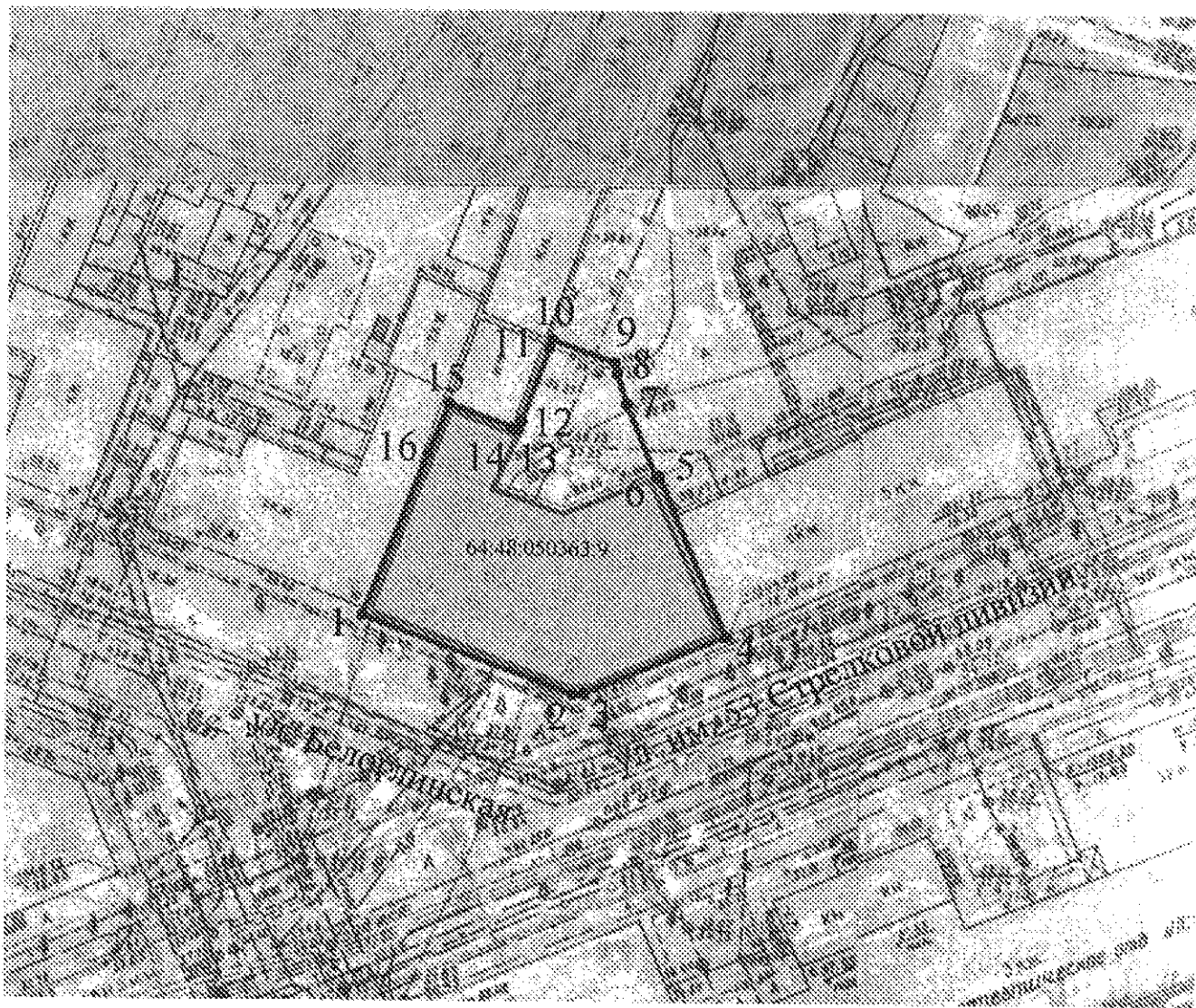
1. Утвердить границы территории выявленного объекта культурного наследия «Здание складов соляных», нач. XX в, г. Саратов, пер. Рабочий, 23/ ул. Белоглинская, 8 согласно приложению;
2. Отделу административно-финансового и правового обеспечения (Власова Н.В.) разместить приказ на официальном сайте в информационно-телекоммуникационной сети «Интернет» и направить в министерство информации и печати области для официального опубликования.
3. Отделу учета объектов культурного наследия (Назимова Л.С.) направить уведомления, предусмотренные действующим законодательством в сфере охраны объектов культурного наследия.
4. Контроль за исполнением приказа оставляю за собой.

Начальник управления







В.В. Мухин

**Границы территории выявленного объекта культурного наследия
«Здание складов соляных», нач. XX в, г. Саратов, пер. Рабочий, 23/ ул.
Белоглинская, 8**



Условные обозначения.

-  Объект культурного наследия
-  номера характерных поворотных точек
-  проектируемая граница территории
-  кадастровый номер земельного участка

Координаты поворотных точек грани территории выявленного
объекта культурного наследия «Здание складов соляных», нач. XX в,
г. Саратов, пер. Рабочий, 23/ ул. Белоглинская, 8

№ точки	Координаты МСК -64	
	X	Y
1.	495537.50	2298225.30
2.	495529.91	2298245.98
3.	495529.96	2298247.02
4.	495535.61	2298260.89
5.	495551.34	2298254.33
6.	495551.20	2298254.00
7.	495558.32	2298251.08
8.	495561.29	2298250.14
9.	495562.35	2298249.87
10.	495564.52	2298243.85
11.	495564.36	2298243.79
12.	495555.85	2298240.50
13.	495555.73	2298240.47
14.	495555.89	2298240.01
15.	495558.25	2298233.68
16.	495553.33	2298231.69
1	495537.50	2298225.30
