



## УПРАВЛЕНИЕ ПО ОХРАНЕ ОБЪЕКТОВ КУЛЬТУРНОГО НАСЛЕДИЯ ПРАВИТЕЛЬСТВА САРАТОВСКОЙ ОБЛАСТИ

---

### П Р И К А З

от 02.12.2019 № 01-04/121

г. Саратов


**Об утверждении границ территории  
выявленного объекта культурного  
наследия, расположенного по адресу:  
г. Саратов, ул. им. Челюскинцев, 134**

В соответствии со статьями 3.1 и 9.2 Федерального закона от 25 июня 2002 года № 73-ФЗ «Об объектах культурного наследия (памятниках истории и культуры) народов Российской Федерации», Законом Саратовской области от 04 ноября 2003 года № 69-ЗСО «Об охране и использовании объектов культурного наследия (памятников истории и культуры) народов Российской Федерации, находящихся на территории Саратовской области», поручением Президента РФ от 20.08.2012 г. № Пр-2217 о территориальном планировании развития территорий, имеющих памятники истории и культуры и другие объекты, представляющие историко-культурную ценность, Приказом Министерства культуры Российской Федерации от 04 июня 2015 г. № 1745 об утверждении требований к составлению проектов границ территорий объектов культурного наследия, Положением об управлении по охране объектов культурного наследия Правительства Саратовской области, утвержденным постановлением Правительства Саратовской области от 15 июня 2015 года № 288-П ПРИКАЗЫВАЮ:

1. Утвердить границы территории выявленного объекта культурного наследия «Дом жилой, кон. XIX в.», расположенного по адресу: г. Саратов, ул. им. Челюскинцев, 134 согласно приложению;
2. Отделу административно-финансового и правового обеспечения (Власова Н.В.) разместить приказ на официальном сайте в информационно-телекоммуникационной сети «Интернет» и направить в министерство информации и печати области для официального опубликования.

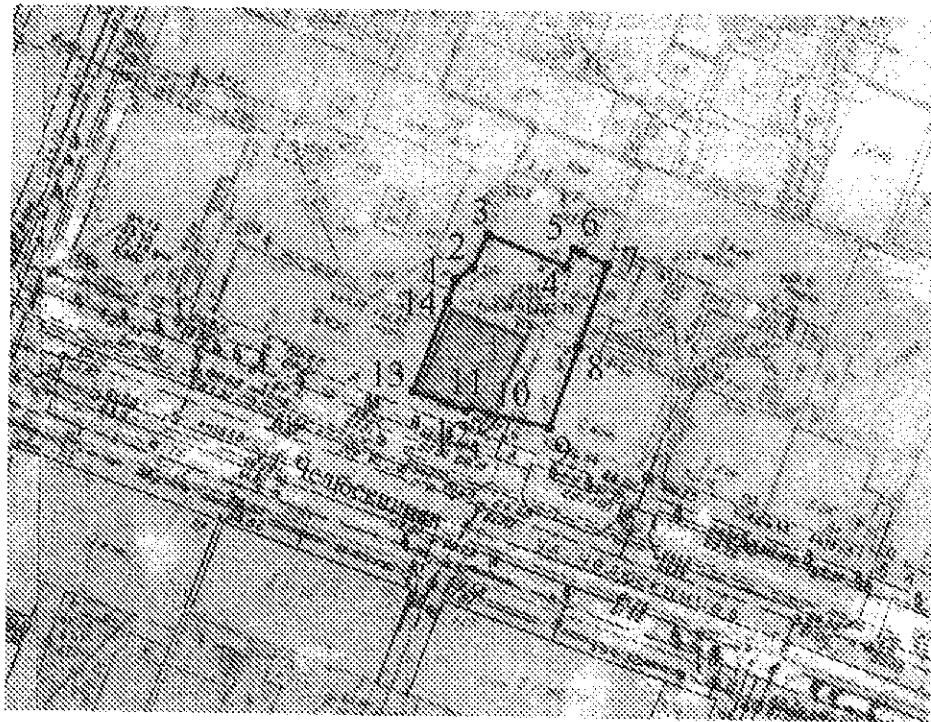
3. Отделу учета и сохранения объектов культурного наследия (Назимова Л.С.) направить уведомления, предусмотренные действующим законодательством в сфере охраны объектов культурного наследия.
4. Контроль за исполнением приказа оставляю за собой.
5. Приказ вступает в силу с момента его официального опубликования.

Начальник управления




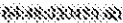


В.В. Мухин

**Границы территории выявленного объекта культурного наследия  
«Дом жилой, кон. XIX в.»,  
по адресу: г. Саратов, ул. им. Челюскинцев, 134**



**Условные обозначения.**

-  Объект культурного наследия
-  номера характерных поворотных точек
-  проектируемая граница территории
-  кадастровый номер земельного участка

Координаты поворотных точек границ территории выявленного  
объекта культурного наследия «Дом жилой, кон. XIX в.»,  
по адресу: г. Саратов, ул. им. Челюскинцев, 134

№ точки	Координаты МСК -64	
	X	Y
1	497137.14	2298570.58
2	497138.49	2298572.50
3	497142.16	2298574.15
4	497138.72	2298582.89
5	497140.69	2298583.73
6	497140.33	2298584.60
7	497138.96	2298587.46
8	497129.87	2298584.36
9	497120.88	2298581.28
10	497122.34	2298574.51
11	497123.06	2298572.36
12	497122.69	2298571.87
13	497124.76	2298566.03
14	497134.81	2298569.73
1	497137.14	2298570.58