

УПРАВЛЕНИЕ ПО ОХРАНЕ ОБЪЕКТОВ КУЛЬТУРНОГО НАСЛЕДИЯ  
ПРАВИТЕЛЬСТВА САРАТОВСКОЙ ОБЛАСТИ

---

ПРИКАЗ

от 24 09 2019 года № 01-04/09

г. Саратов


**Об утверждении границ территории  
выявленного объекта культурного  
наследия, расположенного по адресу:  
г. Саратов, ул. Чернышевского, 197**

В соответствии со статьями 3.1 и 9.2 Федерального закона от 25 июня 2002 года № 73-ФЗ «Об объектах культурного наследия (памятниках истории и культуры) народов Российской Федерации», Законом Саратовской области от 04 ноября 2003 года № 69-ЗСО «Об охране и использовании объектов культурного наследия (памятников истории и культуры) народов Российской Федерации, находящихся на территории Саратовской области», поручением Президента РФ от 20.08.2012 г. № Пр-2217 о территориальном планировании развития территорий, имеющих памятники истории и культуры и другие объекты, представляющие историко-культурную ценность, Приказом Министерства культуры Российской Федерации 04 июня 2015 г. № 1745 об утверждении требований к составлению проектов границ территорий объектов культурного наследия, Положением об управлении по охране объектов культурного наследия Правительства Саратовской области, утвержденным постановлением Правительства Саратовской области от 15 июня 2015 года № 288-П

## ПРИКАЗЫВАЮ:

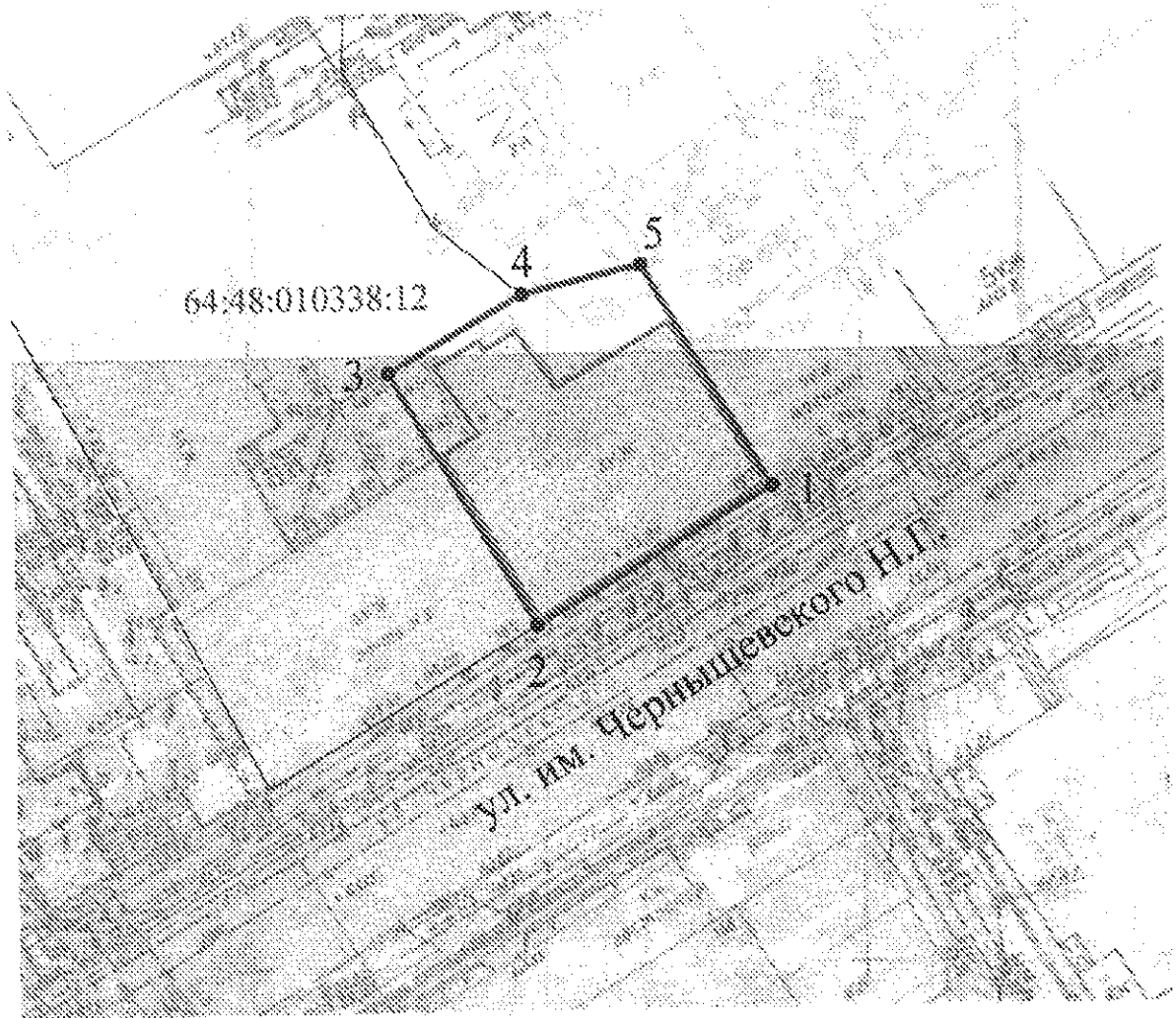
1. Утвердить границы территории выявленного объекта культурного наследия «Дом Есипова, почтовое ведомство, 1792 г», г. Саратов, ул. Чернышевского, 197 согласно приложению;
2. Отделу административно-финансового и правового обеспечения (Власова Н.В.) разместить приказ на официальном сайте в информационно-телекоммуникационной сети «Интернет» и направить в министерство информации и печати области для официального опубликования.
3. Отделу учета и сохранения объектов культурного наследия (Назимова Л.С.) направить уведомления, предусмотренные действующим законодательством в сфере охраны объектов культурного наследия.
4. Контроль за исполнением приказа оставляю за собой.

Начальник управления




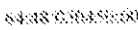


В.В. Мухин

**Границы территории выявленного объекта культурного наследия  
«Дом Есипова, почтовое ведомство, 1792 г»,  
г. Саратов, ул. Чернышевского, 197**



Условные обозначения.

-  Объект культурного наследия
-  номера характерных поворотных точек
-  проектируемая граница территории
-  кадастровый номер земельного участка

Координаты поворотных точек границ территории выявленного  
объекта культурного наследия «Дом Есипова, почтовое ведомство,  
1792 г», г. Саратов, ул. Чернышевского, 197

№ точки	Координаты МСК -64	
	X	Y
1	496068.16	2299866.96
2	496056.92	2299847.78
3	496077.85	2299835.90
4	496084.07	2299846.85
5	496086.32	2299856.52
1	496068.16	2299866.96

---