

**УПРАВЛЕНИЕ ПО ОХРАНЕ ОБЪЕКТОВ КУЛЬТУРНОГО НАСЛЕДИЯ
ПРАВИТЕЛЬСТВА САРАТОВСКОЙ ОБЛАСТИ**

ПРИКАЗ

от 19 09 2019 года № 01-04/03

г. Саратов


**Об утверждении границ территории
выявленного объекта культурного
наследия, расположенного по адресу:
г. Саратов, пр. Кирова, 32**

В соответствии со статьями 3.1 и 9.2 Федерального закона от 25 июня 2002 года № 73-ФЗ «Об объектах культурного наследия (памятниках истории и культуры) народов Российской Федерации», Законом Саратовской области от 04 ноября 2003 года № 69-ЗСО «Об охране и использовании объектов культурного наследия (памятников истории и культуры) народов Российской Федерации, находящихся на территории Саратовской области», поручением Президента РФ от 20.08.2012 г. № Пр-2217 о территориальном планировании развития территорий, имеющих памятники истории и культуры и другие объекты, представляющие историко-культурную ценность, Приказом Министерства культуры Российской Федерации 04 июня 2015 г. № 1745 об утверждении требований к составлению проектов границ территорий объектов культурного наследия, Положением об управлении по охране объектов культурного наследия Правительства Саратовской области, утвержденным постановлением Правительства Саратовской области от 15 июня 2015 года № 288-П

ПРИКАЗЫВАЮ:

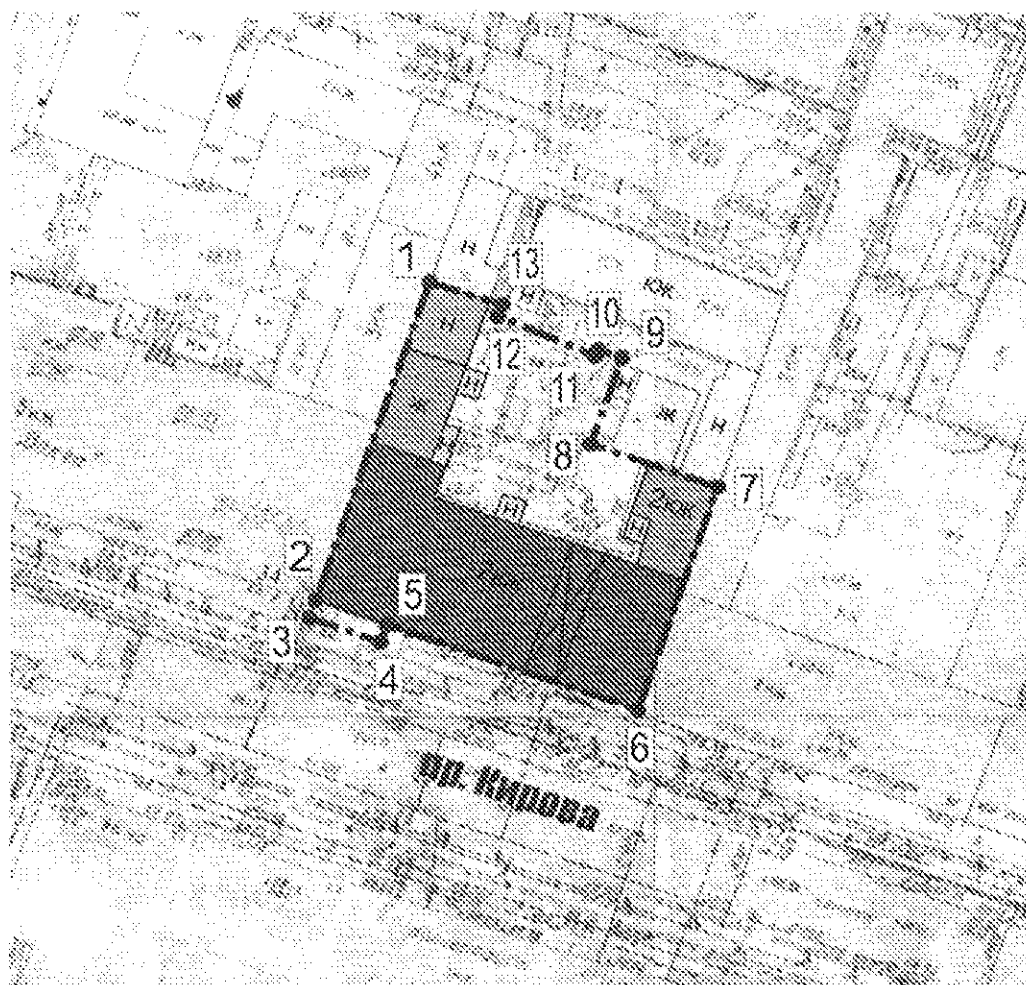
1. Утвердить границы территории выявленного объекта культурного наследия «Дом жилой», кон. XIX в», г. Саратов, пр. Кирова, 32 согласно приложению;
2. Отделу административно-финансового и правового обеспечения (Власова Н.В.) разместить приказ на официальном сайте в информационно-телекоммуникационной сети «Интернет» и направить в министерство информации и печати области для официального опубликования.
3. Отделу учета и сохранения объектов культурного наследия (Назимова Л.С.) направить уведомления, предусмотренные действующим законодательством в сфере охраны объектов культурного наследия.
4. Контроль за исполнением приказа оставляю за собой.

Начальник управления







В.В. Мухин

**Границы территории выявленного объекта культурного наследия
«Дом жилой», кон. XIX в., по адресу: г. Саратов, пр. Кирова, 32**



Условные обозначения:

-  -объект культурного наследия
-  -объекты, входящие в состав исторического домовладения
-  -граница территории объекта
-  -характерные точки границы территории

**Координаты поворотных точек границ территории выявленного объекта
культурного наследия «Дом жилой», кон. XIX в.,
по адресу: г. Саратов, пр. Кирова, 32**

№ точки	МСК-64	
	X	Y
1	496624.91	2298502.31
2	496591.90	2298491.21
3	496590.12	2298490.61
4	496587.59	2298497.57
5	496589.37	2298498.22
6	496580.52	2298522.60
7	496603.73	2298530.33
8	496608.19	2298517.94
9	496617.16	2298520.94
10	496617.95	2298518.58
11	496617.37	2298518.36
12	496621.38	2298508.95
13	496622.55	2298509.36
1	496624.91	2298502.31
