



**УПРАВЛЕНИЕ ПО ОХРАНЕ ОБЪЕКТОВ КУЛЬТУРНОГО НАСЛЕДИЯ
ПРАВИТЕЛЬСТВА САРАТОВСКОЙ ОБЛАСТИ**

ПРИКАЗ

от 12 09 2019 года № 01-04/85

г. Саратов


**Об утверждении границ территории
выявленного объекта культурного
наследия, расположенного по адресу:
г. Саратов, ул. Московская, 45/
ул. Некрасова, 54**

В соответствии со статьями 3.1 и 9.2 Федерального закона от 25 июня 2002 года № 73-ФЗ «Об объектах культурного наследия (памятниках истории и культуры) народов Российской Федерации», Законом Саратовской области от 04 ноября 2003 года № 69-ЗСО «Об охране и использовании объектов культурного наследия (памятников истории и культуры) народов Российской Федерации, находящихся на территории Саратовской области», поручением Президента РФ от 20.08.2012 г. № Пр-2217 о территориальном планировании развития территорий, имеющих памятники истории и культуры и другие объекты, представляющие историко-культурную ценность, Приказом Министерства культуры Российской Федерации 04 июня 2015 г. № 1745 об утверждении требований к составлению проектов границ территорий объектов культурного наследия, Положением об управлении по охране объектов культурного наследия Правительства Саратовской области, утвержденным постановлением Правительства Саратовской области от 15 июня 2015 года № 288-П

ПРИКАЗЫВАЮ:

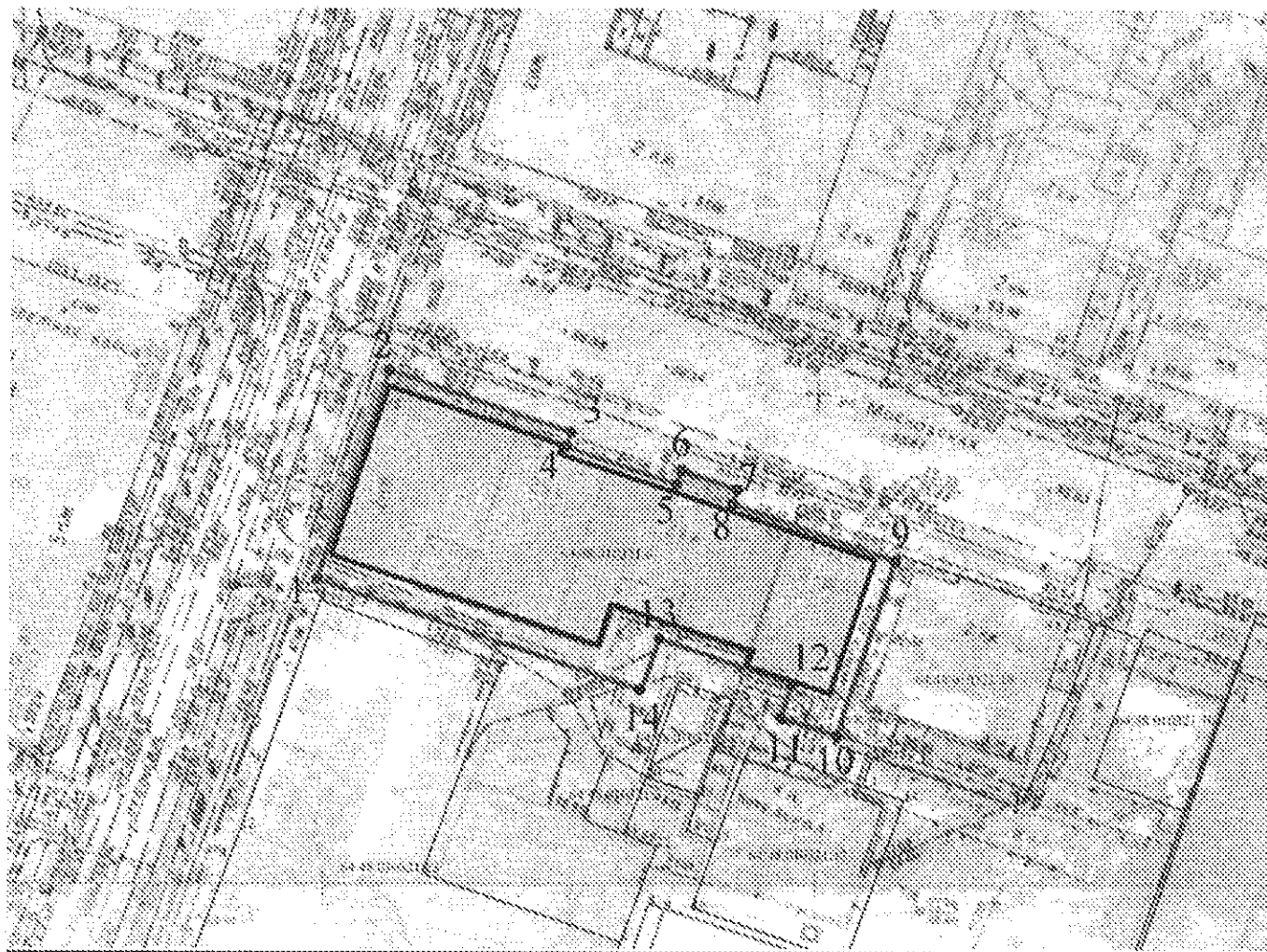
1. Утвердить границы территории выявленного объекта культурного наследия «Дом жилой, сер. XIX в.», ул. Московская, 45/ул. Некрасова, 54 согласно приложению;
2. Отделу административно-финансового и правового обеспечения (Власова Н.В.) разместить приказ на официальном сайте в информационно-телекоммуникационной сети «Интернет» и направить в министерство информации и печати области для официального опубликования.
3. Отделу учета и сохранения объектов культурного наследия (Назимова Л.С.) направить уведомления, предусмотренные действующим законодательством в сфере охраны объектов культурного наследия.
4. Контроль за исполнением приказа оставляю за собой.

Начальник управления






В.В. Мухин

**Границы территории выявленного объекта культурного наследия
«Дом жилой, сер. XIX в.», г. Саратов,
ул. Московская, 45/ул. Некрасова, 54**



Условные обозначения.

-  Объект культурного наследия
-  номера характерных поворотных точек
-  проектируемая граница территории

Координаты поворотных точек границ территории выявленного
объекта культурного наследия «Дом жилой, сер. XIX в.», г. Саратов,
ул. Московская, 45/ул. Некрасова, 54

№ точки	Координаты МСК -64	
	X	Y
1	496610.42	2299573.07
2	496631.72	2299580.39
3	496625.37	2299598.87
4	496623.93	2299598.38
5	496620.08	2299609.54
6	496621.56	2299610.05
7	496619.59	2299615.78
8	496618.11	2299615.27
9	496612.35	2299631.97
10	496594.45	2299626.03
11	496596.28	2299620.31
12	496599.67	2299621.44
13	496604.37	2299607.92
14	496599.04	2299606.14
1	496610.42	2299573.07
