



УПРАВЛЕНИЕ ПО ОХРАНЕ ОБЪЕКТОВ КУЛЬТУРНОГО НАСЛЕДИЯ
ПРАВИТЕЛЬСТВА САРАТОВСКОЙ ОБЛАСТИ

ПРИКАЗ

от 18 09 2019 года № 01-04/83

г. Саратов

Об утверждении границ территории
выявленного объекта культурного
наследия, расположенного по адресу:
г. Саратов, ул. Комсомольская, 39/ул.
Первомайская, 50

В соответствии со статьями 3.1 и 9.2 Федерального закона от 25 июня 2002 года № 73-ФЗ «Об объектах культурного наследия (памятниках истории и культуры) народов Российской Федерации», Законом Саратовской области от 04 ноября 2003 года № 69-ЗСО «Об охране и использовании объектов культурного наследия (памятников истории и культуры) народов Российской Федерации, находящихся на территории Саратовской области», поручением Президента РФ от 20.08.2012 г. № Пр-2217 о территориальном планировании развития территорий, имеющих памятники истории и культуры и другие объекты, представляющие историко-культурную ценность, Приказом Министерства культуры Российской Федерации 04 июня 2015 г. № 1745 об утверждении требований к составлению проектов границ территорий объектов культурного наследия, Положением об управлении по охране объектов культурного наследия Правительства Саратовской области, утвержденным постановлением Правительства Саратовской области от 15 июня 2015 года № 288-П

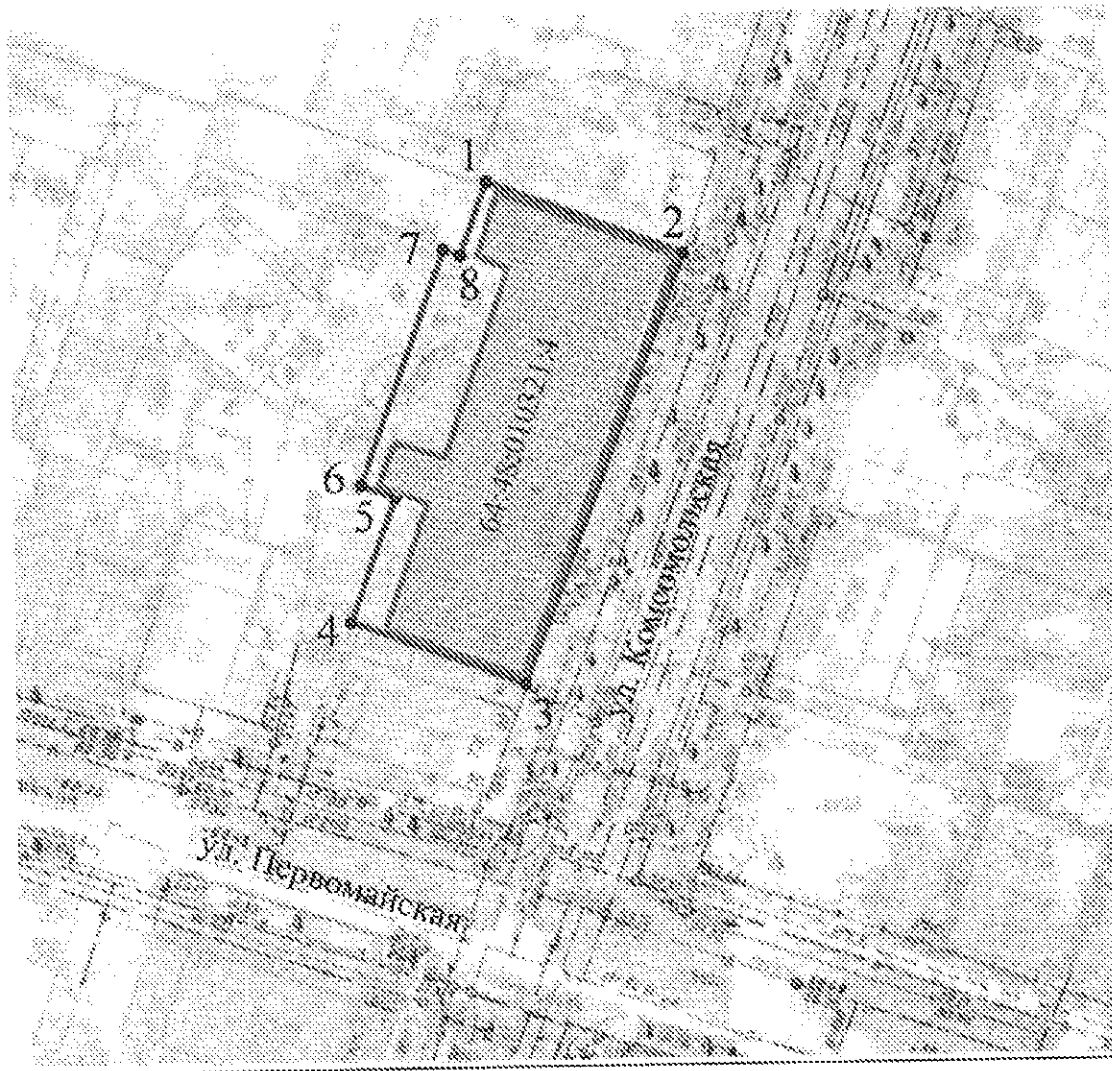
ПРИКАЗЫВАЮ:

1. Утвердить границы территории выявленного объекта культурного наследия «Дом жилой, сер. XIX в.», г. Саратов, ул. Комсомольская, 39/ул. Первомайская, 50 согласно приложению;
2. Отделу административно-финансового и правового обеспечения (Власова Н.В.) разместить приказ на официальном сайте в информационно-телекоммуникационной сети «Интернет» и направить в министерство информации и печати области для официального опубликования.
3. Отделу учета и сохранения объектов культурного наследия (Назимова Л.С.) направить уведомления, предусмотренные действующим законодательством в сфере охраны объектов культурного наследия.
4. Контроль за исполнением приказа оставляю за собой.




Начальник управления

 В.В. Мухин

**Границы территории выявленного объекта культурного наследия
«Дом жилой, сер. XIX в.», г. Саратов,
ул. Комсомольская, 39/ул. Первомайская, 50**



Условные обозначения.

-  Объект культурного наследия
-  номера характерных поворотных точек
-  проектируемая граница территории

Координаты поворотных точек границ территории выявленного
объекта культурного наследия «Дом жилой, сер. XIX в.», г. Саратов,
ул. Комсомольская, 39/ул. Первомайская, 50

№ точки	Координаты МСК -64	
	X	Y
1	496523.68	2299659.88
2	496516.98	2299677.74
3	496477.80	2299662.93
4	496483.70	2299647.08
5	496495.03	2299651.24
6	496496.22	2299648.13
7	496517.62	2299655.89
8	496517.08	2299657.40
1	496523.68	2299659.88
