



**УПРАВЛЕНИЕ ПО ОХРАНЕ ОБЪЕКТОВ КУЛЬТУРНОГО НАСЛЕДИЯ
ПРАВИТЕЛЬСТВА САРАТОВСКОЙ ОБЛАСТИ**

ПРИКАЗ

от 18 09 2019 года № 01-04/44

г. Саратов


**Об утверждении границ территории
объекта культурного наследия
регионального значения,
расположенного по адресу: г. Саратов,
ул. Чернышевского, 150**

В соответствии со статьями 3.1 и 9.2 Федерального закона от 25 июня 2002 года № 73-ФЗ «Об объектах культурного наследия (памятниках истории и культуры) народов Российской Федерации», Законом Саратовской области от 04 ноября 2003 года № 69-ЗСО «Об охране и использовании объектов культурного наследия (памятников истории и культуры) народов Российской Федерации, находящихся на территории Саратовской области», поручением Президента РФ от 20.08.2012 г. № Пр-2217 о территориальном планировании развития территорий, имеющих памятники истории и культуры и другие объекты, представляющие историко-культурную ценность, Приказом Министерства культуры Российской Федерации 04 июня 2015 г. № 1745 об утверждении требований к составлению проектов границ территорий объектов культурного наследия, Положением об управлении по охране объектов культурного наследия Правительства Саратовской области, утвержденным постановлением Правительства Саратовской области от 15 июня 2015 года № 288-П

ПРИКАЗЫВАЮ:

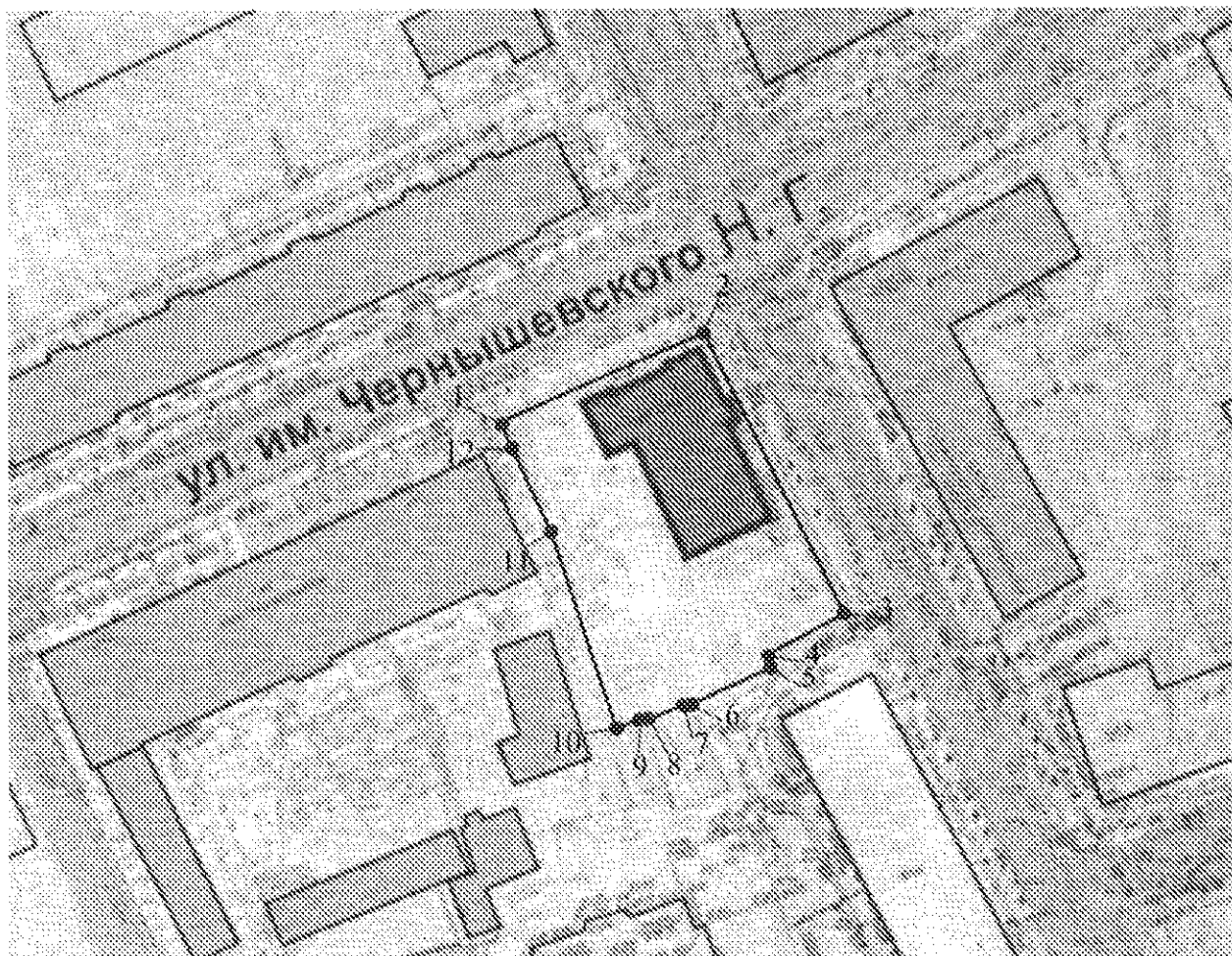
1. Утвердить границы территории объекта культурного наследия регионального значения «Дом церковный Нерукотворно-Спасской церкви», 1909 г, г. Саратов: ул. Чернышевского, 150 согласно приложению;
2. Отделу учета и сохранения (ответственный – Афанасьева В.П.) разместить приказ на официальном сайте в информационно-телекоммуникационной сети «Интернет» и направить в министерство информации и печати области для официального опубликования.
3. Отделу учета и сохранения объектов культурного наследия (ответственный - Афанасьева В.П.) направить уведомления, предусмотренные действующим законодательством в сфере охраны объектов культурного наследия.
4. Контроль за исполнением приказа оставляю за собой



Начальник управления



В.В. Мухин

**Границы территории объекта культурного наследия регионального
значения «Дом церковный Нерукотворно-Спасской церкви», 1909 г,
г. Саратов: ул. Чернышевского, 150**



-  - объект культурного наследия регионального значения
-  - граница территории объекта культурного наследия

Координаты поворотных точек границ территории объекта культурного наследия регионального значения «Дом церковный Нерукотворно-Спасской церкви», 1909 г, г. Саратов: ул. Чернышевского, 150

№ точки	Координаты (МСК-64)	
	X	Y
1.	495937.46	2299677.24
2.	495950.47	2299706.79
3.	495909.96	2299727.86
4.	495904.44	2299717.32
5.	495902.69	2299718.12
6.	495896.90	2299705.05
7.	495897.00	2299705.00
8.	495894.80	2299699.45
9.	495894.74	2299698.49
10.	495892.91	2299693.84
11.	495922.26	2299684.11
12.	495934.69	2299678.46
1.	495937.46	2299677.24
