



**УПРАВЛЕНИЕ ПО ОХРАНЕ ОБЪЕКТОВ КУЛЬТУРНОГО НАСЛЕДИЯ  
ПРАВИТЕЛЬСТВА САРАТОВСКОЙ ОБЛАСТИ**

---

**ПРИКАЗ**

от 05 04 2019 года № 01-04/29

г. Саратов


**Об утверждении границ территории  
выявленного объекта культурного  
наследия, расположенного по адресу:  
г. Саратов, ул. Московская, 51**

В соответствии со статьями 3.1 и 9.2 Федерального закона от 25 июня 2002 года № 73-ФЗ «Об объектах культурного наследия (памятниках истории и культуры) народов Российской Федерации», Законом Саратовской области от 04 ноября 2003 года № 69-ЗСО «Об охране и использовании объектов культурного наследия (памятников истории и культуры) народов Российской Федерации, находящихся на территории Саратовской области», поручением Президента РФ от 20.08.2012 г. № Пр-2217 о территориальном планировании развития территорий, имеющих памятники истории и культуры и другие объекты, представляющие историко-культурную ценность, Приказом Министерства культуры Российской Федерации 04 июня 2015 г. № 1745 об утверждении требований к составлению проектов границ территорий объектов культурного наследия, Положением об управлении по охране объектов культурного наследия Правительства Саратовской области, утвержденным постановлением Правительства Саратовской области от 15 июня 2015 года № 288-П

**ПРИКАЗЫВАЮ:**

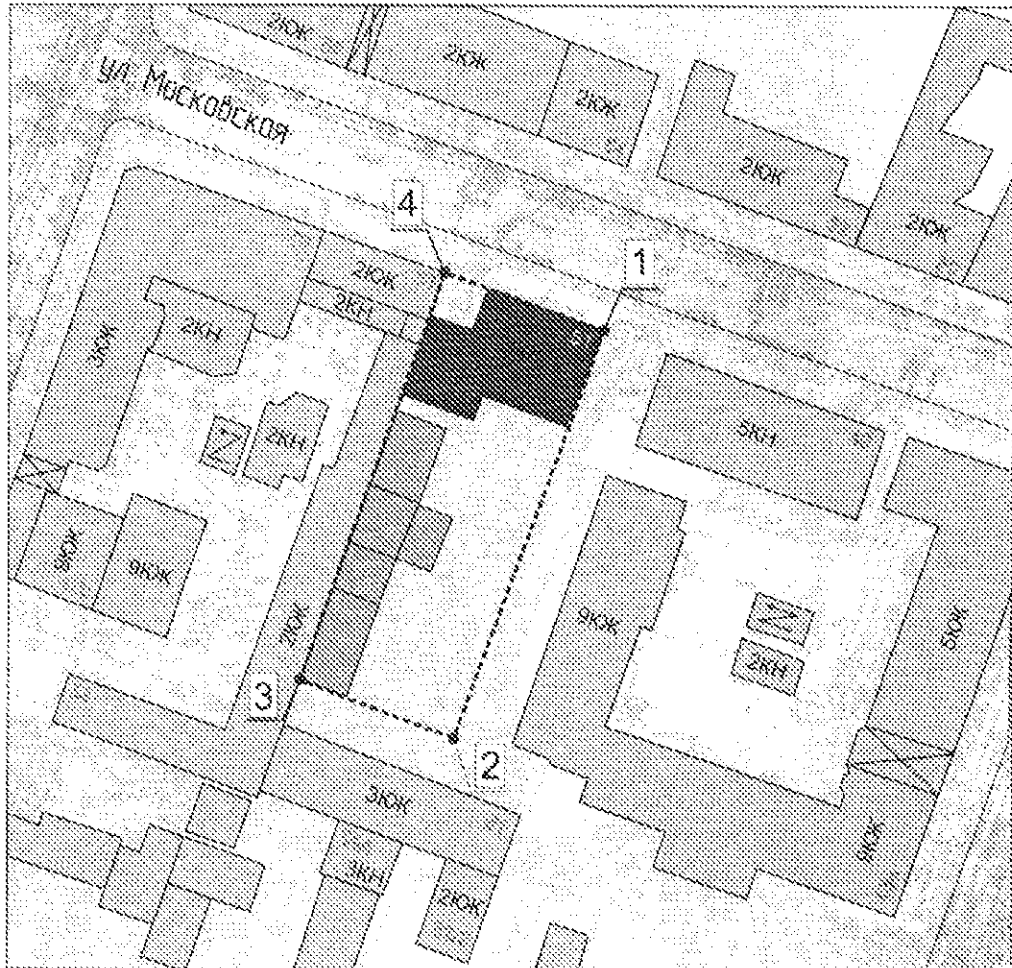
1. Утвердить границы территории выявленного объекта культурного наследия «Усадьба Парусинова, 1820 г, арх. Р.С. Курзанов», г. Саратов, ул. Московская, 51 согласно приложению;
2. Отделу административно-финансового и правового обеспечения (Власова Н.В.) разместить приказ на официальном сайте в информационно-телекоммуникационной сети «Интернет» и направить в министерство информации и печати области для официального опубликования.
3. Отделу учета и сохранения объектов культурного наследия (Назимова Л.С.) направить уведомления, предусмотренные действующим законодательством в сфере охраны объектов культурного наследия.
4. Контроль за исполнением приказа оставляю за собой.

**Начальник управления**







**В.В. Мухин**

**Границы территории выявленного объекта культурного наследия  
«Усадьба Парусинова, 1820 г, арх. Р.С. Курзанов»,  
г. Саратов, ул. Московская, 51**



Условные обозначения

-  - Объект культурного наследия
-  - Постройки, входящие в состав домовладения
-  - Предлагаемая граница территории
-  - Поворотные точки

**Координаты поворотных точек границ территории выявленного объекта культурного наследия «Усадьба Парусинова, 1820 г, арх. Р.С. Курзанов», г. Саратов, ул. Московская, 51**

№ точки	Координаты в местной системе координат	
	X	Y
1	496662.34	2299488.85
2	496597.03	2299465.61
3	496605.55	2299442.62
4	496670.07	2299466.29

---