



**УПРАВЛЕНИЕ ПО ОХРАНЕ ОБЪЕКТОВ КУЛЬТУРНОГО НАСЛЕДИЯ
ПРАВИТЕЛЬСТВА САРАТОВСКОЙ ОБЛАСТИ**

ПРИКАЗ

от 05 04 2019 года № 01-04/32

г. Саратов


**Об утверждении границ территории
объекта культурного наследия
регионального значения,
расположенного по адресу: г. Саратов,
ул. Чапаева, 61/пл. Кирова**

В соответствии со статьями 3.1 и 9.2 Федерального закона от 25 июня 2002 года № 73-ФЗ «Об объектах культурного наследия (памятниках истории и культуры) народов Российской Федерации», Законом Саратовской области от 04 ноября 2003 года № 69-ЗСО «Об охране и использовании объектов культурного наследия (памятников истории и культуры) народов Российской Федерации, находящихся на территории Саратовской области», поручением Президента РФ от 20.08.2012 г. № Пр-2217 о территориальном планировании развития территорий, имеющих памятники истории и культуры и другие объекты, представляющие историко-культурную ценность, Приказом Министерства культуры Российской Федерации 04 июня 2015 г. № 1745 об утверждении требований к составлению проектов границ территорий объектов культурного наследия, Положением об управлении по охране объектов культурного наследия Правительства Саратовской области, утвержденным постановлением Правительства Саратовской области от 15 июня 2015 года № 288-П

ПРИКАЗЫВАЮ:

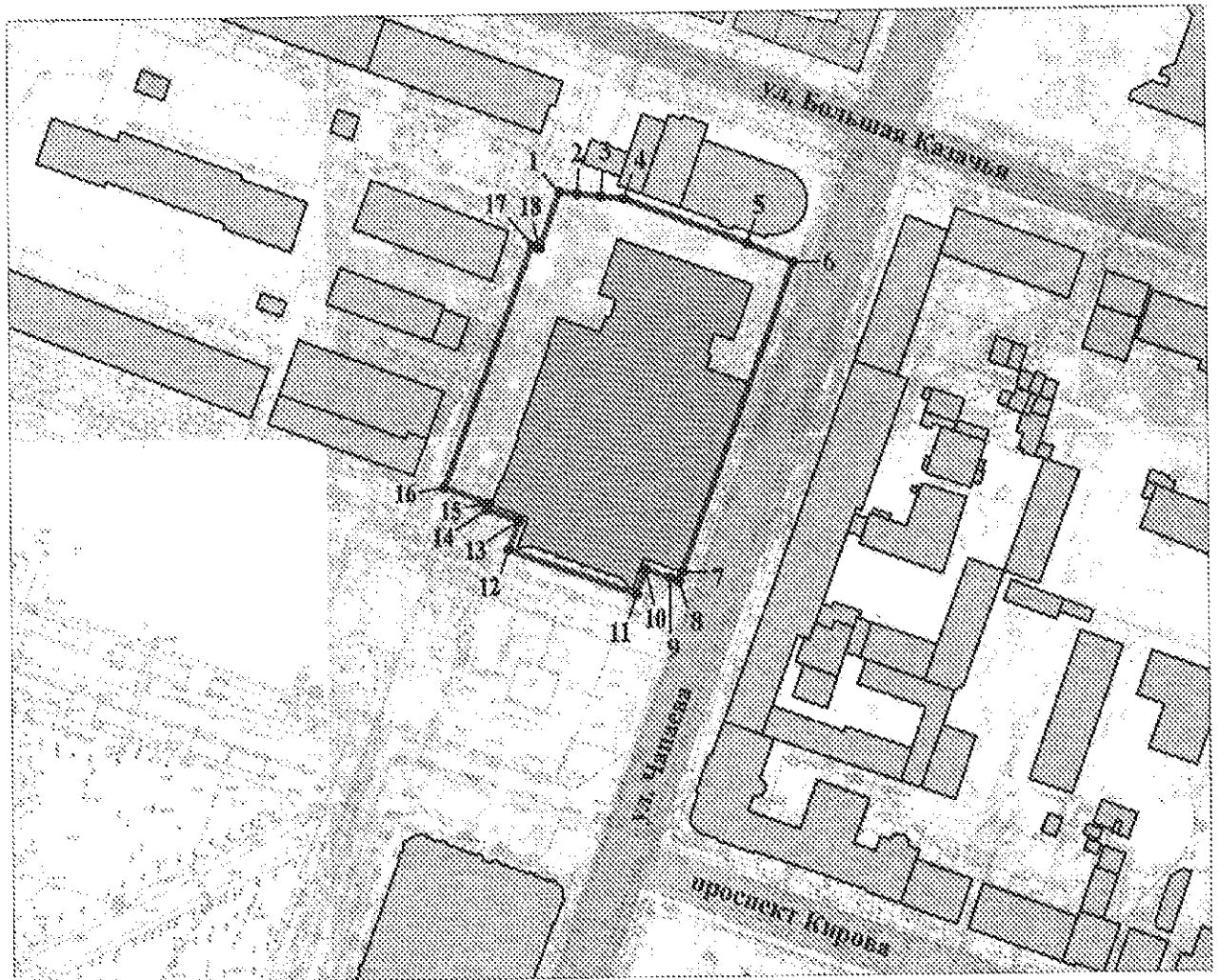
1. Утвердить границы территории объекта культурного наследия регионального значения «Цирк, 1963 г», г. Саратов: ул. Чапаева, 61/пл. Кирова согласно приложению;
2. Отделу административно-финансового и правового обеспечения (Власова Н.В.) разместить приказ на официальном сайте в информационно-телекоммуникационной сети «Интернет» и направить в министерство информации и печати области для официального опубликования.
3. Отделу учета и сохранения объектов культурного наследия (ответственный - Афанасьева В.П.) направить уведомления, предусмотренные действующим законодательством в сфере охраны объектов культурного наследия.
4. Контроль за исполнением приказа оставляю за собой

Начальник управления




В.В. Мухин


Границы территории объекта культурного наследия регионального значения «Цирк, 1963 г.», г. Саратов: ул. Чапаева, 61/пл. Кирова





Масштаб М 1:2000

Используемые знаки и обозначения:

 территория ОКН «Цирк, 1963 г.»

 2
* характерная (поворотная) точка
границ территории ОКН

 ОКН «Цирк, 1963 г.»

 постройки вне территории ОКН

Координаты поворотных точек границ территории объекта культурного наследия регионального значения «Цирк, 1963 г», г. Саратов:
ул. Чапаева, 61/пл. Кирова

№ точки	Координаты в местной системе координат	
	X	Y
1	496896.31	2298087.78
2	496895.73	2298092.73
3	496895.01	2298099.15
4	496894.34	2298105.20
5	496881.91	2298138.61
6	496876.87	2298151.08
7	496792.92	2298120.15
8	496790.52	2298119.29
9	496791.37	2298116.89
10	496793.85	2298110.33
11	496786.99	2298107.83
12	496799.58	2298073.27
13	496807.48	2298076.14
14	496810.61	2298067.56
15	496812.33	2298068.19
16	496816.84	2298056.08
17	496882.07	2298080.26
18	496881.28	2298082.37