

**УПРАВЛЕНИЕ ПО ОХРАНЕ ОБЪЕКТОВ КУЛЬТУРНОГО НАСЛЕДИЯ
ПРАВИТЕЛЬСТВА САРАТОВСКОЙ ОБЛАСТИ**

ПРИКАЗ

от 03 04 2019 года № 01-04/26

г. Саратов


**Об утверждении границ территории
объекта культурного наследия
регионального значения,
расположенного по адресу: г. Саратов,
ул. Заулошнова, 5**

В соответствии со статьями 3.1 и 9.2 Федерального закона от 25 июня 2002 года № 73-ФЗ «Об объектах культурного наследия (памятниках истории и культуры) народов Российской Федерации», Законом Саратовской области от 04 ноября 2003 года № 69-ЗСО «Об охране и использовании объектов культурного наследия (памятников истории и культуры) народов Российской Федерации, находящихся на территории Саратовской области», поручением Президента РФ от 20.08.2012 г. № Пр-2217 о территориальном планировании развития территорий, имеющих памятники истории и культуры и другие объекты, представляющие историко-культурную ценность, Приказом Министерства культуры Российской Федерации 04 июня 2015 г. № 1745 об утверждении требований к составлению проектов границ территорий объектов культурного наследия, Положением об управлении по охране объектов культурного наследия Правительства Саратовской области, утвержденным постановлением Правительства Саратовской области от 15 июня 2015 года № 288-П

ПРИКАЗЫВАЮ:

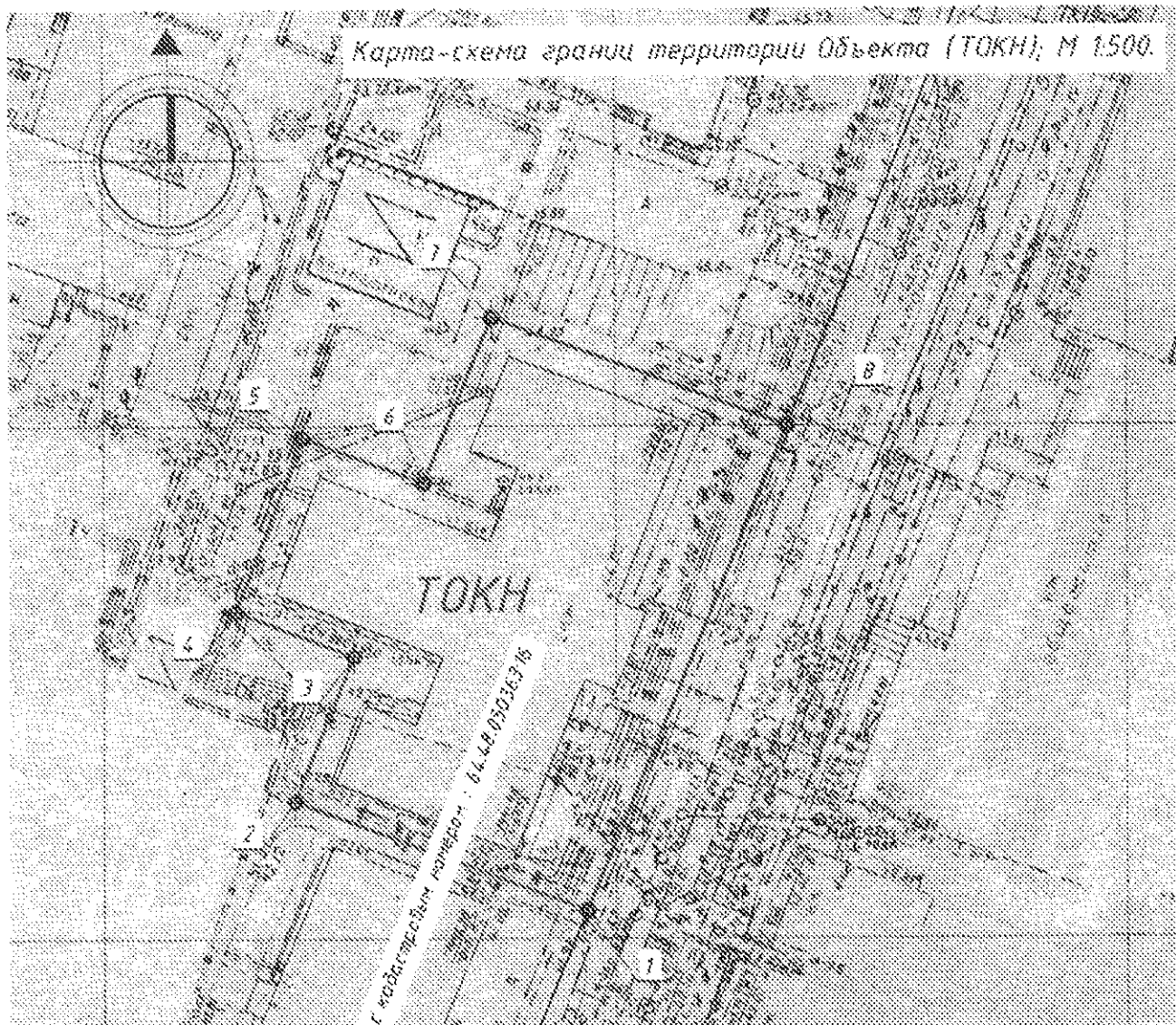
1. Утвердить границы территории объекта культурного наследия регионального значения «Торговая школа. Модерн. Двухэтажное каменное здание. Архитектор М. Пульман. 1914 год», г. Саратов: ул. Заулошнова, 5 согласно приложению;
2. Отделу учета и сохранения (ответственный – Афанасьева В.П.) разместить приказ на официальном сайте в информационно-телекоммуникационной сети «Интернет» и направить в министерство информации и печати области для официального опубликования.
3. Отделу учета и сохранения объектов культурного наследия (ответственный - Афанасьева В.П.) направить уведомления, предусмотренные действующим законодательством в сфере охраны объектов культурного наследия.
4. Контроль за исполнением приказа оставляю за собой

Начальник управления

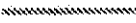




В.В. Мухин

Границы территории объекта культурного наследия регионального значения «Торговая школа. Модерн. Двухэтажное каменное здание. Архитектор М. Пульман. 1914 год», г. Саратов: ул. Заулошнова, 5



Условные обозначения:

-  Граница территории Объекта (ТОКН)
-  Поворотная и (или) промежуточная точка
-  Порядковый номер точки

Координаты поворотных точек границ территории объекта культурного наследия регионального значения «Торговая школа. Модерн. Двухэтажное каменное здание. Архитектор М. Пульман. 1914 год», г. Саратов: ул. Заулошнова, 5

№ точки	Координаты в местной системе координат	
	X	Y
1	495632.53	2298121.40
2	495643.25	2298092.91
3	495657.39	2298098.70
4	495661.83	2298087.09
5	495678.74	2298093.69
6	495674.26	2298105.56
7	495690.46	2298112.21
8	495679.83	2298140.94
9	495632.53	2298121.40
