



## УПРАВЛЕНИЕ ПО ОХРАНЕ ОБЪЕКТОВ КУЛЬТУРНОГО НАСЛЕДИЯ ПРАВИТЕЛЬСТВА САРАТОВСКОЙ ОБЛАСТИ

### П Р И К А З

от 24 04 2019 № 80

г. Саратов

Об утверждении границ территории объектов культурного наследия регионального значения, расположенных по адресам: Саратовская область, г. Саратов, пл. Театральная, 5; пл. Театральная, 11; ул. М.Горького, 39 (ул. Б.Казачья, 17)

В соответствии со статьями 3.1 и 9.2 Федерального закона от 25 июня 2002 года № 73-ФЗ «Об объектах культурного наследия (памятниках истории и культуры) народов Российской Федерации», Законом Саратовской области от 04 ноября 2003 года № 69-ЗСО «Об охране и использовании объектов культурного наследия (памятников истории и культуры) народов Российской Федерации, находящихся на территории Саратовской области», поручением Президента РФ от 20.08.2012 г. № Пр-2217 о территориальном планировании развития территорий, имеющих памятники истории и культуры и другие объекты, представляющие историко-культурную ценность, Приказом Министерства культуры Российской Федерации 04 июня 2015 г. № 1745 об утверждении требований к составлению проектов границ территорий объектов культурного наследия, Положением об управлении по охране объектов культурного наследия Правительства Саратовской области, утвержденным постановлением Правительства Саратовской области от 15 июня 2015 года № 288-П ПРИКАЗЫВАЮ:

1. Утвердить границы территории объекта культурного наследия регионального значения «Дом доходный Н.И.Хватова, 1898 г.; надстройка 1911 г. – «Русский Торгово-Промышленный Банк», арх. А.Н.Клементьев» по адресу: Саратовская область, г. Саратов, пл. Театральная, 5, согласно приложению 1;

2. Утвердить границы территории объекта культурного наследия регионального значения «Волжско-Камский коммерческий Банк» по адресу: Саратовская область, г. Саратов, пл. Театральная, 11, согласно приложению 2;

3. Утвердить границы территории объекта культурного наследия регионального значения «Двухэтажный каменный жилой дом. Классицизм.» по адресу: Саратовская область, г. Саратов, ул. М.Горького, 39 (ул. Б.Казачья, 17), согласно приложению 3;


4. Отделу учета и сохранения объектов культурного наследия (ответственный – Афанасьева В.П.) разместить приказ на официальном сайте в информационно-телекоммуникационной сети «Интернет» и направить в министерство информации и печати области для официального опубликования.

5. Отделу учета и сохранения объектов культурного наследия (ответственный – Афанасьева В.П.) направить уведомления, предусмотренные действующим законодательством в сфере охраны объектов культурного наследия.

6. Контроль за исполнением приказа оставляю за отделом учета и сохранения объектов культурного наследия (ответственный – Афанасьева В.П.).

7. Приказ вступает в силу с момента его официального опубликования.

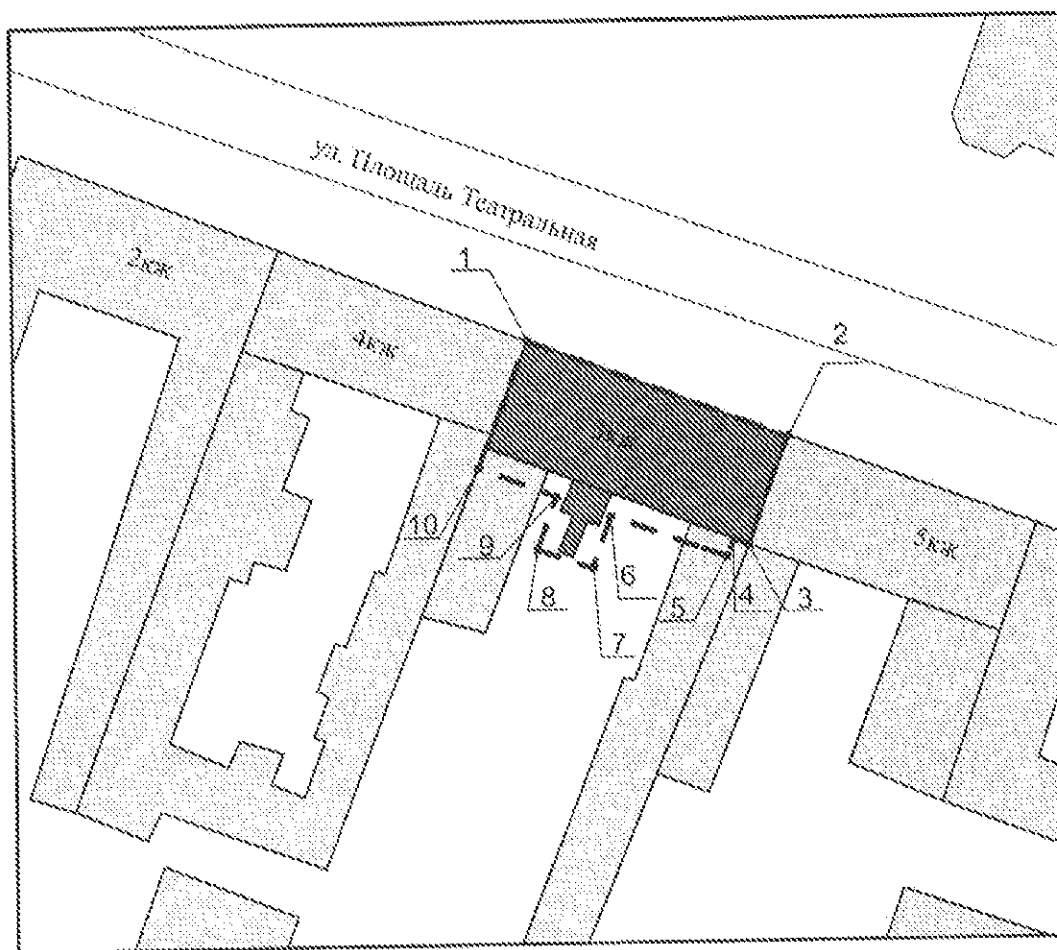
Начальник управления






В.В. Мухин

**Границы территории объекта культурного наследия регионального значения «Дом доходный Н.И.Хვაгова, 1898 г.; надстройка 1911 г. – «Русский Торгово-Промышленный Банк», арх. А.Н.Клементьев» по адресу: Саратовская область, г. Саратов, пл. Театральная, 5**

Границы территории объекта совпадают с границами земельного участка с кадастровым номером 64:48:060208:38.



Условные обозначения:

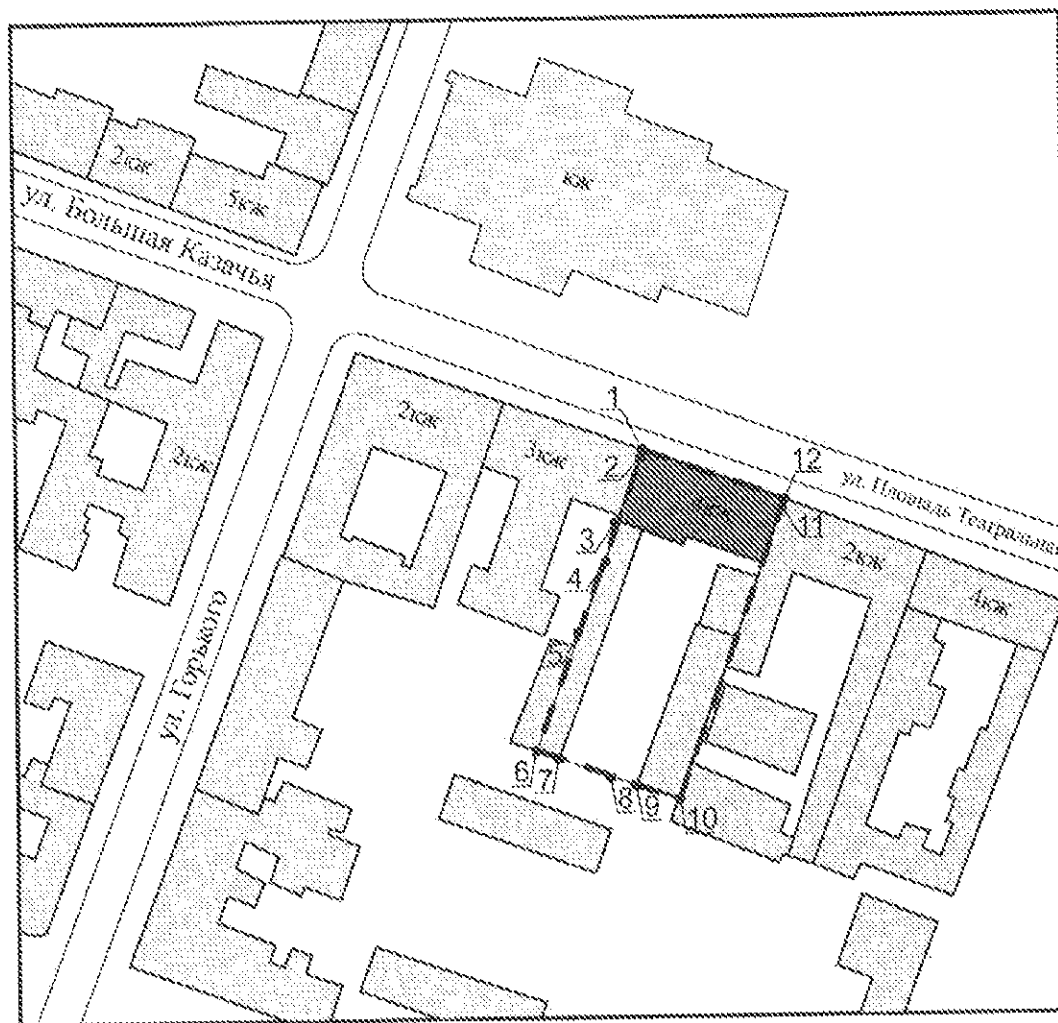
-  - Объект культурного наследия регионального значения
-  - Граница территории объекта культурного наследия
-  - Поворотные точки

Координаты поворотных точек грани территории объекта культурного наследия регионального значения «Дом доходный Н.И.Хватова, 1898 г.; надстройка 1911 г. – «Русский Торгово-Промышленный Банк», арх. А.И.Клементьев» по адресу: Саратовская область, г. Саратов, пл. Театральная, 5


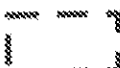

№ точки	Координаты в системе координат МСК -64	
	X	Y
1	496604.93	2298977.83
2	496590.89	2299016.47
3	496575.11	2299010.55
4	496576.58	2299006.41
5	496574.35	2299005.57
6	496580.32	2298989.34
7	496572.98	2298986.71
8	496575.67	2298979.09
9	496583.01	2298981.80
10	496587.11	2298970.93

**Границы территории объекта культурного наследия регионального значения «Волжеко-Камский коммерческий Банк» по адресу: Саратовская область, г. Саратов, пл. Театральная, 11**

Границы территории объекта совпадают с границами земельного участка с кадастровым номером 64:48:060208:43.



Условные обозначения:

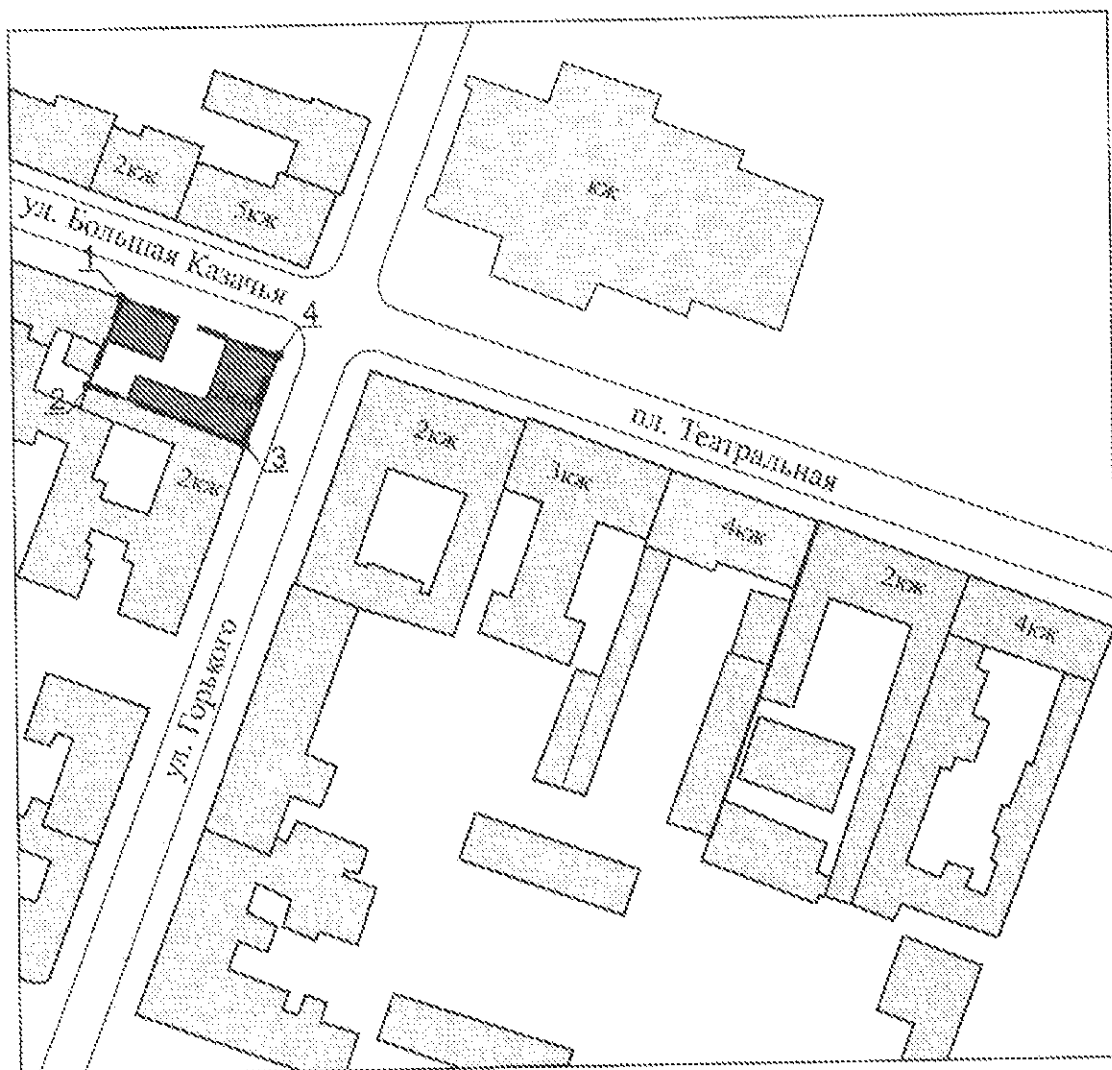
-  - Объект культурного наследия регионального значения
-  - Граница территории объекта культурного наследия
-  - Поворотные точки

Координаты поворотных точек границ территории объекта культурного наследия регионального значения «Волжско-Камский коммерческий Банк» по адресу: Саратовская область, г. Саратов, пл. Театральная, 11


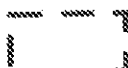

№ точки	Координаты в системе координат МСК -64	
	X	Y
1	496647.27	2298863.14
2	496646.79	2298862.96
3	496627.67	2298855.58
4	496618.24	2298853.05
5	496599.70	2298846.07
6	496567.56	2298834.39
7	496565.59	2298839.70
8	496560.40	2298853.68
9	496558.10	2298860.98
10	496554.10	2298872.06
11	496633.10	2298900.59
12	496633.46	2298900.72

**Границы территории объекта культурного наследия регионального значения «Двухэтажный каменный жилой дом. Классицизм.» по адресу: Саратовская область, г. Саратов, ул. М.Горького, 39 (ул. Б.Казачья, 17)**

Границы территории объекта совпадают с границами земельного участка с кадастровым номером 64:48:060207:55.



Условные обозначения:

-  - Объект культурного наследия регионального значения
-  - Граница территории объекта культурного наследия
-  - Поворотные точки

Координаты поворотных точек границ территории объекта культурного наследия регионального значения «Двухэтажный каменный жилой дом. Классицизм.» по адресу: Саратовская область, г. Саратов, ул. М.Горького, 39 (ул. Б.Казачья, 17)

№ точки	Координаты в системе координат МСК -64	
	X	Y
1	496699.67	2298718.54
2	496676.16	2298710.20
3	496660.11	2298750.88
4	496684.40	2298718.54

---