



ПРАВИТЕЛЬСТВО САРАТОВСКОЙ ОБЛАСТИ

ПОСТАНОВЛЕНИЕ

от 24 декабря 2019 года № 911-П

г. Саратов

**О введении запрета охоты на территории участка
общедоступных охотничьих угодий «Березовый»
и прудах Башилов и Ирригационный**

В соответствии с Федеральным законом «О животном мире» и на основании Устава (Основного Закона) Саратовской области Правительство Саратовской области ПОСТАНОВЛЯЕТ:

1. Ввести запрет сроком до 1 августа 2022 года на осуществление промысловой охоты, любительской и спортивной охоты на участке общедоступных охотничьих угодий «Березовый» Пугачевского района Саратовской области общей площадью 4,25 тыс. га в границах согласно приложению.

2. Ввести запрет сроком до 1 августа 2022 года на осуществление любительской и спортивной охоты на прудах Башилов и Ирригационный Дергачевского района Саратовской области.

3. Признать утратившим силу постановление Правительства Саратовской области от 14 апреля 2016 года № 166-П «О введении запрета охоты на территории участка общедоступных охотничьих угодий «Березовый» и прудах Башилов и Ирригационный».

4. Министерству информации и печати области опубликовать настоящее постановление в течение десяти дней со дня его подписания.

5. Настоящее постановление вступает в силу со дня его официального опубликования.

**Вице-губернатор Саратовской области –
Председатель Правительства
Саратовской области**



А.М. Стрелюхин

**Описание границ
участка общедоступных охотничьих угодий «Березовый»
Пугачевского района Саратовской области**

Северная граница: от точки Т1 в месте пересечения административной границы Балаковского района с автомобильной дорогой общего пользования регионального значения «Самара-Пугачев-Энгельс-Волгоград» по указанной автомобильной дороге общего пользования регионального значения в сторону г. Пугачева до точки Т2;

восточная граница: от точки Т2 по автомобильной дороге общего пользования регионального значения автоподъезд к с. Березово от автомобильной дороги «Самара-Пугачев-Энгельс-Волгоград» до точки Т3 в пос. Заволжский, от точки Т3 по дороге через пос. Заволжский до точки Т4, от точки Т4 по грунтовой дороге, идущей в южном направлении до выхода ее на р. Большой Иргиз в точке Т5;

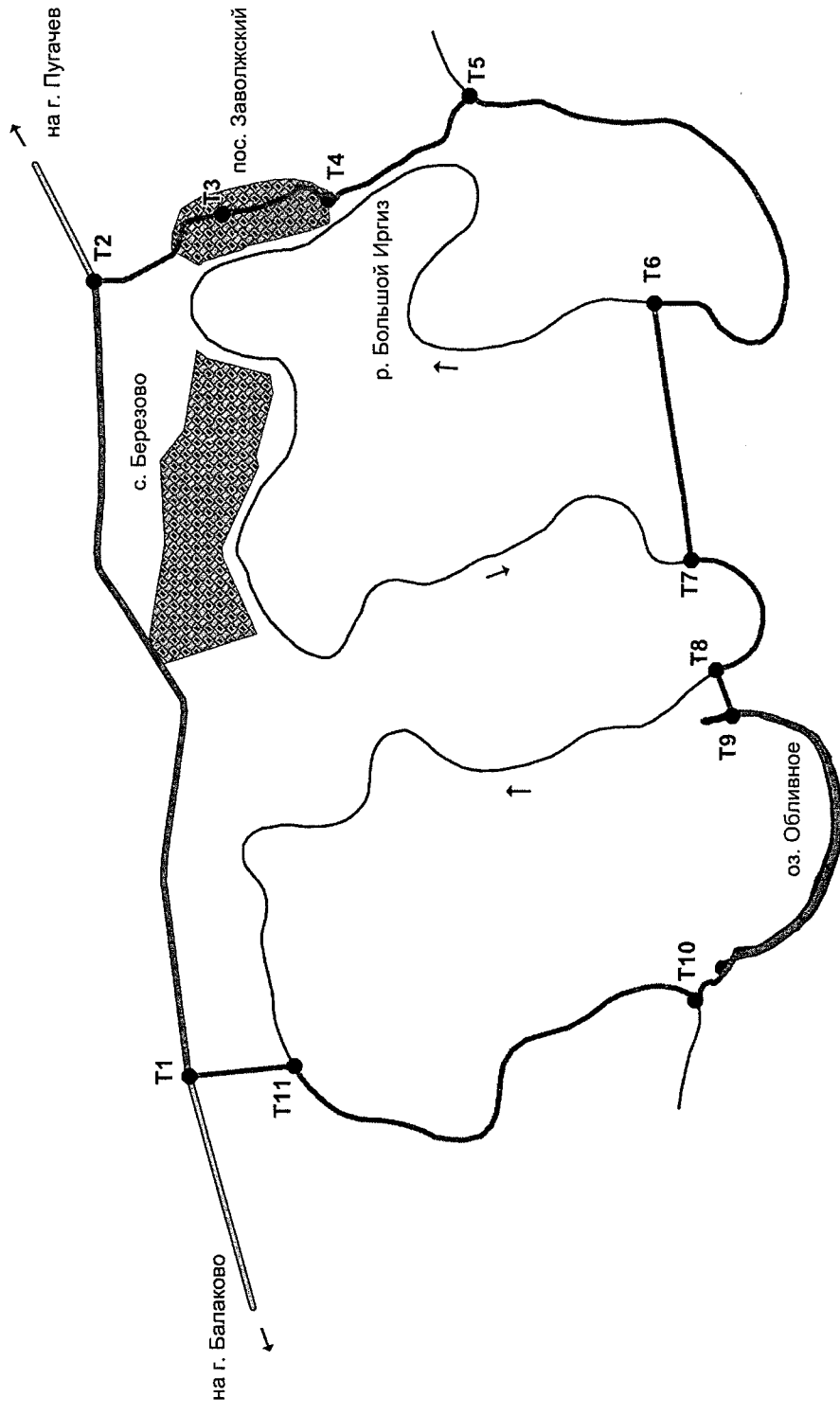
южная граница: от точки Т5 вниз по среднему течению р. Большой Иргиз до точки Т6, от точки Т6 по административной границе Краснопартизанского района до точки Т7, от точки Т7 вниз по среднему течению р. Большой Иргиз до точки Т8, от точки Т8 по административной границе Краснопартизанского района до точки Т9, от точки Т9 по середине оз. Обливное до выхода его в р. Большой Иргиз в точке Т10;

западная граница: от точки Т10 вверх по среднему течению р. Большой Иргиз до точки Т11, от точки Т11 по административной границе Балаковского района до пересечения ее с автомобильной дорогой общего пользования регионального значения «Самара-Пугачев-Энгельс-Волгоград» в точке Т1.

Географические координаты точек:




№ точки	СШ	ВД
Т1	51°55'34"	48°23'46"
Т2	51°56'01"	48°29'52"
Т3	51°55'25"	48°30'22"
Т4	51°54'54"	47°30'29"
Т5	51°54'13"	48°31'17"
Т6	51°53'20"	48°29'42"
Т7	51°53'10"	48°27'43"
Т8	51°53'03"	48°26'53"
Т9	51°52'58"	47°26'32"
Т10	51°53'09"	48°24'21"
Т11	51°55'04"	48°23'51"

СХЕМА ГРАНИЦ участка общедоступных охотничьих угодий «Березовый»



М 1:50 000

Условные обозначения:

-  - границы охотничьего угодья
-  - конечные точки участков границ охотничьего угодья и их номера
-  - автомобильные дороги общего пользования