



ПРАВИТЕЛЬСТВО САРАТОВСКОЙ ОБЛАСТИ

## ПОСТАНОВЛЕНИЕ

от 15 декабря 2016 года № 684-П

г.Саратов

### **О введении запрета охоты на территории участков общедоступных охотничьих угодий «Финайкина балка», «Приузенский», «Ждановский» и «Мирный»**

В соответствии с Федеральным законом «О животном мире» и на основании Устава (Основного Закона) Саратовской области Правительство области **ПОСТАНОВЛЯЕТ:**

1. Ввести запрет сроком на три года на осуществление промысловой охоты, любительской и спортивной охоты на участке общедоступных охотничьих угодий «Финайкина балка» Александрово-Гайского муниципального района Саратовской области общей площадью 38,2 тыс. га в границах согласно приложению № 1.

2. Ввести запрет сроком на три года на осуществление промысловой охоты, любительской и спортивной охоты на участке общедоступных охотничьих угодий «Приузенский» Александрово-Гайского муниципального района Саратовской области общей площадью 44,3 тыс. га в границах согласно приложению № 2.

3. Ввести запрет сроком на три года на осуществление промысловой охоты, любительской и спортивной охоты на участке общедоступных охотничьих угодий «Ждановский» Александрово-Гайского муниципального района Саратовской области общей площадью 52,8 тыс. га в границах согласно приложению № 3.

4. Ввести запрет сроком на три года на осуществление промысловой охоты, любительской и спортивной охоты на участке общедоступных охотничьих угодий «Мирный» Новоузенского муниципального района Саратовской области общей площадью 42,1 тыс. га в границах согласно приложению № 4.

5. Министерству информации и печати области опубликовать настоящее постановление в течение десяти дней со дня его подписания.

6. Настоящее постановление вступает в силу со дня его официального опубликования.

Губернатор области



В.В.Радаев

**Описание границ  
участка общедоступных охотничьих угодий «Финайкина балка»  
Александрово-Гайского муниципального района**

Северная граница: от места пересечения грейдерной дороги с магистральным газопроводом в точке Т1 по полевой дороге, идущей вдоль магистрального газопровода в восточном направлении, до пересечения с автомобильной дорогой общего пользования регионального значения «Александров Гай – Казталовка (Казахстан)» в точке Т2;

восточная граница: от точки Т2 по автомобильной дороге общего пользования регионального значения «Александров Гай – Казталовка (Казахстан)» в сторону с.Казталовка до пересечения с Государственной границей с Республикой Казахстан в точке Т3;

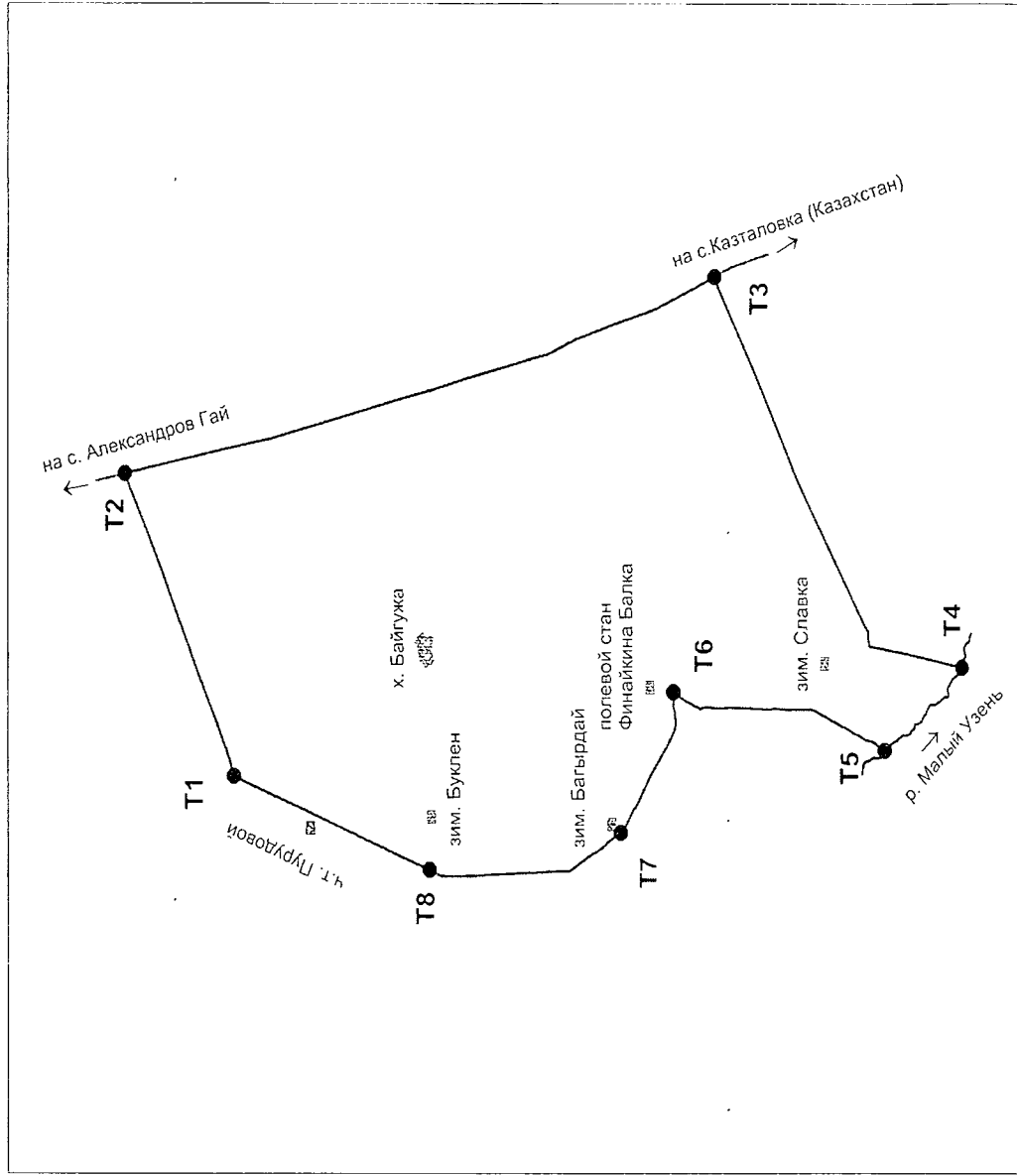
южная граница: от точки Т3 по Государственной границе с Республикой Казахстан в западном направлении до пересечения с р.Малый Узень в точке Т4;

западная граница: от точки Т4 вверх по среднему течению р.Малый Узень до пересечения с мелиоративным каналом в точке Т5, от точки Т5 по полевой дороге, идущей вдоль мелиоративного канала в северном направлении, до точки Т6 у полевого стана Финайкина Балка, от точки Т6 по земляному валу в северо-западном направлении до точки Т7 у зимника Багырдай, от точки Т7 по земляному валу в северном направлении до пересечения с межхозяйственным мелиоративным каналом в точке Т8, от точки Т8 по грейдерной дороге, идущей в северо-восточном направлении, до точки Т1.

Географические координаты точек:

№ точки	СШ	ВД
Т1	50° 03' 22"	48° 23' 17"
Т2	50° 05' 40"	48° 32' 09"
Т3	49° 53' 16"	48° 37' 54"
Т4	49° 48' 01"	48° 26' 27"
Т5	49° 49' 42"	48° 24' 01"
Т6	49° 54' 08"	48° 25' 45"
Т7	49° 55' 14"	48° 21' 38"
Т8	49° 59' 16"	48° 20' 34"

## СХЕМА ГРАНИЦ участка общедоступных охотничьих угодий Александрово-Гайского муниципального района «Финайкина балка»



Условные обозначения:

 - границы охотничьего угодья

**T2** ● - конечные точки участков границ охотничьего угодья и их номера

 - автомобильные дороги

**Описание границ  
участка общедоступных охотничьих угодий «Приузенский»  
Александрово-Гайского муниципального района**

Северная граница: от точки Т1, расположенной на автомобильной дороге общего пользования регионального значения «Александров Гай – Казталовка (Казахстан)», по автомобильной дороге общего пользования регионального значения «обход с.Александров Гай» до точки Т2, далее по автомобильной дороге, идущей на село Березино (Казахстан) до пересечения с Государственной границей с Республикой Казахстан в точке Т3;

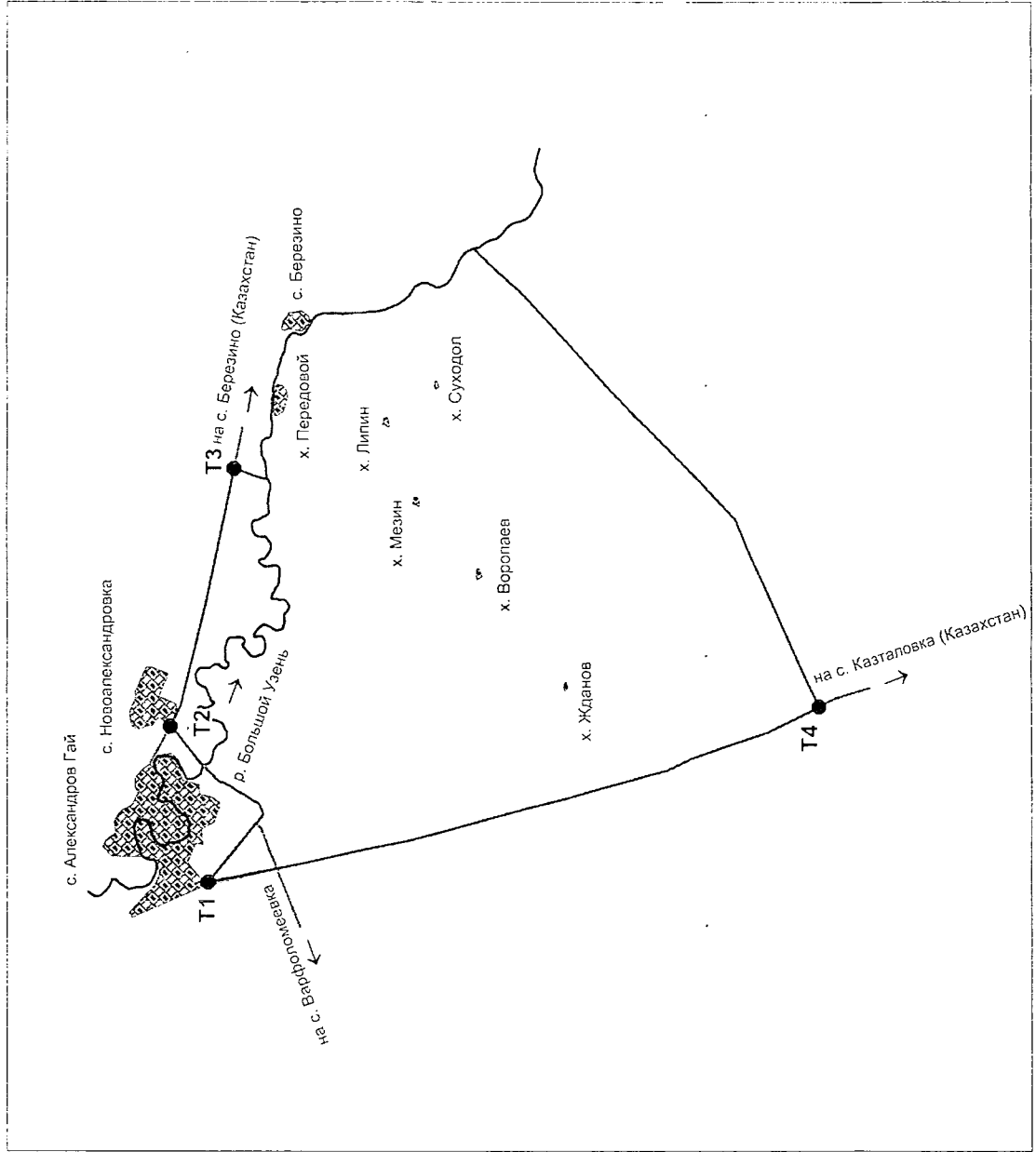
юго-восточная граница: от точки Т3 по Государственной границе с Республикой Казахстан до пересечения в точке Т4 с автомобильной дорогой общего пользования регионального значения «Александров Гай – Казталовка (Казахстан)»;

западная граница: от точки Т4 до точки Т1 по автомобильной дороге общего пользования регионального значения «Александров Гай – Казталовка (Казахстан)».

Географические координаты точек:

<b>№ точки</b>	<b>СШ</b>	<b>ВД</b>
Т1	50° 07' 13"	48° 31' 39"
Т2	50° 08' 06"	48° 37' 13"
Т3	50° 06' 38"	48° 46' 21"
Т4	49° 53' 18"	48° 37' 53"

# СХЕМА ГРАНИЦ участка общедоступных охотничьих угодий Александрово-Гайского муниципального района «Приузенский»



Условные обозначения:

- границы охотничьего угодья
- конечные точки участков границ охотничьего угодья и их номера
- автомобильные дороги

**Описание границ  
участка общедоступных охотничьих угодий «Ждановский»  
Александрово-Гайского муниципального района**

Северная граница: от точки Т1 в хуторе Морозов по полевой автомобильной дороге, идущей в восточном направлении, до пересечения с Государственной границей с Республикой Казахстан в точке Т2;

восточная граница: от точки Т2 в южном направлении по Государственной границе с Республикой Казахстан до пересечения с автомобильной дорогой «Александров Гай – Березино (Казахстан)» в точке Т3;

южная граница: от точки Т3 на запад по автомобильной дороге «Александров Гай – Березино (Казахстан)» до пересечения с автомобильной дорогой общего пользования регионального значения «обход с. Александров Гай» в точке Т4, далее от точки Т4 по указанной автомобильной дороге до точки Т5;

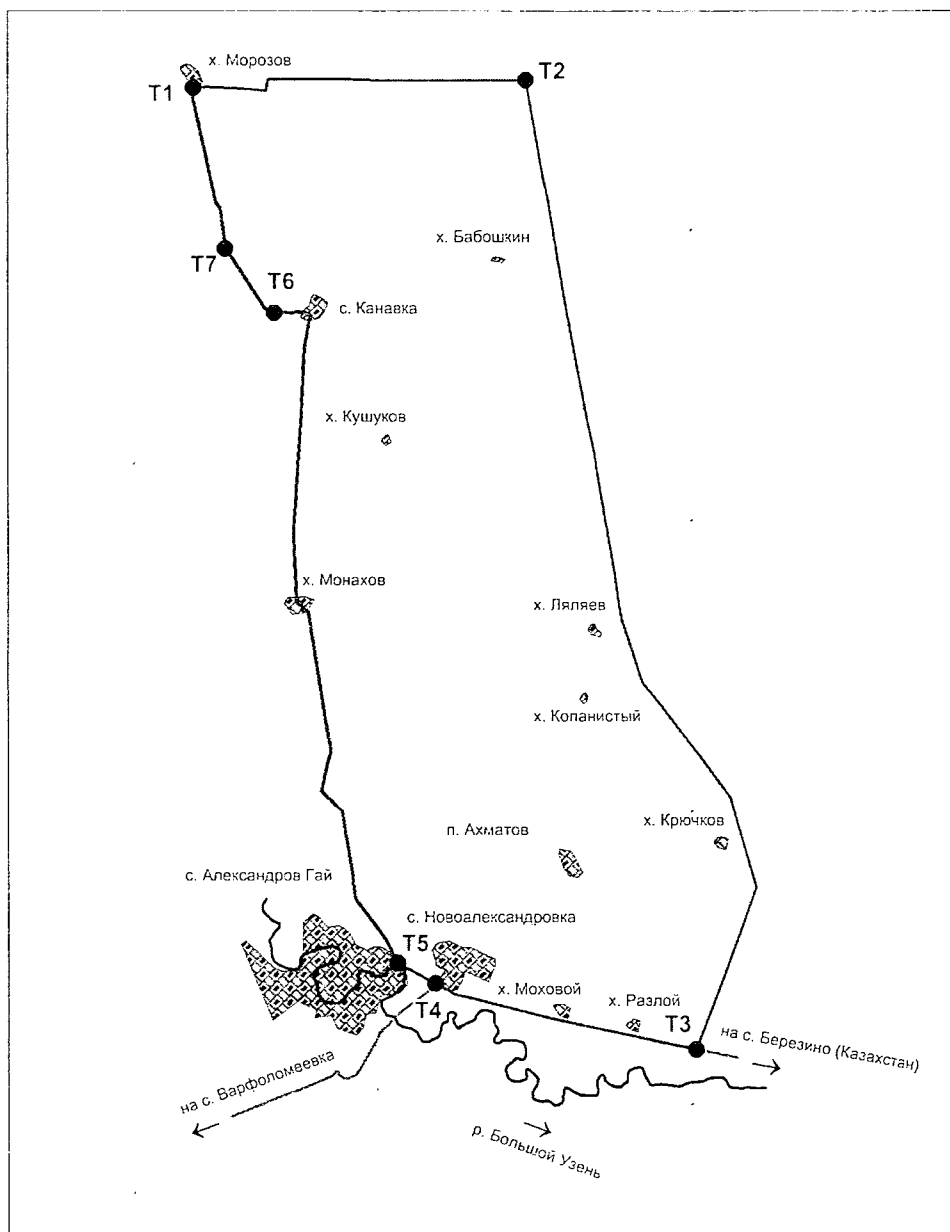
западная граница: от точки Т5 по автомобильной дороге общего пользования регионального значения «Александров Гай – Канавка» до села Канавка, далее по автомобильной дороге, идущей в западном направлении, на село Луков Кордон до точки Т6, от точки Т6 по автомобильной дороге, идущей в северо-западном направлении, до точки Т7, от точки Т7 по полевой дороге, идущей в северо-западном направлении, с восточной стороны урочища Вобликов до точки Т1.

Географические координаты точек:




№ точки	СШ	ВД
Т1	50° 28' 5,2788"	48° 28' 46,524"
Т2	50° 28' 15,8592"	48° 40' 25,482"
Т3	50° 6' 37,8936"	48° 46' 20,6724"
Т4	50° 8' 6,0324"	48° 37' 12,6732"
Т5	50° 8' 33,0792"	48° 35' 54,5892"
Т6	50° 23' 4,182"	48° 31' 36,7572"
Т7	50° 24' 30,2544"	48° 29' 53,0052"

## СХЕМА ГРАНИЦ

### участка общедоступных охотничьих угодий Александрово-Гайского муниципального района «Ждановский»



#### Условные обозначения:

-  - границы охотничьего угодья
-  - конечные точки участков границ охотничьего угодья и их номера
-  - автомобильные дороги

**Описание границ  
участка общедоступных охотничьих угодий «Мирный»  
Новоузенского муниципального района**

Северная граница: от точки Т1 на автомобильной дороге общего пользования регионального значения «Новоузенск – Ленинский – Петропавловка» по мелиоративному каналу в восточном направлении до пересечения с автомобильной дорогой общего пользования регионального значения «Новоузенск – Ленинский» в точке Т2 у поселка Мирный, от точки Т2 по автомобильной дороге общего пользования регионального значения «Новоузенск – Ленинский» до точки Т3, далее по полевой дороге, идущей в восточном направлении вдоль мелиоративного канала до точки Т4, от точки Т4 по полевой дороге, идущей в восточном направлении вдоль мелиоративного канала, до точки Т5 в месте пересечения с административной границей Александрово-Гайского района;

восточная граница: от точки Т5 по административной границе Александрово-Гайского района до точки Т6;

южная граница: от точки Т6 по административной границе Александрово-Гайского района, через точку Т7 до точки Т8 в месте пересечения с рекой Малый Узень на Государственной границе с Республикой Казахстан;

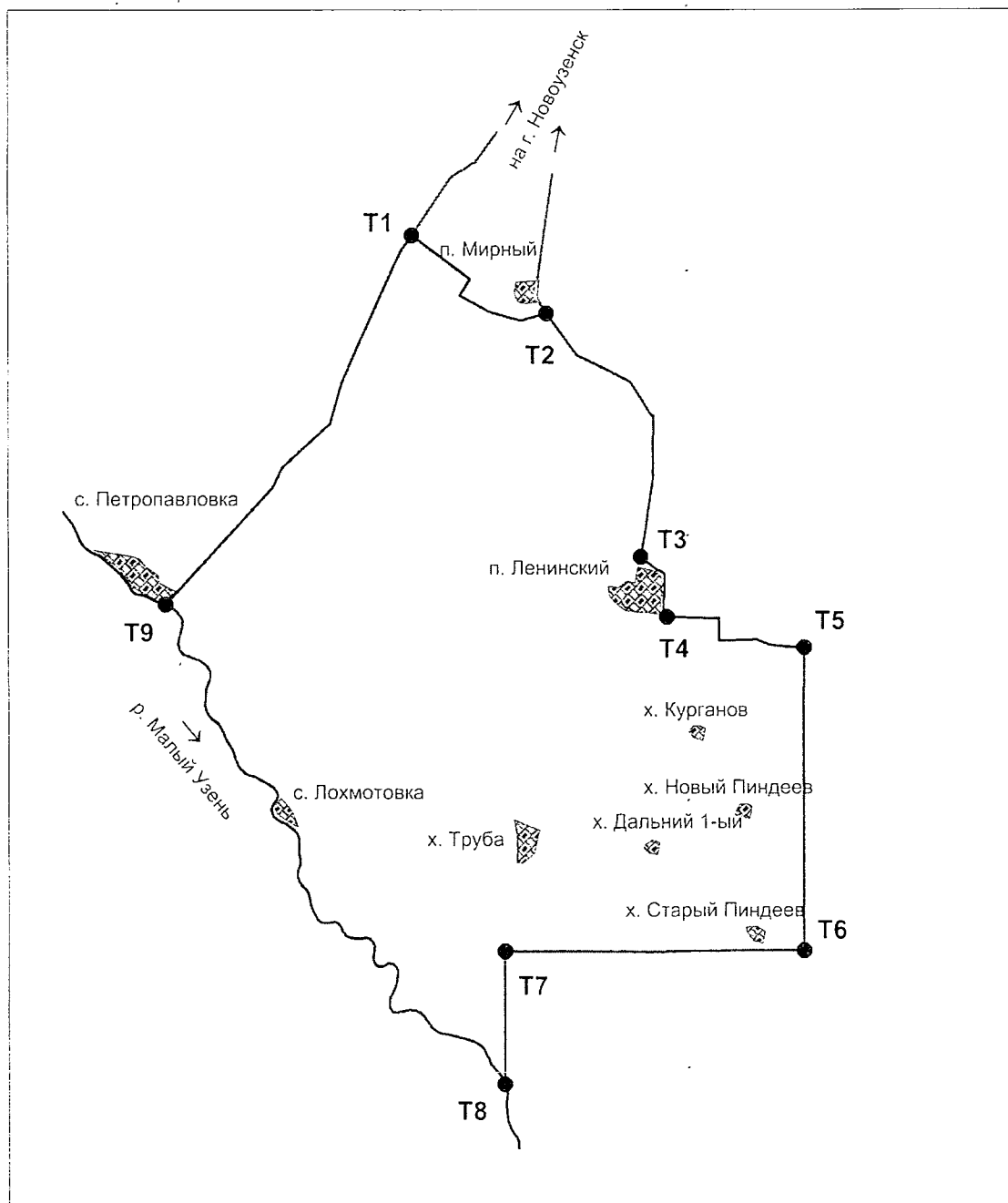
западная граница: от точки Т8 по Государственной границе с Республикой Казахстан до точки Т9 у с.Петропавловка, далее в северо-восточном направлении до автомобильной дороги общего пользования регионального значения «Новоузенск – Ленинский – Петропавловка» по указанной выше автомобильной дороге до точки Т1.

Географические координаты точек:

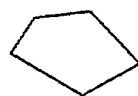
№ точки	СШ	ВД
Т1	50° 22' 19"	48° 03' 33"
Т2	50° 20' 45"	48° 07' 47"
Т3	50° 15' 49"	48° 10' 45"
Т4	50° 14' 37"	48° 11' 34"
Т5	50° 14' 00"	48° 15' 54"
Т6	50° 07' 54"	48° 15' 54"
Т7	50° 07' 53"	48° 06' 27"
Т8	50° 05' 14"	48° 06' 25"
Т9	50° 14' 52"	47° 55' 46"



## СХЕМА ГРАНИЦ участка общедоступных охотничьих угодий Новоузенского муниципального района «Мирный»



### Условные обозначения:



- границы охотничьего угодья



- конечные точки участков границ охотничьего угодья и их номера



- автомобильные дороги