



ПРАВИТЕЛЬСТВО САРАТОВСКОЙ ОБЛАСТИ

ПОСТАНОВЛЕНИЕ

от 25 августа 2015 года № 430-П

г.Саратов

О введении запрета охоты на территории некоторых участков общедоступных охотничьих угодий

В соответствии с Федеральным законом «О животном мире» и на основании Устава (Основного Закона) Саратовской области Правительство области **ПОСТАНОВЛЯЕТ:**

1. Ввести запрет сроком на три года на осуществление промысловой охоты, любительской и спортивной охоты на участке общедоступных охотничьих угодий «Барсучий» Лысогорского района общей площадью 10,5 тыс. га в границах согласно приложению № 1.

2. Ввести запрет сроком на три года на осуществление промысловой охоты, любительской и спортивной охоты на участке общедоступных охотничьих угодий «Дьяковский Лес» Краснокутского и Ровенского районов общей площадью 10,7 тыс. га в границах согласно приложению № 2.

3. Ввести запрет сроком на три года на осуществление промысловой охоты, любительской и спортивной охоты на участке общедоступных охотничьих угодий «Черные Воды» Энгельсского и Марксовского районов общей площадью 8,7 тыс. га в границах согласно приложению № 3.

4. Министерству информации и печати области опубликовать настоящее постановление в течение десяти дней со дня его подписания.

5. Настоящее постановление вступает в силу со дня его официального опубликования.

Губернатор области



В.В.Радаев

**Описание границ
участка общедоступных охотничьих угодий «Барсучий»
Лысогорского района**

Северная граница: от точки Т1 на р.Медведице по грунтовой дороге, проходящей севернее Егоркиной поляны, до точки Т2 у Терешкиного моста, от точки Т2 по грунтовой дороге, проходящей вдоль юго-западного берега оз.Лебяжьего, до точки Т3, от точки Т3 по грунтовой дороге, проходящей через лесные кварталы № 22 и № 23 Широко-Карамышского участкового лесничества Широко-Карамышского лесничества, до выхода ее на автомобильную дорогу общего пользования регионального значения автоподъезд к с.Атаевка от автомобильной дороги «Шереметьевка – Урицкое – Широкий Карамыш – Большие Копены» в точке Т4, от точки Т4 по указанной автомобильной дороге общего пользования регионального значения в сторону с.Урицкое до точки Т5, от точки Т5 до точки Т6 по грунтовой дороге до северной оконечности лесного квартала № 38 Широко-Карамышского участкового лесничества, от точки Т6 по грунтовой дороге, идущей в восточном направлении, до точки Т7, от точки Т7 по грунтовой дороге до точки Т8 у северо-восточной оконечности лесного квартала № 68 Урицкого участкового лесничества Лысогорского лесничества, от точки Т8 по грунтовой дороге до точки Т9 у восточной оконечности лесного квартала № 53 Урицкого участкового лесничества, от точки Т9 по грунтовой дороге, идущей в северо-восточном направлении, до выхода ее на автомобильную дорогу общего пользования регионального значения Шереметьевка – Урицкое – Широкий Карамыш – Большие Копены в точке Т10;

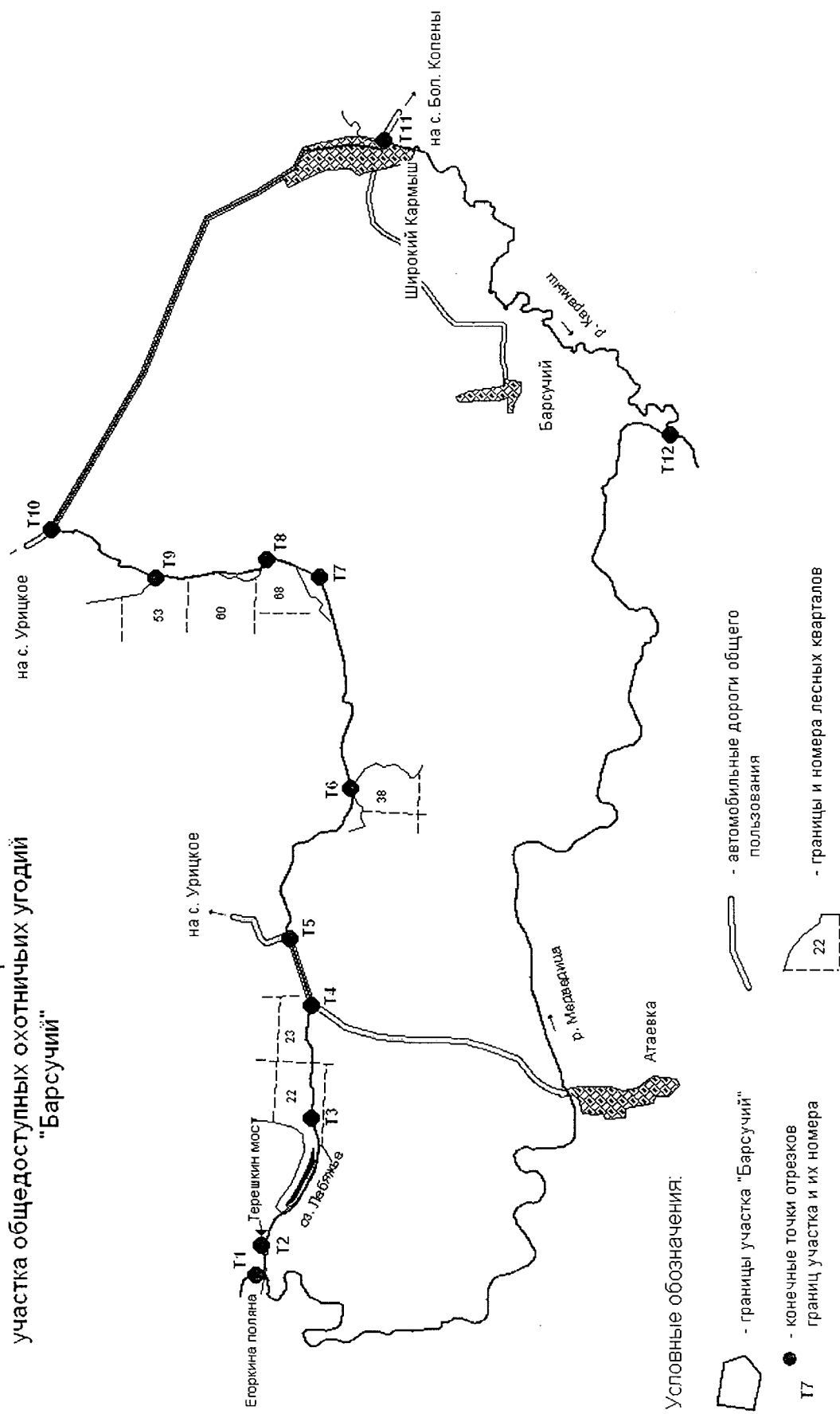
восточная граница: от точки Т10 по автомобильной дороге общего пользования регионального значения Шереметьевка – Урицкое – Широкий Карамыш – Большие Копены через с.Широкий Карамыш до пересечения ее с р.Карамыш в точке Т11, от точки Т11 до точки Т12 вниз по среднему течению р.Карамыш до впадения ее в р.Медведицу;

юго-западная граница: от точки Т12 вверх по среднему течению р.Медведицы до точки Т1.





Географические координаты точек:

№ точки	СШ	ВД	№ точки	СШ	ВД
Т1	51°20'58"	44°47'38"	Т7	51°20'23"	44°57'52"
Т2	51°20'55"	44°48'04"	Т8	51°20'53"	44°58'06"
Т3	51°20'28"	44°49'54"	Т9	51°21'48"	44°57'53"
Т4	51°20'28"	44°51'37"	Т10	51°22'51"	44°58'33"
Т5	51°20'40"	44°52'34"	Т11	51°19'48"	45°04'18"
Т6	51°20'06"	44°54'45"	Т12	51°17'10"	44°59'59"

СХЕМА ГРАНИЦ
участка общедоступных охотничьих угодий
"Барсучий"



Условные обозначения:

-  - границы участка "Барсучий"
-  - конечные точки отрезков границ участка и их номера
-  - автомобильные дороги общего пользования
-  - границы и номера лесных кварталов

**Описание границ
участка общедоступных охотничьих угодий «Дьяковский Лес»
Краснокутского и Ровенского районов**

Северо-западная граница: от точки Т1 у северо-западной оконечности лесного квартала № 138 Комсомольского участкового лесничества Дьяковского лесничества (далее все указанные в описании лесные кварталы принадлежат к Комсомольскому участковому лесничеству Дьяковского лесничества) по северной границе лесных кварталов № 138, № 145, № 146, № 151 и № 152 до точки Т2, от точки Т2 по западной границе лесного квартала № 8 до точки Т3, от точки Т3 по северной границе лесных кварталов № 8 и № 3 до точки Т4, от точки Т4 по западной и северной границам лесного квартала № 2 до точки Т5, от точки Т5 по западной, северной и восточной границам лесного квартала № 1 до точки Т6, от точки Т6 по северной границе лесных кварталов № 4, № 5, № 6 и № 7 до точки Т7;

северо-восточная граница: от точки Т7 по восточной границе лесных кварталов № 7, № 13, № 19 до точки Т8 у северо-западной оконечности лесного квартала № 20, от точки Т8 по грунтовой дороге, проходящей через лесные кварталы № 20, № 32, № 33, № 54 и № 73, до точки Т9, от точки Т9 по грунтовой дороге, проходящей через точки Т10 и Т11, до точки Т12 в с. Дьяковка;

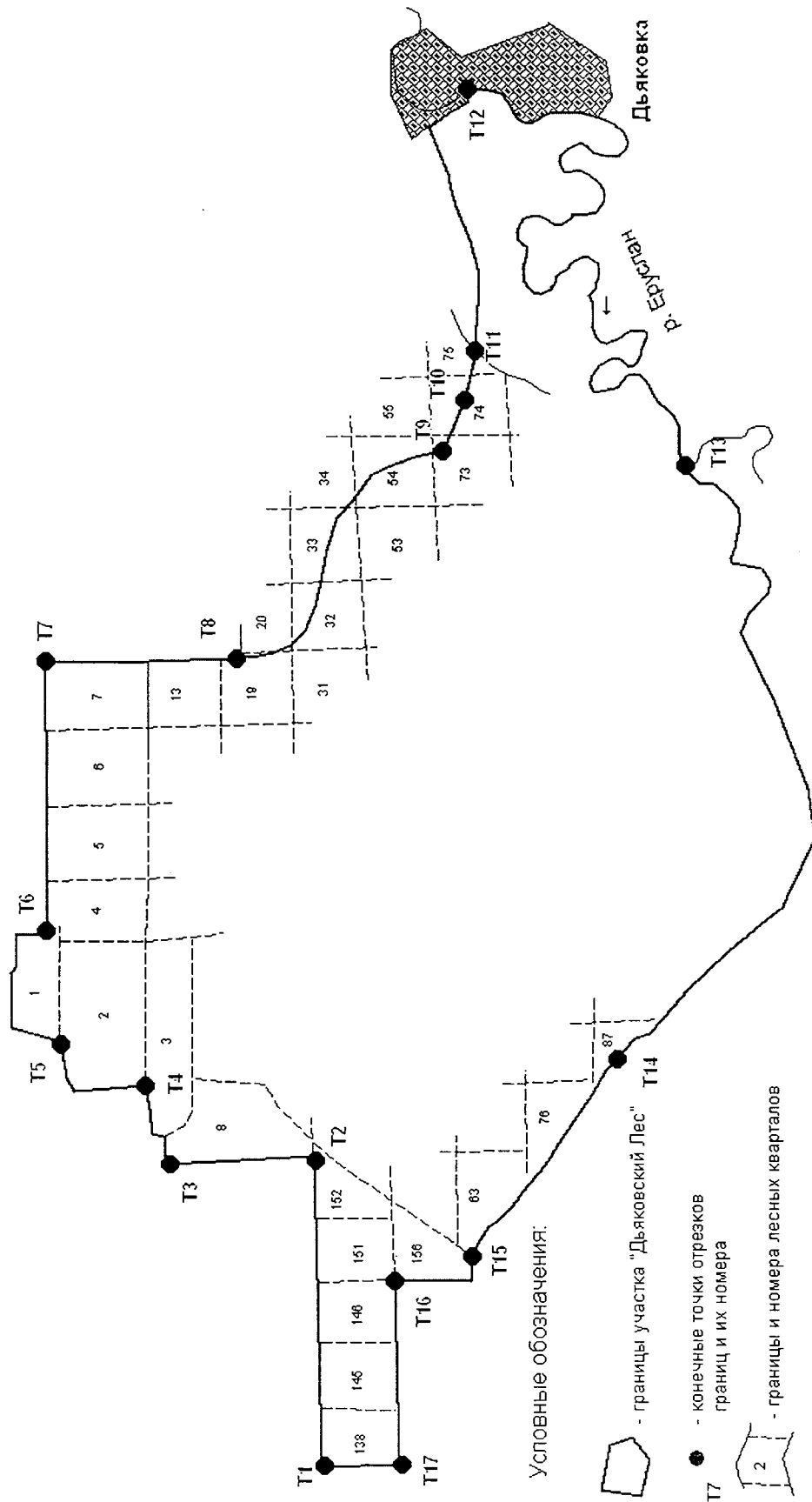
южная и юго-западная граница: от точки Т12 вниз по среднему течению р. Еруслан до пересечения ее с административной границей Волгоградской области в точке Т13, от точки Т13 по административной границе Волгоградской области до точки Т14, от точки Т14 по юго-западной границе лесных кварталов № 87, № 76 и № 63 до точки Т15, от точки Т15 по южной и западной границам лесного квартала № 156 до точки Т16, от точки Т16 по южной границе лесных кварталов № 146, № 145, № 138 до точки Т17, от точки Т17 по западной границе лесного квартала № 138 до точки Т1.

Географические координаты точек:

№ точки	СШ	ВД	№ точки	СШ	ВД
Т1	50°44'59"	46°29'28"	Т10	50°43'39"	46°42'56"
Т2	50°44'59"	46°33'37"	Т11	50°43'34"	46°43'31"
Т3	50°46'12"	46°33'34"	Т12	50°43'36"	46°46'47"
Т4	50°46'18"	46°34'33"	Т13	50°41'57"	46°42'01"
Т5	50°46'55"	46°35'08"	Т14	50°42'41"	46°34'33"
Т6	50°47'05"	46°36'32"	Т15	50°43'47"	46°32'19"
Т7	50°47'04"	46°39'52"	Т16	50°44'23"	46°31'54"
Т8	50°45'32"	46°39'49"	Т17	50°44'22"	46°29'28"
Т9	50°43'50"	46°42'18"			

СХЕМА ГРАНИЦ

участка общедоступных охотничьих угодий "Дьяковский Лес"



**Описание границ
участка общедоступных охотничьих угодий «Черные Воды»
Энгельсского и Марксовского районов**

Северная граница: от точки Т1 на участке 2119 км основного судового хода вверх по среднему течению р.Волги до точки Т2 на участке 2108 км основного судового хода, от точки Т2 вверх по среднему течению р.Волги между ее левым берегом и правым берегом о.Березниковский до точки Т3 на участке 2100 км основного судового хода;

юго-восточная граница: от точки Т3 до точки Т4 по прямой линии поперек течения р.Волги до устья р.Большой Караман, от точки Т4 вверх по среднему течению р.Большой Караман до точки Т5, от точки Т5 по протоке в западном направлении, затем по старице р.Большой Караман до ее западной оконечности до точки Т6;

юго-западная граница: от точки Т6 по прямой линии до точки Т7 в с.Усть-Караман, от точки Т7 по грунтовой дороге, идущей в северном, затем в северо-западном направлении до пересечения ее с р.Подстепкой в точке Т8, от точки Т8 по грунтовой дороге, идущей в северном направлении до точки Т9 у домика лесника, от точки Т9 по грунтовой дороге, идущей в северо-западном направлении до точки Т10 у турбазы федерального государственного бюджетного образовательного учреждения высшего профессионального образования «Саратовская государственная юридическая академия», от точки Т10 до точки Т11 по опушке леса до р.Березовки, от точки Т11 вверх по среднему течению р.Березовки до пересечения с р.Иргиз в точке Т12, от точки Т12 по среднему течению р.Иргиз в северо-западном направлении (направление течения периодически меняется) до пересечения с р.Гнилой в точке Т13, от точки Т13 вниз по среднему течению р.Гнилой до выхода ее в Прорвинский затон в точке Т14, от точки Т14 до точки Т15 по прямой линии через Прорвинский затон до входа в него со стороны р.Воложки Каюковской, от точки Т15 по прямой линии до точки Т16 на среднем течении р.Воложки Каюковской, от точки Т16 до точки Т17 вверх по среднему течению р.Воложки Каюковской до входа в нее со стороны р.Волги, от точки Т17 по прямой линии поперек течения р.Волги до точки Т1.

Географические координаты точек:

№ точки	СШ	ВД	№ точки	СШ	ВД
Т1	51°44'13"	46°24'18"	Т10	51°41'18"	46°31'10"
Т2	51°45'23"	46°32'03"	Т11	51°41'16"	46°30'59"
Т3	51°43'43"	46°38'08"	Т12	51°42'47"	46°30'56"
Т4	51°43'21"	46°38'08"	Т13	51°43'14"	46°30'12"
Т5	51°39'33"	46°34'17"	Т14	51°43'38"	46°25'56"
Т6	51°39'36"	46°33'44"	Т15	51°43'03"	46°24'44"
Т7	51°39'36"	46°33'37"	Т16	51°42'57"	46°24'26"
Т8	51°40'06"	46°33'01"	Т17	51°43'50"	46°24'34"
Т9	51°40'37"	46°32'45"			

СХЕМА ГРАНИЦ участка общедоступных охотничьих угодий "Черные Воды"

