ЗАРЕГИСТРИРОВАН
№ МГП-26-532
06.07.2026

МИНИСТЕРСТВО ГРАДОСТРОИТЕЛЬНОЙ ПОЛИТИКИ САМАРСКОЙ ОБЛАСТИ

ПРИКАЗ

от 06.07.2026 № 532-П

Об уточнении Правил землепользования и застройки сельского поселения Береговой муниципального района Шигонский Самарской области, утвержденные решением Собрания представителей сельского поселения Береговой муниципального района Шигонский Самарской области от 25.12.2013 № 147

В соответствии с Градостроительным кодексом Российской Федерации, Законом Самарской области от 12.07.2006 №90-ГД «О градостроительной деятельности на территории Самарской области», Законом Самарской области от 29.12.2014 № 134-ГД «О перераспределении полномочий между органами местного самоуправления и органами государственной власти Самарской области в сферах градостроительной деятельности и рекламы на территории Самарской области», Положением о министерстве градостроительной политики Самарской области, утвержденным постановлением Правительства Самарской области от 14.02.2025 № 45, учитывая сведения Единого государственного реестра недвижимости о границах зон с особыми условиями использования территории: «Зона санитарной охраны источника хозяйственно-питьевого водоснабжения водозабора Открытого акционерного общества «Российские железные дороги», состоящего из одной водозаборной скважины, расположенного на железнодорожной станции Гремячий Ключ муниципального района Шигонский Самарской области», установленной в соответствии с приказом министерства природных ресурсов и экологии Самарской области от 22.09.2025 №894, «Зона санитарной охраны источника хозяйственно-питьевого водоснабжения водозабора Открытого акционерного общества «Российские железные дороги», состоящего из одной водозаборной скважины, расположенного на железнодорожной станции Тукшум муниципального района

001423

Шигонский Самарской области», установленной в соответствии с приказом министерства природных ресурсов и экологии Самарской области от 17.04.2026 №250, о границе территориальной зоны Сх1 «Зона сельскохозяйственного использования в границах населенного пункта» и Ж1 «Зона застройки индивидуальными жилыми домами и малоэтажными жилыми домами» сельского поселения Береговой муниципального района Шигонский Самарской области, ПРИКАЗЫВАЮ:

1. Уточнить Правила землепользования и застройки сельского поселения Береговой муниципального района Шигонский Самарской области, утвержденные решением Собрания представителей сельского поселения Береговой муниципального района Шигонский Самарской области от 25.12.2013 № 147 (далее – Правила), согласно приложению к настоящему приказу.

2. Опубликовать настоящий приказ в средствах массовой информации.

3. Направить настоящий приказ в администрацию сельского поселения Береговой муниципального района Шигонский Самарской области и в администрацию муниципального района Шигонский Самарской области в течение 3 (трех) рабочих дней со дня принятия настоящего приказа для его опубликования, в порядке, установленном для официального опубликования муниципальных правовых актов, иной официальной информации, а также для размещения на официальном сайте администрации сельского поселения Береговой муниципального района Шигонский Самарской области в информационно-телекоммуникационной сети «Интернет» и в государственной информационной системе обеспечения градостроительной деятельности в соответствии с требованиями статьи 57 Градостроительного кодекса Российской Федерации.

4. Настоящий приказ вступает в силу со дня его официального опубликования.

5. Контроль за исполнением настоящего приказа оставляю за собой.

Министр Е.А. Семёнова

ПРИЛОЖЕНИЕ
к приказу министерства
градостроительной
политики Самарской
области
от 26.07.2026 № 532-П

Об уточнении Правил землепользования и застройки сельского поселения Береговой муниципального района Шигонский Самарской области, утвержденные решением Собрания представителей сельского поселения Береговой муниципального района Шигонский Самарской области от 25.12.2013 № 147

1. Отобразить на Картах градостроительного зонирования масштаба 1:10000 и 1:25000 границы зон с особыми условиями использования территории:

1.1) «Зона санитарной охраны источника хозяйственно-питьевого водоснабжения водозабора Открытого акционерного общества «Российские железные дороги», состоящего из одной водозаборной скважины, расположенного на железнодорожной станции Гремячий Ключ муниципального района Шигонский Самарской области», установленной в соответствии с приказом министерства природных ресурсов и экологии Самарской области от 22.09.2025 №894 согласно приложениям 1, 2;

1.2) «Зона санитарной охраны источника хозяйственно-питьевого водоснабжения водозабора Открытого акционерного общества «Российские железные дороги», состоящего из одной водозаборной скважины, расположенного на железнодорожной станции Тукшум муниципального района Шигонский Самарской области», установленной в соответствии с приказом министерства природных ресурсов и экологии Самарской области от 17.04.2026 №250 согласно приложениям 1, 2;

2. Фрагмент Карты градостроительного зонирования к Правилам изложить в новой редакции в части отображения новых границ территориальной зоны Ж1 «Зона застройки индивидуальными жилыми домами и малоэтажными жилыми домами» с изменением границы смежной территориальной зоны Сх1 «Зона сельскохозяйственного использования в границах населенного пункта» согласно приложениям 3, 4, 5 к настоящему уточнению Правил.

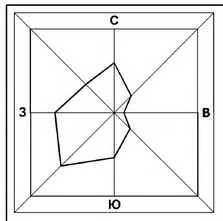

Карта градостроительного зонирования сельского поселения Береговой муниципального района Шигонский Самарской области

п. Береговой, п. Нижний Тукшум

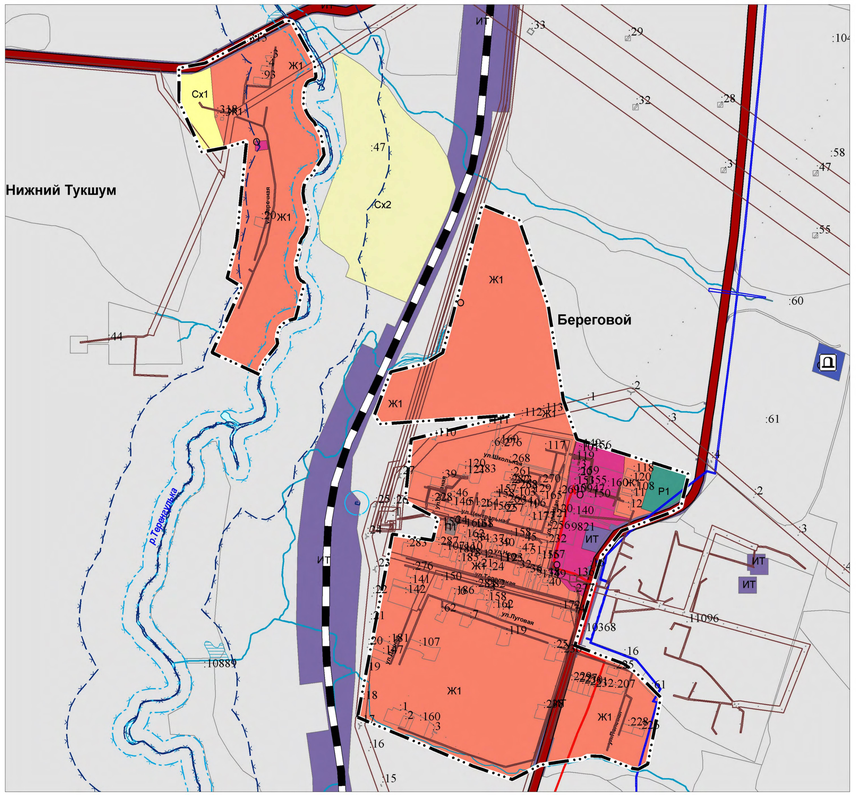

с. Новый Тукшум

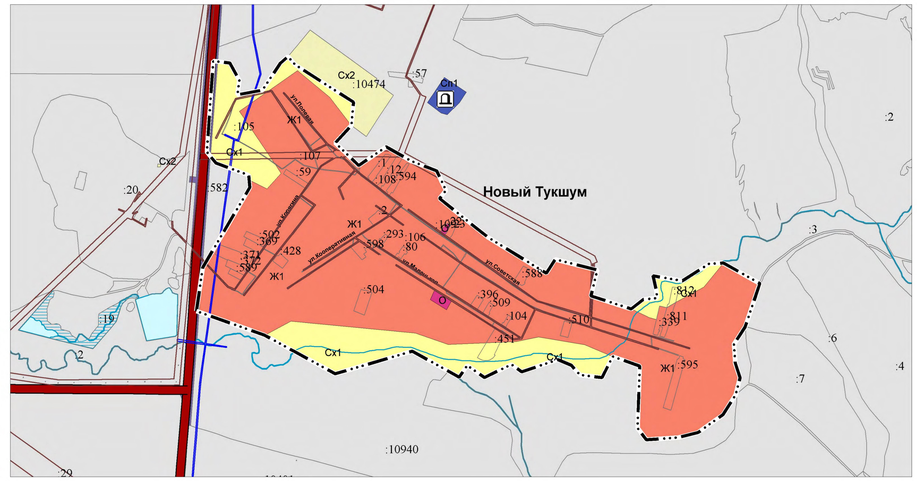

с. Епифановка

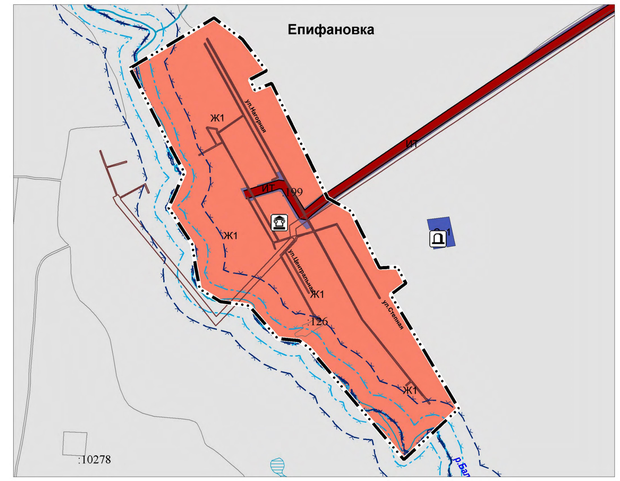

с. Старый Тукшум

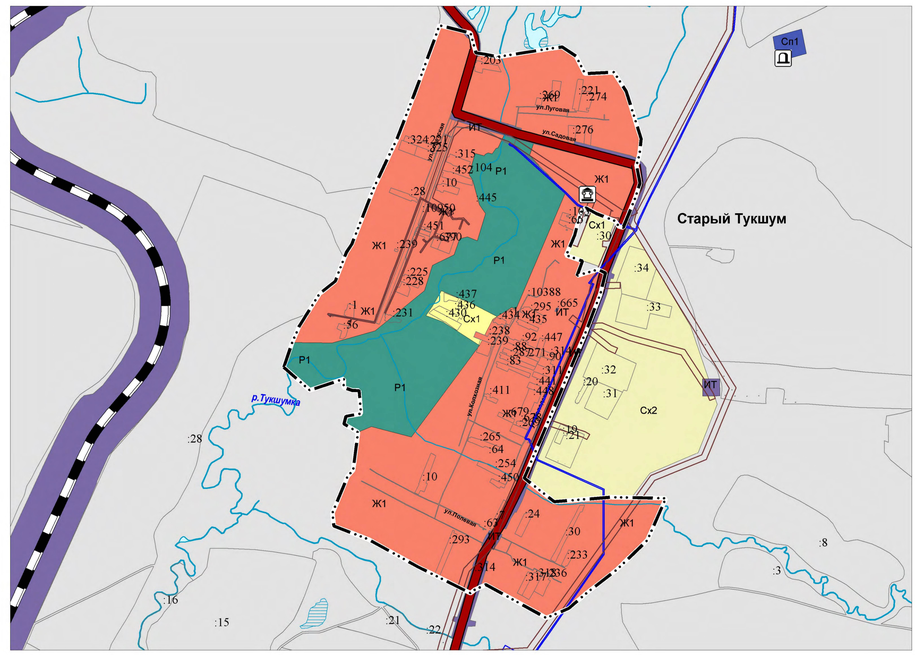

п. Гривенский

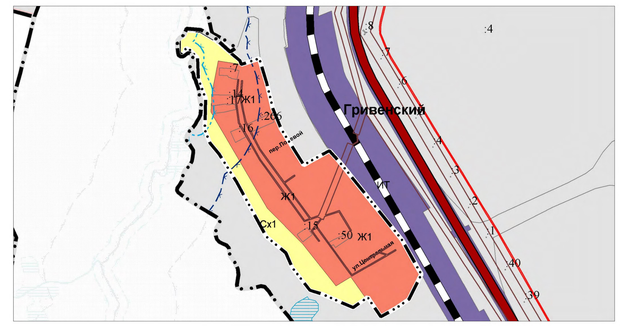

с. Подъячевка

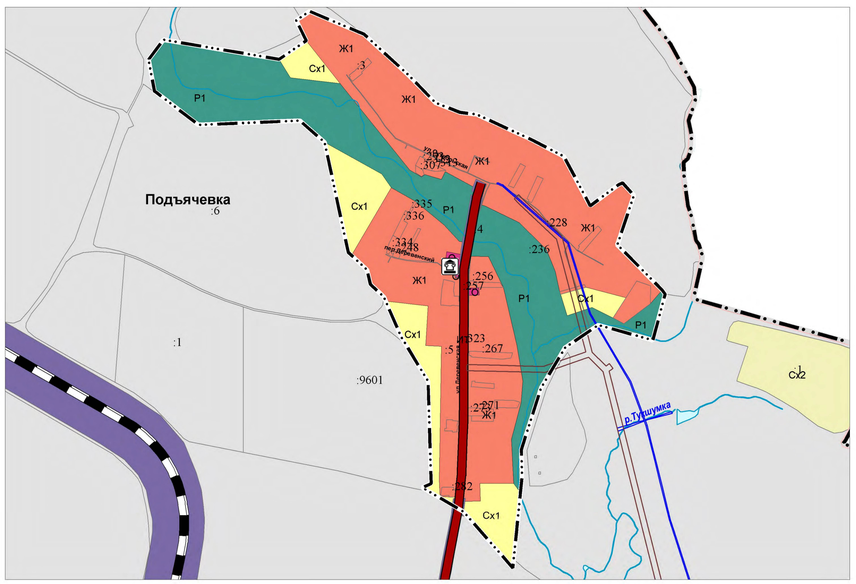

ж.-д. станция Гремячий Ключ

Условные обозначения

Границы субъектов Российской Федерации, муниципальных образований, населенных пунктов

- Граница муниципального района
- Граница сельского поселения
- Граница населенного пункта

Границы земельных участков в соответствии с данными Единого государственного реестра недвижимости

- Границы земельных участков в соответствии с данными Единого государственного реестра недвижимости

Объекты транспортной инфраструктуры

Автомобильные дороги

- Автомобильные дороги регионального или межмуниципального значения

Железнодорожные пути

- Железнодорожный путь общего пользования

Территориальные зоны

Жилые зоны

- Ж1 Зона застройки индивидуальными жилыми домами и малоэтажными жилыми домами

Общественно-деловые зоны

- О Общественно-деловая зона

Зоны рекреационного назначения

- Р1 Зона природного ландшафта, скверов, парков

Зоны сельскохозяйственного использования

- Сх1 Зона сельскохозяйственного использования в границах населённого пункта
- Сх2 Зона сельскохозяйственного использования за границами населённого пункта

Производственные зоны, зоны инженерной и транспортной инфраструктур

- П1 Производственная зона, зона инженерной и транспортной инфраструктур в границах населенного пункта
- ИТ Зона инженерной и транспортной инфраструктуры

Зоны специального назначения

- Сп1 Зона специального назначения, связанная с захоронениями

Территории, для которых градостроительные регламенты не устанавливаются

Земли лесного фонда

- Земли лесного фонда

Земли, покрытые поверхностными водами

- Водоток (река, ручей, канал)
- Водоем (озеро, пруд, обводненный карьер, водохранилище)
- Болото

Иные территории

- Иные территории

Границы зон с особыми условиями использования территорий

- Охранная зона объектов электроэнергетики
- Охранная зона газопроводов
- Охранная зона линий и сооружений связи
- 1 пояс зоны санитарной охраны источника водоснабжения
- 2 пояс зоны санитарной охраны источника водоснабжения
- 3 пояс зоны санитарной охраны источника водоснабжения

Территории объектов культурного наследия

Объекты культурного наследия (ОКН)

- Памятник (Местный)

Места погребений

- Кладбище

Исполнитель: ГАУ СО "Терниигражданпроект", 2026г.

С
З В
Ю

Карта градостроительного зонирования сельского поселения Береговой муниципального района Шигонский Самарской области

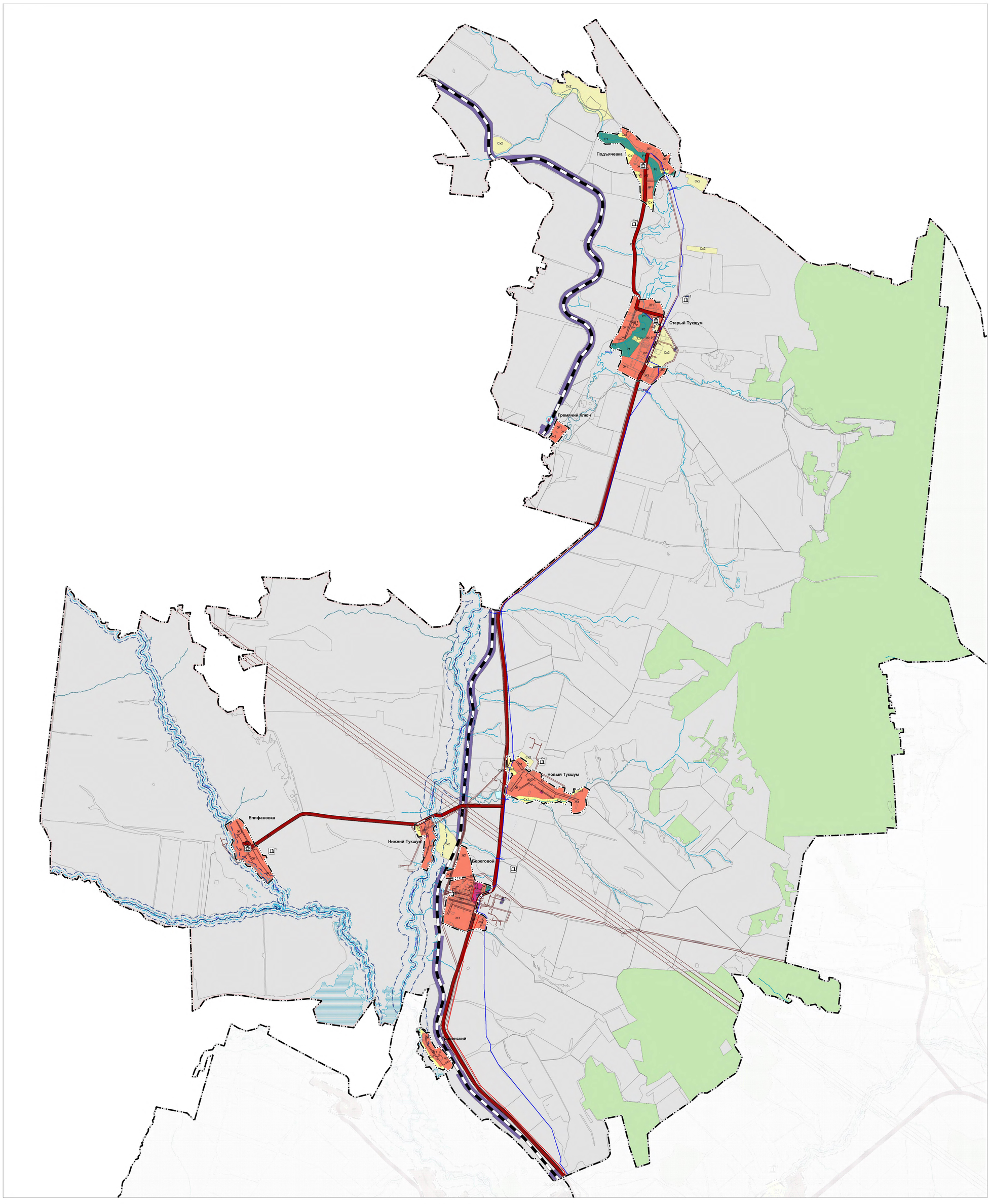

Условные обозначения

Границы субъектов Российской Федерации, муниципальных образований, населенных пунктов

- Граница муниципального района
- Граница сельского поселения
- Граница населенного пункта

Границы земельных участков в соответствии с данными Единого государственного реестра недвижимости

- Границы земельных участков в соответствия с данными Единого государственного реестра недвижимости

Объекты транспортной инфраструктуры

Автомобильные дороги

- Автомобильные дороги регионального или межмуниципального значения

Железнодорожные пути

- Железнодорожный путь общего пользования

Территориальные зоны

Жилые зоны

- Ж1 Зона застройки индивидуальными жилыми домами и малоэтажными жилыми домами

Общественно-деловые зоны

- О Общественно-деловая зона

Зоны рекреационного назначения

- Р1 Зона природного ландшафта, скверов, парков

Зоны сельскохозяйственного использования

- Сх1 Зона сельскохозяйственного использования в границах населённого пункта
- Сх2 Зона сельскохозяйственного использования за границами населённого пункта

Производственные зоны, зоны инженерной и транспортной инфраструктур

- П1 Производственная зона, зона инженерной и транспортной инфраструктур в границах населенного пункта
- ИТ Зона инженерной и транспортной инфраструктуры

Зоны специального назначения

- Сп1 Зона специального назначения, связанная с захоронениями

Территории, для которых градостроительные регламенты не устанавливаются

Земли лесного фонда

- Земли лесного фонда

Земли, покрытые поверхностными водами

- Водоток (река, ручей, канал)
- Водоем (озеро, пруд, обводненный карьер, водохранилище)
- Болото

Иные территории

- Иные территории

Границы зон с особыми условиями использования территорий

- Охранная зона объектов электроэнергетики
- Охранная зона газопроводов
- Охранная зона линий и сооружений связи
- 1 пояс зоны санитарной охраны источника водоснабжения
- 2 пояс зоны санитарной охраны источника водоснабжения
- 3 пояс зоны санитарной охраны источника водоснабжения

Территории объектов культурного наследия

Объекты культурного наследия (ОКН)

- Памятник (Местный)

Места погребений

- Кладбище

Исполнитель: ГАУ СО "Терниигражданпроект", 2026г.

Приложение 3
к уточнению Правил
землепользования и застройки
сельского поселения Береговой
муниципального района
Шигонский
Самарской области

ФРАГМЕНТ КАРТЫ ГРАДОСТРОИТЕЛЬНОГО ЗОНИРОВАНИЯ СЕЛЬСКОГО ПОСЕЛЕНИЯ БЕРЕГОВОЙ (ТЕРРИТОРИЯ, РАСПОЛОЖЕННАЯ: САМАРСКАЯ ОБЛАСТЬ, МУНИЦИПАЛЬНЫЙ РАЙОН ШИГОНСКИЙ, СЕЛЬСКОЕ ПОСЕЛЕНИЕ БЕРЕГОВОЙ, С. СТАРЫЙ ТУКШУМ, КАДАСТРОВЫЙ КВАРТАЛ 63:37:0103003)

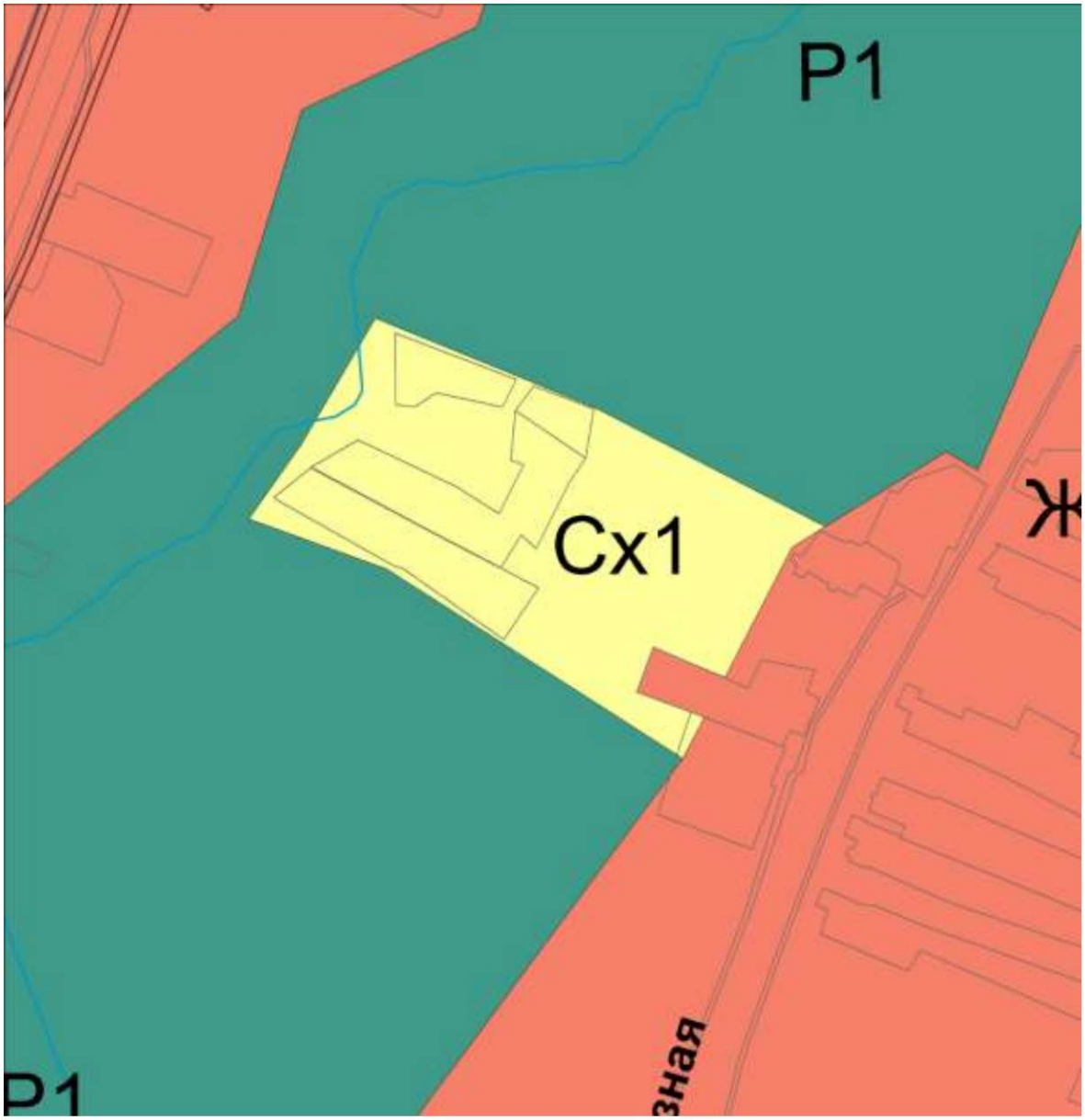

Масштаб 1:3000

Приложение 4
к уточнению Правил
землепользования и застройки
сельского поселения Береговой
муниципального района
Шигонский Самарской области

ГРАФИЧЕСКОЕ ОПИСАНИЕ

местоположения границ территориальной зоны

Зона застройки индивидуальными жилыми домами и малоэтажными жилыми домами (Ж1)

(наименование объекта, местоположение границ которого описано (далее - объект)

Раздел 1

Сведения об объекте		
№ п/п	Характеристики объекта	Описание характеристик
1	2	3
1	Местоположение объекта	Самарская область, муниципальный район Шигонский, сельское поселение Береговой, село Старый Тукшум
2	Площадь объекта +/- величина погрешности определения площади (Р+/- Дельта Р)	21706,14 кв.м
3	Иные характеристики объекта	–

Раздел 2

Сведения о местоположении границ объекта

1. Система координат МСК-63, зона 1

2. Сведения о характерных точках границ объекта

Обозначение характерных точек границ	Координаты, м		Метод определения координат характерной точки	Средняя квадратическая погрешность положения характерной точки (M_t), м	Описание обозначения точки на местности (при наличии)
	X	У			
1	2	3	4	5	6
1	442833,75	1268261,32	Картометрический метод	0.10	-
2	442867,43	1268340,14	Картометрический метод	0.10	-
3	442878,55	1268352,99	Картометрический метод	0.10	-
4	442918,28	1268399,06	Картометрический метод	0.10	-
5	443003,80	1268509,17	Картометрический метод	0.10	-
6	443044,15	1268550,97	Картометрический метод	0.10	-
7	443105,35	1268614,41	Картометрический метод	0.10	-
8	443224,91	1268667,18	Картометрический метод	0.10	-
9	443226,78	1268668,00	Картометрический метод	0.10	-
10	443251,56	1268678,94	Картометрический метод	0.10	-
11	443255,38	1268486,06	Картометрический метод	0.10	-
12	443239,73	1268288,91	Картометрический метод	0.10	-

Обозначение характерных точек границ	Координаты, м		Метод определения координат характерной точки	Средняя квадратическая погрешность положения характерной точки (M_t), м	Описание обозначения точки на местности (при наличии)
	X	У			
1	2	3	4	5	6
13	443308,65	1268201,52	Картометрический метод	0.10	-
14	443280,54	1268190,52	Картометрический метод	0.10	-
15	443264,28	1268184,97	Картометрический метод	0.10	-
16	443258,06	1268182,57	Картометрический метод	0.10	-
17	443243,56	1268176,96	Картометрический метод	0.10	-
18	443216,76	1268163,83	Картометрический метод	0.10	-
19	443201,77	1268155,28	Картометрический метод	0.10	-
20	443204,26	1268152,05	Картометрический метод	0.10	-
21	443183,56	1268138,85	Картометрический метод	0.10	-
22	443176,86	1268135,68	Картометрический метод	0.10	-
23	443144,02	1268120,14	Картометрический метод	0.10	-
24	443149,62	1268107,50	Картометрический метод	0.10	-
25	443136,61	1268100,64	Картометрический метод	0.10	-
26	443129,52	1268097,24	Картометрический метод	0.10	-
27	443127,52	1268101,86	Картометрический метод	0.10	-
28	443124,69	1268107,55	Картометрический метод	0.10	-
29	443118,61	1268104,25	Картометрический метод	0.10	-
30	443118,28	1268104,07	Картометрический метод	0.10	-
31	443116,47	1268103,17	Картометрический метод	0.10	-
32	443115,05	1268102,41	Картометрический метод	0.10	-
33	443106,11	1268097,70	Картометрический метод	0.10	-
34	443101,24	1268095,13	Картометрический метод	0.10	-
35	443092,86	1268089,82	Картометрический метод	0.10	-
36	443075,70	1268079,66	Картометрический метод	0.10	-
37	443073,80	1268078,99	Картометрический метод	0.10	-
38	443071,08	1268077,50	Картометрический метод	0.10	-
39	443078,00	1268061,18	Картометрический метод	0.10	-
40	443057,66	1268052,00	Картометрический метод	0.10	-
41	443042,50	1268045,16	Картометрический метод	0.10	-
42	443039,05	1268050,33	Картометрический метод	0.10	-
43	443035,17	1268048,97	Картометрический метод	0.10	-
44	443031,19	1268059,06	Картометрический метод	0.10	-
45	443017,24	1268054,55	Картометрический метод	0.10	-
46	442962,78	1268037,97	Картометрический метод	0.10	-
47	442941,58	1268031,51	Картометрический метод	0.10	-
48	442950,15	1268049,65	Картометрический метод	0.10	-
1	442833,75	1268261,32	Картометрический метод	0.10	-
49	442928,57	1267980,11	Картометрический метод	0.10	-
50	442950,99	1267987,33	Картометрический метод	0.10	-
51	443007,59	1268003,62	Картометрический метод	0.10	-
52	443012,33	1268004,98	Картометрический метод	0.10	-
53	443018,57	1268004,97	Картометрический метод	0.10	-
54	443023,58	1268006,42	Картометрический метод	0.10	-
55	443028,37	1268008,44	Картометрический метод	0.10	-
56	443031,12	1268010,26	Картометрический метод	0.10	-
57	443054,10	1268019,43	Картометрический метод	0.10	-
58	443061,43	1268022,35	Картометрический метод	0.10	-
59	443060,16	1268025,29	Картометрический метод	0.10	-

Обозначение характерных точек границ	Координаты, м		Метод определения координат характерной точки	Средняя квадратическая погрешность положения характерной точки (M_1), м	Описание обозначения точки на местности (при наличии)
	X	У			
1	2	3	4	5	6
60	443058,74	1268028,60	Картометрический метод	0.10	-
61	443063,70	1268030,72	Картометрический метод	0.10	-
62	443062,22	1268036,10	Картометрический метод	0.10	-
63	443079,14	1268043,49	Картометрический метод	0.10	-
64	443082,56	1268044,99	Картометрический метод	0.10	-
65	443087,31	1268034,84	Картометрический метод	0.10	-
66	443091,45	1268036,62	Картометрический метод	0.10	-
67	443094,46	1268037,92	Картометрический метод	0.10	-
68	443096,30	1268038,72	Картометрический метод	0.10	-
69	443107,01	1268043,33	Картометрический метод	0.10	-
70	443121,46	1268050,43	Картометрический метод	0.10	-
71	443127,38	1268054,55	Картометрический метод	0.10	-
72	443134,66	1268059,63	Картометрический метод	0.10	-
73	443135,68	1268060,34	Картометрический метод	0.10	-
74	443137,96	1268061,93	Картометрический метод	0.10	-
75	443138,98	1268062,64	Картометрический метод	0.10	-
76	443137,04	1268066,58	Картометрический метод	0.10	-
77	443131,33	1268077,73	Картометрический метод	0.10	-
78	443162,47	1268093,66	Картометрический метод	0.10	-
79	443171,34	1268098,03	Картометрический метод	0.10	-
80	443194,51	1268109,70	Картометрический метод	0.10	-
81	443200,25	1268112,58	Картометрический метод	0.10	-
82	443233,57	1268128,11	Картометрический метод	0.10	-
83	443262,21	1268139,17	Картометрический метод	0.10	-
84	443268,23	1268142,01	Картометрический метод	0.10	-
85	443288,42	1268149,43	Картометрический метод	0.10	-
86	443296,08	1268152,24	Картометрический метод	0.10	-
87	443380,28	1268182,94	Картометрический метод	0.10	-
88	443403,90	1268192,75	Картометрический метод	0.10	-
89	443407,60	1268194,29	Картометрический метод	0.10	-
90	443409,57	1268195,10	Картометрический метод	0.10	-
91	443411,12	1268192,11	Картометрический метод	0.10	-
92	443411,58	1268191,22	Картометрический метод	0.10	-
93	443426,05	1268196,73	Картометрический метод	0.10	-
94	443425,50	1268198,17	Картометрический метод	0.10	-
95	443424,42	1268201,02	Картометрический метод	0.10	-
96	443438,40	1268206,84	Картометрический метод	0.10	-
97	443442,15	1268208,40	Картометрический метод	0.10	-
98	443452,75	1268212,82	Картометрический метод	0.10	-
99	443464,33	1268217,75	Картометрический метод	0.10	-
100	443519,85	1268241,40	Картометрический метод	0.10	-
101	443597,20	1268275,24	Картометрический метод	0.10	-
102	443659,08	1268301,92	Картометрический метод	0.10	-
103	443773,53	1268351,24	Картометрический метод	0.10	-
104	443783,12	1268355,38	Картометрический метод	0.10	-
105	443843,98	1268380,94	Картометрический метод	0.10	-
106	443871,35	1268391,93	Картометрический метод	0.10	-
107	443907,36	1268406,08	Картометрический метод	0.10	-

Обозначение характерных точек границ	Координаты, м		Метод определения координат характерной точки	Средняя квадратическая погрешность положения характерной точки (M_t), м	Описание обозначения точки на местности (при наличии)
	X	У			
1	2	3	4	5	6
108	443941,84	1268419,03	Картометрический метод	0.10	-
109	443977,24	1268431,95	Картометрический метод	0.10	-
110	443994,95	1268437,05	Картометрический метод	0.10	-
111	444015,37	1268441,65	Картометрический метод	0.10	-
112	444028,49	1268444,61	Картометрический метод	0.10	-
113	444048,35	1268447,73	Картометрический метод	0.10	-
114	444050,98	1268442,02	Картометрический метод	0.10	-
115	444030,08	1268369,00	Картометрический метод	0.10	-
116	444080,92	1268387,72	Картометрический метод	0.10	-
117	444101,13	1268330,78	Картометрический метод	0.10	-
118	444170,30	1268359,79	Картометрический метод	0.10	-
119	444251,54	1268381,89	Картометрический метод	0.10	-
120	444267,09	1268398,66	Картометрический метод	0.10	-
121	444247,46	1268434,64	Картометрический метод	0.10	-
122	444220,64	1268501,52	Картометрический метод	0.10	-
123	444207,34	1268510,89	Картометрический метод	0.10	-
124	444217,18	1268514,75	Картометрический метод	0.10	-
125	444239,52	1268523,50	Картометрический метод	0.10	-
126	444253,78	1268529,23	Картометрический метод	0.10	-
127	444256,14	1268530,20	Картометрический метод	0.10	-
128	444272,66	1268536,93	Картометрический метод	0.10	-
129	444310,84	1268552,29	Картометрический метод	0.10	-
130	444347,64	1268566,08	Картометрический метод	0.10	-
131	444376,58	1268570,41	Картометрический метод	0.10	-
132	444391,69	1268569,26	Картометрический метод	0.10	-
133	444394,76	1268567,00	Картометрический метод	0.10	-
134	444404,04	1268555,99	Картометрический метод	0.10	-
135	444408,62	1268543,43	Картометрический метод	0.10	-
136	444409,86	1268539,61	Картометрический метод	0.10	-
137	444447,65	1268393,50	Картометрический метод	0.10	-
138	444479,22	1268260,57	Картометрический метод	0.10	-
139	444490,40	1268216,33	Картометрический метод	0.10	-
140	444487,83	1268215,48	Картометрический метод	0.10	-
141	444450,25	1268202,99	Картометрический метод	0.10	-
142	444353,04	1268293,98	Картометрический метод	0.10	-
143	444318,32	1268327,54	Картометрический метод	0.10	-
144	443910,98	1268154,85	Картометрический метод	0.10	-
145	443918,96	1268141,06	Картометрический метод	0.10	-
146	443914,68	1268134,15	Картометрический метод	0.10	-
147	443886,73	1268089,04	Картометрический метод	0.10	-
148	443877,85	1268074,71	Картометрический метод	0.10	-
149	443821,52	1268045,67	Картометрический метод	0.10	-
150	443834,67	1268014,84	Картометрический метод	0.10	-
151	443815,39	1268007,64	Картометрический метод	0.10	-
152	443804,47	1268036,88	Картометрический метод	0.10	-
153	443786,46	1268027,60	Картометрический метод	0.10	-
154	443466,22	1267789,88	Картометрический метод	0.10	-
155	443502,47	1267649,74	Картометрический метод	0.10	-

Обозначение характерных точек границ	Координаты, м		Метод определения координат характерной точки	Средняя квадратическая погрешность положения характерной точки (M_t), м	Описание обозначения точки на местности (при наличии)
	X	У			
1	2	3	4	5	6
156	443482,55	1267603,23	Картометрический метод	0.10	-
157	443350,14	1267586,37	Картометрический метод	0.10	-
158	443328,80	1267567,26	Картометрический метод	0.10	-
159	443200,61	1267514,14	Картометрический метод	0.10	-
160	443167,48	1267517,43	Картометрический метод	0.10	-
161	443155,05	1267518,67	Картометрический метод	0.10	-
162	443108,28	1267639,39	Картометрический метод	0.10	-
163	443052,92	1267739,41	Картометрический метод	0.10	-
164	443039,20	1267764,20	Картометрический метод	0.10	-
165	443009,74	1267817,42	Картометрический метод	0.10	-
166	442984,25	1267868,52	Картометрический метод	0.10	-
167	442946,18	1267944,81	Картометрический метод	0.10	-
49	442928,57	1267980,11	Картометрический метод	0.10	-
168	443610,21	1268258,06	Картометрический метод	0.10	-
169	443611,21	1268258,06	Картометрический метод	0.10	-
170	443611,21	1268259,06	Картометрический метод	0.10	-
171	443610,21	1268259,06	Картометрический метод	0.10	-
168	443610,21	1268258,06	Картометрический метод	0.10	-
172	443794,61	1267513,18	Картометрический метод	0.10	-
173	443837,04	1267662,71	Картометрический метод	0.10	-
174	443899,39	1267740,13	Картометрический метод	0.10	-
175	443910,17	1267753,52	Картометрический метод	0.10	-
176	443977,52	1267835,71	Картометрический метод	0.10	-
177	444066,41	1267863,10	Картометрический метод	0.10	-
178	444102,29	1267938,56	Картометрический метод	0.10	-
179	444158,57	1267958,50	Картометрический метод	0.10	-
180	444165,26	1267985,75	Картометрический метод	0.10	-
181	444165,21	1267985,88	Картометрический метод	0.10	-
182	444151,41	1268020,10	Картометрический метод	0.10	-
183	444246,52	1268048,71	Картометрический метод	0.10	-
184	444277,02	1268027,68	Картометрический метод	0.10	-
185	444364,90	1268002,95	Картометрический метод	0.10	-
186	444382,39	1267991,66	Картометрический метод	0.10	-
187	444456,77	1268012,76	Картометрический метод	0.10	-
188	444448,19	1268044,61	Картометрический метод	0.10	-
189	444452,93	1268047,65	Картометрический метод	0.10	-
190	444457,14	1268055,95	Картометрический метод	0.10	-
191	444458,31	1268058,25	Картометрический метод	0.10	-
192	444455,02	1268072,20	Картометрический метод	0.10	-
193	444457,93	1268074,18	Картометрический метод	0.10	-
194	444474,30	1268085,31	Картометрический метод	0.10	-
195	444474,98	1268090,79	Картометрический метод	0.10	-
196	444475,12	1268091,89	Картометрический метод	0.10	-
197	444519,71	1268112,87	Картометрический метод	0.10	-
198	444533,83	1268065,37	Картометрический метод	0.10	-
199	444547,90	1268017,91	Картометрический метод	0.10	-
200	444564,57	1267963,64	Картометрический метод	0.10	-
201	444567,61	1267954,38	Картометрический метод	0.10	-

Обозначение характерных точек границ	Координаты, м		Метод определения координат характерной точки	Средняя квадратическая погрешность положения характерной точки (M_t), м	Описание обозначения точки на местности (при наличии)
	X	У			
1	2	3	4	5	6
202	444568,26	1267952,45	Картометрический метод	0.10	-
203	444568,70	1267951,10	Картометрический метод	0.10	-
204	444574,35	1267934,06	Картометрический метод	0.10	-
205	444576,87	1267926,47	Картометрический метод	0.10	-
206	444577,51	1267924,57	Картометрический метод	0.10	-
207	444577,69	1267923,99	Картометрический метод	0.10	-
208	444580,50	1267925,09	Картометрический метод	0.10	-
209	444618,71	1267938,52	Картометрический метод	0.10	-
210	444635,47	1267944,39	Картометрический метод	0.10	-
211	444686,11	1267962,84	Картометрический метод	0.10	-
212	444729,96	1267976,97	Картометрический метод	0.10	-
213	444779,28	1267989,10	Картометрический метод	0.10	-
214	444820,60	1268002,14	Картометрический метод	0.10	-
215	444821,20	1268000,25	Картометрический метод	0.10	-
216	444823,11	1267999,89	Картометрический метод	0.10	-
217	444838,01	1267997,16	Картометрический метод	0.10	-
218	444840,47	1267996,70	Картометрический метод	0.10	-
219	444853,05	1267996,44	Картометрический метод	0.10	-
220	444862,72	1267982,78	Картометрический метод	0.10	-
221	444885,03	1267964,63	Картометрический метод	0.10	-
222	444903,89	1267888,11	Картометрический метод	0.10	-
223	444658,60	1267798,31	Картометрический метод	0.10	-
224	444509,76	1267740,53	Картометрический метод	0.10	-
225	444340,88	1267660,48	Картометрический метод	0.10	-
226	444334,51	1267657,99	Картометрический метод	0.10	-
227	444140,00	1267581,91	Картометрический метод	0.10	-
228	444110,98	1267562,42	Картометрический метод	0.10	-
229	444091,30	1267554,87	Картометрический метод	0.10	-
230	444009,78	1267523,63	Картометрический метод	0.10	-
231	443966,45	1267468,79	Картометрический метод	0.10	-
232	443894,91	1267423,95	Картометрический метод	0.10	-
233	443855,67	1267399,36	Картометрический метод	0.10	-
234	443796,56	1267373,58	Картометрический метод	0.10	-
172	443794,61	1267513,18	Картометрический метод	0.10	-
235	443870,25	1268371,36	Картометрический метод	0.10	-
236	443871,25	1268371,36	Картометрический метод	0.10	-
237	443871,26	1268372,36	Картометрический метод	0.10	-
238	443870,26	1268372,36	Картометрический метод	0.10	-
235	443870,25	1268371,36	Картометрический метод	0.10	-
239	443902,44	1268298,32	Картометрический метод	0.10	-
240	443905,41	1268290,99	Картометрический метод	0.10	-
241	443915,65	1268294,90	Картометрический метод	0.10	-
242	443914,86	1268296,85	Картометрический метод	0.10	-
243	443918,37	1268298,28	Картометрический метод	0.10	-
244	443915,38	1268305,69	Картометрический метод	0.10	-
245	443905,17	1268301,57	Картометрический метод	0.10	-
246	443905,99	1268299,52	Картометрический метод	0.10	-
239	443902,44	1268298,32	Картометрический метод	0.10	-

Обозначение характерных точек границ	Координаты, м		Метод определения координат характерной точки	Средняя квадратическая погрешность положения характерной точки (M_t), м	Описание обозначения точки на местности (при наличии)
	X	У			
1	2	3	4	5	6
247	443999,52	1268426,15	Картометрический метод	0.10	-
248	443999,53	1268425,15	Картометрический метод	0.10	-
249	444000,53	1268425,15	Картометрический метод	0.10	-
250	444000,53	1268426,15	Картометрический метод	0.10	-
247	443999,52	1268426,15	Картометрический метод	0.10	-
251	444003,36	1268413,04	Картометрический метод	0.10	-
252	444003,36	1268412,04	Картометрический метод	0.10	-
253	444004,36	1268412,04	Картометрический метод	0.10	-
254	444004,36	1268413,05	Картометрический метод	0.10	-
251	444003,36	1268413,04	Картометрический метод	0.10	-
255	444045,31	1268443,32	Картометрический метод	0.10	-
256	444045,32	1268442,32	Картометрический метод	0.10	-
257	444046,32	1268442,32	Картометрический метод	0.10	-
258	444046,31	1268443,32	Картометрический метод	0.10	-
255	444045,31	1268443,32	Картометрический метод	0.10	-
259	444275,98	1268371,07	Картометрический метод	0.10	-
260	444275,98	1268370,07	Картометрический метод	0.10	-
261	444276,98	1268370,07	Картометрический метод	0.10	-
262	444276,98	1268371,07	Картометрический метод	0.10	-
259	444275,98	1268371,07	Картометрический метод	0.10	-
263	444318,14	1268330,22	Картометрический метод	0.10	-
264	444318,15	1268329,22	Картометрический метод	0.10	-
265	444319,15	1268329,22	Картометрический метод	0.10	-
266	444319,14	1268330,22	Картометрический метод	0.10	-
263	444318,14	1268330,22	Картометрический метод	0.10	-
267	444436,69	1268582,50	Картометрический метод	0.10	-
268	444454,08	1268587,16	Картометрический метод	0.10	-
269	444469,28	1268588,75	Картометрический метод	0.10	-
270	444507,31	1268592,71	Картометрический метод	0.10	-
271	444574,13	1268571,68	Картометрический метод	0.10	-
272	444576,04	1268571,08	Картометрический метод	0.10	-
273	444672,66	1268540,68	Картометрический метод	0.10	-
274	444740,28	1268497,94	Картометрический метод	0.10	-
275	444735,17	1268396,49	Картометрический метод	0.10	-
276	444796,27	1268365,26	Картометрический метод	0.10	-
277	444828,55	1268317,13	Картометрический метод	0.10	-
278	444827,55	1268309,42	Картометрический метод	0.10	-
279	444822,63	1268271,47	Картометрический метод	0.10	-
280	444819,51	1268251,93	Картометрический метод	0.10	-
281	444795,78	1268103,52	Картометрический метод	0.10	-
282	444795,47	1268101,54	Картометрический метод	0.10	-
283	444793,90	1268091,74	Картометрический метод	0.10	-
284	444803,18	1268047,38	Картометрический метод	0.10	-
285	444805,70	1268030,54	Картометрический метод	0.10	-
286	444795,38	1268026,18	Картометрический метод	0.10	-
287	444797,55	1268018,47	Картометрический метод	0.10	-
288	444798,15	1268016,57	Картометрический метод	0.10	-
289	444739,66	1267998,17	Картометрический метод	0.10	-

Обозначение характерных точек границ	Координаты, м		Метод определения координат характерной точки	Средняя квадратическая погрешность положения характерной точки (M_t), м	Описание обозначения точки на местности (при наличии)
	X	У			
1	2	3	4	5	6
290	444694,35	1267984,85	Картометрический метод	0.10	-
291	444647,51	1267970,94	Картометрический метод	0.10	-
292	444612,87	1267962,22	Картометрический метод	0.10	-
293	444610,36	1267963,68	Картометрический метод	0.10	-
294	444607,39	1267965,41	Картометрический метод	0.10	-
295	444607,26	1267967,82	Картометрический метод	0.10	-
296	444588,69	1268029,10	Картометрический метод	0.10	-
297	444574,33	1268076,54	Картометрический метод	0.10	-
298	444560,29	1268123,91	Картометрический метод	0.10	-
299	444558,08	1268131,25	Картометрический метод	0.10	-
300	444551,48	1268153,38	Картометрический метод	0.10	-
301	444549,19	1268156,16	Картометрический метод	0.10	-
302	444544,17	1268175,02	Картометрический метод	0.10	-
303	444535,53	1268172,82	Картометрический метод	0.10	-
304	444534,61	1268176,54	Картометрический метод	0.10	-
305	444525,40	1268213,55	Картометрический метод	0.10	-
306	444522,09	1268225,15	Картометрический метод	0.10	-
307	444514,63	1268251,39	Картометрический метод	0.10	-
308	444501,69	1268298,96	Картометрический метод	0.10	-
309	444492,69	1268336,49	Картометрический метод	0.10	-
310	444488,95	1268354,83	Картометрический метод	0.10	-
311	444491,67	1268358,81	Картометрический метод	0.10	-
312	444498,72	1268359,88	Картометрический метод	0.10	-
313	444494,01	1268379,26	Картометрический метод	0.10	-
314	444486,52	1268407,62	Картометрический метод	0.10	-
315	444451,84	1268545,05	Картометрический метод	0.10	-
316	444450,70	1268549,45	Картометрический метод	0.10	-
317	444449,64	1268553,55	Картометрический метод	0.10	-
318	444439,64	1268577,81	Картометрический метод	0.10	-
267	444436,69	1268582,50	Картометрический метод	0.10	-

3. Сведения о характерных точках части (частей) границы объекта

Обозначение характерных точек части границы	Координаты, м		Метод определения координат характерной точки	Средняя квадратическая погрешность положения характерной точки (M_t), м	Описание обозначения точки на местности (при наличии)
	X	У			
1	2	3	4	5	6
-	-	-	-	-	-

Приложение 5
к уточнению Правил
землепользования и застройки
сельского поселения Береговой
муниципального района
Шигонский Самарской области

ГРАФИЧЕСКОЕ ОПИСАНИЕ

местоположения границ территориальной зоны

Зона сельскохозяйственного использования в границах населенного пункта (Сх1)

(наименование объекта, местоположение границ которого описано (далее - объект)

Раздел 1

Сведения об объекте		
№ п/п	Характеристики объекта	Описание характеристик
1	2	3
1	Местоположение объекта	Самарская область, муниципальный район Шигонский, сельское поселение Береговой, село Старый Тукшум
2	Площадь объекта +/- величина погрешности определения площади (Р+/- Дельта Р)	21706,14 кв.м
3	Иные характеристики объекта	–

Раздел 2

Сведения о местоположении границ объекта

1. Система координат МСК-63, зона 1

2. Сведения о характерных точках границ объекта

Обозначение характерных точек границ	Координаты, м		Метод определения координат характерной точки	Средняя квадратическая погрешность положения характерной точки (M_t), м	Описание обозначения точки на местности (при наличии)
	X	У			
1	2	3	4	5	6
1	443868,33	1267899,64	Картометрический метод	0.10	-
2	443786,46	1268027,60	Картометрический метод	0.10	-
3	443804,47	1268036,88	Картометрический метод	0.10	-
4	443815,39	1268007,64	Картометрический метод	0.10	-
5	443834,67	1268014,84	Картометрический метод	0.10	-
6	443821,52	1268045,67	Картометрический метод	0.10	-
7	443877,85	1268074,71	Картометрический метод	0.10	-
8	443886,73	1268089,04	Картометрический метод	0.10	-
9	443937,73	1267990,19	Картометрический метод	0.10	-
10	443976,61	1267894,95	Картометрический метод	0.10	-
11	443921,77	1267862,75	Картометрический метод	0.10	-
12	443889,88	1267840,33	Картометрический метод	0.10	-
1	443868,33	1267899,64	Картометрический метод	0.10	-

3. Сведения о характерных точках части (частей) границы объекта

Обозначение характерных точек части границы	Координаты, м		Метод определения координат характерной точки	Средняя квадратическая погрешность положения характерной точки (M_t), м	Описание обозначения точки на местности (при наличии)
	X	У			
1	2	3	4	5	6
-	-	-	-	-	-