

**МИНИСТЕРСТВО ИМУЩЕСТВЕННЫХ ОТНОШЕНИЙ
САМАРСКОЙ ОБЛАСТИ**

ПРИКАЗ

от 13.12.2024 № 2959

**Об утверждении схемы размещения рекламных конструкций
на территории муниципального района Сызранский
Самарской области**

В соответствии с частью 5.8 статьи 19 Федерального закона от 13.03.2006 № 38-ФЗ «О рекламе», пунктом 4 части 2 статьи 3 Закона Самарской области от 29.12.2014 № 134-ГД «О перераспределении полномочий между органами местного самоуправления и органами государственной власти Самарской области в сферах градостроительной деятельности и рекламы на территории Самарской области», руководствуясь Положением о министерстве имущественных отношений Самарской области, утвержденным постановлением Правительства Самарской области от 20.06.2007 № 79, ПРИКАЗЫВАЮ:

1. Согласовать и утвердить прилагаемую схему размещения рекламных конструкций на территории муниципального района Сызранский Самарской области.
2. Контроль за исполнением настоящего приказа возложить на департамент имущественных и земельных отношений министерства имущественных отношений Самарской области.
3. Опубликовать настоящий приказ в средствах массовой информации и в информационно-телекоммуникационной сети Интернет.

4. Настоящий приказ вступает в силу со дня его официального опубликования.

Руководитель департамента
имущественных и земельных
отношений



Т.М. Киселева

УТВЕРЖДЕНА
приказом министерства
имущественных отношений
Самарской области
от 13.12.2024 № 2959

**СХЕМА РАЗМЕЩЕНИЯ РЕКЛАМНЫХ КОНСТРУКЦИЙ
НА ТЕРРИТОРИИ МУНИЦИПАЛЬНОГО РАЙОНА СЫЗРАНСКИЙ САМАРСКОЙ ОБЛАСТИ**

ПРИЛОЖЕНИЕ 1
к схеме размещения рекламных
конструкций на территории
муниципального района
Сызранский Самарской области

АДРЕСНАЯ ПРОГРАММА РАЗМЕЩЕНИЯ РЕКЛАМНЫХ КОНСТРУКЦИЙ
НА ТЕРРИТОРИИ МУНИЦИПАЛЬНОГО РАЙОНА СЫЗРАНСКИЙ САМАРСКОЙ ОБЛАСТИ

Адресная программа размещения рекламных конструкций на территории муниципального района Сызранский

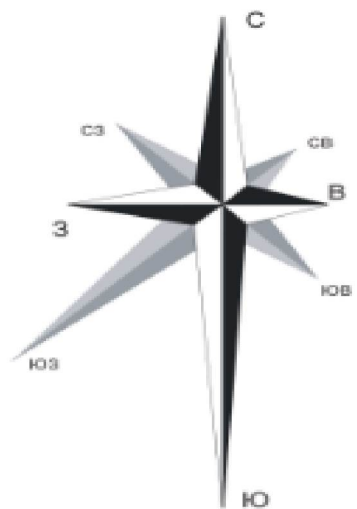
№ п/п	Адрес установки и эксплуатации рекламной конструкции	Координаты места установки рекламной конструкции		Адрес и конструктивная часть здания, строения, сооружения (при наличии)	Номер рекламной конструкции по карте	Вид рекламной конструкции	Тип рекламной конструкции	Размер рекламной конструкции, м	Количество сторон рекламной конструкции	Общая площадь информационного поля рекламной конструкции, кв. метров	Тип и название объекта недвижимого имущества	Собственник или законный владелец имущества, к которому присоединяется рекламная конструкция	Кадастровый номер имущества, к которому присоединяется рекламная конструкция	Номер и дата выписки из Единого государственного реестра прав на недвижимое имущество и сделок с ним
		X	Y											
1	Самарская область, м.р. Сызранский район, М-5 Урал, 907-ой км	389597.092	1281899.189	М-5	1	Щитовая установка с размером рекламного поля одной поверхности 3 м x 6 м со статической и динамической сменой изображения	Щитовая установка большого формата	3x6	2	36	земельный участок	Государственный кадастровый учет объектов недвижимого имущества не осуществлен	Государственный кадастровый учет объектов недвижимого имущества не осуществлен	Государственный кадастровый учет объектов недвижимого имущества не осуществлен
2	Самарская область, м.р. Сызранский район, М-5 Урал, 891-ый км	388742.589	1265832.621	М-5	2	Щитовая установка с размером рекламного поля одной поверхности 3 м x 6 м со статической и динамической сменой изображения	Щитовая установка большого формата	3x6	2	36	земельный участок	Государственный кадастровый учет объектов недвижимого имущества не осуществлен	Государственный кадастровый учет объектов недвижимого имущества не осуществлен	Государственный кадастровый учет объектов недвижимого имущества не осуществлен
3	Самарская область, м.р. Сызранский район, М-5 Урал, 871-ый км	387083.151	1246388.566	М-5	3	Щитовая установка с размером рекламного поля одной поверхности 3 м x 6 м со статической и динамической сменой изображения	Щитовая установка большого формата	3x6	2	36	земельный участок	Государственный кадастровый учет объектов недвижимого имущества не осуществлен	Государственный кадастровый учет объектов недвижимого имущества не осуществлен	Государственный кадастровый учет объектов недвижимого имущества не осуществлен

ПРИЛОЖЕНИЕ 2
к схеме размещения рекламных
конструкций на территории
муниципального района
Сызранский Самарской области

КАРТА РАЗМЕЩЕНИЯ РЕКЛАМНЫХ КОНСТРУКЦИЙ
НА ТЕРРИТОРИИ МУНИЦИПАЛЬНОГО РАЙОНА СЫЗРАНСКИЙ САМАРСКОЙ ОБЛАСТИ

СХЕМА РАЗМЕЩЕНИЯ РЕКЛАМНЫХ КОНСТРУКЦИЙ НА ТЕРРИТОРИИ МУНИЦИПАЛЬНОГО РАЙОНА СЫЗРАНСКИЙ

[МСК-63 зона 1 Самарская область](#)



Фрагмент № 1

Координаты рекламной конструкции		Номер рекламной конструкции по схеме
X	Y	
389597.092	1281899.189	1

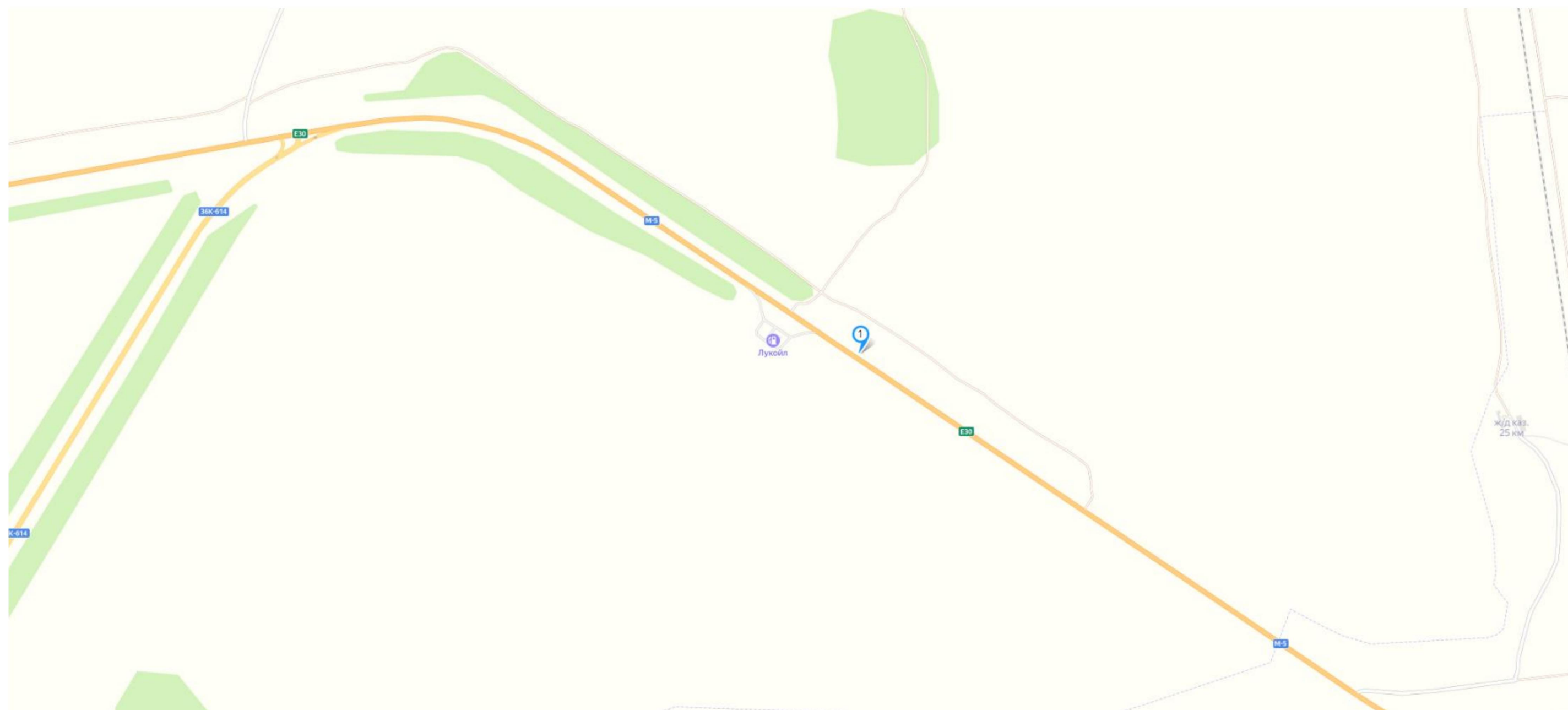
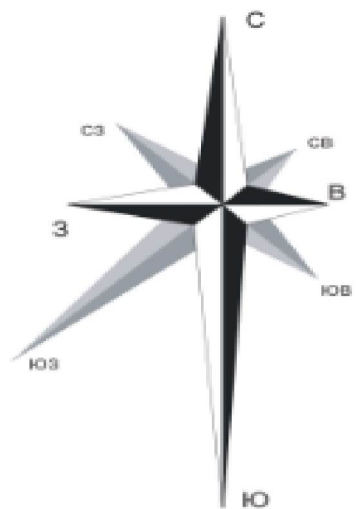


СХЕМА РАЗМЕЩЕНИЯ РЕКЛАМНЫХ КОНСТРУКЦИЙ НА ТЕРРИТОРИИ МУНИЦИПАЛЬНОГО РАЙОНА СЫЗРАНСКИЙ

[МСК-63 зона 1 Самарская область](#)

Фрагмент № 2



Координаты рекламной конструкции		Номер рекламной конструкции по схеме
X	Y	
388742.589	1265832.621	2

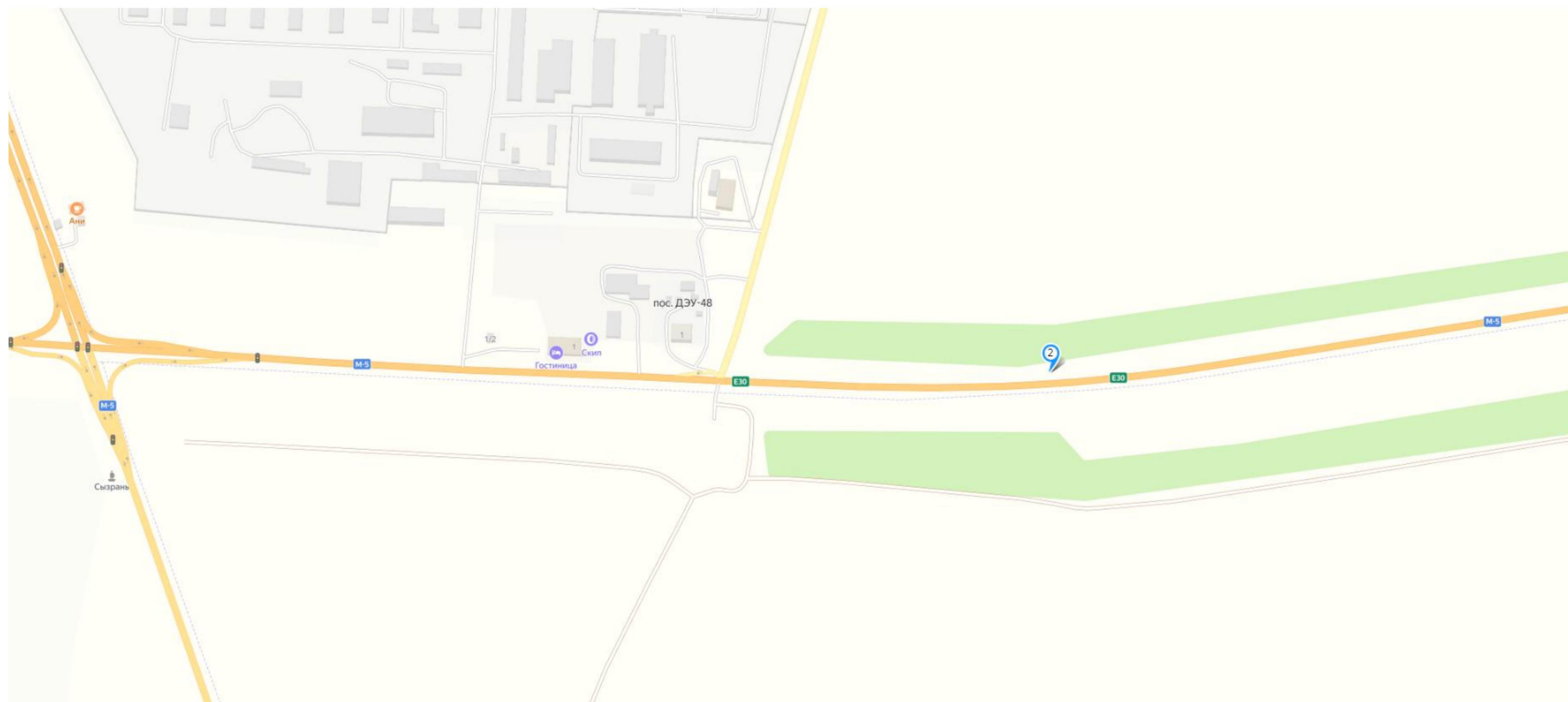
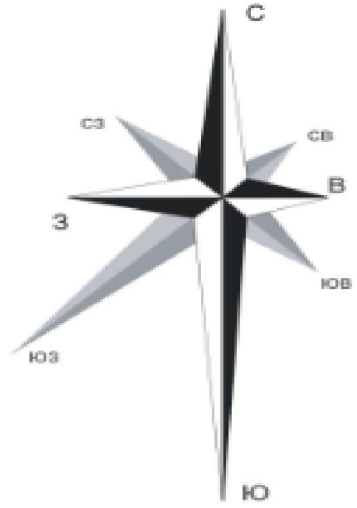


СХЕМА РАЗМЕЩЕНИЯ РЕКЛАМНЫХ КОНСТРУКЦИЙ НА ТЕРРИТОРИИ МУНИЦИПАЛЬНОГО РАЙОНА СЫЗРАНСКИЙ

[МСК-63 зона 1 Самарская область](#)



Фрагмент № 3

Координаты рекламной конструкции		Номер рекламной конструкции по схеме
X	Y	
387083.151	1246388.566	3

