




**МИНИСТЕРСТВО
ИМУЩЕСТВЕННЫХ
ОТНОШЕНИЙ
САМАРСКОЙ ОБЛАСТИ**



ПРИКАЗ

16.08.2024 № 1758

Об утверждении схемы размещения рекламных конструкций
на территории муниципального района Красноярский
Самарской области

В соответствии с частью 5.8 статьи 19 Федерального закона от 13.03.2006 № 38-ФЗ «О рекламе», пунктом 4 части 2 статьи 3 Закона Самарской области от 29.12.2014 № 134-ГД «О перераспределении полномочий между органами местного самоуправления и органами государственной власти Самарской области в сферах градостроительной деятельности и рекламы на территории Самарской области», руководствуясь Положением о министерстве имущественных отношений Самарской области, утвержденным постановлением Правительства Самарской области от 20.06.2007 № 79, ПРИКАЗЫВАЮ:

1. Согласовать и утвердить прилагаемую схему размещения рекламных конструкций на территории муниципального района Красноярский Самарской области.
2. Контроль за исполнением настоящего приказа возложить на департамент имущественных и земельных отношений министерства имущественных отношений Самарской области.
3. Опубликовать настоящий приказ в средствах массовой информации и в информационно-телекоммуникационной сети Интернет.

4. Настоящий приказ вступает в силу со дня его официального опубликования.

Руководитель департамента
имущественных и земельных
отношений



Т.М. Киселева

УТВЕРЖДЕНА
приказом министерства
имущественных отношений
Самарской области
от 16.08.2024 № 1758

**СХЕМА РАЗМЕЩЕНИЯ РЕКЛАМНЫХ КОНСТРУКЦИЙ
НА ТЕРРИТОРИИ МУНИЦИПАЛЬНОГО РАЙОНА КРАСНОЯРСКИЙ САМАРСКОЙ ОБЛАСТИ**

ПРИЛОЖЕНИЕ 1
к схеме размещения рекламных
конструкций на территории
муниципального района
Красноярский Самарской области

АДРЕСНАЯ ПРОГРАММА РАЗМЕЩЕНИЯ РЕКЛАМНЫХ КОНСТРУКЦИЙ
НА ТЕРРИТОРИИ МУНИЦИПАЛЬНОГО РАЙОНА КРАСНОЯРСКИЙ САМАРСКОЙ ОБЛАСТИ

Адресная программа размещения рекламных конструкций на территории муниципального района Красноярский

№ п/п	Адрес установки и эксплуатации рекламной конструкции	Координаты места установки рекламной конструкции		Адрес и конструктивная часть здания, строения, сооружения (при наличии)	Номер рекламной конструкции на карте	Вид рекламной конструкции	Тип рекламной конструкции	Размер рекламной конструкции, м	Количество сторон рекламной конструкции	Общая площадь информационного поля рекламной конструкции, кв. метров	Тип и название объекта недвижимого имущества	Собственник или законный владелец имущества, к которому присоединяется рекламная конструкция	Кадастровый номер имущества, к которому присоединяется рекламная конструкция	Номер и дата выписки из Единого государственного реестра прав на недвижимое имущество и сделок с ним
		X	Y											
1	Самарская область, м.р. Красноярский, автомобильная дорога федерального значения «Подъезд к г. Самара от автомобильной дороги федерального значения общего пользования М-5 «Урал» 1 км + 800 м (справа)	410555.895	1386265.729	М5	1	Щитовая установка с размером рекламного поля одной поверхности 3 м x 6 м со статической и динамической сменной изображения	Стационарная	3x6	2	36	земельный участок	Государственный кадастровый учет объектов недвижимого имущества не осуществлен	Государственный кадастровый учет объектов недвижимого имущества не осуществлен	Государственный кадастровый учет объектов недвижимого имущества не осуществлен
2	Самарская область, м.р. Красноярский, автомобильная дорога федерального значения общего пользования «Подъезд к г. Самара от автомобильной дороги федерального значения общего пользования М-5 «Урал» 1 км + 900 м (справа)	410463.064	1386224.422	М5	2	Щитовая установка с размером рекламного поля одной поверхности 3 м x 6 м со статической и динамической сменной изображения	Стационарная	3x6	2	36	земельный участок	Государственный кадастровый учет объектов недвижимого имущества не осуществлен	Государственный кадастровый учет объектов недвижимого имущества не осуществлен	Государственный кадастровый учет объектов недвижимого имущества не осуществлен
3	Самарская область, м.р. Красноярский, с. Красный Яр (ул. Комсомольская, напротив Яр парк)	420519.067	1390004.592	Комсомольская	3	Щитовая установка с размером рекламного поля одной поверхности 3 м x 6 м со статической и динамической сменной изображения	Стационарная	3x6	2	36	земельный участок	Самарская область	63:26:0000000:5192	№ КУВИ-001/2024-181682108 от 12.07.2024
4	Самарская область, м.р. Красноярский, пгт. Волжский, ул. М. Горького, д. 76	413861.590	1372163.574	М. Горького	4	Щитовая установка с размером рекламного поля одной поверхности 3 м x 6 м со статической и динамической сменной изображения	Стационарная	3x6	2	36	земельный участок	Шатило Ю.А.	63:26:1804008:327	№ КУВИ-001/2024-181685198 от 12.07.2024
5	Самарская область, м.р. Красноярский, пгт. Волжский, ул. Кржижановского, в районе д. № 1	412911.682	1372738.758	Кржижановского	5	Щитовая установка с размером рекламного поля одной поверхности 3 м x 6 м со статической и динамической сменной изображения	Стационарная	3x6	2	36	земельный участок	Святкин И.В.	63:26:1804012:264	№ КУВИ-001/2024-181684413 от 12.07.2024
6	Самарская область, м.р. Красноярский, автомобильная дорога федерального значения общего пользования «Подъезд к г. Самара от автомобильной дороги федерального значения общего пользования М-5 «Урал» 3 км + 600 м (слева)	408955.987	1385516.99	М5	7	Щитовая установка с размером рекламного поля одной поверхности 3 м x 6 м со статической и динамической сменной изображения	Стационарная	3x6	2	36	земельный участок	Государственный кадастровый учет объектов недвижимого имущества не осуществлен	Государственный кадастровый учет объектов недвижимого имущества не осуществлен	Государственный кадастровый учет объектов недвижимого имущества не осуществлен
7	Самарская область, м.р. Красноярский, п.г.т. Волжский, ул. Лесная (слева), напротив д. 34	414064.089	1371631.737	Лесная	8	Щитовая установка с размером рекламного поля одной поверхности 3 м x 6 м со статической и динамической сменной изображения	Стационарная	3x6	2	36	земельный участок	Государственный кадастровый учет объектов недвижимого имущества не осуществлен	Государственный кадастровый учет объектов недвижимого имущества не осуществлен	Государственный кадастровый учет объектов недвижимого имущества не осуществлен

8	Самарская область, м.р. Красноярский, с. Красный Яр, ул. Комсомольская, в 10 м от пересечения с ул. Промысловая	420350.410	1390086.744	Комсомольская	9	Щитовая установка с размером рекламного поля одной поверхности 3 м x 6 м со статической и динамической сменной изображения	Стационарная	3x6	2	36	земельный участок	Самарская область	63.26.0000000.5192	№ КУВИ-001/2024-181682108 от 12.07.2024
9	Самарская область, м.р. Красноярский, п. Берса, аэропорт "Самара" в районе здания № 51, строение 1	422167.61	1372762.51	M5	10	Стела	Стационарная	2 м x 8 м	2	32	Земельный участок	Самарская область	63.26.0000000.880	№ КУВИ-001/2024-181683209 от 12.07.2024
10	Самарская область, м.р. Красноярский, автомобильная дорога федерального значения общего пользования М-5 «Урал» 1014 км + 500 м (слева)	420631.902	1371315.822	M5	11	Щитовая установка с размером рекламного поля одной поверхности 3 м x 6 м со статической и динамической сменной изображения	Стационарная	3x6	2	36	земельный участок	Государственный кадастровый учет объектов недвижимого имущества не осуществлен	Государственный кадастровый учет объектов недвижимого имущества не осуществлен	Государственный кадастровый учет объектов недвижимого имущества не осуществлен
11	Самарская область, м.р. Красноярский, п.г.т. Волжский, ул. М. Горького, участок 2Е	412566.945	1372810.263	М. Горького	12	Щитовая установка с размером рекламного поля одной поверхности 3 м x 6 м со статической, динамической и и электронно-цифровой сменной изображения	Стационарная	3x6	2	36	земельный участок	ООО "Авто-Транзит-Сервис"	63:26:1804013.66	№ КУВИ-001/2024-181693386 от 12.07.2024
12	Самарская область, м.р. Красноярский, автомобильная дорога федерального значения общего пользования М-5 «Урал» 1033 км + 900 м (справа)	412983.798	1387853.209	M5	13	Щитовая установка с размером рекламного поля одной поверхности 3 м x 6 м со статической и динамической сменной изображения	Стационарная	3x6	2	36	земельный участок	Государственный кадастровый учет объектов недвижимого имущества не осуществлен	Государственный кадастровый учет объектов недвижимого имущества не осуществлен	Государственный кадастровый учет объектов недвижимого имущества не осуществлен
13	Самарская область, м.р. Красноярский, с. Красный Яр, ул. Комсомольская, 140 м до перекрестка с ул. Промысловая (справа)	420203.064	1390144.964	Комсомольская	19	Щитовая установка с размером рекламного поля одной поверхности 3 м x 6 м со статической и динамической сменной изображения	Стационарная	3x6	2	36	земельный участок	Самарская область	63:26:0000000.5192	№ КУВИ-001/2024-181682108 от 12.07.2024
14	Самарская область, м.р. Красноярский, с. Красный Яр, ул. Комсомольская, напротив д. 1 по ул. Приусадебная	423363.039	1390363.000	Комсомольская	24	Щитовая установка с размером рекламного поля одной поверхности 3 м x 6 м со статической и динамической сменной изображения	Стационарная	3x6	2	36	земельный участок	Самарская область	63:26:0000000.864	№ КУВИ-001/2024-181682676 от 12.07.2024
15	Самарская область, м.р. Красноярский, п.г.т. Новосемейкино, 150 м севернее участка № 52А по пер. Рабочий	408662.397	1386667.142	-	25	Щитовая установка с размером рекламного поля одной поверхности 3 м x 6 м со статической и динамической сменной изображения	Стационарная	3x6	2	36	земельный участок	Государственный кадастровый учет объектов недвижимого имущества не осуществлен	Государственный кадастровый учет объектов недвижимого имущества не осуществлен	Государственный кадастровый учет объектов недвижимого имущества не осуществлен
16	Самарская область, м.р. Красноярский, 2 км + 529 м слева автодороги Урал-Красный Яр-Городищовка	420625.112	1389973.79	-	30	Щитовая установка с размером рекламного поля одной поверхности 3 м x 6 м со статической и динамической сменной изображения	Стационарная	3x6	2	36	земельный участок	Самарская область	63.26.0000000.5192	№ КУВИ-001/2024-181682108 от 12.07.2024

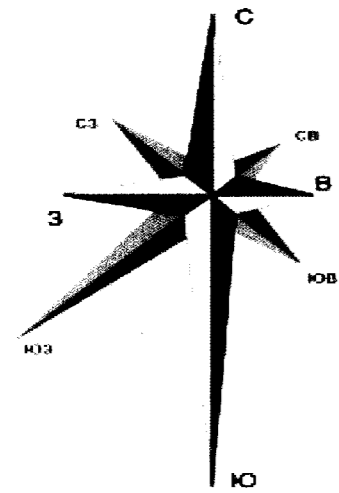
17	Самарская область, м.р. Красноярский, 2 км + 582 м справа автодороги Урал-Красный Яр-Городиовка	420647.704	1389996.878	-	31	Щитовая установка с размером рекламного поля одной поверхности 3 м x 6 м со статической и динамической сменной изображения	Стационарная	3x6	2	36	земельный участок	Самарская область	63.26.0000000:5192	№ КУВИ-001/2024-181682108 от 12.07.2024
18	Самарская область, м.р. Красноярский, 2 км + 060 м справа автодороги Урал-Красный Яр-Городиовка	420164.752	1390159.284	-	33	Щитовая установка с размером рекламного поля одной поверхности 3 м x 6 м со статической и динамической сменной изображения	Стационарная	3x6	2	36	земельный участок	Самарская область	63.26.0000000:5192	№ КУВИ-001/2024-181682108 от 12.07.2024

ПРИЛОЖЕНИЕ 2
к схеме размещения рекламных
конструкций на территории
муниципального района
Красноярский Самарской области

КАРТА РАЗМЕЩЕНИЯ РЕКЛАМНЫХ КОНСТРУКЦИЙ
НА ТЕРРИТОРИИ МУНИЦИПАЛЬНОГО РАЙОНА КРАСНОЯРСКИЙ САМАРСКОЙ ОБЛАСТИ

СХЕМА РАЗМЕЩЕНИЯ РЕКЛАМНЫХ КОНСТРУКЦИЙ НА ТЕРРИТОРИИ МУНИЦИПАЛЬНОГО РАЙОНА КРАСНОЯРСКИЙ

МСК-63 зона 1 Самарская область



Фрагмент № 1

Координаты рекламной конструкции		Номер рекламной конструкции по схеме
X	Y	
412911.682	1372738.758	5
412566.945	1372810.263	12

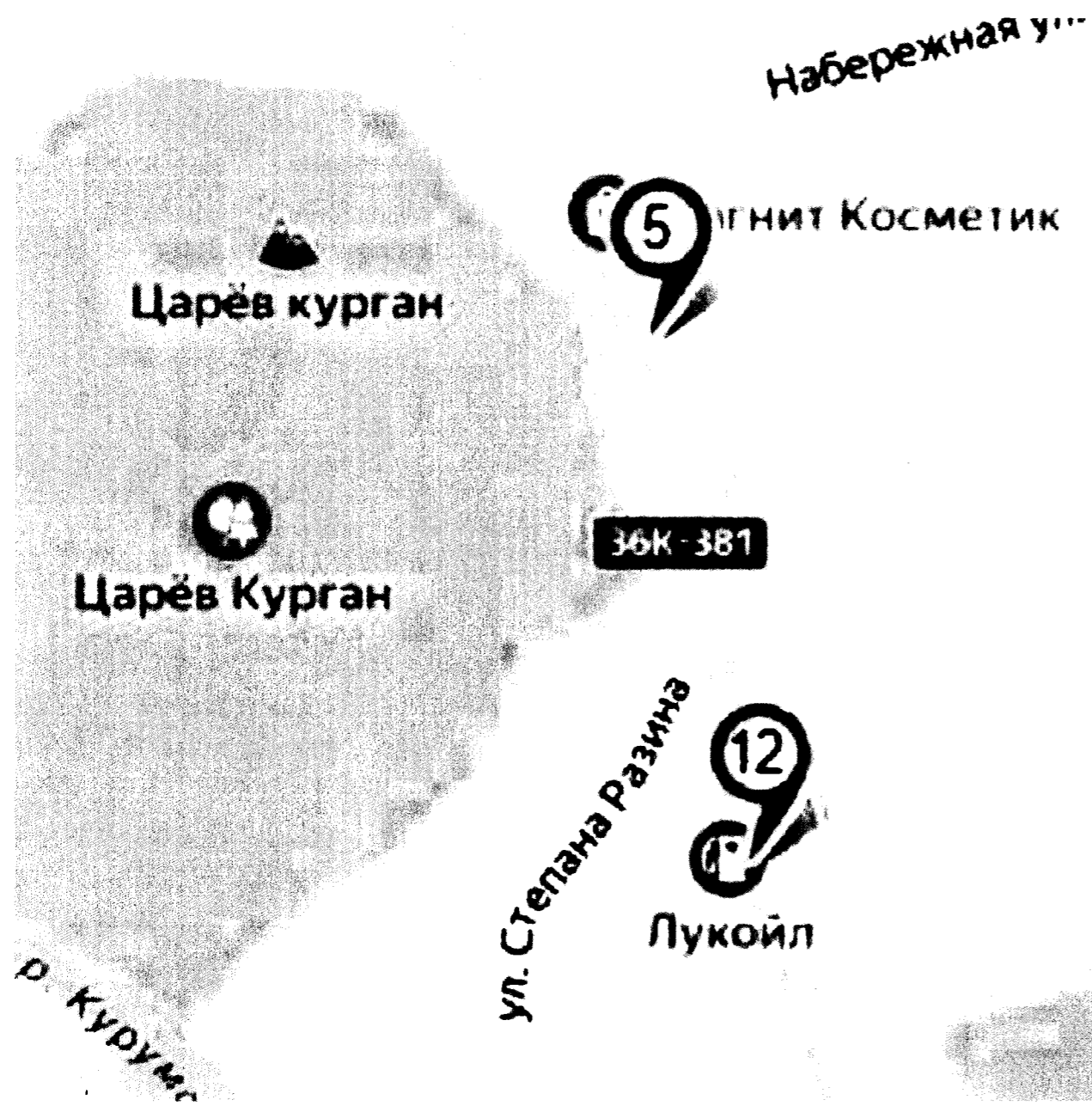
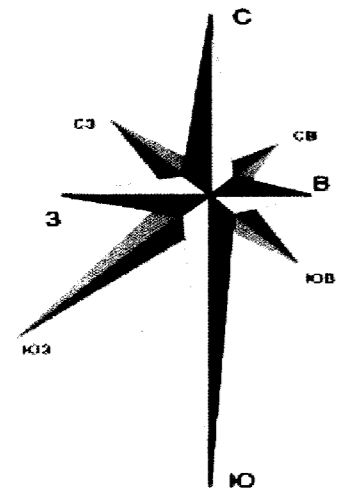


СХЕМА РАЗМЕЩЕНИЯ РЕКЛАМНЫХ КОНСТРУКЦИЙ НА ТЕРРИТОРИИ МУНИЦИПАЛЬНОГО РАЙОНА КРАСНОЯРСКИЙ

МСК-63 зона 1 Самарская область

Фрагмент № 2



Координаты рекламной конструкции		Номер рекламной конструкции по схеме
X	Y	
413861.590	1372163.574	4
414064.089	1371631.737	8

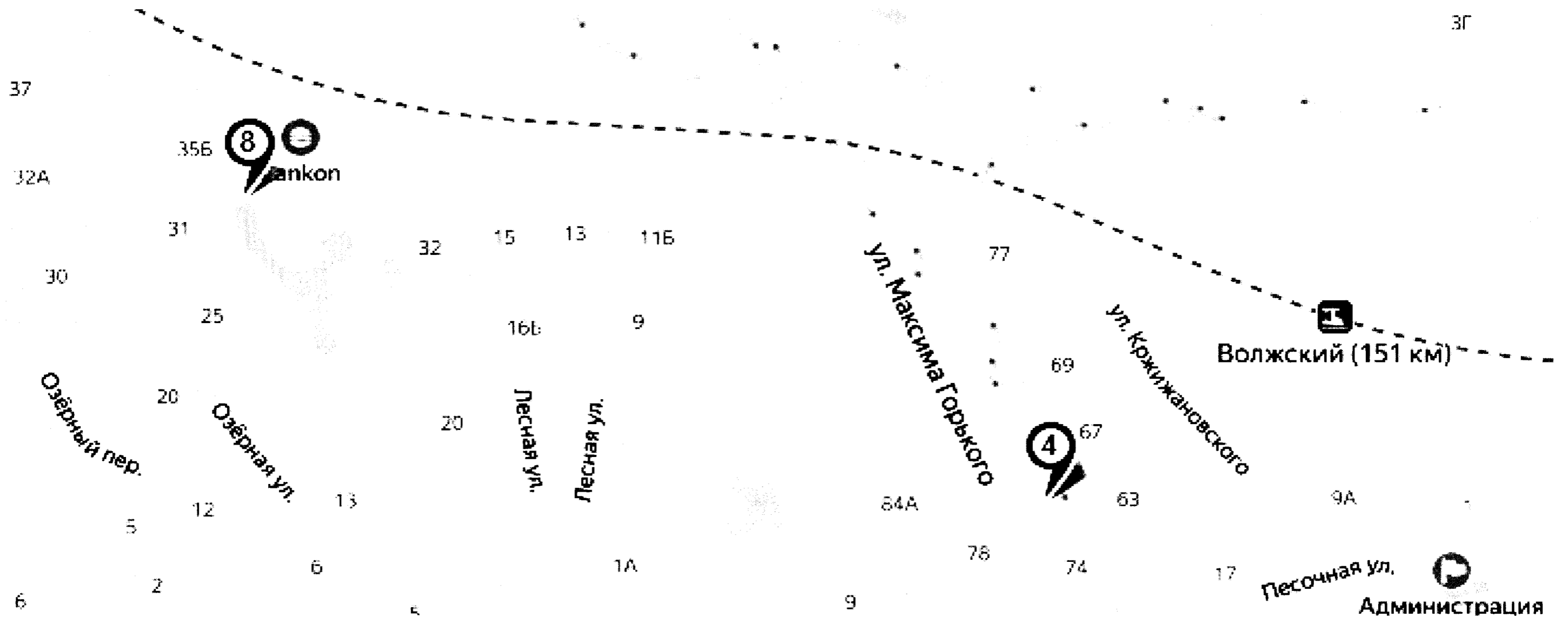
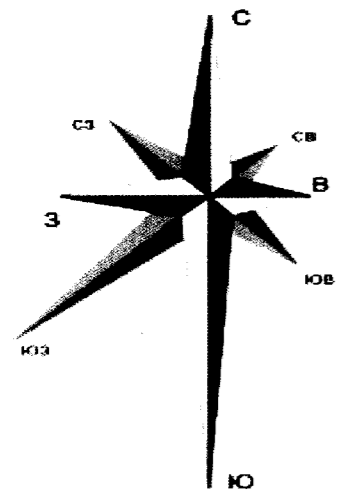


СХЕМА РАЗМЕЩЕНИЯ РЕКЛАМНЫХ КОНСТРУКЦИЙ НА ТЕРРИТОРИИ МУНИЦИПАЛЬНОГО РАЙОНА КРАСНОЯРСКИЙ

МСК-63 зона 1 Самарская область

Фрагмент № 3



Координаты рекламной конструкции		Номер рекламной конструкции по схеме
X	Y	
410555.895	1386265.729	1
410463.064	1386224.422	2

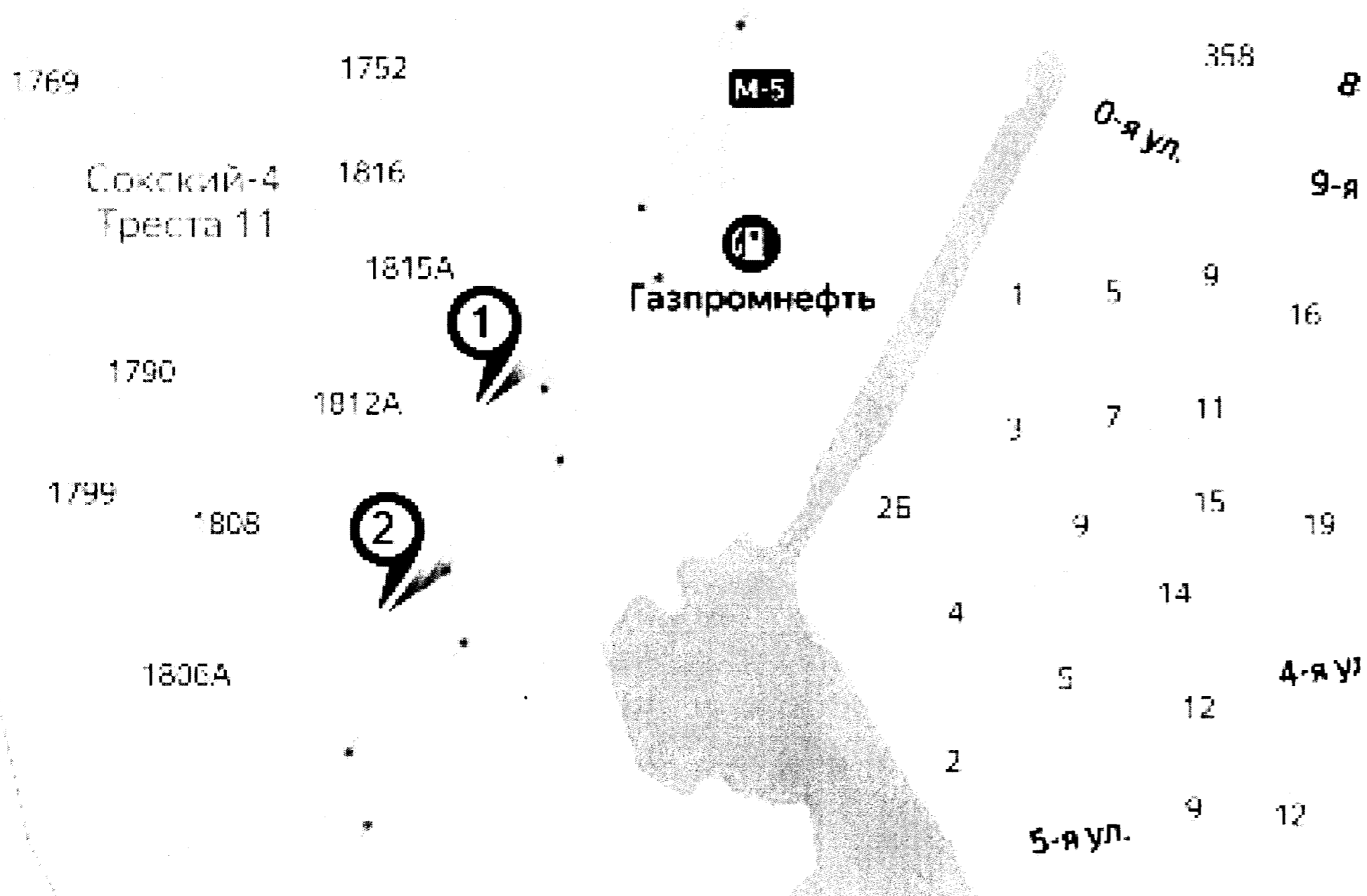
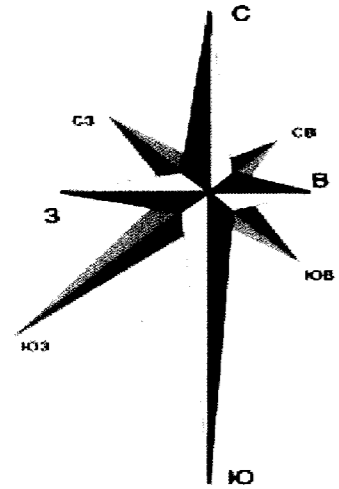


СХЕМА РАЗМЕЩЕНИЯ РЕКЛАМНЫХ КОНСТРУКЦИЙ НА ТЕРРИТОРИИ МУНИЦИПАЛЬНОГО РАЙОНА КРАСНОЯРСКИЙ

МСК-63 зона 1 Самарская область

Фрагмент № 4



Координаты рекламной конструкции		Номер рекламной конструкции по схеме
X	Y	
408955.987	1385516.99	7
408662.397	1386667.142	25

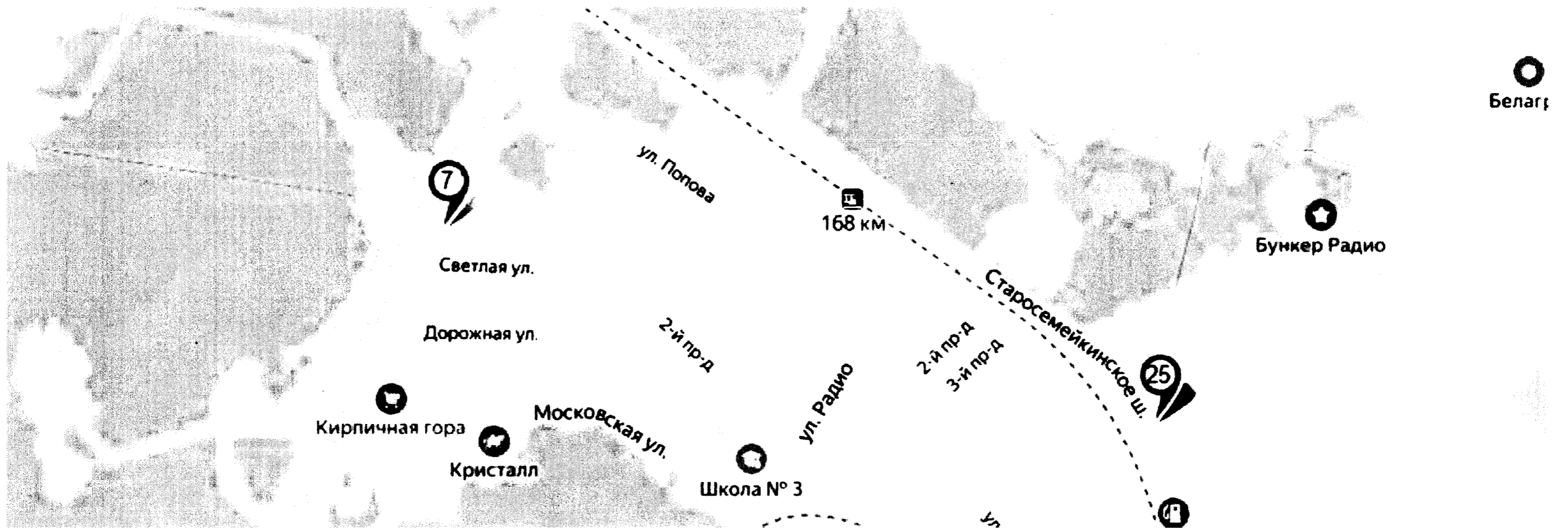
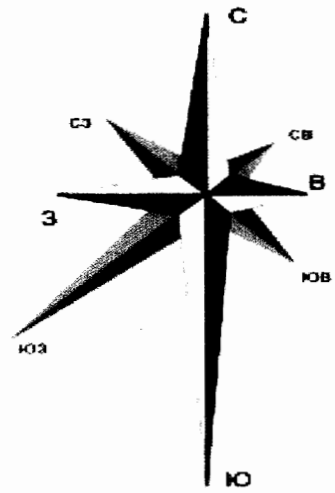


СХЕМА РАЗМЕЩЕНИЯ РЕКЛАМНЫХ КОНСТРУКЦИЙ НА ТЕРРИТОРИИ МУНИЦИПАЛЬНОГО РАЙОНА КРАСНОЯРСКИЙ

МСК-63 зона 1 Самарская область

Фрагмент № 5



Координаты рекламной конструкции		Номер рекламной конструкции по схеме
X	Y	
422167.61	1372762.51	10
420631.902	1371315.822	11

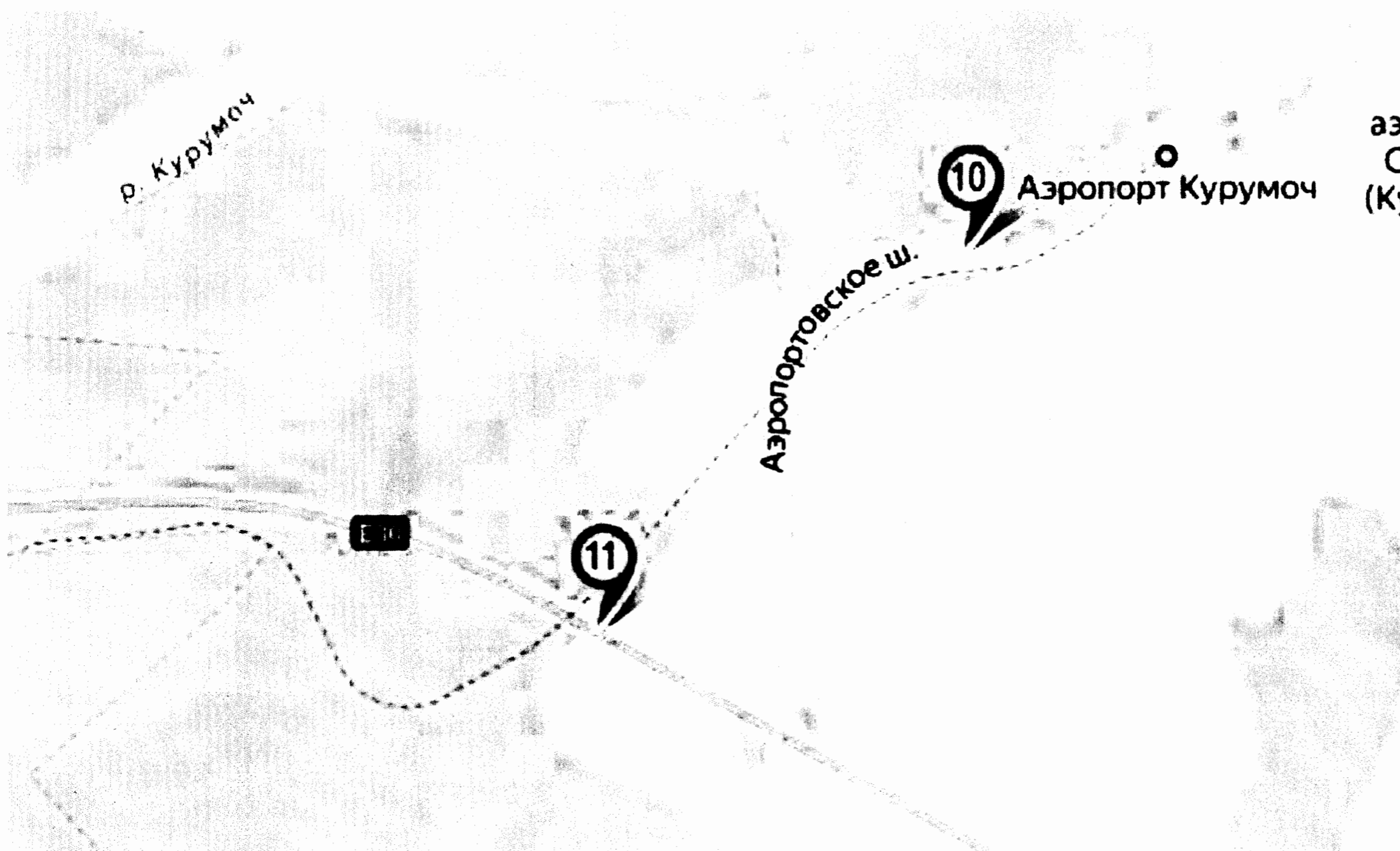
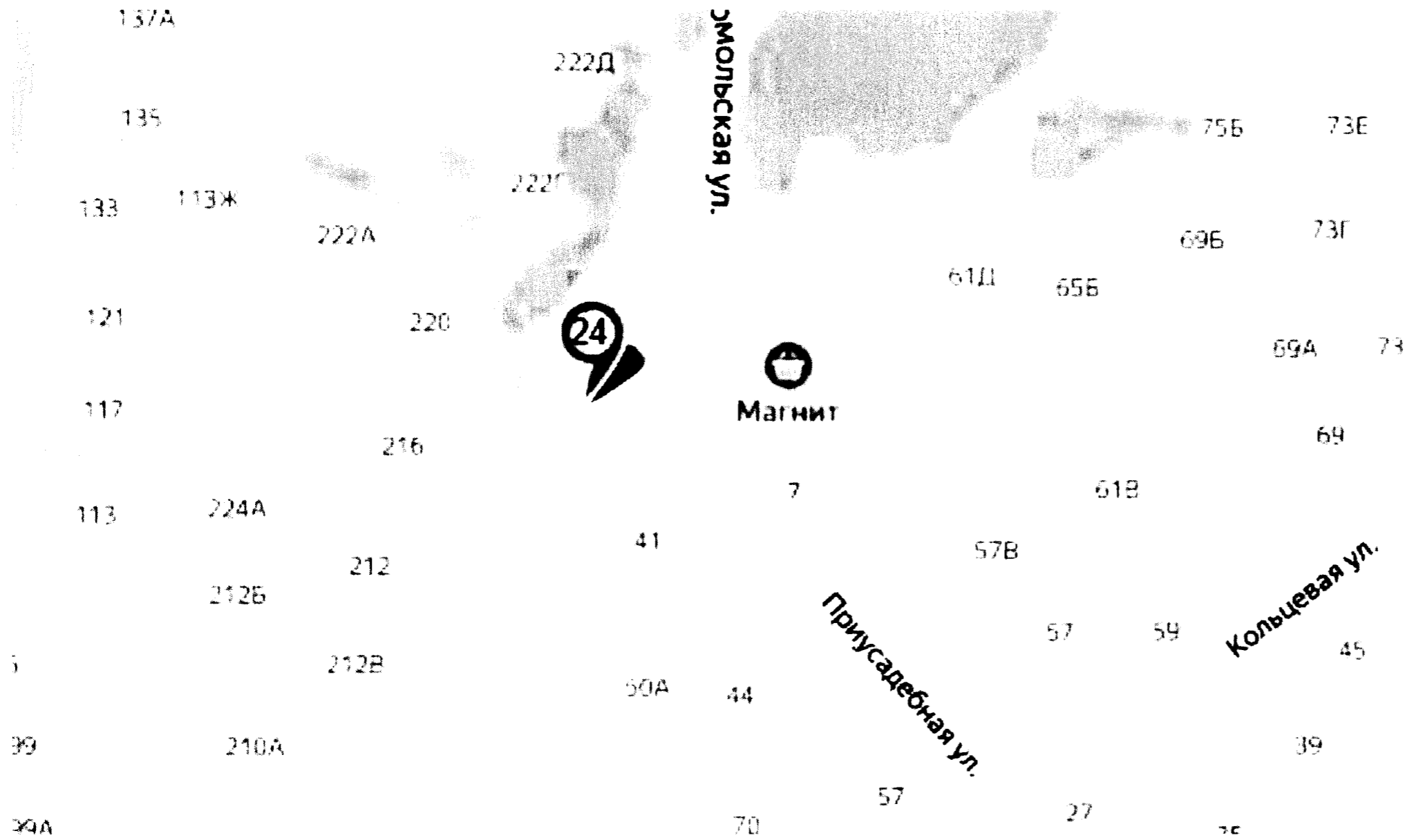
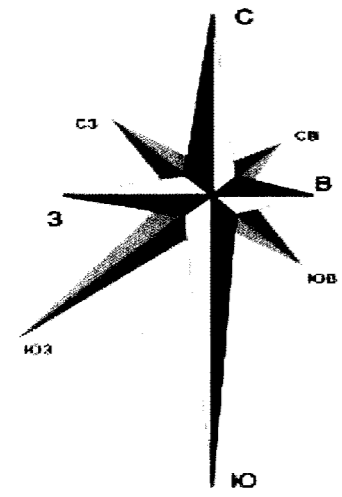


СХЕМА РАЗМЕЩЕНИЯ РЕКЛАМНЫХ КОНСТРУКЦИЙ НА ТЕРРИТОРИИ МУНИЦИПАЛЬНОГО РАЙОНА КРАСНОЯРСКИЙ

МСК-63 зона 1 Самарская область

Фрагмент № 6

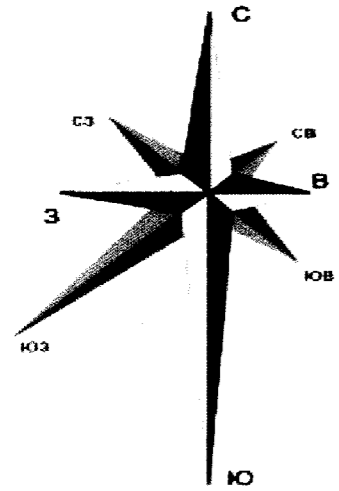


Координаты рекламной конструкции		Номер рекламной конструкции по схеме
X	Y	
423363.039	1390363.000	24

СХЕМА РАЗМЕЩЕНИЯ РЕКЛАМНЫХ КОНСТРУКЦИЙ НА ТЕРРИТОРИИ МУНИЦИПАЛЬНОГО РАЙОНА КРАСНОЯРСКИЙ

МСК-63 зона 1 Самарская область

Фрагмент № 7



Координаты рекламной конструкции		Номер рекламной конструкции по схеме
X	Y	
420519.067	1390004.592	3
420625.112	1389973.79	30
420647.704	1389996.878	31

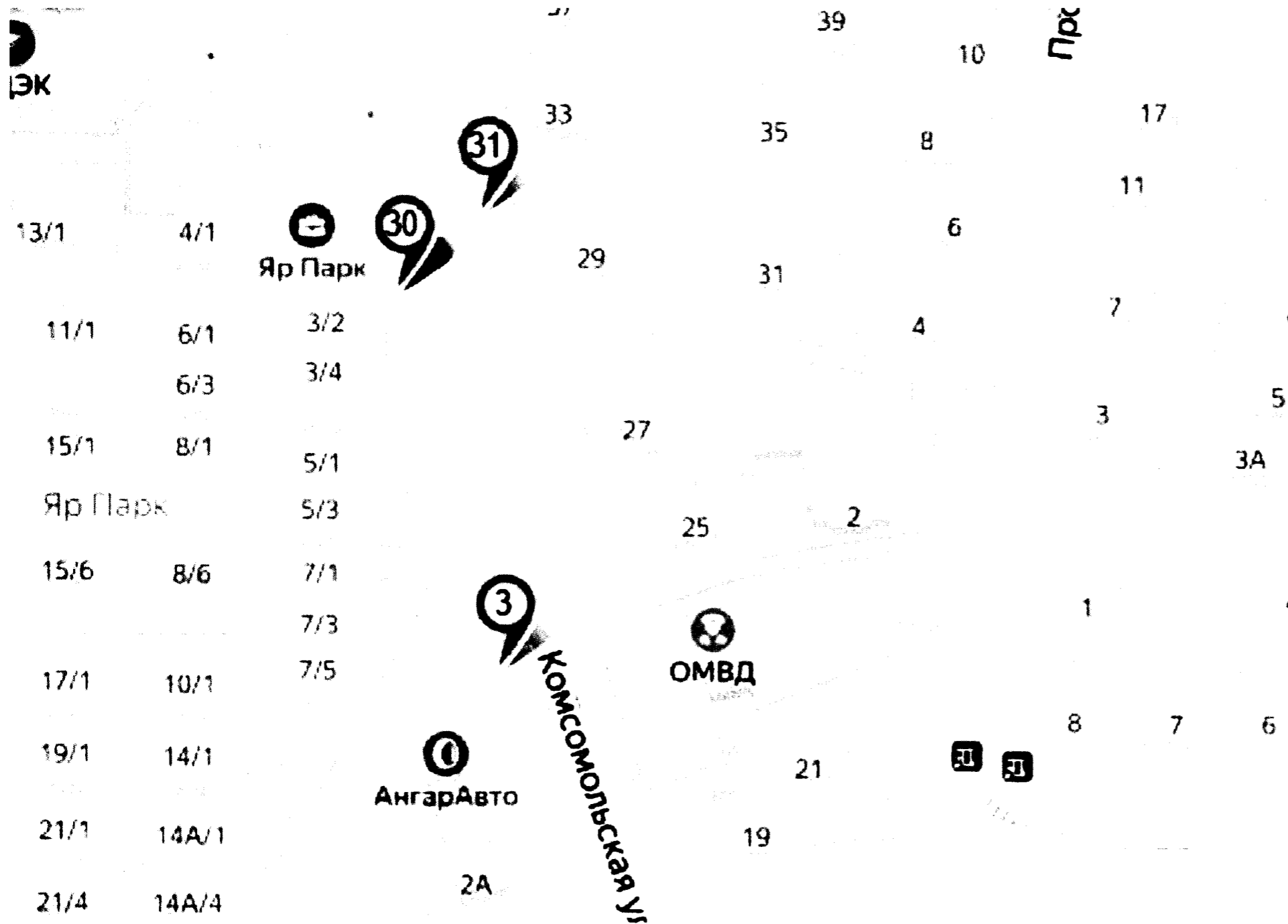
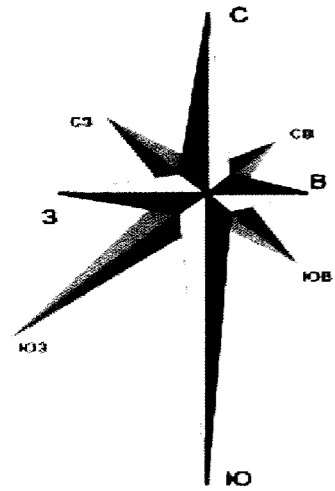


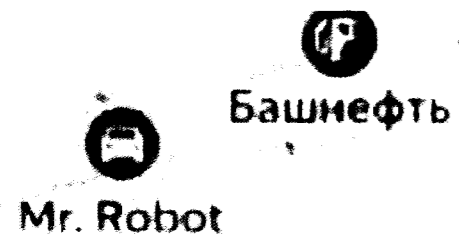
СХЕМА РАЗМЕЩЕНИЯ РЕКЛАМНЫХ КОНСТРУКЦИЙ НА ТЕРРИТОРИИ МУНИЦИПАЛЬНОГО РАЙОНА КРАСНОЯРСКИЙ

МСК-63 зона 1 Самарская область



Фрагмент № 8

Координаты рекламной конструкции		Номер рекламной конструкции по схеме
X	Y	
420350.410	1390086.744	9
420203.064	1390144.964	19
420164.752	1390159.284	33



1Ак1

9А



Автозапчасти

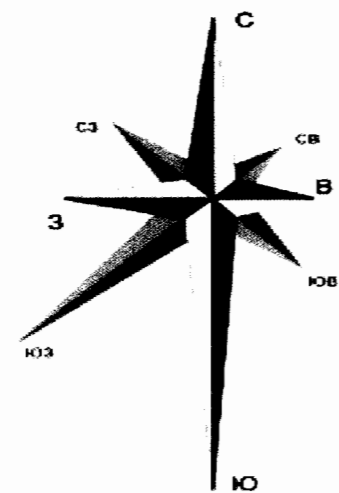
КОМСОМОЛЬСКАЯ УЛ.



СХЕМА РАЗМЕЩЕНИЯ РЕКЛАМНЫХ КОНСТРУКЦИЙ НА ТЕРРИТОРИИ МУНИЦИПАЛЬНОГО РАЙОНА КРАСНОЯРСКИЙ

МСК-63 зона 1 Самарская область

Фрагмент № 9



Координаты рекламной конструкции		Номер рекламной конструкции по схеме
X	Y	
412983.798	1387853.209	13

