



23/393

Министерство транспорта и автомобильных дорог
Самарской области

ПРИКАЗ

«11» 12 2023

№ 393

Об установлении зоны с особыми условиями использования территории –
придорожной полосы автомобильной дороги общего пользования
регионального значения в Самарской области
Тольятти – Узюково - Димитровград, расположенной
в муниципальном районе Ставропольский Самарской области

В соответствии с Земельным кодексом Российской Федерации, статьей 26 Федерального закона от 08.11.2007 № 257-ФЗ «Об автомобильных дорогах и о дорожной деятельности в Российской Федерации и о внесении изменений в отдельные законодательные акты Российской Федерации», частью 10 статьи 26 Федерального закона от 03.08.2018 № 342-ФЗ «О внесении изменений в Градостроительный кодекс Российской Федерации и отдельные законодательные акты Российской Федерации», руководствуясь Положением о министерстве транспорта и автомобильных дорог Самарской области, утвержденным постановлением Правительства Самарской области от 20.06.2007 № 89, ПРИКАЗЫВАЮ:

1. Установить зону с особыми условиями использования территории – придорожную полосу автомобильной дороги общего пользования регионального значения в Самарской области Тольятти – Узюково - Димитровград, расположенной в муниципальном районе Ставропольский Самарской области (далее – Зона с особыми условиями использования территорий), в размере пятидесяти метров согласно сведениям

о границах Зоны с особыми условиями использования территории, включающим графическое описание местоположения границ (Приложение № 1) и перечень координат характерных точек границ в системе координат, установленной для ведения Единого государственного реестра недвижимости (Приложение № 2).

2. Определить, что в соответствии с частью 8 статьи 26 Федерального закона № 257-ФЗ «Об автомобильных дорогах и о дорожной деятельности в Российской Федерации и о внесении изменений в отдельные законодательные акты Российской Федерации» собственники земельных участков, землепользователи, землевладельцы и арендаторы земельных участков, находящихся в границах придорожной полосы, установленной согласно пункту 1 настоящего приказа, обязаны при строительстве, реконструкции в границах придорожной полосы автомобильной дороги объектов капитального строительства, объектов, предназначенных для осуществления дорожной деятельности, объектов дорожного сервиса, установка рекламных конструкций, информационных щитов и указателей обратиться в министерство транспорта и автомобильных дорог Самарской области за получением согласия в письменной форме.

3. Согласие содержит технические требования и условия, подлежащие обязательному исполнению лицами, осуществляющими строительство, реконструкцию в границах придорожных полос автомобильной дороги таких объектов, установку рекламных конструкций, информационных щитов и указателей, и выдается министерством транспорта и автомобильных дорог Самарской области в рамках предоставления государственной услуги по согласованию строительства, реконструкции в границах придорожных полос автомобильной дороги регионального или межмуниципального значения в Самарской области объекта капитального строительства, объекта, предназначенного для осуществления дорожной деятельности, объекта дорожного сервиса, установки рекламной конструкции, информационного щита и указателя.

4. Управлению землеустроительной деятельности департамента планирования и развития дорожного хозяйства:

обеспечить обозначение границ Зоны с особыми условиями использования территории на местности опознавательными (информационными) знаками;

в течение семи рабочих дней со дня принятия настоящего приказа направить копию настоящего приказа главе городского округа Тольятти, главе муниципального района Ставропольский, главам сельских поселений Васильевка, Узюково, Мусорка, Кирилловка муниципального района Ставропольский Самарской области;

обеспечить внесение в Единый государственный реестр недвижимости сведений о Зоне с особыми условиями использования территории.

5. Контроль за исполнением настоящего приказа возложить на врио заместителя министра – руководителя департамента планирования и развития дорожного хозяйства Неретина С.В.

6. Опубликовать настоящий приказ в средствах массовой информации.

7. Настоящий приказ вступает в силу с момента опубликования.

Министр транспорта
и автомобильных дорог
Самарской области



И.И.Пивкин

ПРИЛОЖЕНИЕ №1
к приказу министерства
транспорта и автомобильных
дорог Самарской области
от 11.12.2023 № 393

| Графическое описание местоположения границ зоны с особыми условиями использования территории | | |
|--|---|--|
| Придорожная полоса автомобильной дороги общего пользования регионального значения в Самарской области Тольятти – Узюково - Димитровград | | |
| <small>(наименование объекта, местоположение границ которого описано (далее - объект))</small> | | |
| Раздел 1 | | |
| Сведения об объекте | | |
| № п/п | Характеристики объекта | Описание характеристик |
| 1 | 2 | 3 |
| 1. | Местоположение объекта | Самарская область, район Ставропольский |
| 2. | Площадь объекта +/- величина погрешности определения площади (Р +/- Дельта Р) | 3493304 +/- 654 м ² |
| 3. | Иные характеристики объекта | <p>Придорожная полоса устанавливается для автомобильной дороги общего пользования регионального значения в Самарской области Тольятти – Узюково - Димитровград, III категории. Согласно пункту 2 статьи 26 Федерального закона от 08.11.2007 № 257-ФЗ «Об автомобильных дорогах и о дорожной деятельности в Российской Федерации и о внесении изменений в отдельные законодательные акты Российской Федерации», ширина устанавливаемой придорожной полосы составляет 50 метров.</p> <p>Перечень земельных участков полностью или частично расположенных в границах придорожной полосы:</p> <p>63:32:0901002:45 (входит в состав единого землепользования 63:32:0000000:12), 63:32:0901002:50 (входит в состав единого землепользования 63:32:0000000:12), 63:32:0901002:51 (входит в состав единого землепользования 63:32:0000000:12), 63:32:0901004:14 (входит в состав единого землепользования 63:32:0000000:12), 63:32:0901004:16 (входит в состав единого землепользования 63:32:0000000:12), 63:32:0901004:17 (входит в состав единого землепользования 63:32:0000000:12), 63:32:0901004:18 (входит в состав единого землепользования 63:32:0000000:12), 63:32:0901004:19 (входит в состав единого землепользования 63:32:0000000:12), 63:32:0901004:20 (входит в состав единого землепользования 63:32:0000000:12), 63:32:0901004:24 (входит в состав единого землепользования 63:32:0000000:12),</p> |

| | | |
|----|-----------------------------|--|
| 3. | Иные характеристики объекта | <p>63:32:1403003:95 (входит в состав единого землепользования 63:32:0000000:32), 63:32:1403003:96 (входит в состав единого землепользования 63:32:0000000:32), 63:32:1403003:97 (входит в состав единого землепользования 63:32:0000000:32), 63:32:1403003:99 (входит в состав единого землепользования 63:32:0000000:32), 63:32:1801004:20 (входит в состав единого землепользования 63:32:0000000:32), 63:32:0903001:1 (входит в состав единого землепользования 63:32:0000000:40), 63:32:1401006:27 (входит в состав единого землепользования 63:32:0000000:40), 63:32:1401006:30 (входит в состав единого землепользования 63:32:0000000:40), 63:32:1401006:37 (входит в состав единого землепользования 63:32:0000000:40), 63:32:1401007:55 (входит в состав единого землепользования 63:32:0000000:40), 63:32:1401006:10 (входит в состав единого землепользования 63:32:0000000:41), 63:32:1401006:11 (входит в состав единого землепользования 63:32:0000000:41), 63:32:1401006:12 (входит в состав единого землепользования 63:32:0000000:41), 63:32:1401006:5 (входит в состав единого землепользования 63:32:0000000:41), 63:32:1401007:2 (входит в состав единого землепользования 63:32:0000000:41), 63:32:1401006:17 (входит в состав единого землепользования 63:32:0000000:42), 63:32:1401006:20 (входит в состав единого землепользования 63:32:0000000:42), 63:32:1401011:5 (входит в состав единого землепользования 63:32:0000000:42), 63:32:1403006:7 (входит в состав единого землепользования 63:32:0000000:42), 63:32:1403006:78 (входит в состав единого землепользования 63:32:0000000:45), 63:32:1406003:116 (входит в состав единого землепользования 63:32:0000000:48), 63:32:1401007:83 (входит в состав единого землепользования 63:32:0000000:52), 63:32:1406003:142 (входит в состав единого землепользования 63:32:0000000:55), 63:32:1401006:66 (входит в состав единого землепользования 63:32:0000000:56), 63:32:1403007:176 (входит в состав единого землепользования 63:32:0000000:66), 63:32:0603003:4 (входит в состав единого землепользования 63:32:0000000:81), 63:32:1401005:7 (входит в состав единого землепользования 63:32:0000000:124), 63:32:1401005:8 (входит в состав единого землепользования 63:32:0000000:124), 63:32:1401006:74 (входит в состав единого землепользования 63:32:0000000:124), 63:32:1401006:78 (входит в состав единого землепользования 63:32:0000000:124), 63:32:1401006:79 (входит в состав единого землепользования 63:32:0000000:124),</p> |
|----|-----------------------------|--|

| | | |
|----|-----------------------------|--|
| 3. | Иные характеристики объекта | 63:32:1401011:78 (входит в состав единого землепользования 63:32:0000000:285), 63:32:1401011:79 (входит в состав единого землепользования 63:32:0000000:285), 63:32:1401011:80 (входит в состав единого землепользования 63:32:0000000:285), 63:32:1401011:81 (входит в состав единого землепользования 63:32:0000000:285), 63:32:1401011:82 (входит в состав единого землепользования 63:32:0000000:285), 63:32:1401011:84 (входит в состав единого землепользования 63:32:0000000:285), 63:32:1401006:95 (входит в состав единого землепользования 63:32:0000000:286), 63:32:0703004:23 (входит в состав единого землепользования 63:32:0000000:8004), 63:32:0703004:24 (входит в состав единого землепользования 63:32:0000000:8004), 63:32:0703007:79 (входит в состав единого землепользования 63:32:0000000:8004), 63:32:0703008:56 (входит в состав единого землепользования 63:32:0000000:8004), 63:32:0703008:57 (входит в состав единого землепользования 63:32:0000000:8004), 63:32:0703011:161 (входит в состав единого землепользования 63:32:0000000:8004), 63:32:0703011:960 (входит в состав единого землепользования 63:32:0000000:8004), 63:32:0704001:70 (входит в состав единого землепользования 63:32:0000000:8004), 63:32:0704001:71 (входит в состав единого землепользования 63:32:0000000:8004), 63:32:0000000:10394, 63:32:0000000:10895, 63:32:0000000:11085, 63:32:0000000:11112, 63:32:0000000:11303, 63:32:0000000:11364, 63:32:0000000:11377, 63:32:0000000:11386, 63:32:0000000:11442, 63:32:0000000:11481, 63:32:0000000:11484, 63:32:0000000:11522, 63:32:0000000:11594, 63:32:0000000:11707, 63:32:0000000:11962, 63:32:0000000:12023, 63:32:0000000:12091, 63:32:0000000:8515, 63:32:0000000:8516, 63:32:0000000:88, 63:32:0000000:9196, 63:32:0000000:9245, 63:32:0000000:9481, 63:32:0000000:9492, 63:32:0000000:9496, 63:32:0000000:9498, 63:32:0000000:9513, 63:32:0000000:9815, 63:32:0000000:9817, 63:32:0000000:9849, 63:32:0601003:100, 63:32:0901004:745, |
|----|-----------------------------|--|

| | | |
|----|-----------------------------|--|
| 3. | Иные характеристики объекта | 63:32:0601003:106, 63:32:0603003:37, 63:32:0603005:1313, 63:32:0703003:38, 63:32:0703004:25, 63:32:0703004:26, 63:32:0703007:80, 63:32:0703007:81, 63:32:0703008:66, 63:32:0703008:67, 63:32:0703011:965, 63:32:0704001:80, 63:32:0704001:81, 63:32:0901002:56, 63:32:0901004:3, 63:32:0901004:596, 63:32:0901004:606, 63:32:0901004:629, 63:32:0901004:780, 63:32:0901004:810, 63:32:0901004:815, 63:32:0901004:816, 63:32:0901004:817, 63:32:0901004:818, 63:32:0902007:150, 63:32:0903001:61, 63:32:0903001:63, 63:32:0903003:636, 63:32:0903003:665, 63:32:0903003:700, 63:32:1401005:2, 63:32:1401005:500, 63:32:1401005:575, 63:32:1401005:593, 63:32:1401005:595, 63:32:1401005:597, 63:32:1401006:100, 63:32:1401006:101, 63:32:1401006:104, 63:32:1401011:86, 63:32:1401011:87, 63:32:1402001:6204, 63:32:1402017:5146, 63:32:1403002:1065, 63:32:1403002:1099, 63:32:1403002:1121, 63:32:1403002:1151, 63:32:1403002:1157, 63:32:1403002:1160, 63:32:1403002:1162, 63:32:1403002:1238, 63:32:1403002:1335, 63:32:1403002:1336, 63:32:1403002:1370, 63:32:1403002:2280, 63:32:1403002:2415, 63:32:1403002:2422, 63:32:1403002:2454, 63:32:1403002:2514, 63:32:1403002:2565, 63:32:1403002:2581, 63:32:1403002:2588, 63:32:1403002:2613, |
|----|-----------------------------|--|

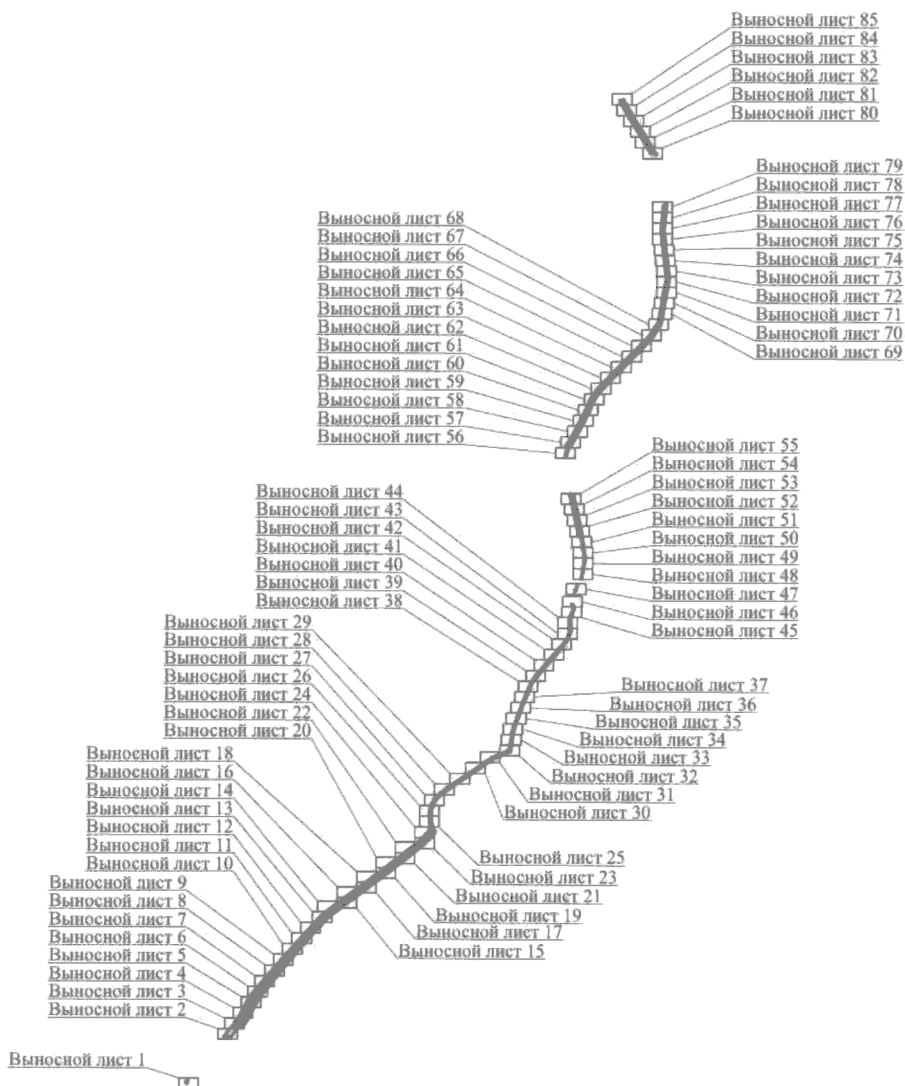
| | | |
|----|-----------------------------|---|
| 3. | Иные характеристики объекта | 63:32:1403002:2615, 63:32:1403002:2623, 63:32:1403002:2629, 63:32:1403002:2676, 63:32:1403002:2680, 63:32:1403002:2681, 63:32:1403002:2702, 63:32:1403002:2708, 63:32:1403002:2711, 63:32:1403002:3042, 63:32:1403002:3049, 63:32:1403002:34, 63:32:1403002:37, 63:32:1403002:4, 63:32:1403002:845, 63:32:1403002:855, 63:32:1403002:862, 63:32:1403002:950, 63:32:1403004:1145, 63:32:1403004:1151, 63:32:1403004:1152, 63:32:1403004:1153, 63:32:1403004:1158, 63:32:1403004:1169, 63:32:1403004:1171, 63:32:1403004:23, 63:32:1403004:289, 63:32:1403004:825, 63:32:1403004:902, 63:32:1403004:904, 63:32:1403005:147, 63:32:1403005:148, 63:32:1403005:149, 63:32:1403005:372, 63:32:1403005:376, 63:32:1403005:378, 63:32:1403006:190, 63:32:1403006:416, 63:32:1403006:194, 63:32:1403006:195, 63:32:1403006:196, 63:32:1403006:197, 63:32:1403006:80, 63:32:1403007:311, 63:32:1404001:5538, 63:32:1404001:5988, 63:32:1404001:6078, 63:32:1404001:6151, 63:32:1404002:60, 63:32:1404002:61, 63:32:1404002:63, 63:32:1404002:65, 63:32:1404002:66, 63:32:1404002:67, 63:32:1404002:74, 63:32:1404002:75, 63:32:1404002:99, 63:32:1404003:39, 63:32:1404003:41, 63:32:1404003:45, 63:32:1404003:49, 63:32:1404003:5050, 63:32:1404003:5051, |
|----|-----------------------------|---|

| | | |
|----|-----------------------------|--|
| 3. | Иные характеристики объекта | 63:32:1404003:5053, 63:32:1404003:5057, 63:32:1404003:5088, 63:32:1404003:5091, 63:32:1404003:51, 63:32:1404003:56, 63:32:1404003:58, 63:32:1404003:59, 63:32:1404003:74, 63:32:1404003:75, 63:32:1404003:76, 63:32:1404005:12, 63:32:1404005:13, 63:32:1404005:16, 63:32:1404005:19, 63:32:1404005:20, 63:32:1404005:21, 63:32:1404005:22, 63:32:1404005:24, 63:32:1404005:25, 63:32:1404005:26, 63:32:1404005:305, 63:32:1404005:73, 63:32:1404005:86, 63:32:1404005:88, 63:32:1404005:90, 63:32:1404005:91, 63:32:1406001:20, 63:32:1406001:22, 63:32:1406003:146, 63:32:1406003:148, 63:32:1406003:153, 63:32:1406003:154, 63:32:1406003:159, 63:32:1406003:160, 63:32:1406003:22, 63:32:1406003:3, 63:32:1406003:371, 63:32:1406003:372, 63:32:1403006:191, 63:32:1403006:189, 63:32:1404004:59, 63:32:1404004:80, 63:32:1404004:53, 63:32:1404004:50, 63:32:1404004:49, 63:32:1404004:48, 63:32:1404001:5678, 63:32:1404004:83, 63:32:1404004:45, 63:32:1404004:100, 63:32:1404004:86, 63:32:1404004:87, 63:32:1404004:39, 63:32:1404004:116, 63:32:1404004:115, 63:32:1404004:34, 63:32:1404004:174, 63:32:1404004:173, 63:32:1404004:31, 63:32:1404001:6018, 63:32:1403002:3054, 63:32:1403002:1206. |
|----|-----------------------------|--|

Графическое описание местоположения
границ зоны с особыми условиями
использования территории

ПРИЛОЖЕНИЕ №1
к приказу министерства транспорта
и автомобильных дорог
Самарской области
от 11.08.2023 № 393

План границ объекта



Используемые условные знаки и обозначения:

- границы придорожной полосы автомобильной дороги общего пользования регионального значения в Самарской области Тольятти - Урюково - Димитровград

Масштаб 1:200000

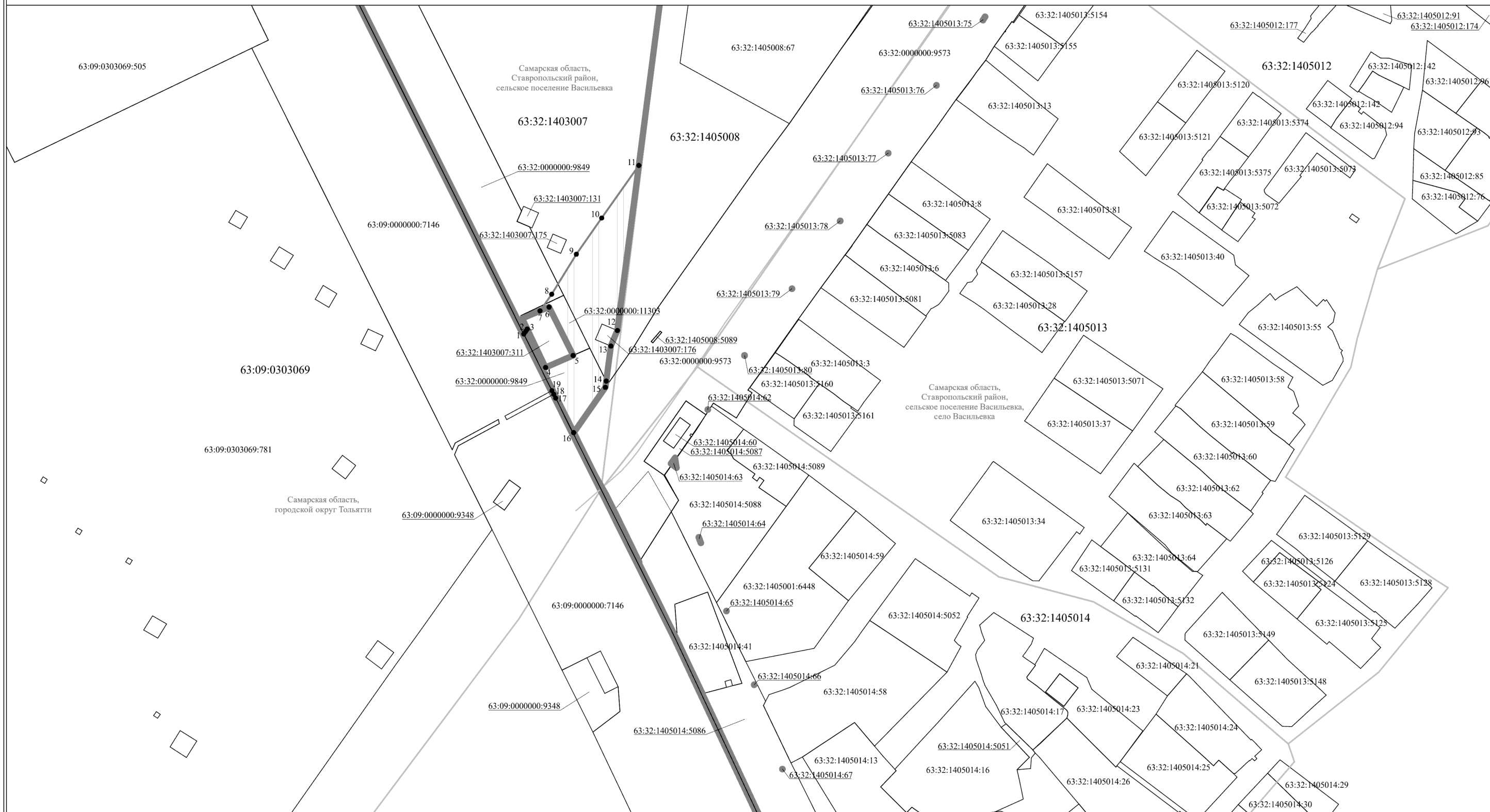


Подпись _____ Дата "17" августа 2023 г.

Место для отиска печати (при наличии) лица, составившего описание местоположения границ объекта










План границ объекта

Выносной лист 1



Масштаб 1:2000

Используемые условные знаки и обозначения:

-  придорожная полоса автомобильной дороги общего пользования регионального значения в Самарской области Тольятти - Узюково - Димитровград
-  полоса отвода автомобильной дороги общего пользования регионального значения в Самарской области Тольятти - Узюково - Димитровград
-  граница учтенного земельного участка
-  граница кадастрового квартала
-  граница муниципального образования
-  граница населенного пункта
-  кадастровый номер земельного участка
-  кадастровый номер кадастрового квартала
-  характерная точка границ, сведения о которой позволяют однозначно определить ее положение на местности

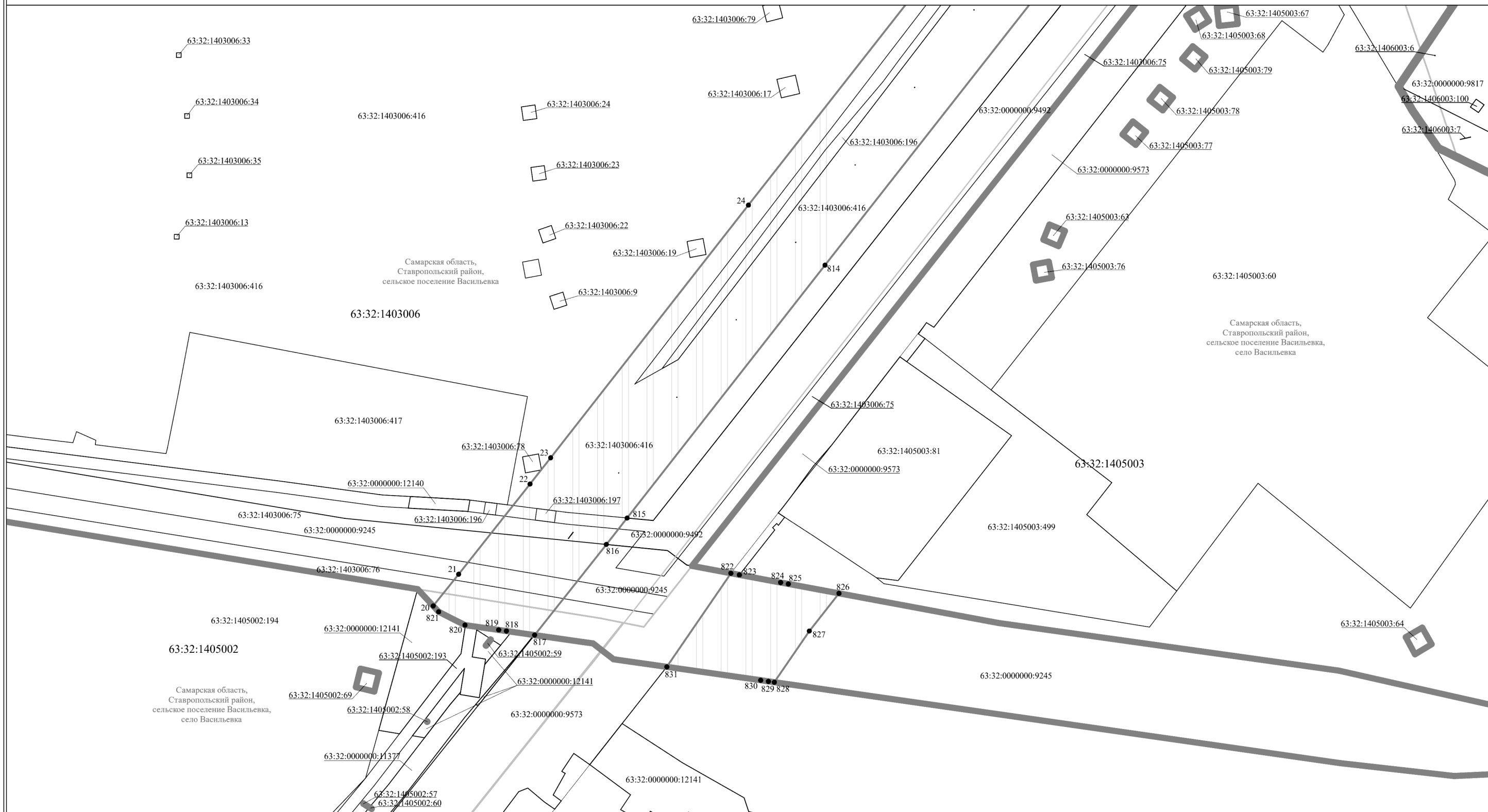


Подпись _____ Дата "17" августа 2023 г.

Место для оттиска печати (при наличии) лица, составившего описание местоположения границ объекта










План границ объекта

Выносной лист 2



Масштаб 1:2000

Используемые условные знаки и обозначения:

-  придорожная полоса автомобильной дороги общего пользования регионального значения в Самарской области Тольятти - Узюково - Димитровград
-  полоса отвода автомобильной дороги общего пользования регионального значения в Самарской области Тольятти - Узюково - Димитровград
-  граница учтенного земельного участка
-  граница кадастрового квартала
-  граница муниципального образования
-  граница населенного пункта
-  кадастровый номер земельного участка
-  кадастровый номер кадастрового квартала
-  характерная точка границ, сведения о которой позволяют однозначно определить ее положение на местности

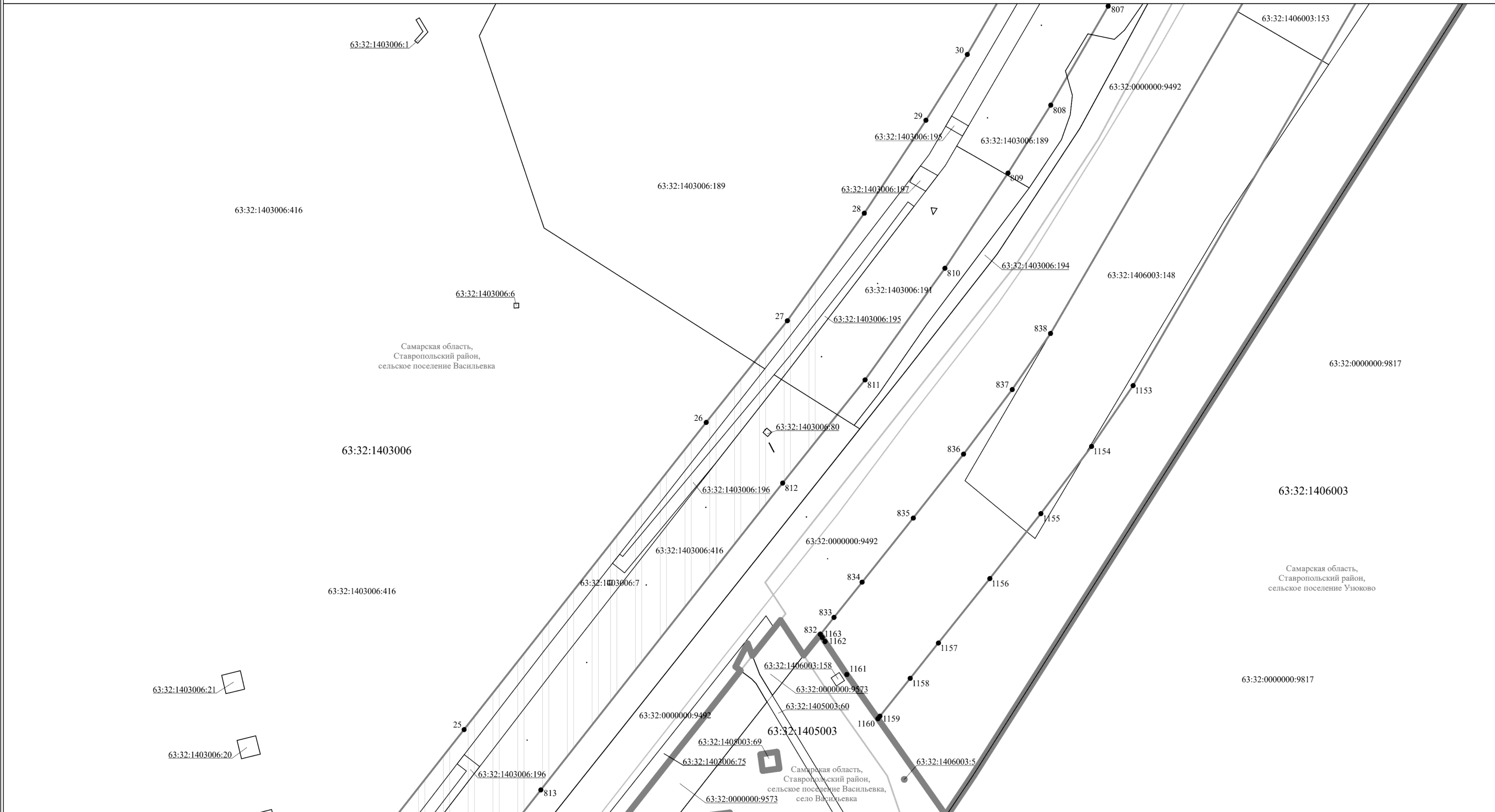


Подпись _____ Дата "17" августа 2023 г.

Место для отиска печати (при наличии) лица, составившего описание местоположения границ объекта





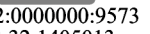
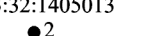



План границ объекта

Выносной лист 3



Масштаб 1:2000

Используемые условные знаки и обозначения:

-  придорожная полоса автомобильной дороги общего пользования регионального значения в Самарской области Тольятти - Узюково - Дмитровград
-  полоса отвода автомобильной дороги общего пользования регионального значения в Самарской области Тольятти - Узюково - Дмитровград
-  граница учтенного земельного участка
-  граница кадастрового квартала
-  граница муниципального образования
-  граница населенного пункта
-  кадастровый номер земельного участка
-  кадастровый номер кадастрового квартала
-  характерная точка границ, сведения о которой позволяют однозначно определить ее положение на местности

63:32:0000000:9573
63:32:1405013
●2

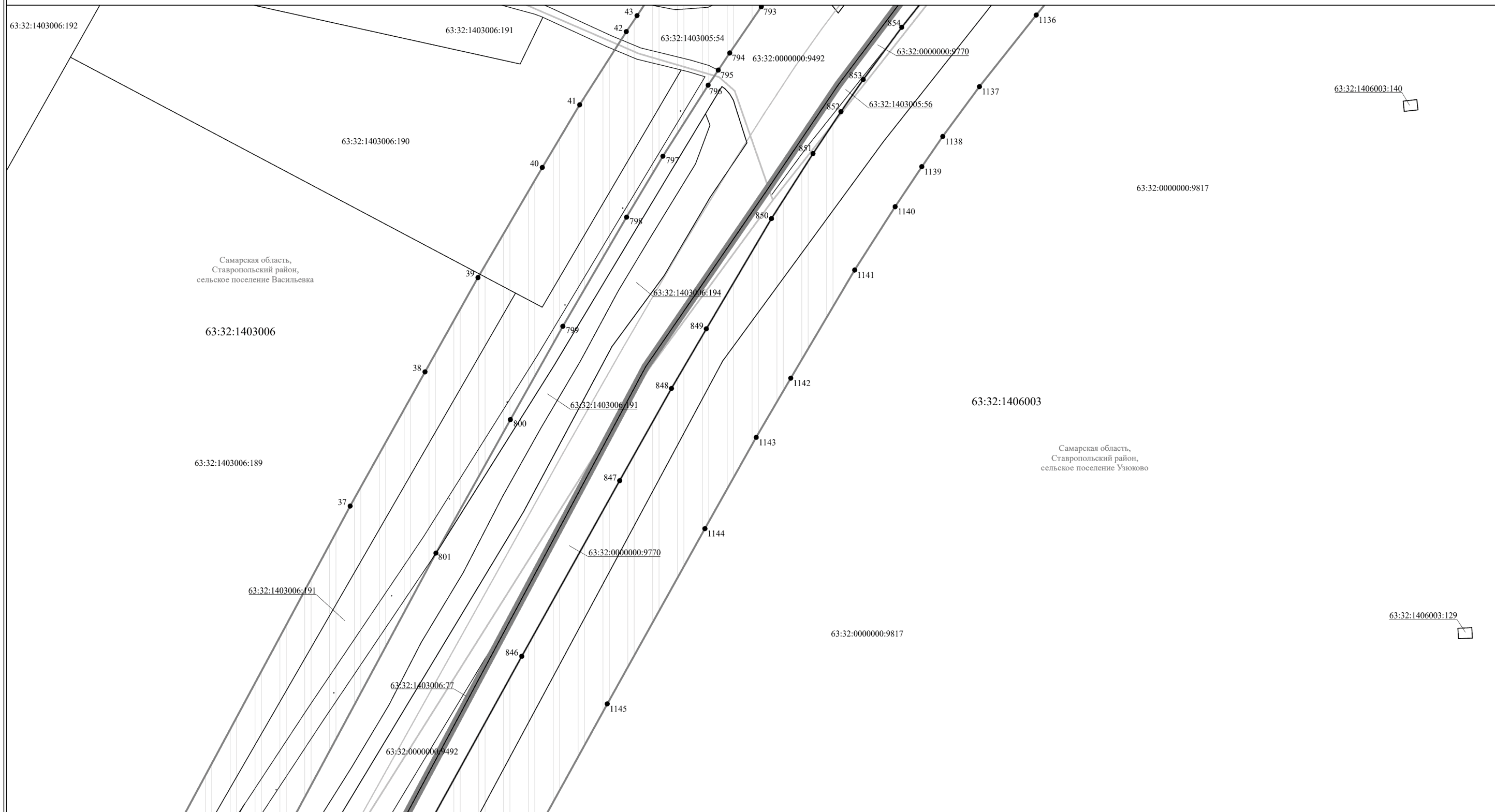


Подпись _____ Дата "17" августа 2023 г.

Место для оттиска печати (при наличии) лица, составившего описание местоположения границ объекта










План границ объекта

Выносной лист 5



Масштаб 1:2000

Используемые условные знаки и обозначения:

-  придорожная полоса автомобильной дороги общего пользования регионального значения в Самарской области Тольятти - Узюково - Дмитровград
-  полоса отвода автомобильной дороги общего пользования регионального значения в Самарской области Тольятти - Узюково - Дмитровград
-  граница учтенного земельного участка
-  граница кадастрового квартала
-  граница муниципального образования
-  граница населенного пункта
-  кадастровый номер земельного участка
-  кадастровый номер кадастрового квартала
-  2 характеристическая точка границ, сведения о которой позволяют однозначно определить ее положение на местности

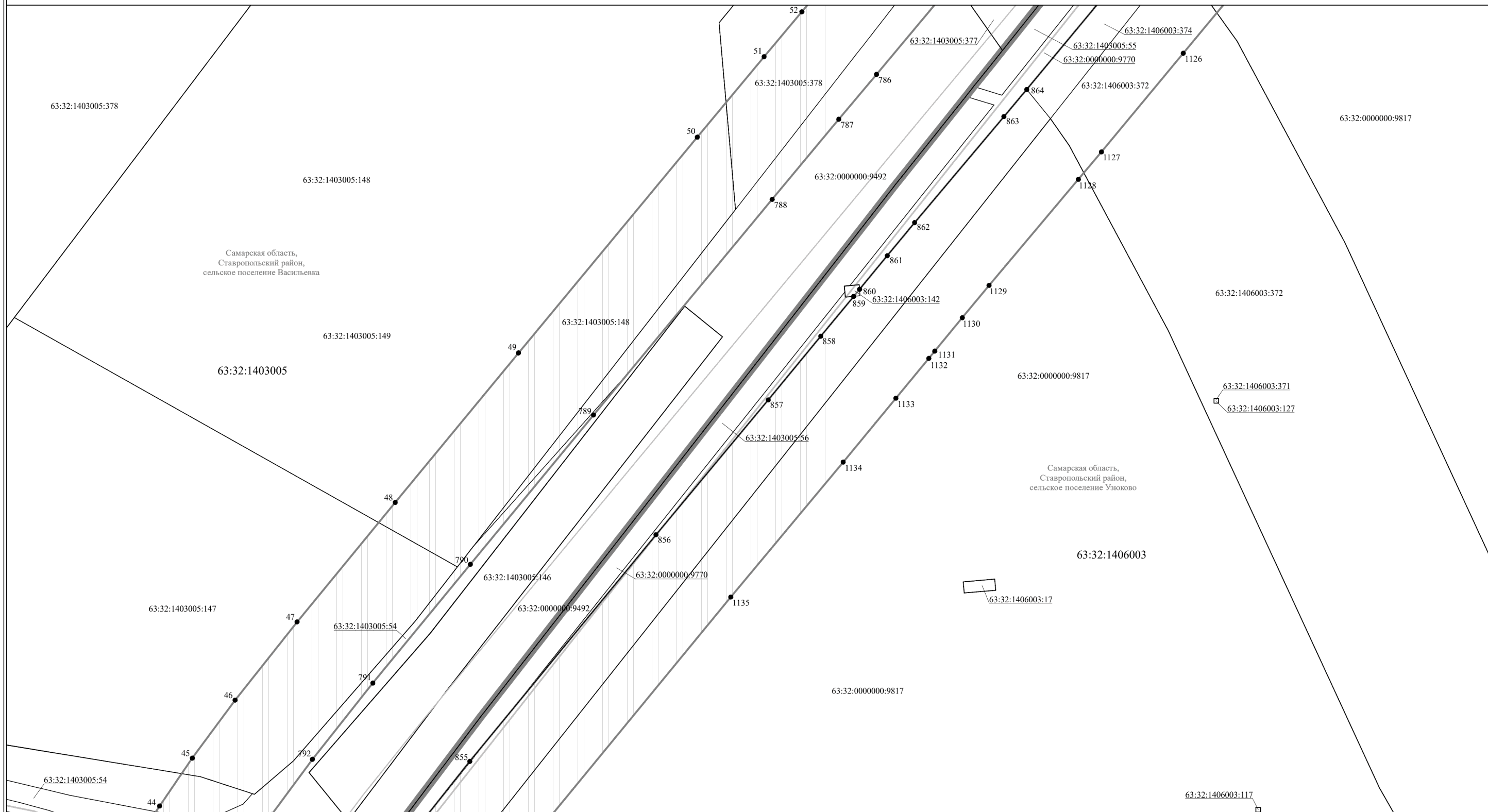
Подпись _____ Дата "17" августа 2023 г.

Место для оттиска печати (при наличии) лица, составившего описание местоположения границ объекта









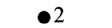


План границ объекта

Выносной лист 6



Масштаб 1:2000

Используемые условные знаки и обозначения:

-  придорожная полоса автомобильной дороги общего пользования регионального значения в Самарской области Тольятти - Узыуково - Димитровград
-  полоса отвода автомобильной дороги общего пользования регионального значения в Самарской области Тольятти - Узыуково - Димитровград
-  граница учтенного земельного участка
-  граница кадастрового квартала
-  граница муниципального образования
-  граница населенного пункта
-  кадастровый номер земельного участка
-  кадастровый номер кадастрового квартала
-  характерная точка границ, сведения о которой позволяют однозначно определить ее положение на местности

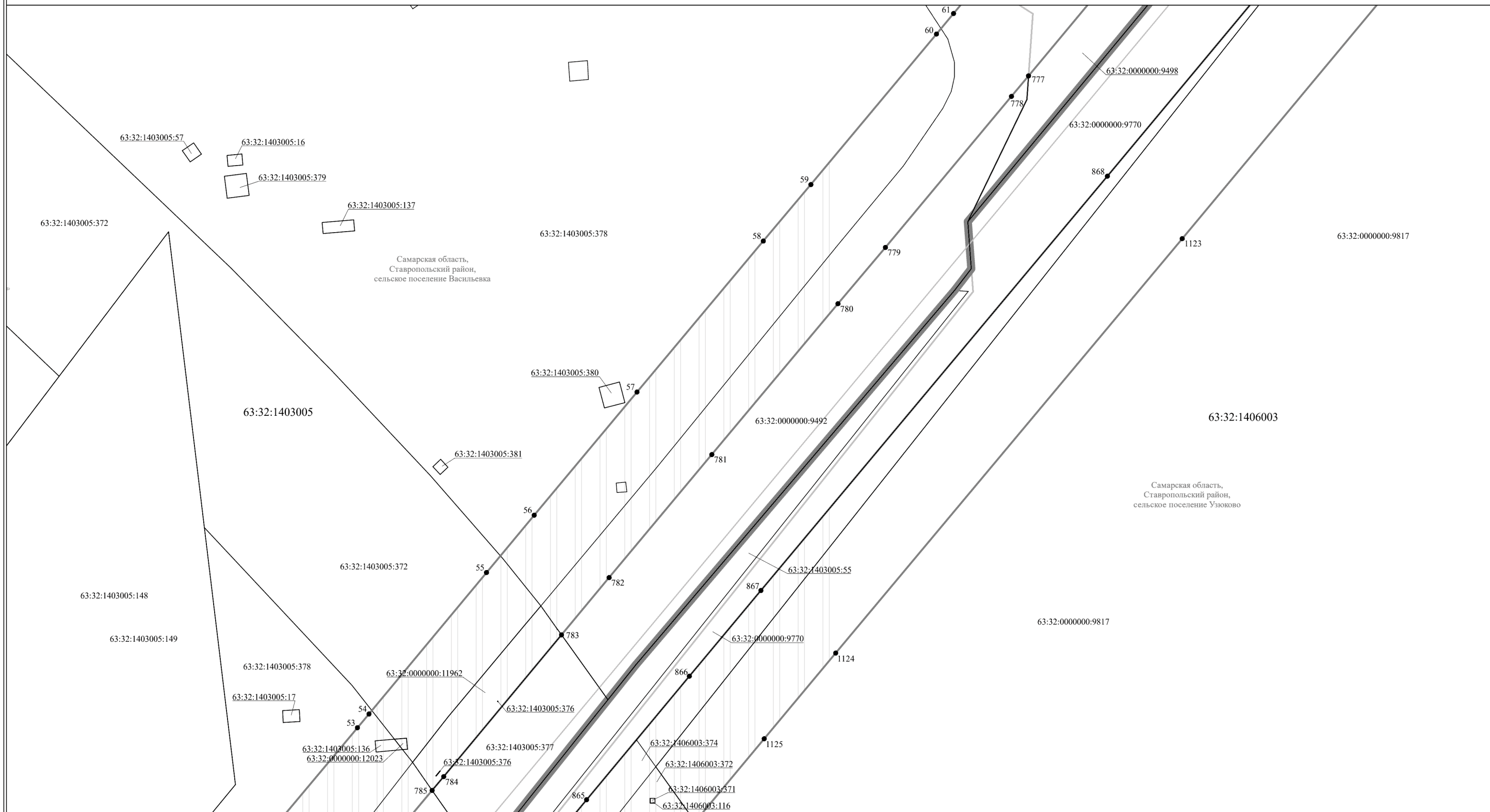


Подпись _____ Дата "17" августа 2023 г.

Место для оттиска печати (при наличии) лица, составившего описание местоположения границ объекта

План границ объекта










Выносной лист 7



Самарская область,
Ставропольский район,
сельское поселение Васильевка

Самарская область,
Ставропольский район,
сельское поселение Узюково

Используемые условные знаки и обозначения:

-  придорожная полоса автомобильной дороги общего пользования регионального значения в Самарской области Тольятти - Узюково - Димитровград
-  полоса отвода автомобильной дороги общего пользования регионального значения в Самарской области Тольятти - Узюково - Димитровград
-  граница учтенного земельного участка
-  граница кадастрового квартала
-  граница муниципального образования
-  граница населенного пункта
-  кадастровый номер земельного участка
-  кадастровый номер кадастрового квартала
-  характерная точка границ, сведения о которой позволяют однозначно определить ее положение на местности

Масштаб 1:2000

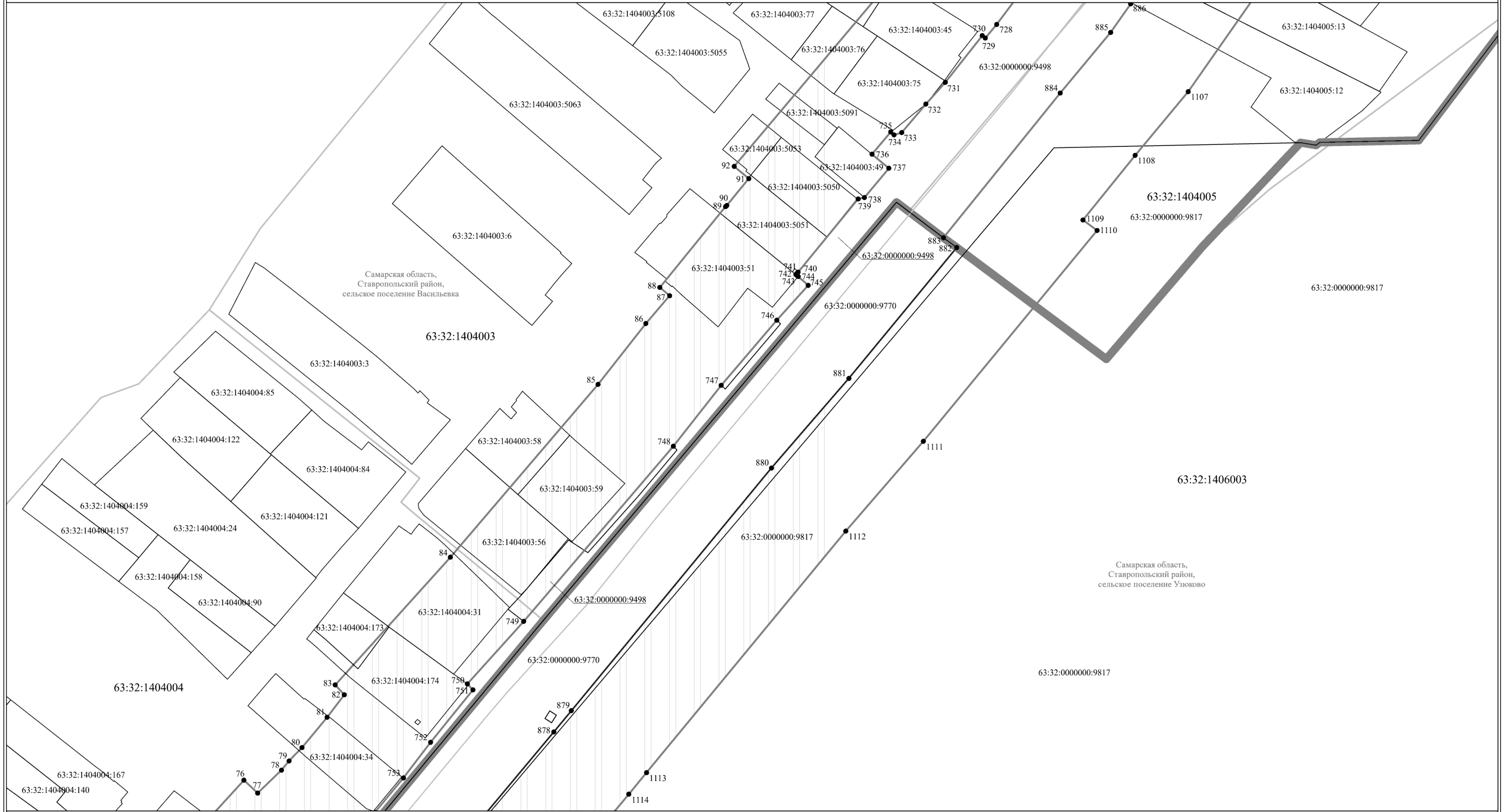


Подпись _____ Дата "17" августа 2023 г.

Место для оттиска печати (при наличии) лица, составившего описание местоположения границ объекта

План границ объекта

Выносной лист 9



Масштаб 1:2000

Используемые условные знаки и обозначения:

- придорожная полоса автомобильной дороги общего пользования регионального значения в Самарской области Тольятти - Узюково - Дмитровград
- полоса отвода автомобильной дороги общего пользования регионального значения в Самарской области Тольятти - Узюково - Дмитровград
- граница учтенного земельного участка
- граница кадастрового квартала
- граница муниципального образования
- граница населенного пункта
- кадастровый номер земельного участка 63:32:0000000:9573
- кадастровый номер кадастрового квартала 63:32:1405013
- 2
характерная точка границ, сведения о которой позволяют однозначно определить ее положение на местности

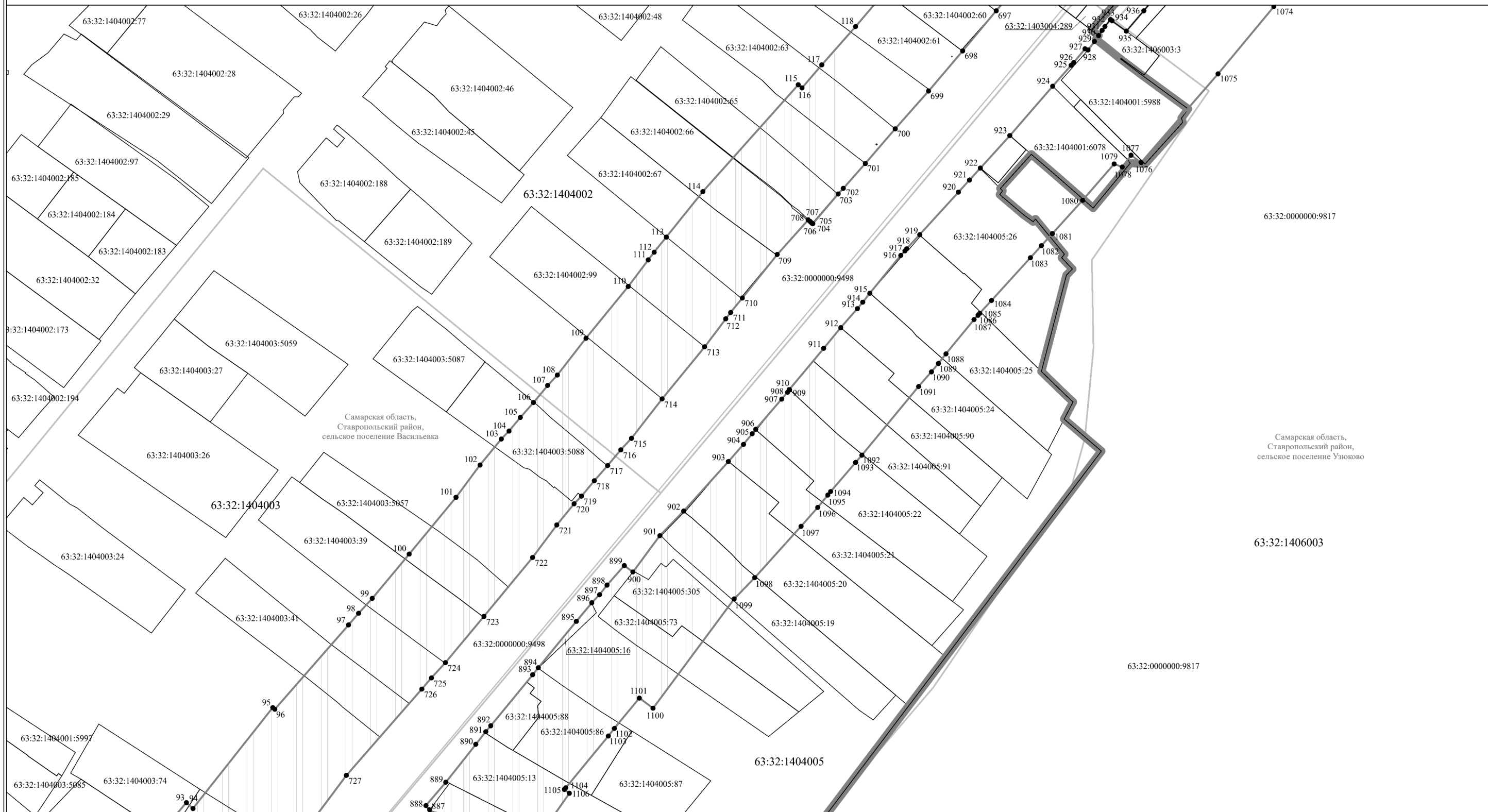


Подпись _____ Дата "17" августа 2023 г.

Место для отриски печати (при наличии) лица,
составившего описание местоположения границ объекта

План границ объекта

Выносной лист 10












Самарская область,
Ставропольский район,
сельское поселение Васильевка

Самарская область,
Ставропольский район,
сельское поселение Узюково

Масштаб 1:2000

Используемые условные знаки и обозначения:

-  придорожная полоса автомобильной дороги общего пользования регионального значения в Самарской области Тольятти - Узюково - Димитровград
-  полоса отвода автомобильной дороги общего пользования регионального значения в Самарской области Тольятти - Узюково - Димитровград
-  граница учтенного земельного участка
-  граница кадастрового квартала
-  граница муниципального образования
-  граница населенного пункта
-  кадастровый номер земельного участка
-  кадастровый номер кадастрового квартала
-  характерная точка границ, сведения о которой позволяют однозначно определить ее положение на местности

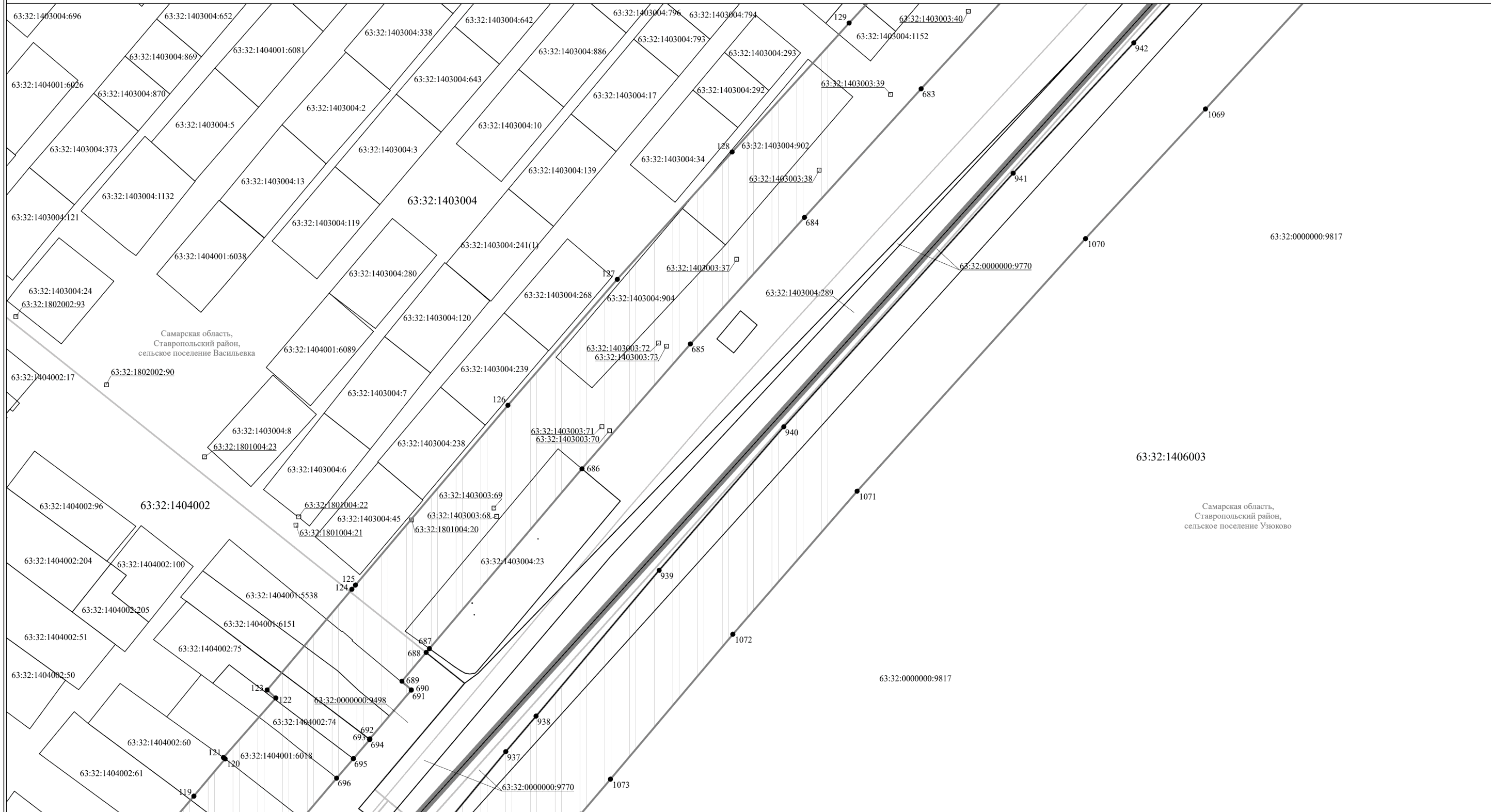


Подпись _____ Дата "17" августа 2023 г.

Место для оттиска печати (при наличии) лица, составившего описание местоположения границ объекта










План границ объекта

Выносной лист 11



Масштаб 1:2000

Используемые условные знаки и обозначения:

-  придорожная полоса автомобильной дороги общего пользования регионального значения в Самарской области Тольятти - Узюково - Димитровград
-  полоса отвода автомобильной дороги общего пользования регионального значения в Самарской области Тольятти - Узюково - Димитровград
-  граница учтенного земельного участка
-  граница кадастрового квартала
-  граница муниципального образования
-  граница населенного пункта
-  кадастровый номер земельного участка
-  кадастровый номер кадастрового квартала
-  характерная точка границ, сведения о которой позволяют однозначно определить ее положение на местности

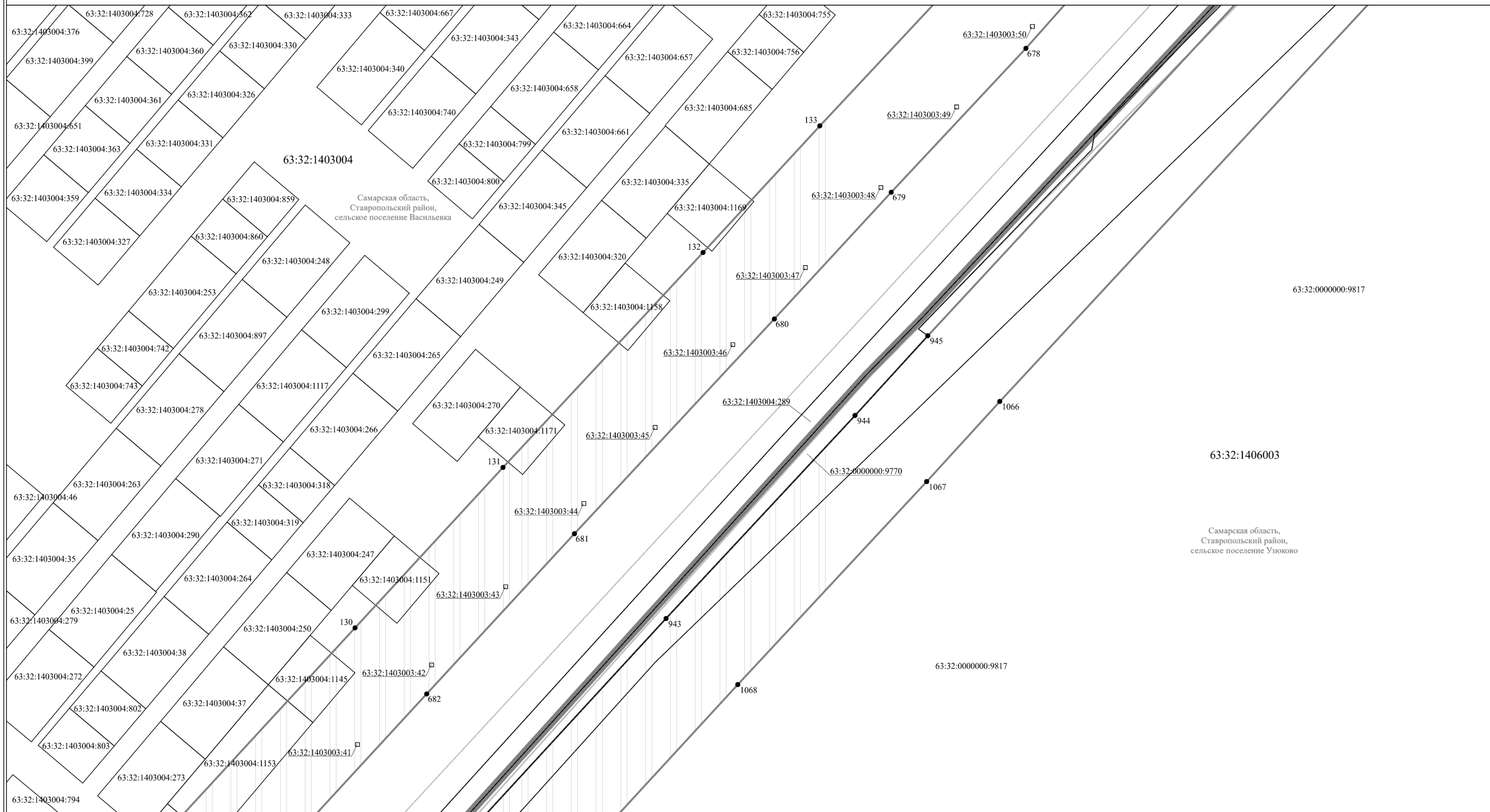


Подпись _____ Дата "17" августа 2023 г.

Место для оттиска печати (при наличии) лица, составившего описание местоположения границ объекта










План границ объекта

Выносной лист 12



Масштаб 1:2000

Используемые условные знаки и обозначения:

-  придорожная полоса автомобильной дороги общего пользования регионального значения в Самарской области Тольятти - Узюково - Дмитровград
-  полоса отвода автомобильной дороги общего пользования регионального значения в Самарской области Тольятти - Узюково - Дмитровград
-  граница учтенного земельного участка
-  граница кадастрового квартала
-  граница муниципального образования
-  граница населенного пункта
-  кадастровый номер земельного участка
-  кадастровый номер кадастрового квартала
-  характерная точка границ, сведения о которой позволяют однозначно определить ее положение на местности

Подпись _____ Дата "17" августа 2023 г.

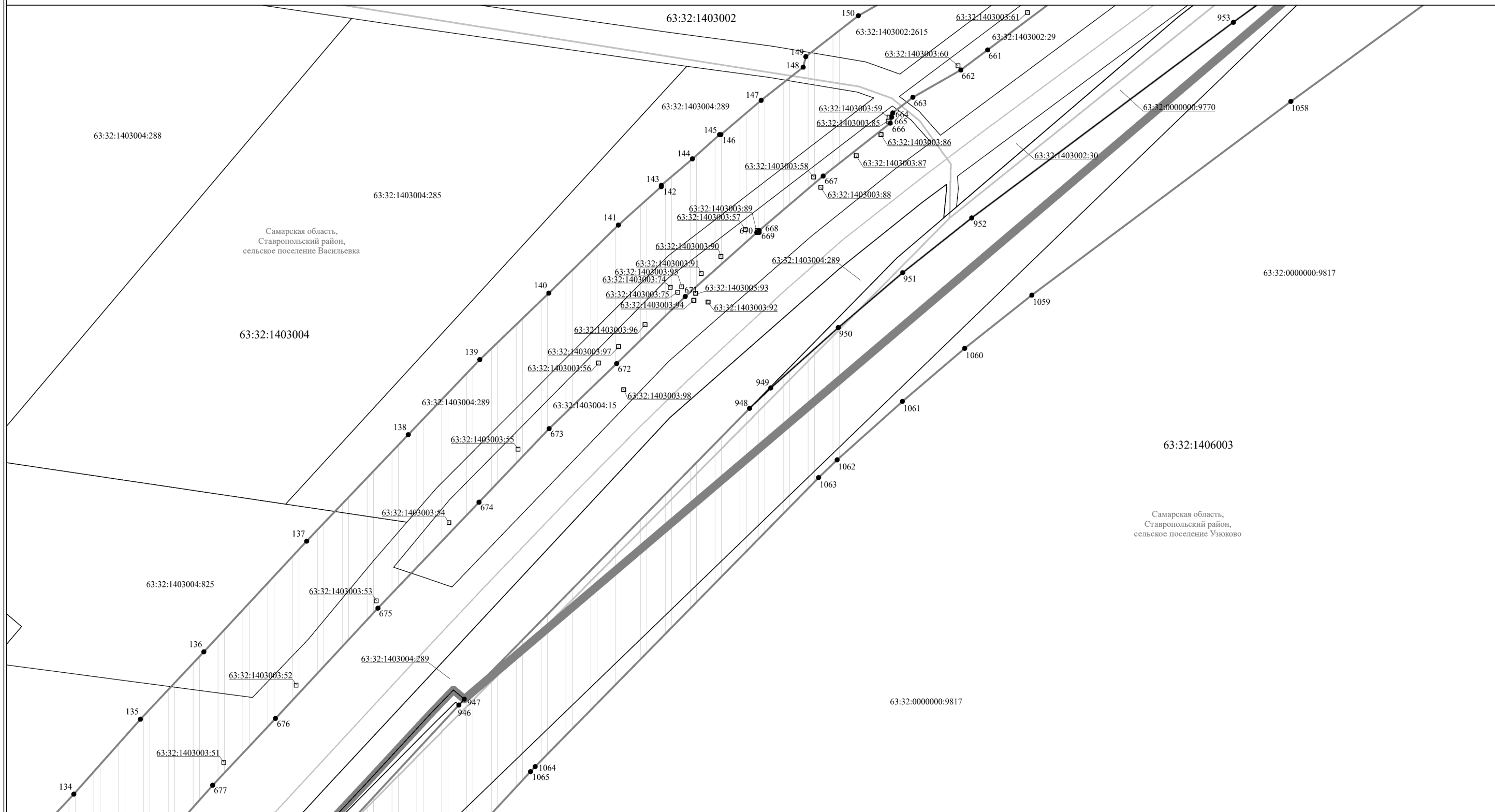
Место для оттиска печати (при наличии) лица, составившего описание местоположения границ объекта

СНИЛС 160-246-870-50












План границ объекта

Выносной лист 13



Используемые условные знаки и обозначения:

-  придорожная полоса автомобильной дороги общего пользования регионального значения в Самарской области Тольятти - Узюково - Димитровград
-  полоса отвода автомобильной дороги общего пользования регионального значения в Самарской области Тольятти - Узюково - Димитровград
-  граница учтенного земельного участка
-  граница кадастрового квартала
-  граница муниципального образования
-  граница населенного пункта
-  кадастровый номер земельного участка
-  кадастровый номер кадастрового квартала
-  характерная точка границ, сведения о которой позволяют однозначно определить ее положение на местности

Масштаб 1:2000

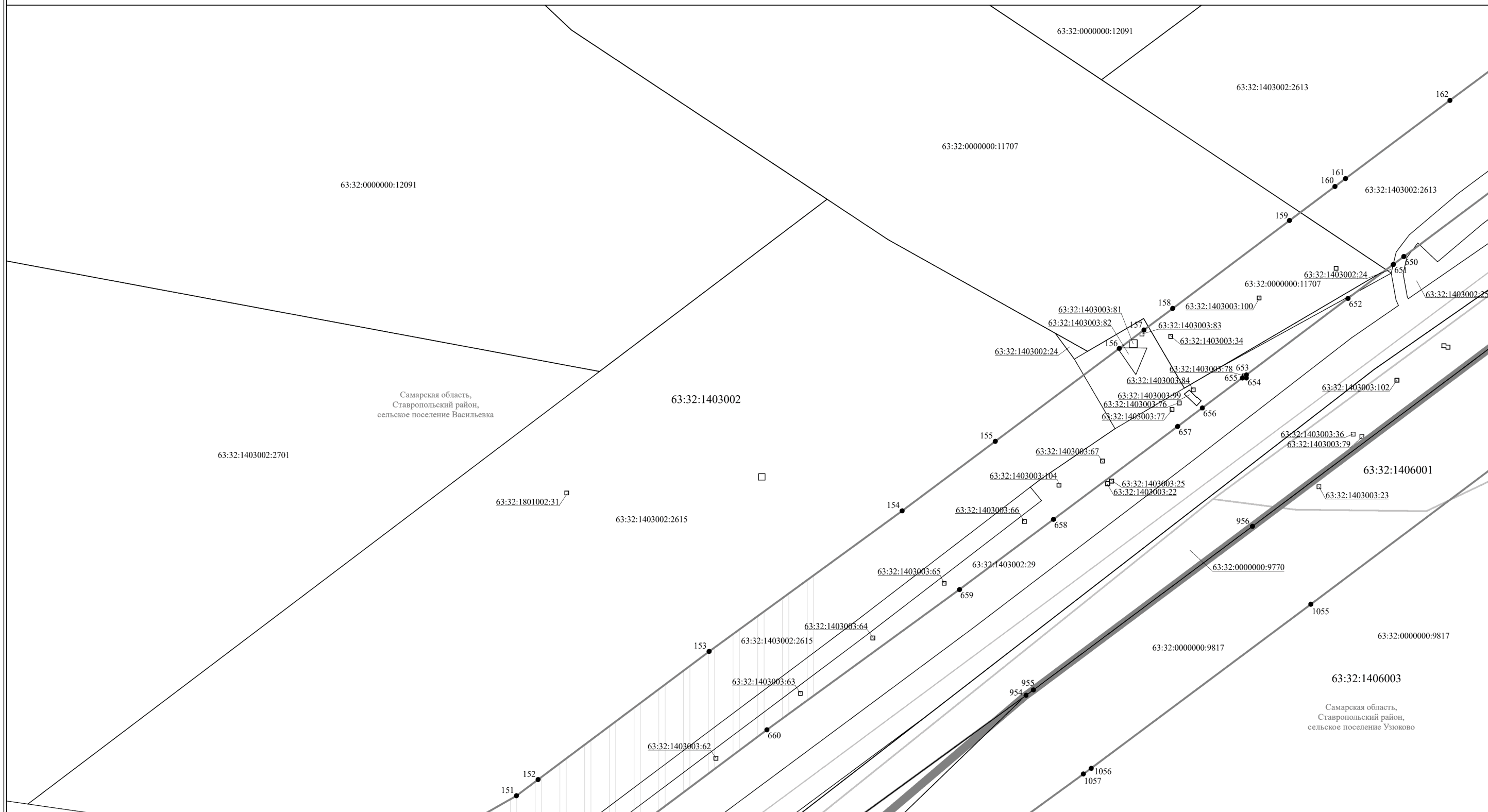


Подпись _____ Дата "17" августа 2023 г.

Место для оттиска печати (при наличии) лица, составившего описание местоположения границ объекта

План границ объекта

Выносной лист 14

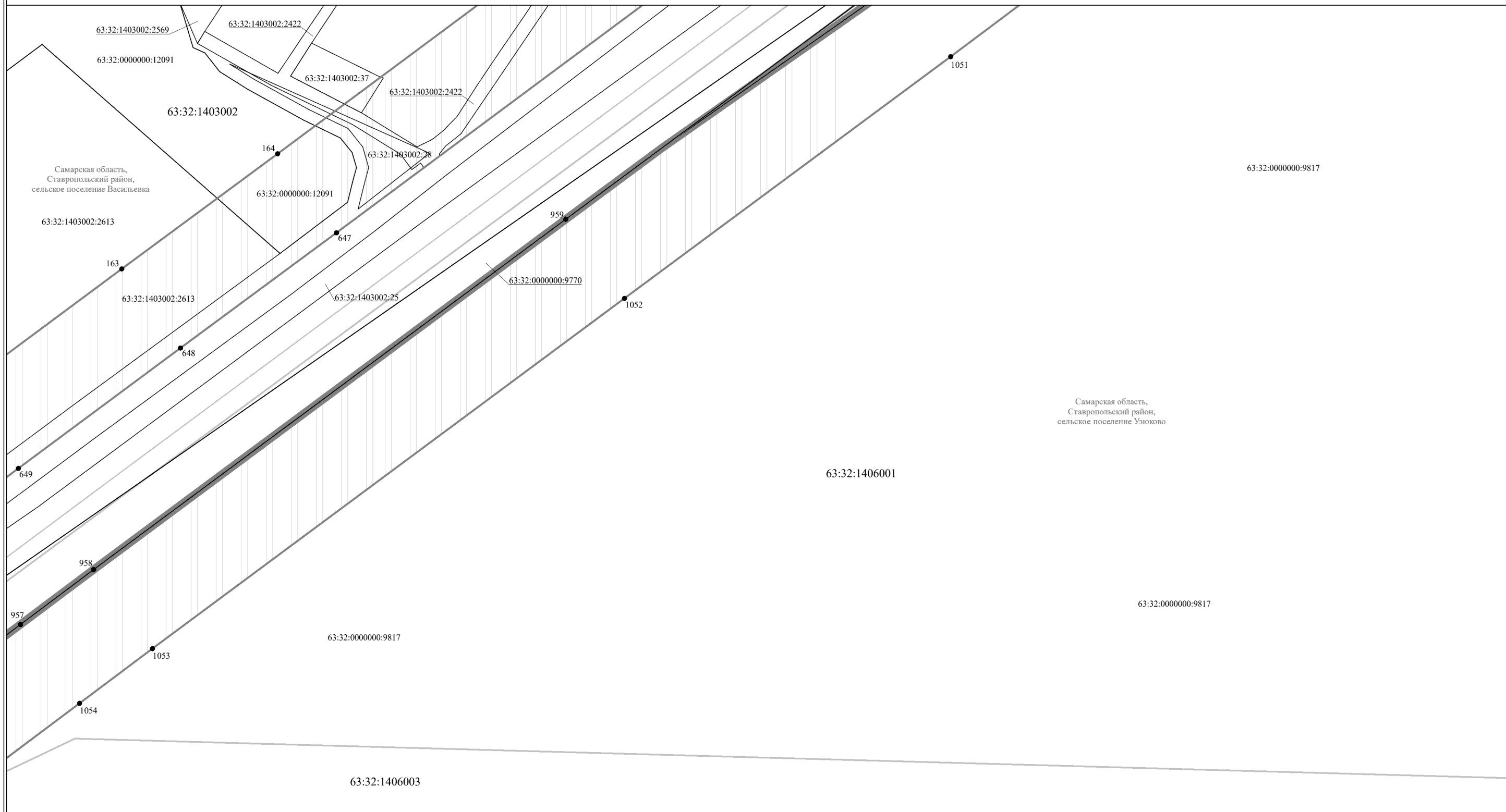


Подпись _____ Дата "17" августа 2023 г.

Место для отиска печати (при наличии) лица, составившего описание местоположения границ объекта










План границ объекта

Выносной лист 15



Масштаб 1:2000

Используемые условные знаки и обозначения:

-  придорожная полоса автомобильной дороги общего пользования регионального значения в Самарской области Тольятти - Узюково - Дмитровград
-  полоса отвода автомобильной дороги общего пользования регионального значения в Самарской области Тольятти - Узюково - Дмитровград
-  граница учтенного земельного участка
-  граница кадастрового квартала
-  граница муниципального образования
-  граница населенного пункта
-  кадастровый номер земельного участка
-  кадастровый номер кадастрового квартала
-  характерная точка границ, сведения о которой позволяют однозначно определить ее положение на местности

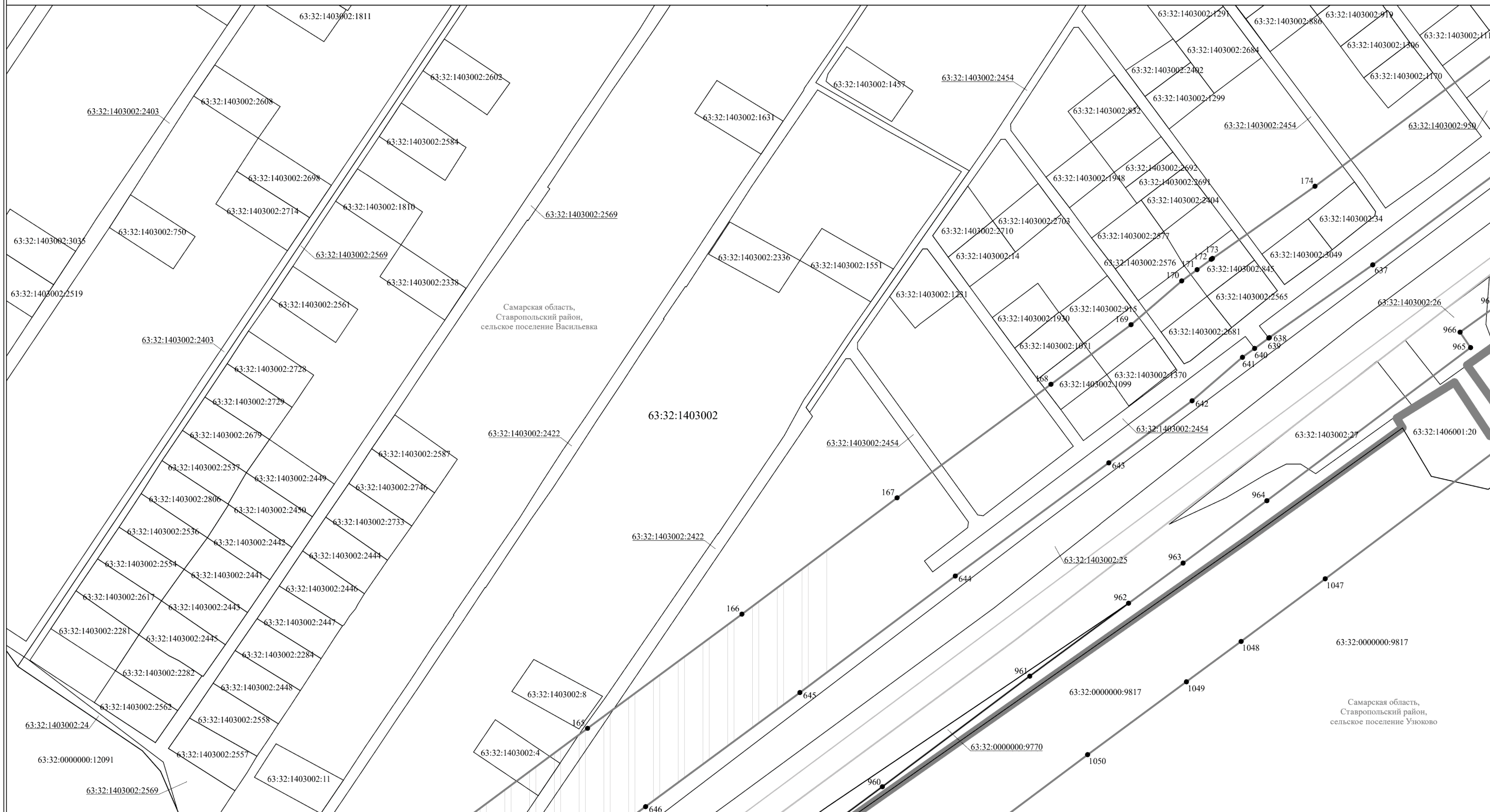
Подпись _____ Дата "17" августа 2023 г.

Место для оттиска печати (при наличии) лица, составившего описание местоположения границ объекта












План границ объекта

Выносной лист 16



Масштаб 1:2000

Используемые условные знаки и обозначения:

-  придорожная полоса автомобильной дороги общего пользования регионального значения в Самарской области Тольятти - Узюково - Дмитровград
-  полоса отвода автомобильной дороги общего пользования регионального значения в Самарской области Тольятти - Узюково - Дмитровград
-  граница учтенного земельного участка
-  граница кадастрового квартала
-  граница муниципального образования
-  граница населенного пункта
-  кадастровый номер земельного участка
-  кадастровый номер кадастрового квартала
-  характеристическая точка границ, сведения о которой позволяют однозначно определить ее положение на местности

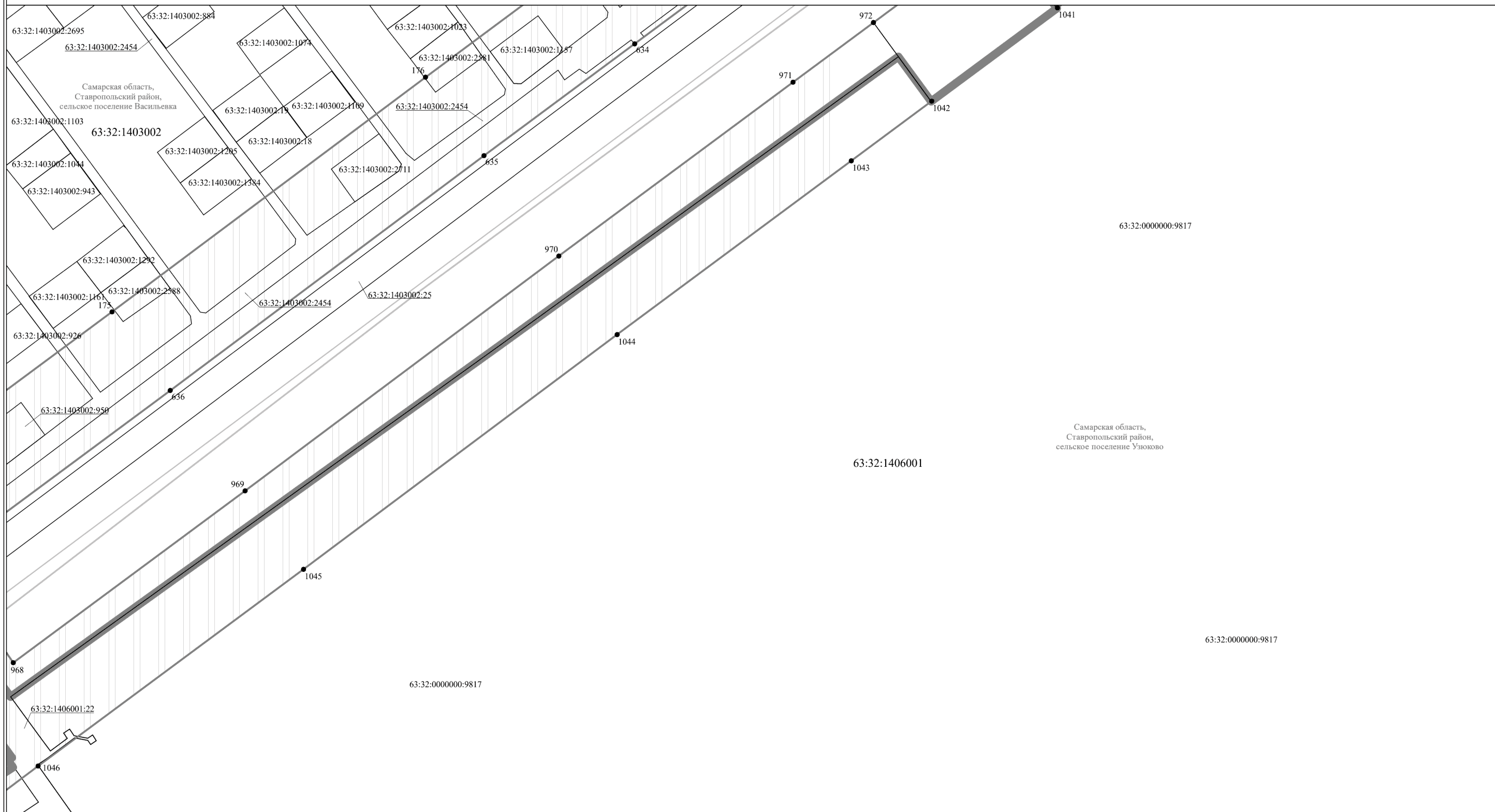


Подпись _____ Дата "17" августа 2023 г.

Место для оттиска печати (при наличии) лица, составившего описание местоположения границ объекта

План границ объекта

Выносной лист 17



Масштаб 1:2000

- Используемые условные знаки и обозначения:
- придорожная полоса автомобильной дороги общего пользования регионального значения в Самарской области Тольятти - Узыково - Димитровград
 - полоса отвода автомобильной дороги общего пользования регионального значения в Самарской области Тольятти - Узыково - Димитровград
 - граница учтенного земельного участка
 - граница кадастрового квартала
 - граница муниципального образования
 - граница населенного пункта
 - кадастровый номер земельного участка
 - кадастровый номер кадастрового квартала
 - характерная точка границ, сведения о которой позволяют однозначно определить ее положение на местности

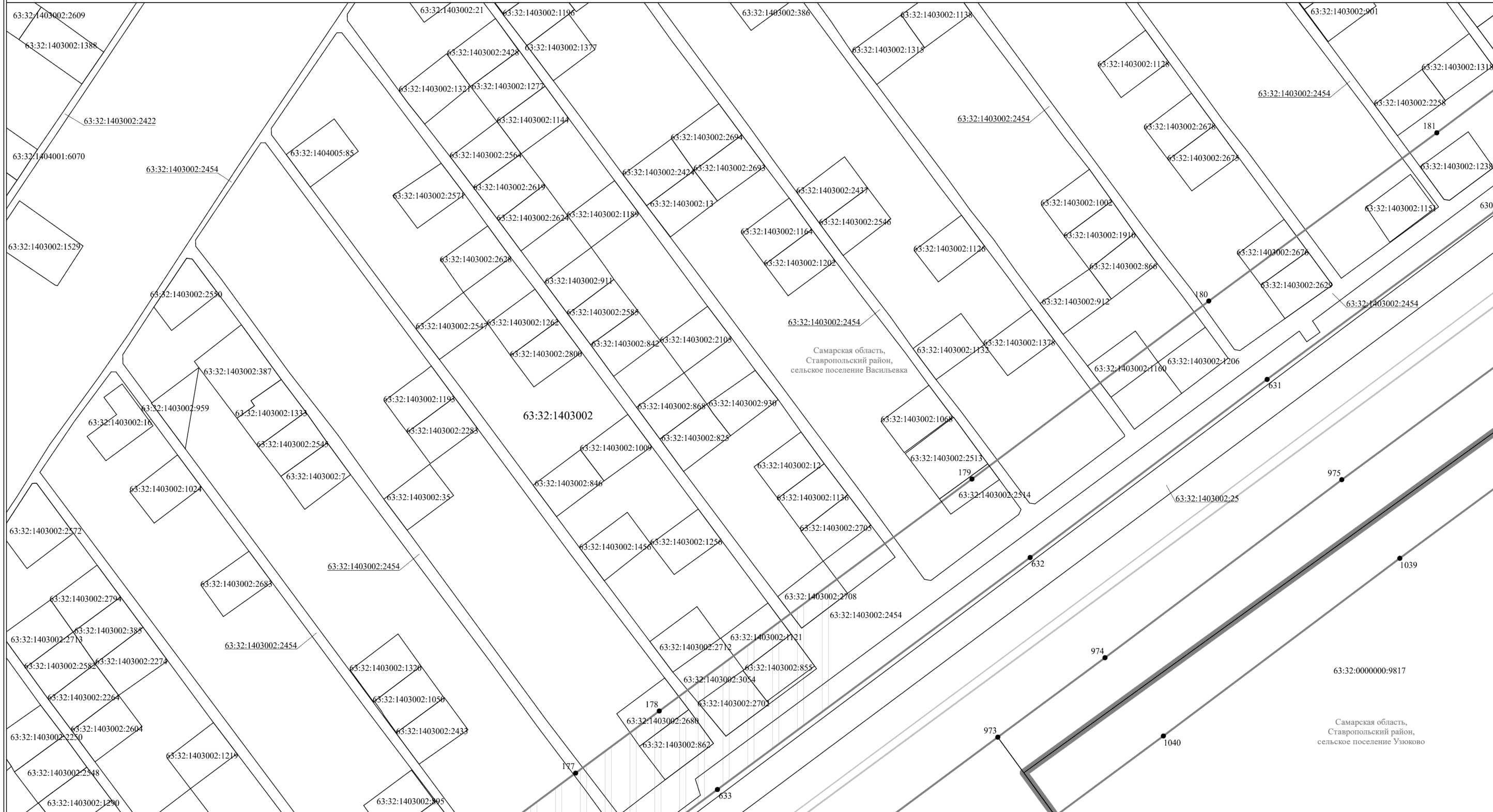
Подпись  Дата "17" августа 2023 г.

Место для отиска печати (при наличии) лица, составившего описание местоположения границ объекта












План границ объекта

Выносной лист 18



Масштаб 1:2000

Используемые условные знаки и обозначения:

-  придорожная полоса автомобильной дороги общего пользования регионального значения в Самарской области Тольятти - Узюково - Димитровград
-  полоса отвода автомобильной дороги общего пользования регионального значения в Самарской области Тольятти - Узюково - Димитровград
-  граница учтенного земельного участка
-  граница кадастрового квартала
-  граница муниципального образования
-  граница населенного пункта
-  кадастровый номер земельного участка
-  кадастровый номер кадастрового квартала
-  характеристическая точка границ, сведения о которой позволяют однозначно определить ее положение на местности

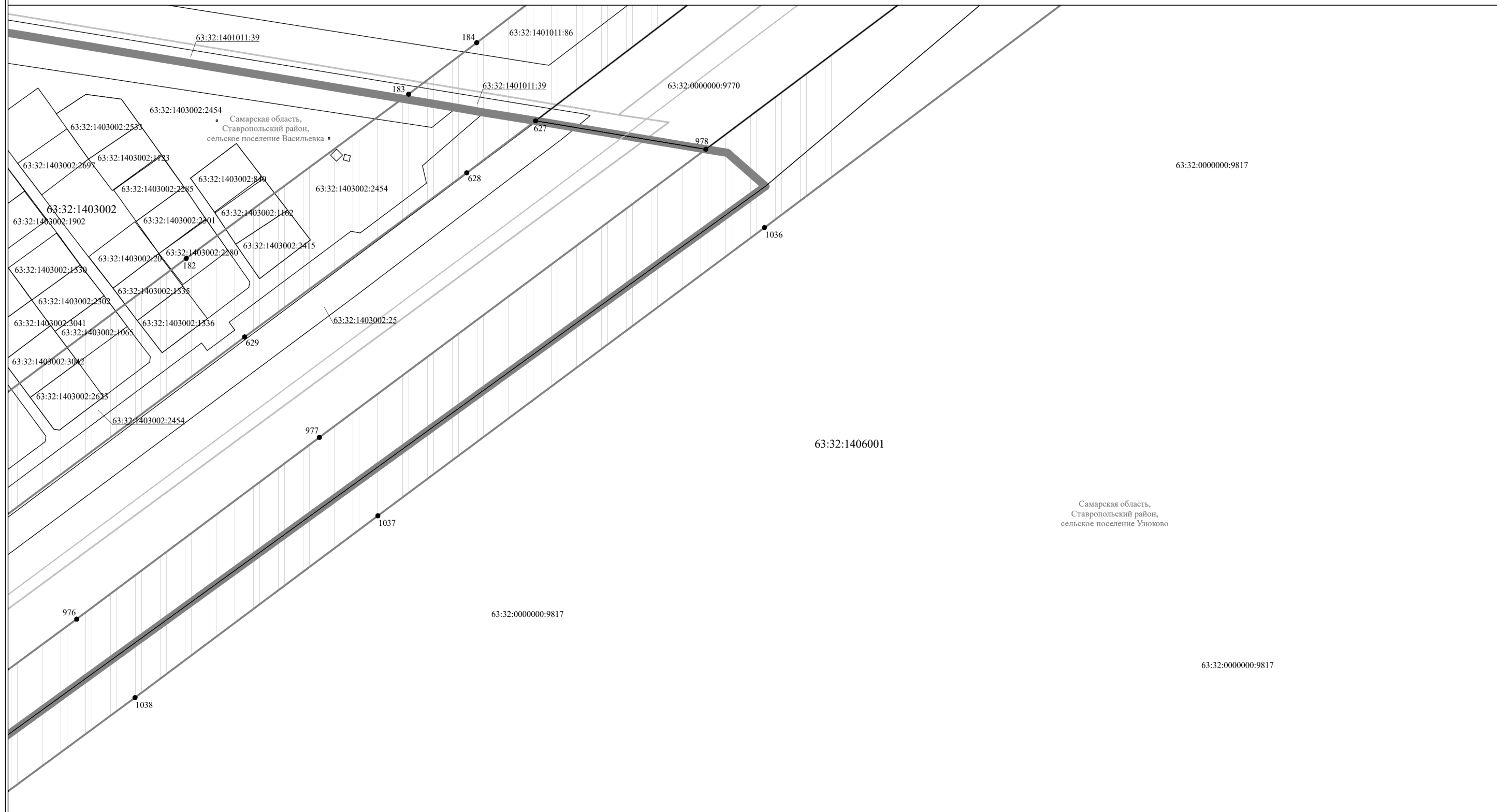


Подпись _____ Дата "17" августа 2023 г.

Место для оттиска печати (при наличии) лица, составившего описание местоположения границ объекта

План границ объекта

Выносной лист 19












Самарская область,
Ставропольский район,
сельское поселение Васильевка

Самарская область,
Ставропольский район,
сельское поселение Узюково

Используемые условные знаки и обозначения:

Масштаб 1:2000

-  придорожная полоса автомобильной дороги общего пользования регионального значения в Самарской области Тольятти - Узюково - Дмитровград
-  полоса отвода автомобильной дороги общего пользования регионального значения в Самарской области Тольятти - Узюково - Дмитровград
-  граница учтенного земельного участка
-  граница кадастрового квартала
-  граница муниципального образования
-  граница населенного пункта
-  кадастровый номер земельного участка
-  кадастровый номер кадастрового квартала
-  характеристическая точка границ, сведения о которой позволяют однозначно определить ее положение на местности

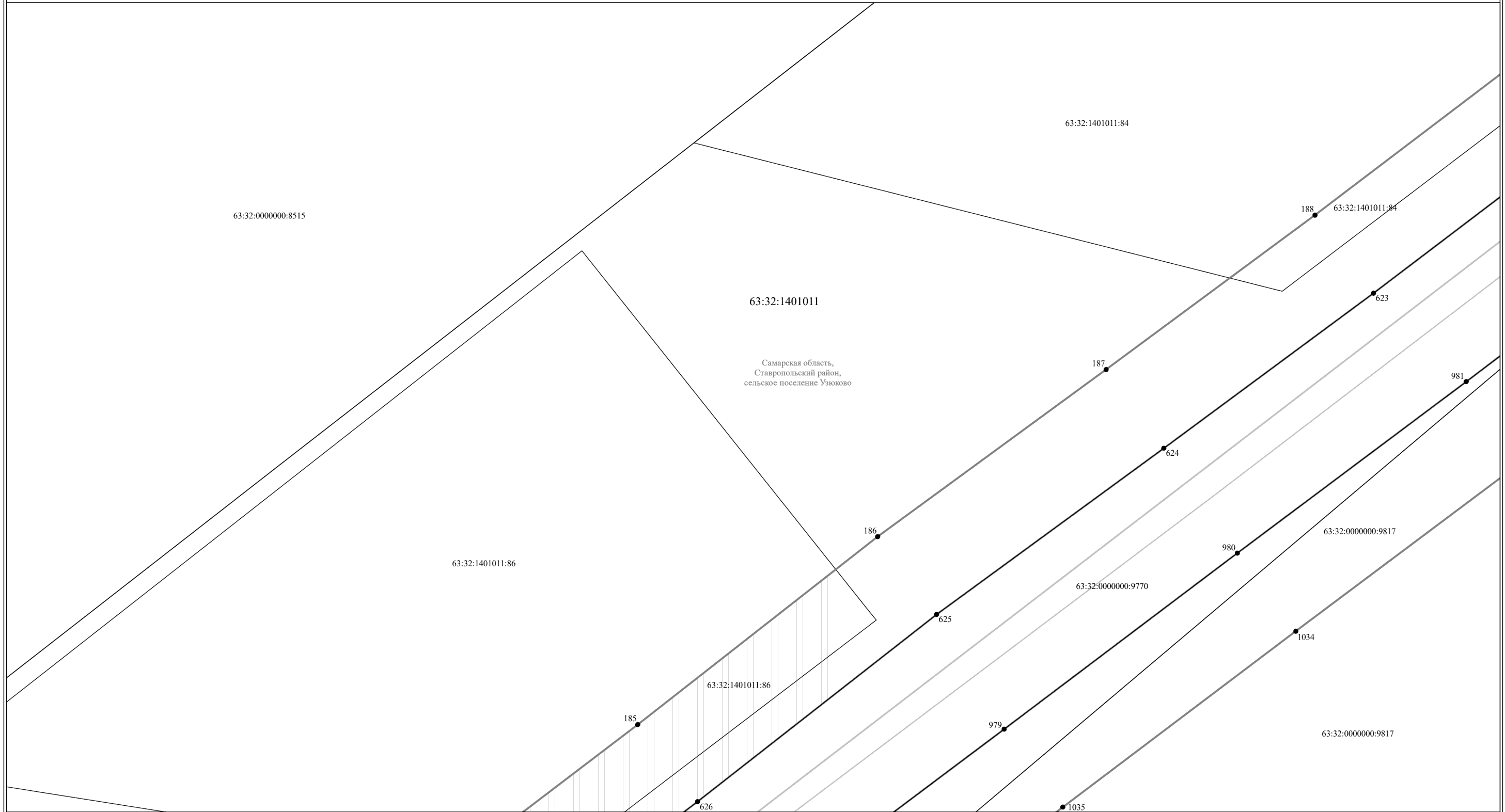


Подпись _____ Дата "17" августа 2023 г.

Место для оттиска печати (при наличии) лица, составившего описание местоположения границ объекта







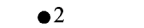


План границ объекта

Выносной лист 20



Масштаб 1:2000

Используемые условные знаки и обозначения:

-  придорожная полоса автомобильной дороги общего пользования регионального значения в Самарской области Тольятти - Узюково - Димитровград
-  полоса отвода автомобильной дороги общего пользования регионального значения в Самарской области Тольятти - Узюково - Димитровград
-  граница учтенного земельного участка
-  граница кадастрового квартала
-  граница муниципального образования
-  граница населенного пункта
-  кадастровый номер земельного участка
-  кадастровый номер кадастрового квартала
-  2
характерная точка границ, сведения о которой позволяют однозначно определить ее положение на местности

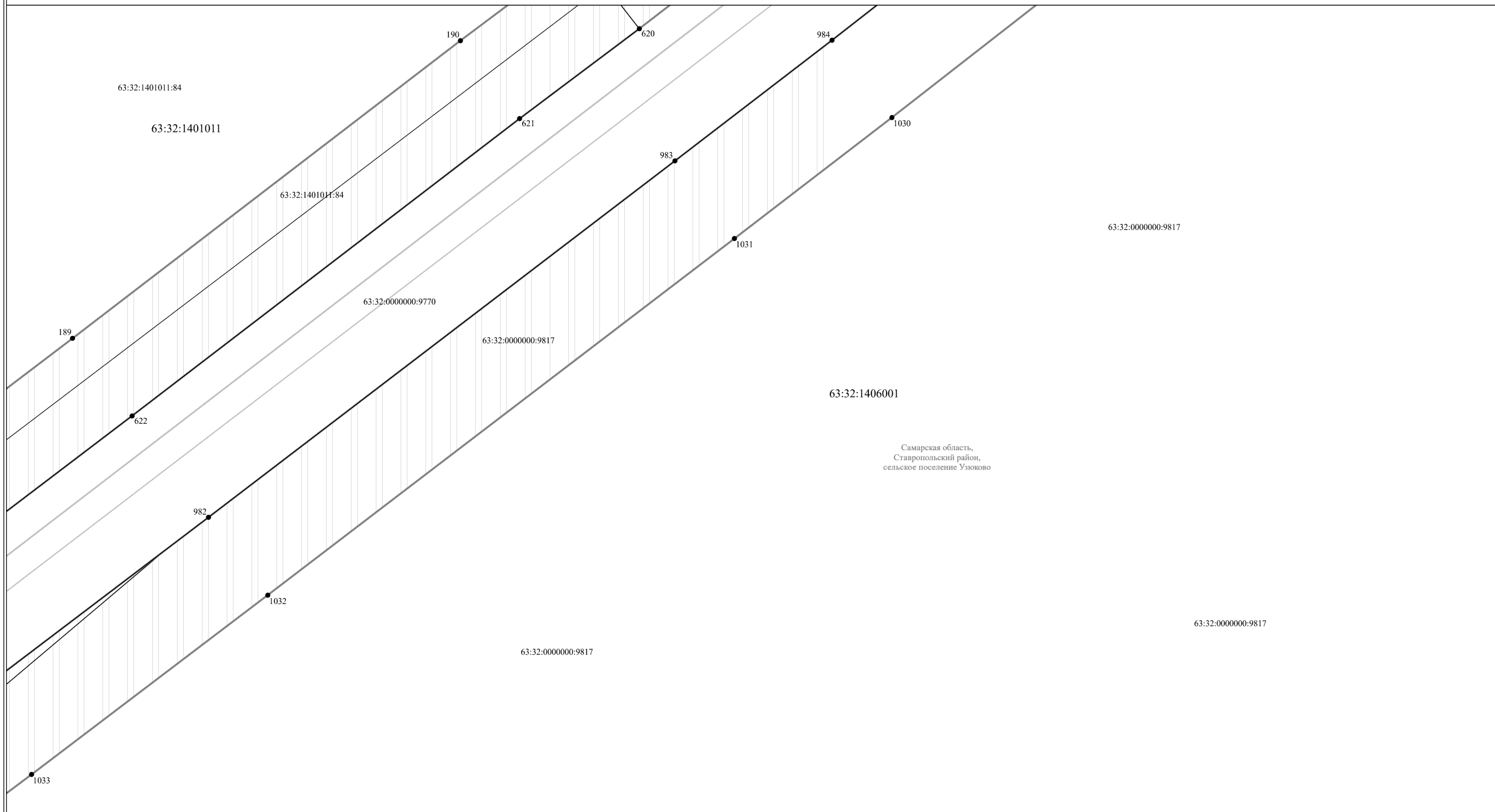


Подпись _____ Дата "17" августа 2023 г.

Место для оттиска печати (при наличии) лица, составившего описание местоположения границ объекта

План границ объекта










Выносной лист 21



Самарская область,
Ставропольский район,
сельское поселение Узюково

Используемые условные знаки и обозначения:

Масштаб 1:2000

-  придорожная полоса автомобильной дороги общего пользования регионального значения в Самарской области Тольятти - Узюково - Дмитровград
-  полоса отвода автомобильной дороги общего пользования регионального значения в Самарской области Тольятти - Узюково - Дмитровград
-  граница учтенного земельного участка
-  граница кадастрового квартала
-  граница муниципального образования
-  граница населенного пункта
-  кадастровый номер земельного участка
-  кадастровый номер кадастрового квартала
-  2
характерная точка границ, сведения о которой позволяют однозначно определить ее положение на местности

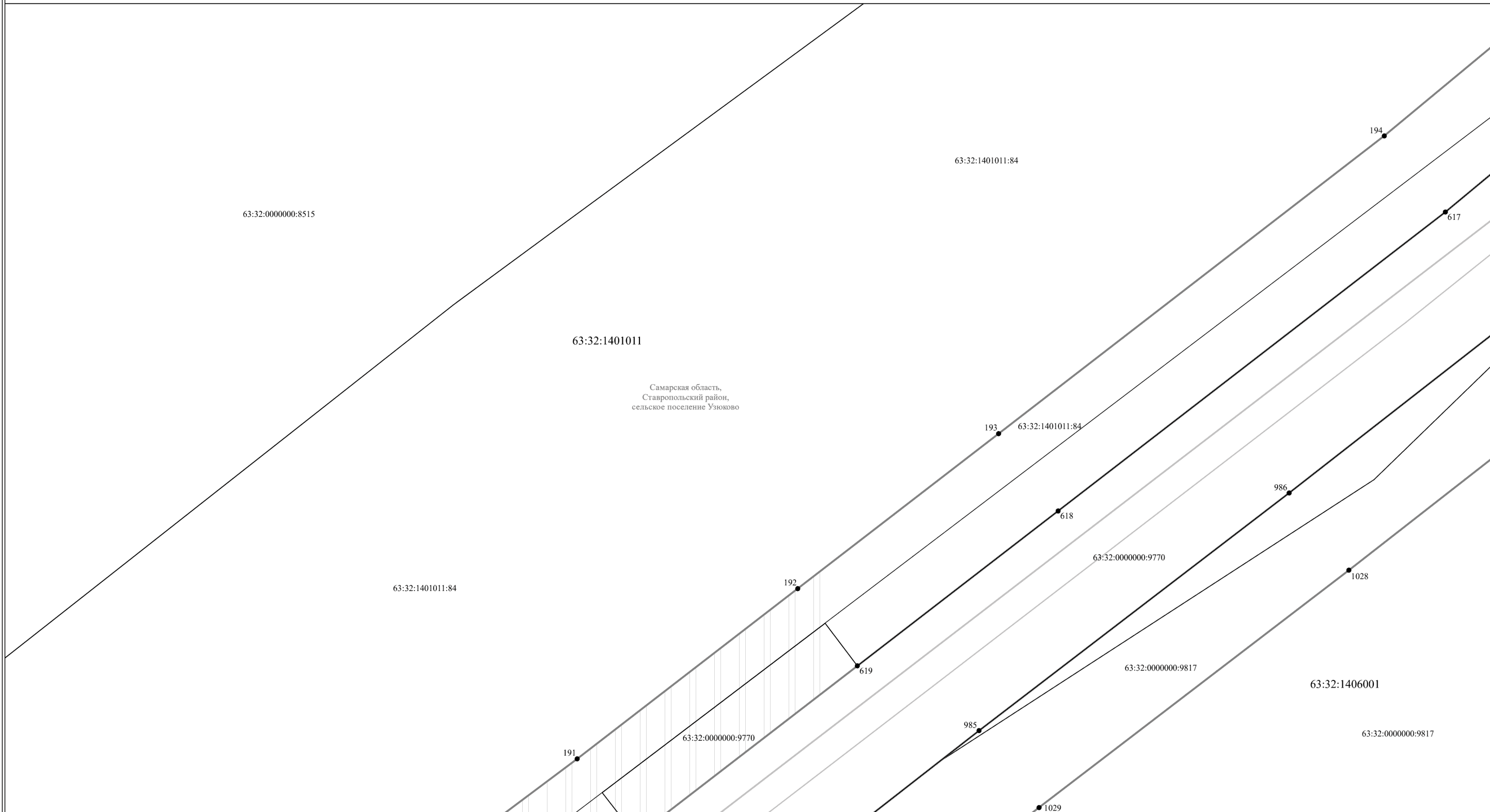


Подпись _____ Дата "17" августа 2023 г.

Место для оттиска печати (при наличии) лица,
составившего описание местоположения границ объекта

План границ объекта










Выносной лист 22



Самарская область,
Ставропольский район,
сельское поселение Узюково

Масштаб 1:2000

Используемые условные знаки и обозначения:

-  придорожная полоса автомобильной дороги общего пользования регионального значения в Самарской области Тольятти - Узюково - Димитровград
-  полоса отвода автомобильной дороги общего пользования регионального значения в Самарской области Тольятти - Узюково - Димитровград
-  граница учтенного земельного участка
-  граница кадастрового квартала
-  граница муниципального образования
-  граница населенного пункта
-  кадастровый номер земельного участка
-  кадастровый номер кадастрового квартала
-  2
характерная точка границ, сведения о которой позволяют однозначно определить ее положение на местности

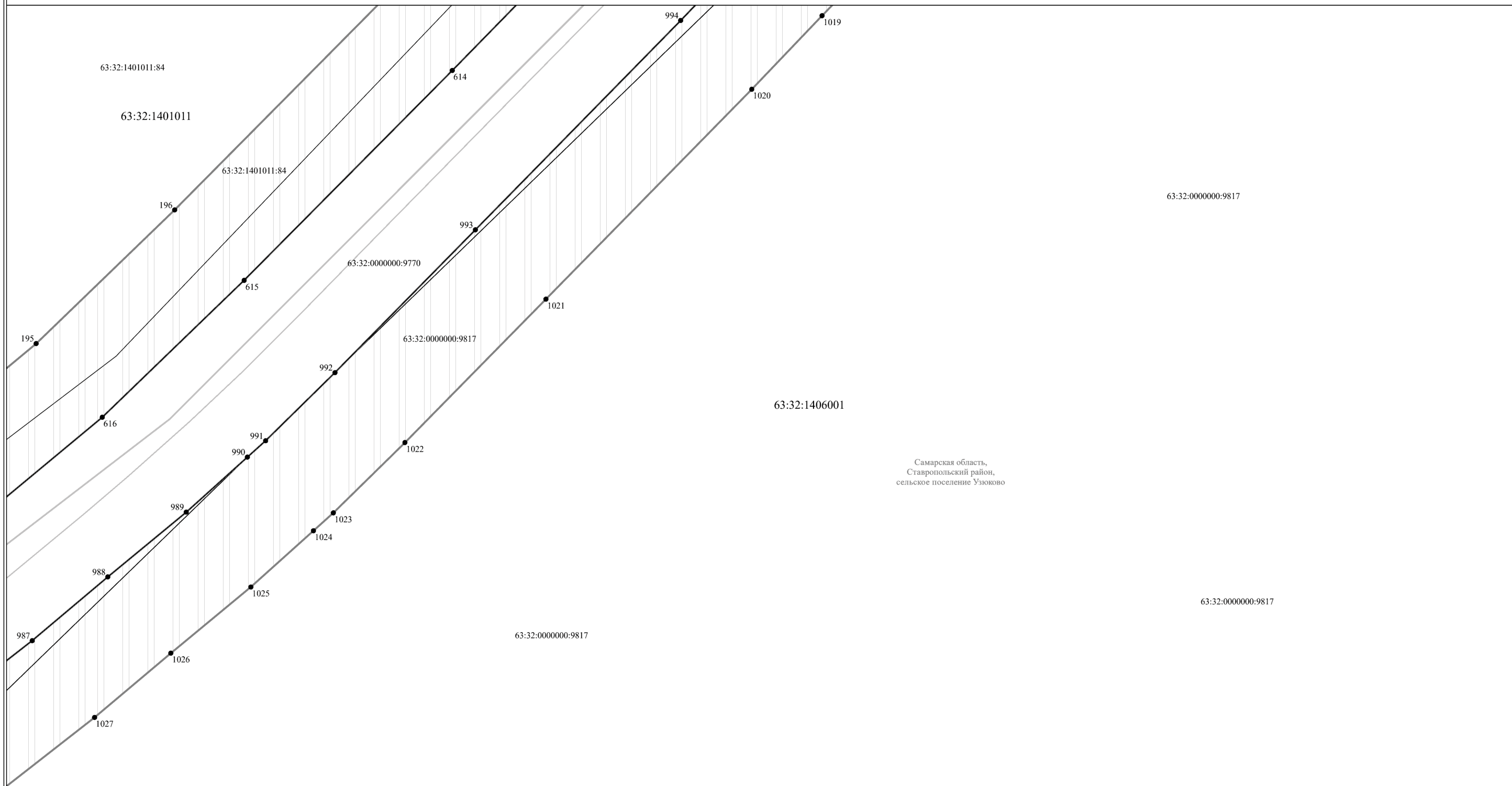


Подпись _____ Дата "17" августа 2023 г.

Место для отиска печати (при наличии) лица, составившего описание местоположения границ объекта

План границ объекта










Выносной лист 23



Самарская область,
Ставропольский район,
сельское поселение Узюково

Используемые условные знаки и обозначения:

Масштаб 1:2000

-  придорожная полоса автомобильной дороги общего пользования регионального значения в Самарской области Тольятти - Узюково - Дмитровград
-  полоса отвода автомобильной дороги общего пользования регионального значения в Самарской области Тольятти - Узюково - Дмитровград
-  граница учтенного земельного участка
-  граница кадастрового квартала
-  граница муниципального образования
-  граница населенного пункта
-  кадастровый номер земельного участка 63:32:0000000:9573
-  кадастровый номер кадастрового квартала 63:32:1405013
-  2 характеристическая точка границ, сведения о которой позволяют однозначно определить ее положение на местности

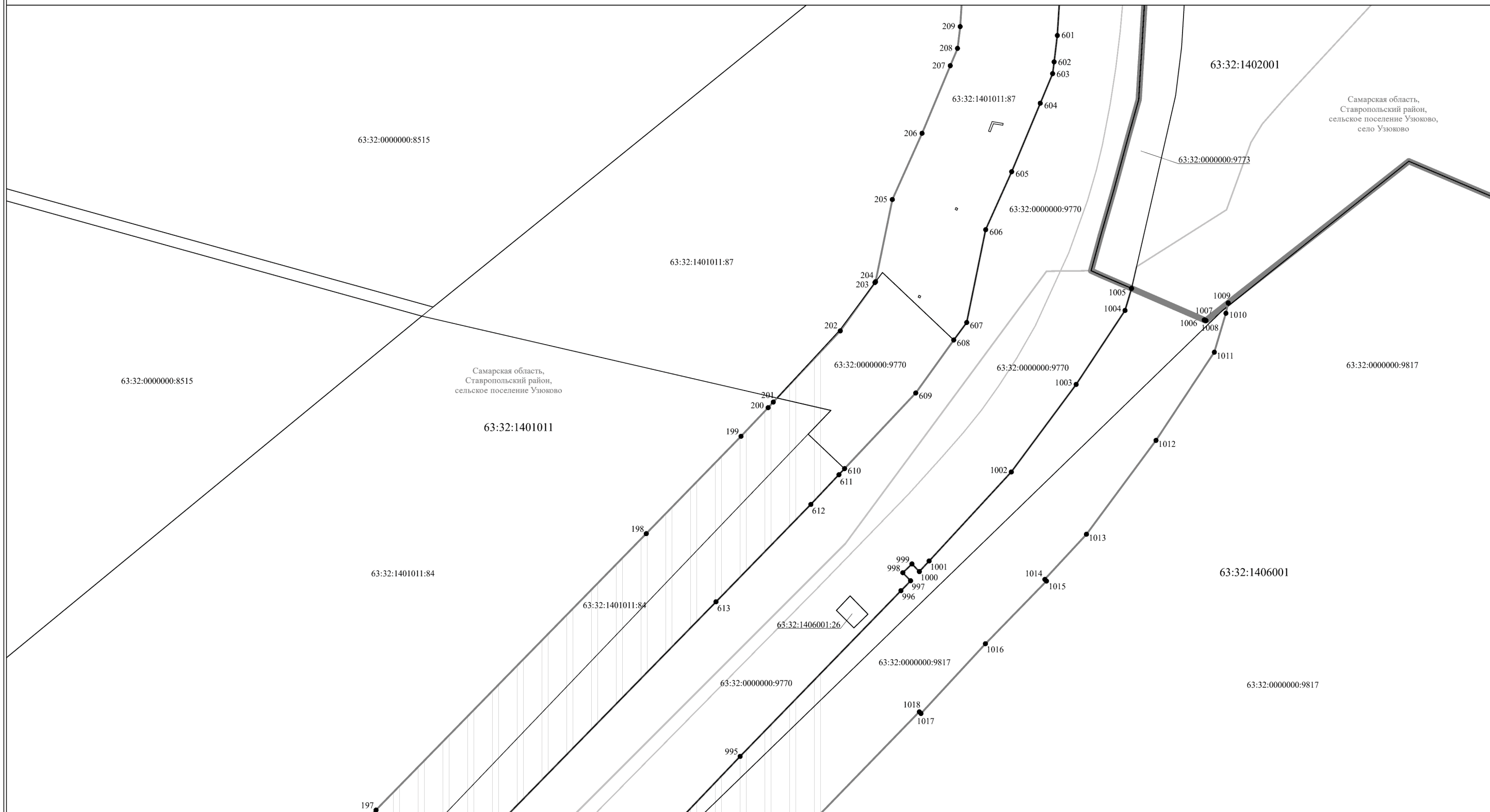


Подпись _____ Дата "17" августа 2023 г.

Место для отиска печати (при наличии) лица, составившего описание местоположения границ объекта

План границ объекта

Выносной лист 24












Самарская область,
Ставропольский район,
сельское поселение Узюково,
село Узюково

Самарская область,
Ставропольский район,
сельское поселение Узюково

Масштаб 1:2000

Используемые условные знаки и обозначения:

-  придорожная полоса автомобильной дороги общего пользования регионального значения в Самарской области Тольятти - Узюково - Димитровград
-  полоса отвода автомобильной дороги общего пользования регионального значения в Самарской области Тольятти - Узюково - Димитровград
-  граница учтенного земельного участка
-  граница кадастрового квартала
-  граница муниципального образования
-  граница населенного пункта
-  кадастровый номер земельного участка
-  кадастровый номер кадастрового квартала
-  характерная точка границ, сведения о которой позволяют однозначно определить ее положение на местности

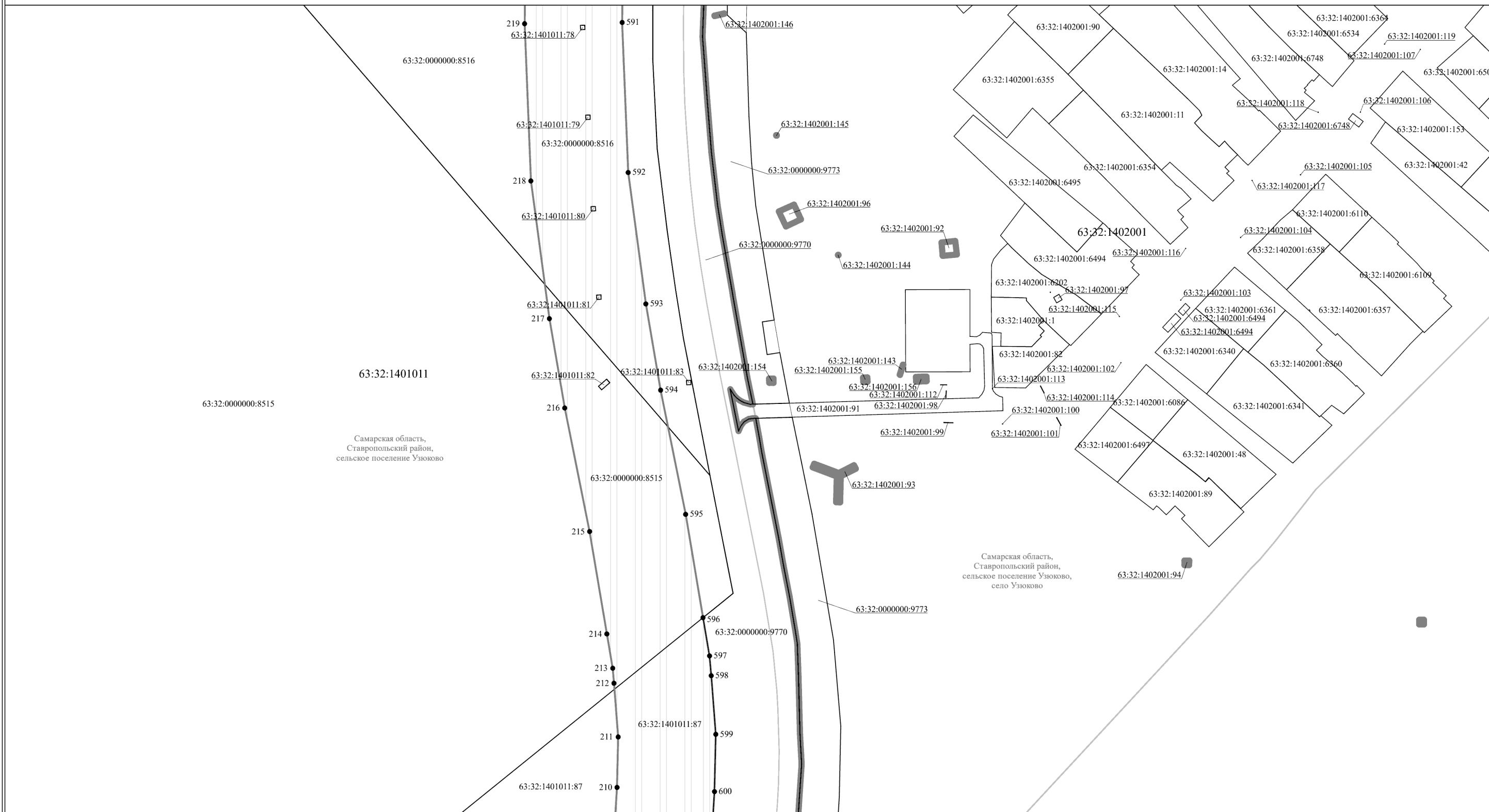


Подпись _____ Дата "17" августа 2023 г.

Место для отиска печати (при наличии) лица, составившего описание местоположения границ объекта

План границ объекта

Выносной лист 25












Самарская область,
Ставропольский район,
сельское поселение Узюково

Самарская область,
Ставропольский район,
сельское поселение Узюково,
село Узюково

Масштаб 1:2000

Используемые условные знаки и обозначения:

-  придорожная полоса автомобильной дороги общего пользования регионального значения в Самарской области Тольятти - Узюково - Димитровград
-  полоса отвода автомобильной дороги общего пользования регионального значения в Самарской области Тольятти - Узюково - Димитровград
-  граница учтенного земельного участка
-  граница кадастрового квартала
-  граница муниципального образования
-  граница населенного пункта
-  кадастровый номер земельного участка
-  кадастровый номер кадастрового квартала
-  характерная точка границ, сведения о которой позволяют однозначно определить ее положение на местности

63:32:0000000:9573
63:32:1405013
●2

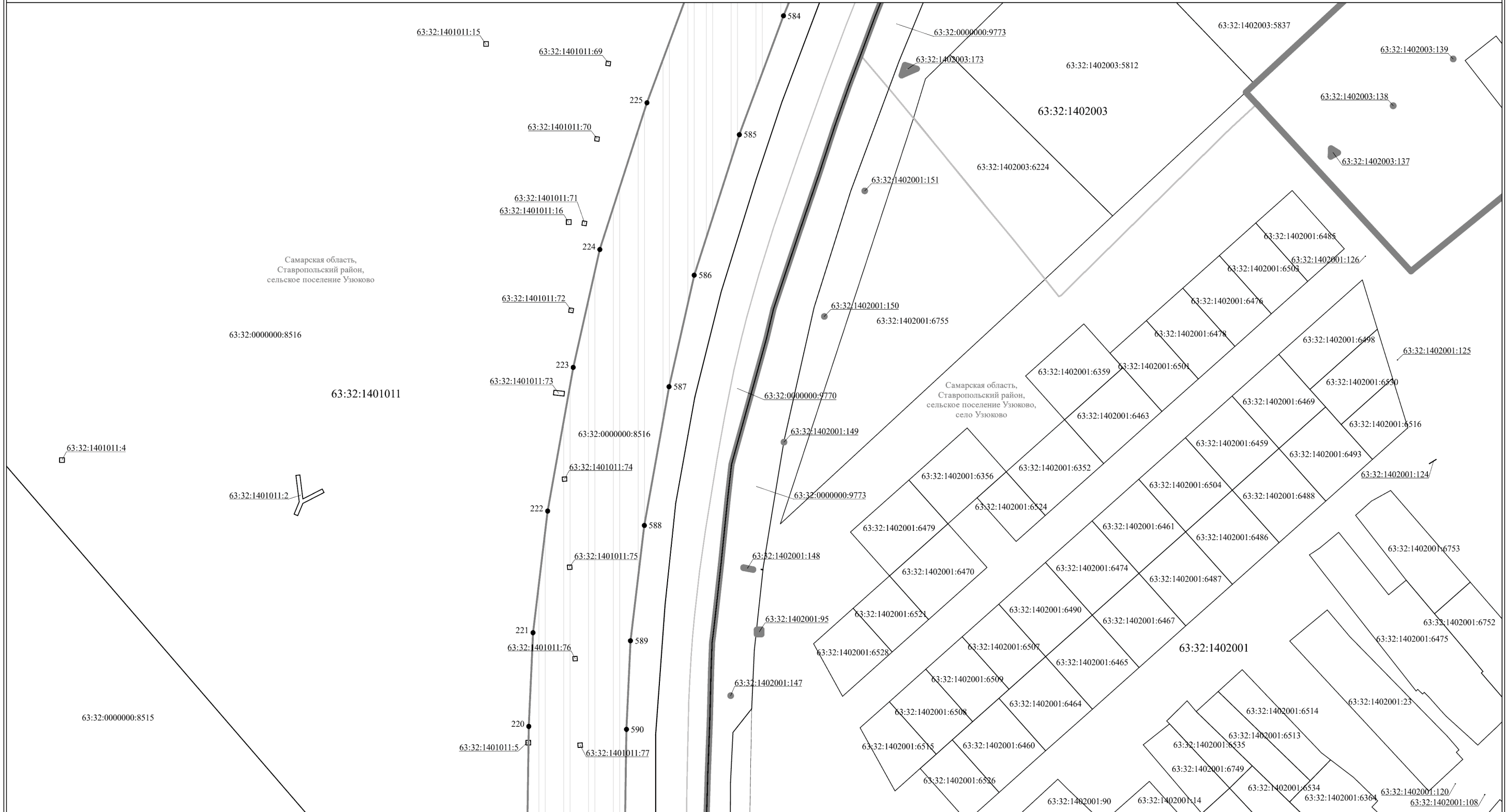


Подпись _____ Дата "17" августа 2023 г.

Место для отиска печати (при наличии) лица, составившего описание местоположения границ объекта

План границ объекта

Выносной лист 26












Самарская область,
Ставропольский район,
сельское поселение Узюково

Самарская область,
Ставропольский район,
сельское поселение Узюково,
село Узюково

Масштаб 1:2000

Используемые условные знаки и обозначения:

-  придорожная полоса автомобильной дороги общего пользования регионального значения в Самарской области Тольятти - Узюково - Димитровград
-  полоса отвода автомобильной дороги общего пользования регионального значения в Самарской области Тольятти - Узюково - Димитровград
-  граница учтенного земельного участка
-  граница кадастрового квартала
-  граница муниципального образования
-  граница населенного пункта
-  кадастровый номер земельного участка
-  кадастровый номер кадастрового квартала
-  характерная точка границ, сведения о которой позволяют однозначно определить ее положение на местности

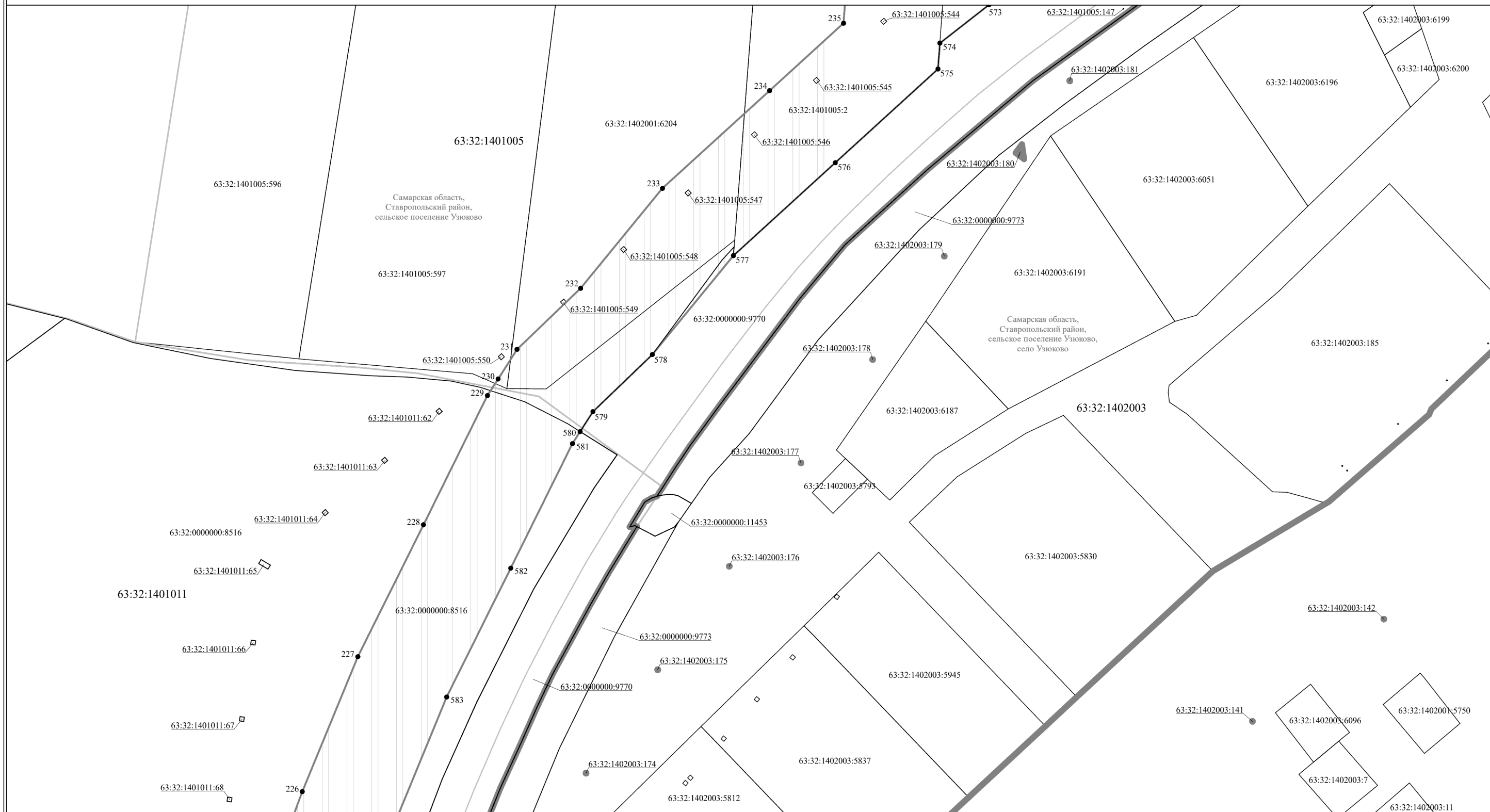


Подпись _____ Дата "17" августа 2023 г.

Место для оттиска печати (при наличии) лица, составившего описание местоположения границ объекта










План границ объекта

Выносной лист 27



Масштаб 1:2000

Используемые условные знаки и обозначения:

-  придорожная полоса автомобильной дороги общего пользования регионального значения в Самарской области Тольятти - Узюково - Димитровград
-  полоса отвода автомобильной дороги общего пользования регионального значения в Самарской области Тольятти - Узюково - Димитровград
-  граница учтенного земельного участка
-  граница кадастрового квартала
-  граница муниципального образования
-  граница населенного пункта
-  кадастровый номер земельного участка
-  кадастровый номер кадастрового квартала
-  характерная точка границ, сведения о которой позволяют однозначно определить ее положение на местности

63:32:0000000:9573
63:32:1405013
● 2

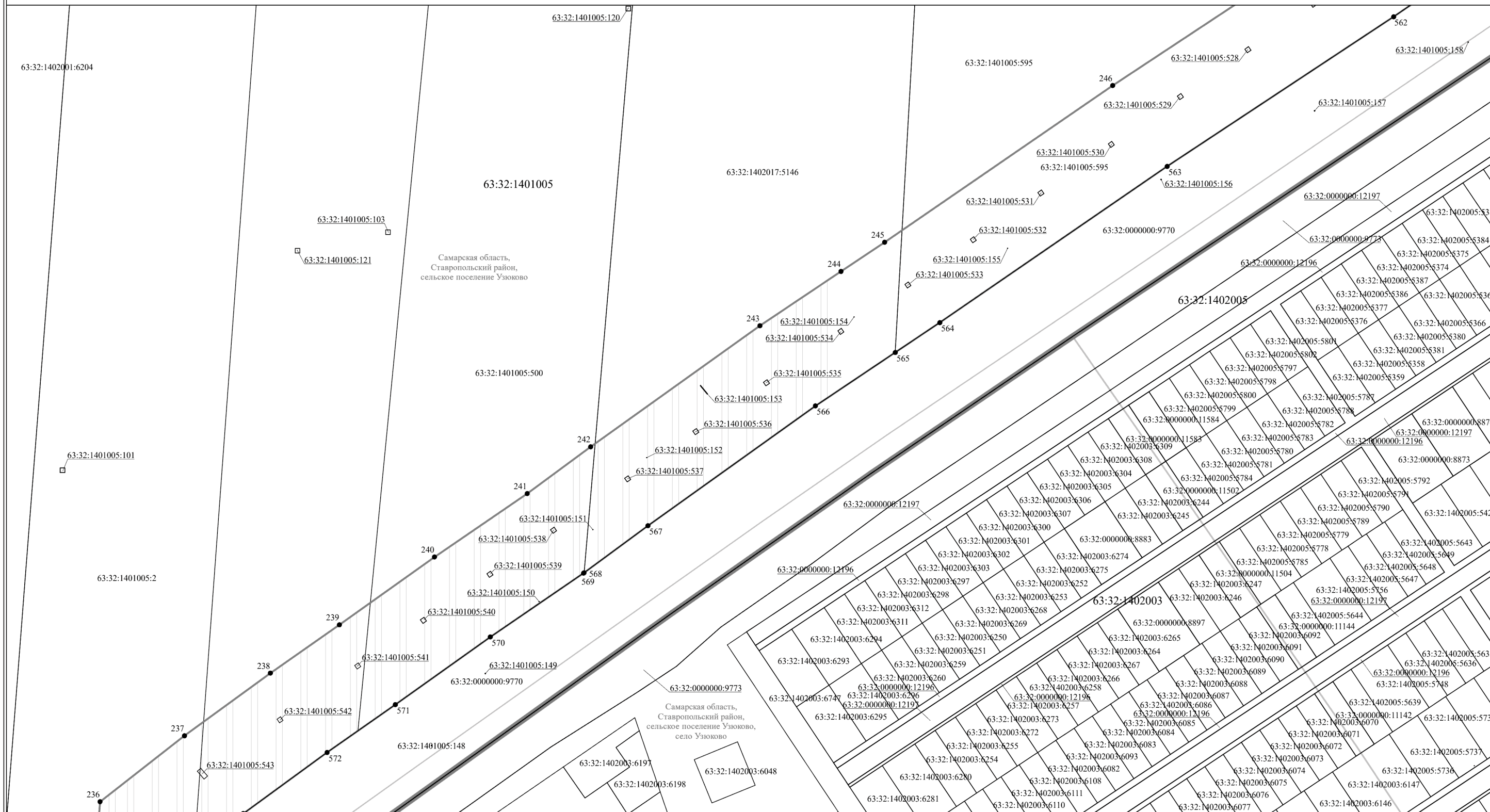
Подпись _____ Дата "17" августа 2023 г.

Место для отрисовки печати (при наличии) лица, составившего описание местоположения границ объекта



План границ объекта

Выносной лист 28







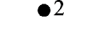




Самарская область,
Ставропольский район,
сельское поселение Узюково

Самарская область,
Ставропольский район,
сельское поселение Узюково,
село Узюково

Масштаб 1:2000

Используемые условные знаки и обозначения:

-  придорожная полоса автомобильной дороги общего пользования регионального значения в Самарской области Тольятти - Узюково - Димитровград
-  полоса отвода автомобильной дороги общего пользования регионального значения в Самарской области Тольятти - Узюково - Димитровград
-  граница учтенного земельного участка
-  граница кадастрового квартала
-  граница муниципального образования
-  граница населенного пункта
-  кадастровый номер земельного участка
-  кадастровый номер кадастрового квартала
-  характерная точка границ, сведения о которой позволяют однозначно определить ее положение на местности

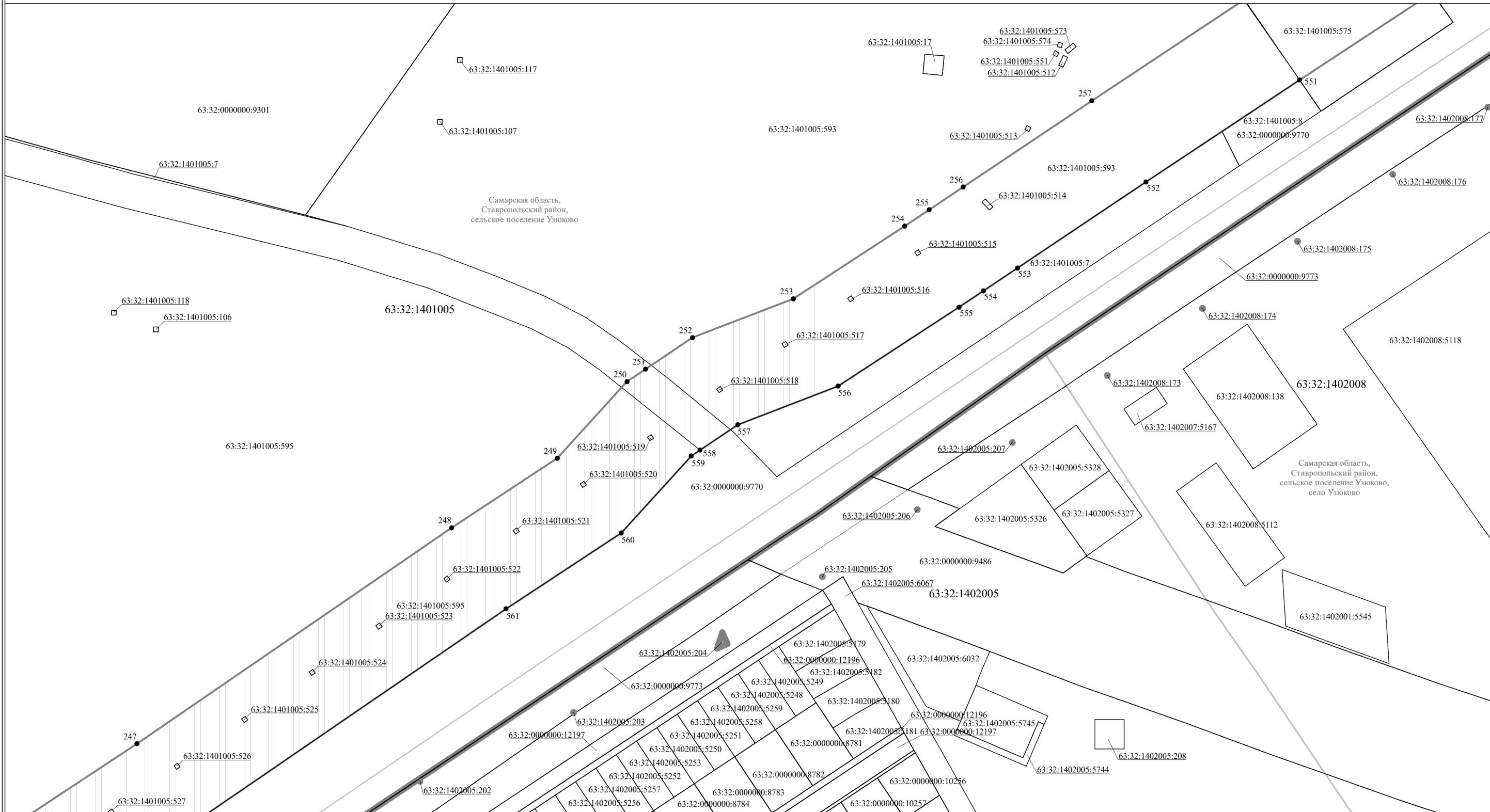
Подпись _____
Место для оттиска печати (при наличии) лица,
составившего описание местоположения границ объекта

Дата "17" августа 2023 г.

СНИЛС 160-246-870-50



План границ объекта
Выносной лист 29







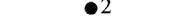




Самарская область,
Ставропольский район,
сельское поселение Узюково

Самарская область,
Ставропольский район,
сельское поселение Узюково,
село Узюково

Используемые условные знаки и обозначения:

Масштаб 1:2000

-  придорожная полоса автомобильной дороги общего пользования регионального значения в Самарской области Тольятти - Узюково - Дмитровград
-  полоса отвода автомобильной дороги общего пользования регионального значения в Самарской области Тольятти - Узюково - Дмитровград
-  граница учтенного земельного участка
-  граница кадастрового квартала
-  граница муниципального образования
-  граница населенного пункта
-  кадастровый номер земельного участка
-  кадастровый номер кадастрового квартала
-  характерная точка границ, сведения о которой позволяют однозначно определить ее положение на местности

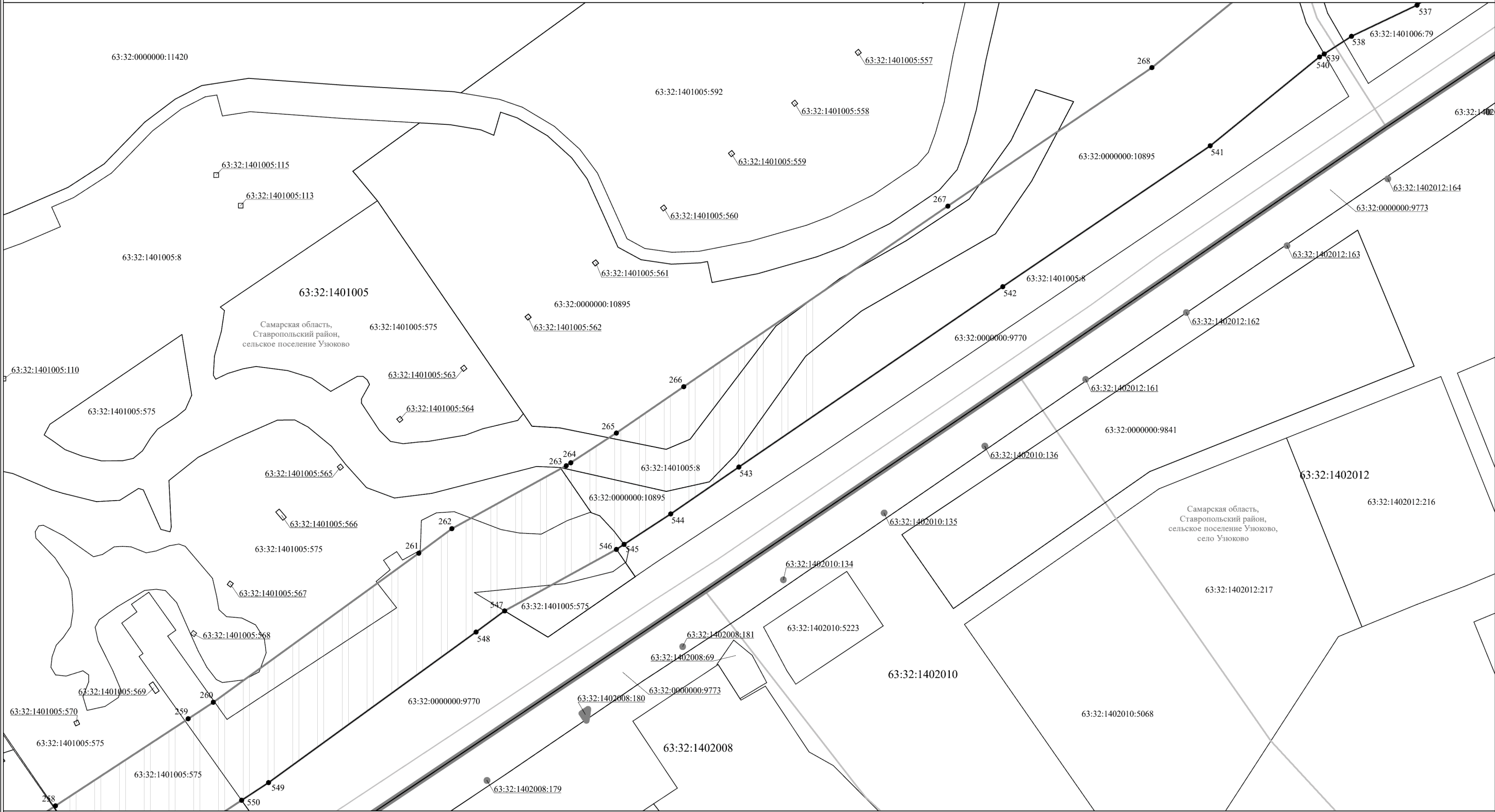


Подпись _____ Дата "17" августа 2023 г.

Место для оттиска печати (при наличии) лица,
составившего описание местоположения границ объекта

План границ объекта

Выносной лист 30



Масштаб 1:2000

Используемые условные знаки и обозначения:

- придорожная полоса автомобильной дороги общего пользования регионального значения в Самарской области Тольятти - Узюково - Дмитровград
- полоса отвода автомобильной дороги общего пользования регионального значения в Самарской области Тольятти - Узюково - Дмитровград
- граница учтенного земельного участка
- граница кадастрового квартала
- граница муниципального образования
- граница населенного пункта
- кадастровый номер земельного участка
- кадастровый номер кадастрового квартала
- характерная точка границ, сведения о которой позволяют однозначно определить ее положение на местности

Подпись _____

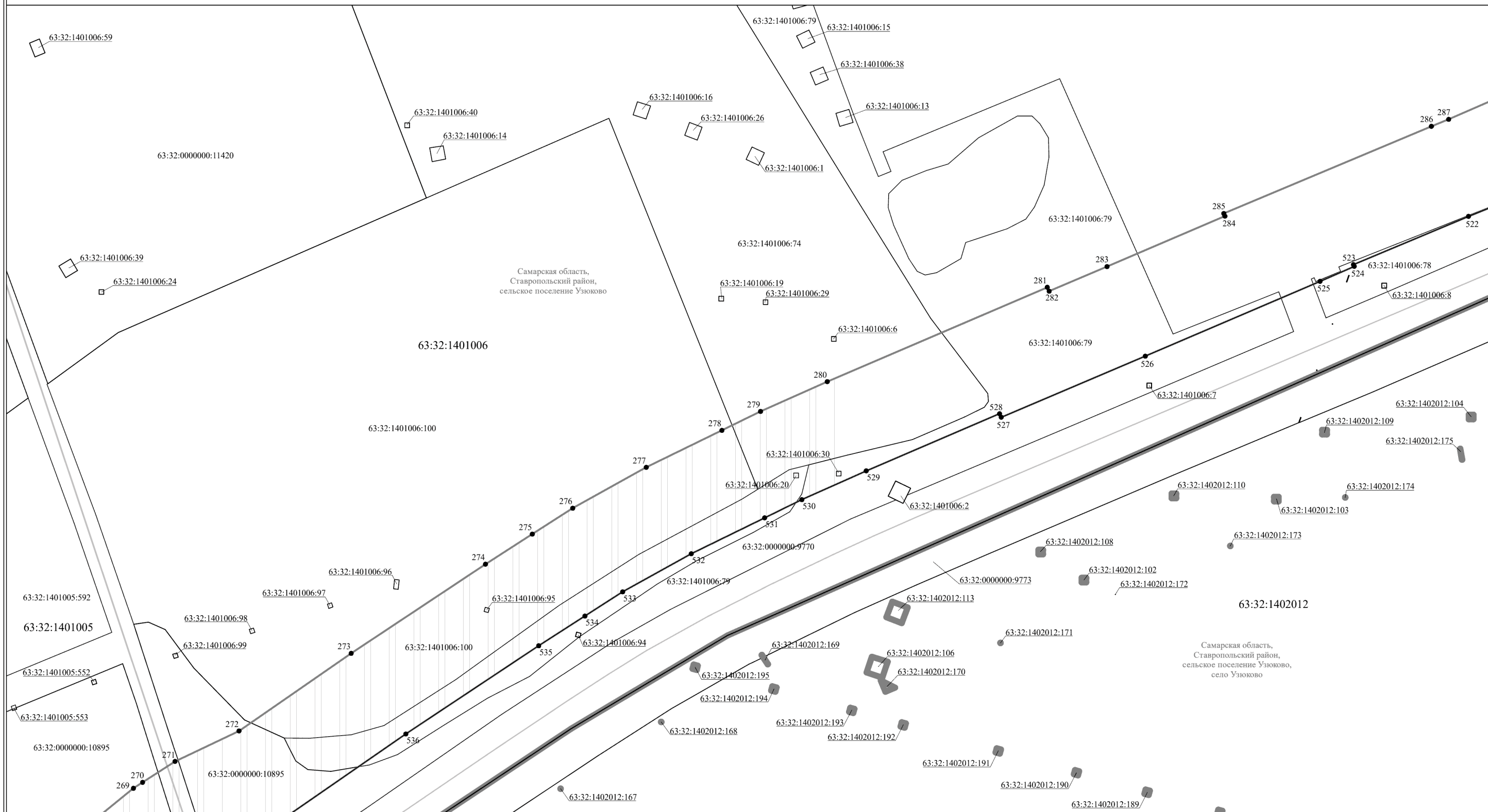
Место для отиска печати (при наличии) лица, составившего описание местоположения границ объекта

Дата "17" августа 2023 г.



План границ объекта

Выносной лист 31












Самарская область,
Ставропольский район,
сельское поселение Узюково

Самарская область,
Ставропольский район,
сельское поселение Узюково,
село Узюково

Масштаб 1:2000

Используемые условные знаки и обозначения:

-  придорожная полоса автомобильной дороги общего пользования регионального значения в Самарской области Тольятти - Узюково - Дмитровград
-  полоса отвода автомобильной дороги общего пользования регионального значения в Самарской области Тольятти - Узюково - Дмитровград
-  граница учтенного земельного участка
-  граница кадастрового квартала
-  граница муниципального образования
-  граница населенного пункта
-  кадастровый номер земельного участка
-  кадастровый номер кадастрового квартала
-  характерная точка границ, сведения о которой позволяют однозначно определить ее положение на местности

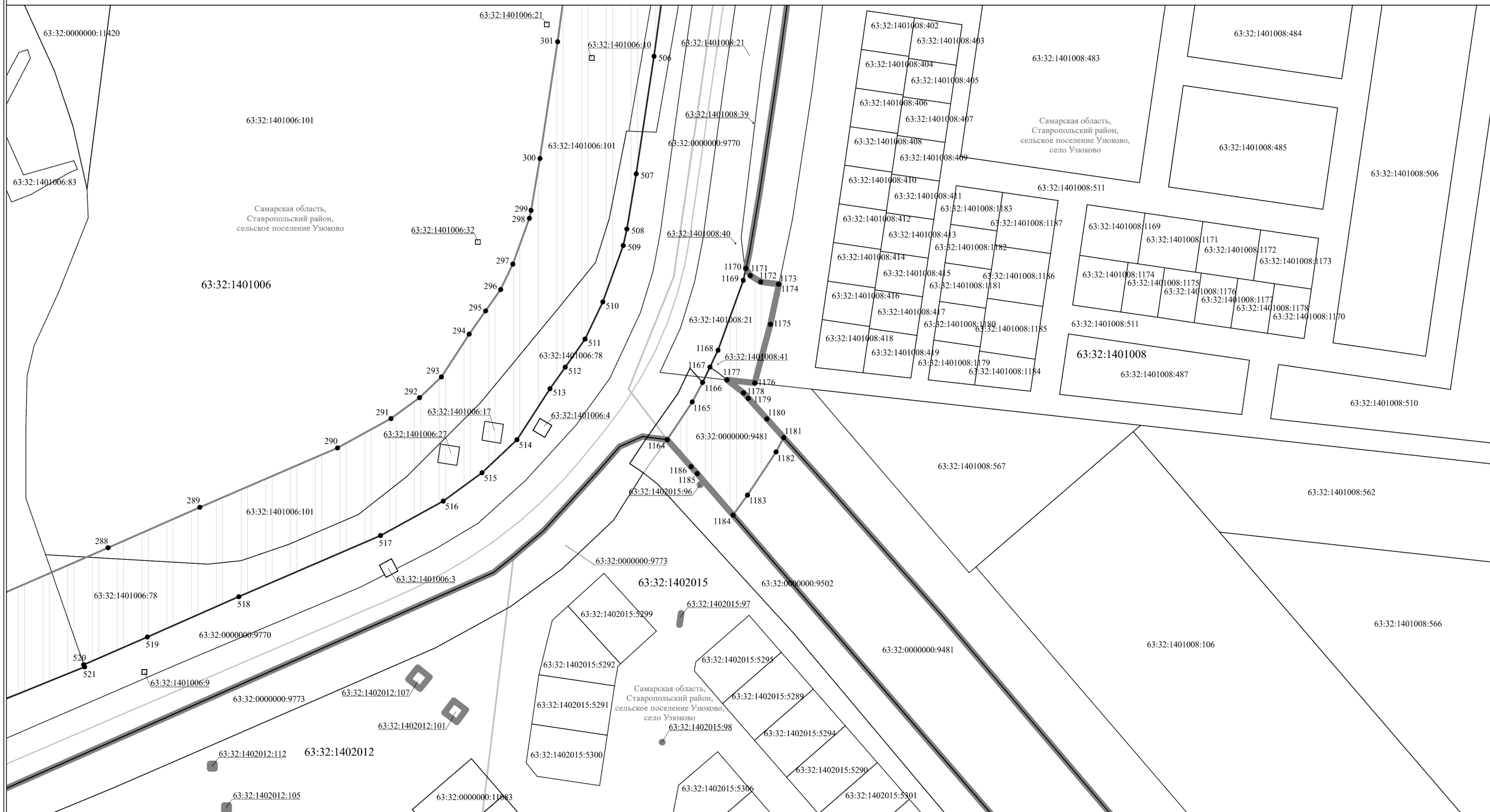
Подпись _____ Дата "17" августа 2023 г.

Место для оттиска печати (при наличии) лица, составившего описание местоположения границ объекта









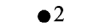


План границ объекта

Выносной лист 32



Масштаб 1:2000

Используемые условные знаки и обозначения:

-  придорожная полоса автомобильной дороги общего пользования регионального значения в Самарской области Тольятти - Узыуково - Димитровград
-  полоса отвода автомобильной дороги общего пользования регионального значения в Самарской области Тольятти - Узыуково - Димитровград
-  граница учтенного земельного участка
-  граница кадастрового квартала
-  граница муниципального образования
-  граница населенного пункта
-  кадастровый номер земельного участка
-  кадастровый номер кадастрового квартала
-  характерная точка границ, сведения о которой позволяют однозначно определить ее положение на местности

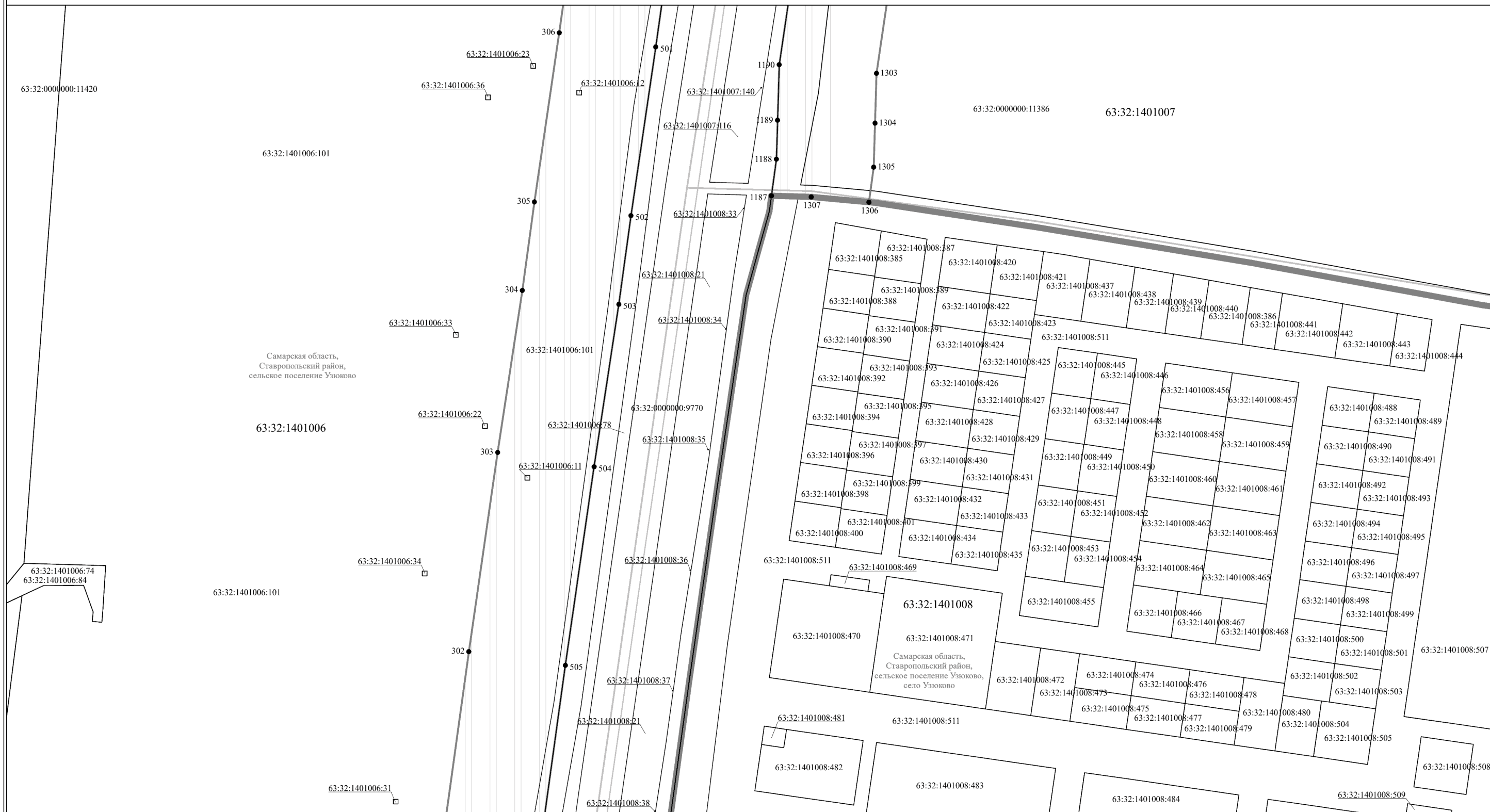
Подпись _____ Дата "17" августа 2023 г.

Место для оттиска печати (при наличии) лица, составившего описание местоположения границ объекта



План границ объекта

Выносной лист 33












Самарская область,
Ставропольский район,
сельское поселение Узюково

63:32:1401008
Самарская область,
Ставропольский район,
сельское поселение Узюково,
село Узюково

Масштаб 1:2000

Используемые условные знаки и обозначения:

-  придорожная полоса автомобильной дороги общего пользования регионального значения в Самарской области Тольятти - Узюково - Димитровград
-  полоса отвода автомобильной дороги общего пользования регионального значения в Самарской области Тольятти - Узюково - Димитровград
-  граница учтенного земельного участка
-  граница кадастрового квартала
-  граница муниципального образования
-  граница населенного пункта
-  кадастровый номер земельного участка
-  кадастровый номер кадастрового квартала
-  характерная точка границ, сведения о которой позволяют однозначно определить ее положение на местности

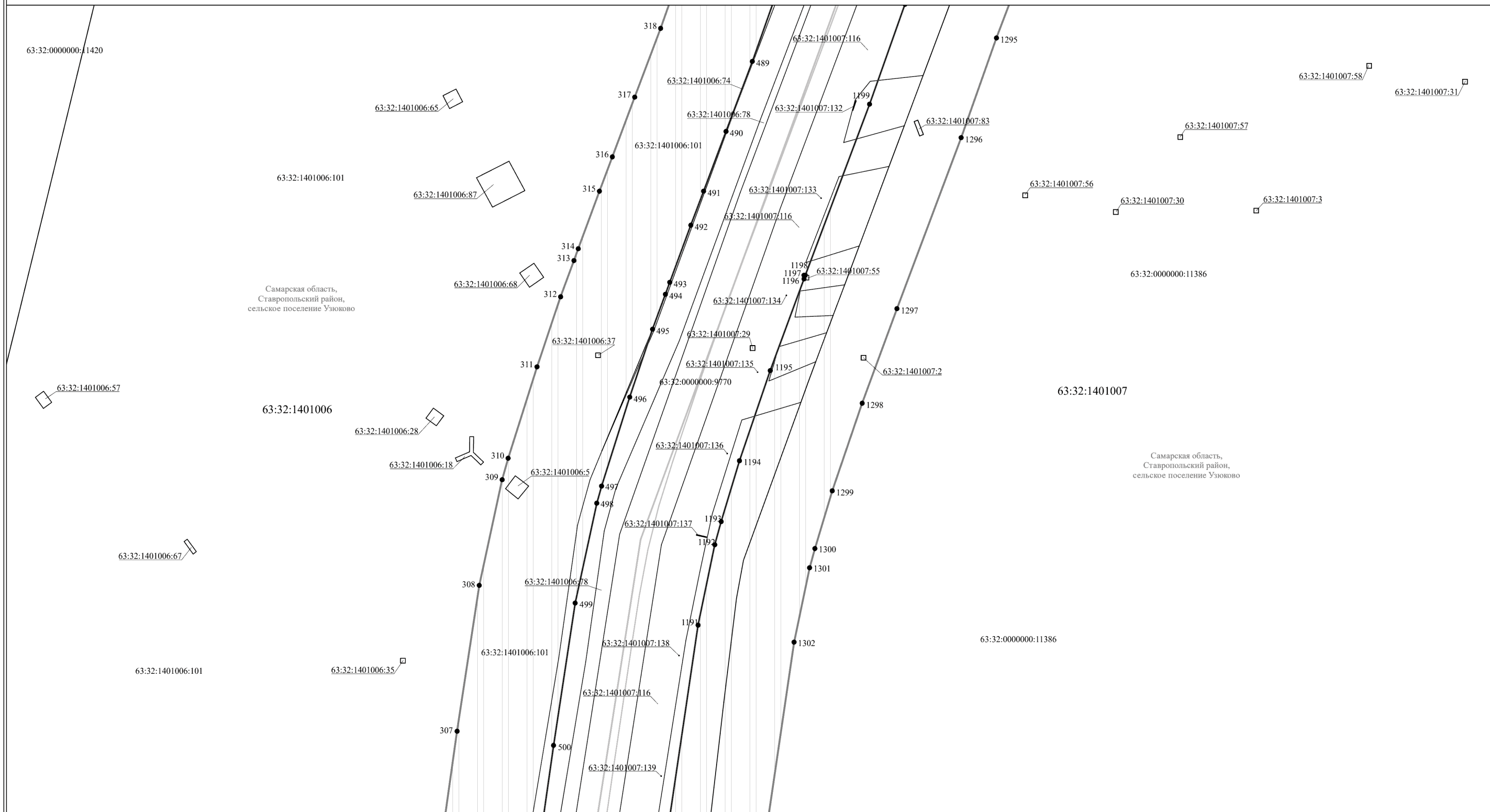


Подпись _____ Дата "17" августа 2023 г.

Место для оттиска печати (при наличии) лица, составившего описание местоположения границ объекта










План границ объекта

Выносной лист 34



Масштаб 1:2000

Используемые условные знаки и обозначения:

-  придорожная полоса автомобильной дороги общего пользования регионального значения в Самарской области Тольятти - Узюково - Димитровград
-  полоса отвода автомобильной дороги общего пользования регионального значения в Самарской области Тольятти - Узюково - Димитровград
-  граница учтенного земельного участка
-  граница кадастрового квартала
-  граница муниципального образования
-  граница населенного пункта
-  кадастровый номер земельного участка
-  кадастровый номер кадастрового квартала
-  характерная точка границ, сведения о которой позволяют однозначно определить ее положение на местности

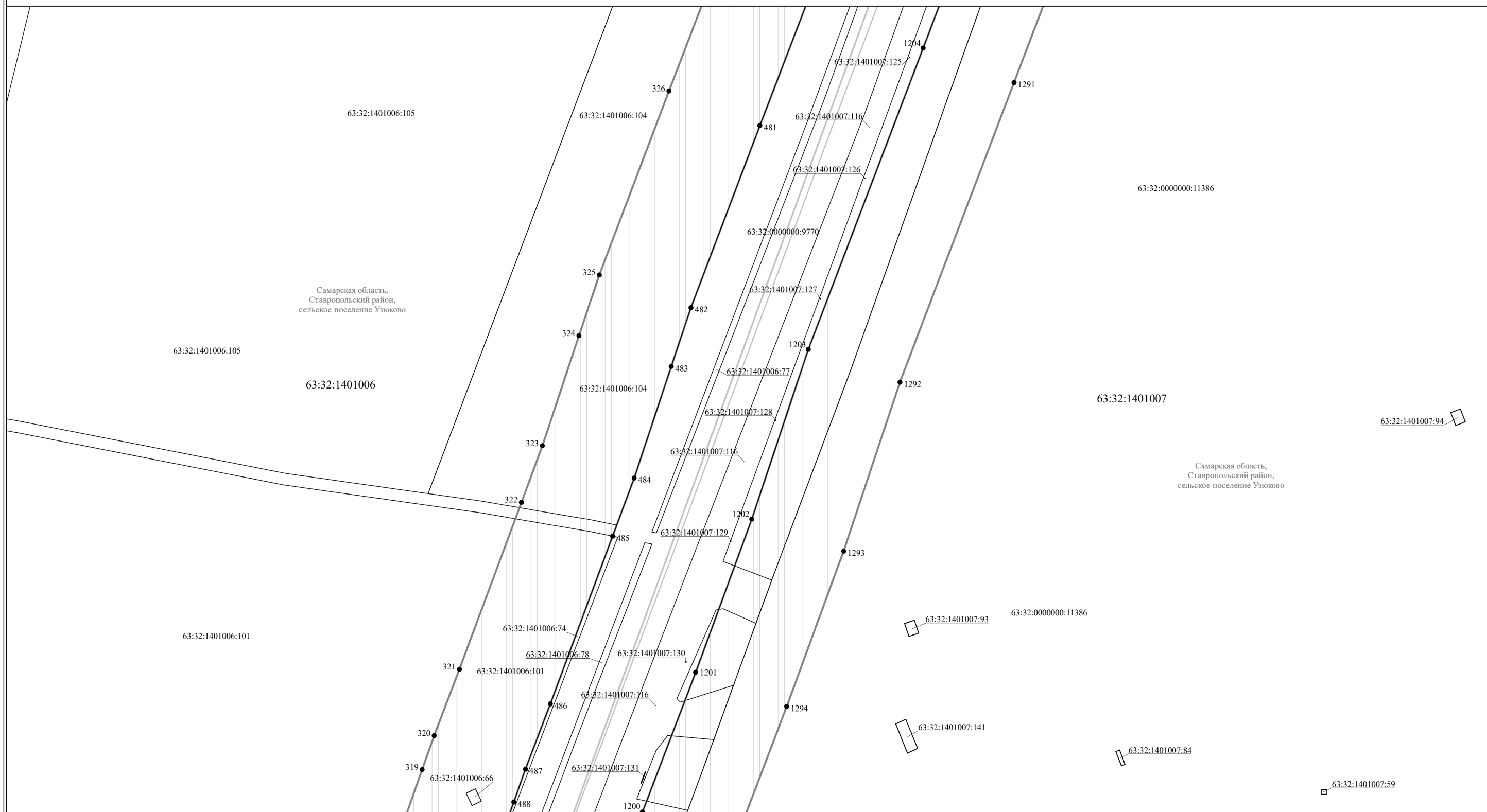


Подпись _____ Дата "17" августа 2023 г.

Место для отиска печати (при наличии) лица, составившего описание местоположения границ объекта










План границ объекта

Выносной лист 35



Масштаб 1:2000

Используемые условные знаки и обозначения:

-  придорожная полоса автомобильной дороги общего пользования регионального значения в Самарской области Тольятти - Узюково - Димитровград
-  полоса отвода автомобильной дороги общего пользования регионального значения в Самарской области Тольятти - Узюково - Димитровград
-  граница учтенного земельного участка
-  граница кадастрового квартала
-  граница муниципального образования
-  граница населенного пункта
-  кадастровый номер земельного участка
-  кадастровый номер кадастрового квартала
-  характерная точка границ, сведения о которой позволяют однозначно определить ее положение на местности

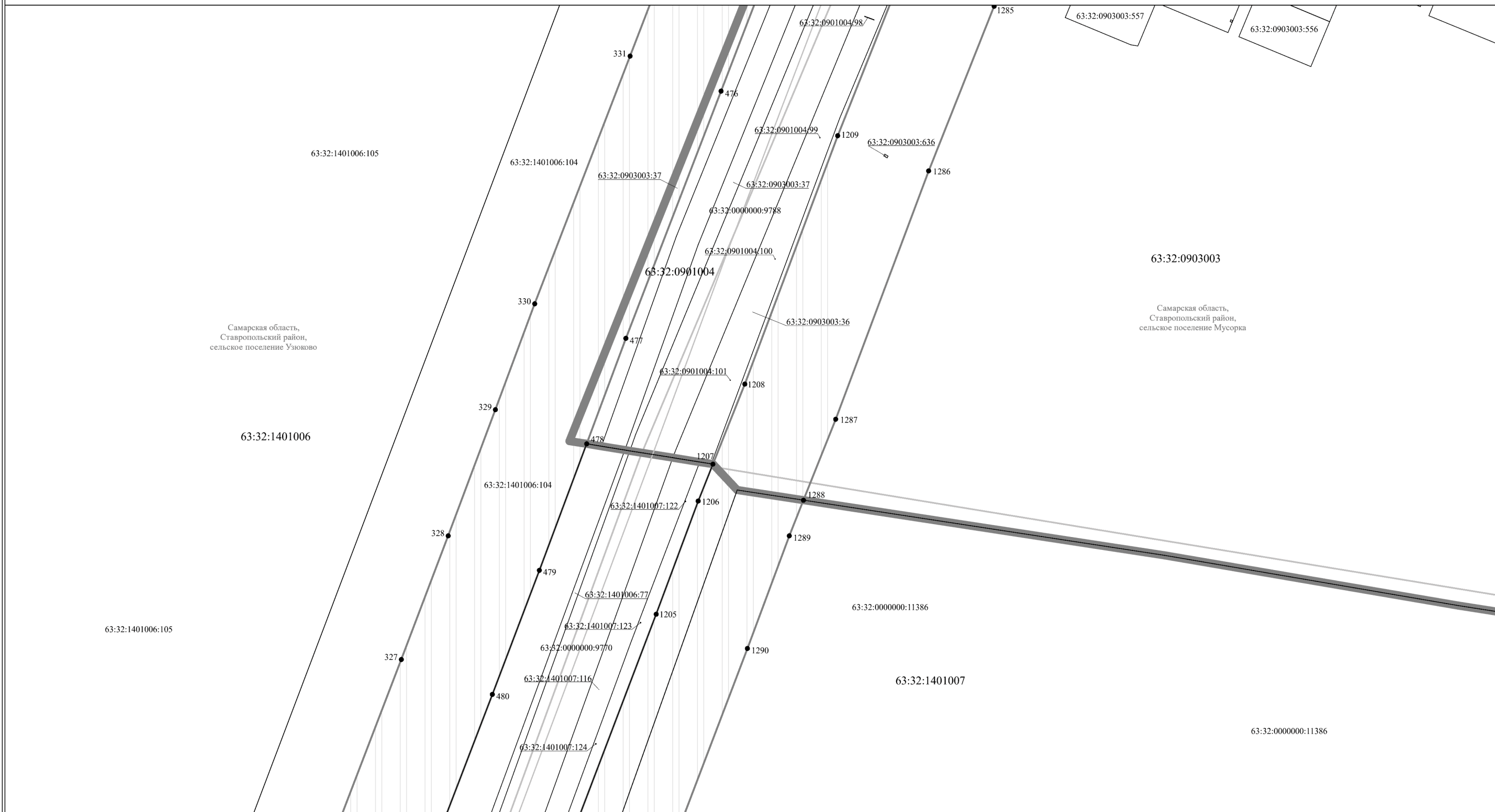
Подпись _____ Дата "17" августа 2023 г.

Место для оттиска печати (при наличии) лица, составившего описание местоположения границ объекта












План границ объекта

Выносной лист 36



Масштаб 1:2000

Используемые условные знаки и обозначения:

-  придорожная полоса автомобильной дороги общего пользования регионального значения в Самарской области Тольятти - Узюково - Димитровград
-  полоса отвода автомобильной дороги общего пользования регионального значения в Самарской области Тольятти - Узюково - Димитровград
-  граница учтенного земельного участка
-  граница кадастрового квартала
-  граница муниципального образования
-  граница населенного пункта
-  кадастровый номер земельного участка
-  кадастровый номер кадастрового квартала
-  2 характеристическая точка границ, сведения о которой позволяют однозначно определить ее положение на местности

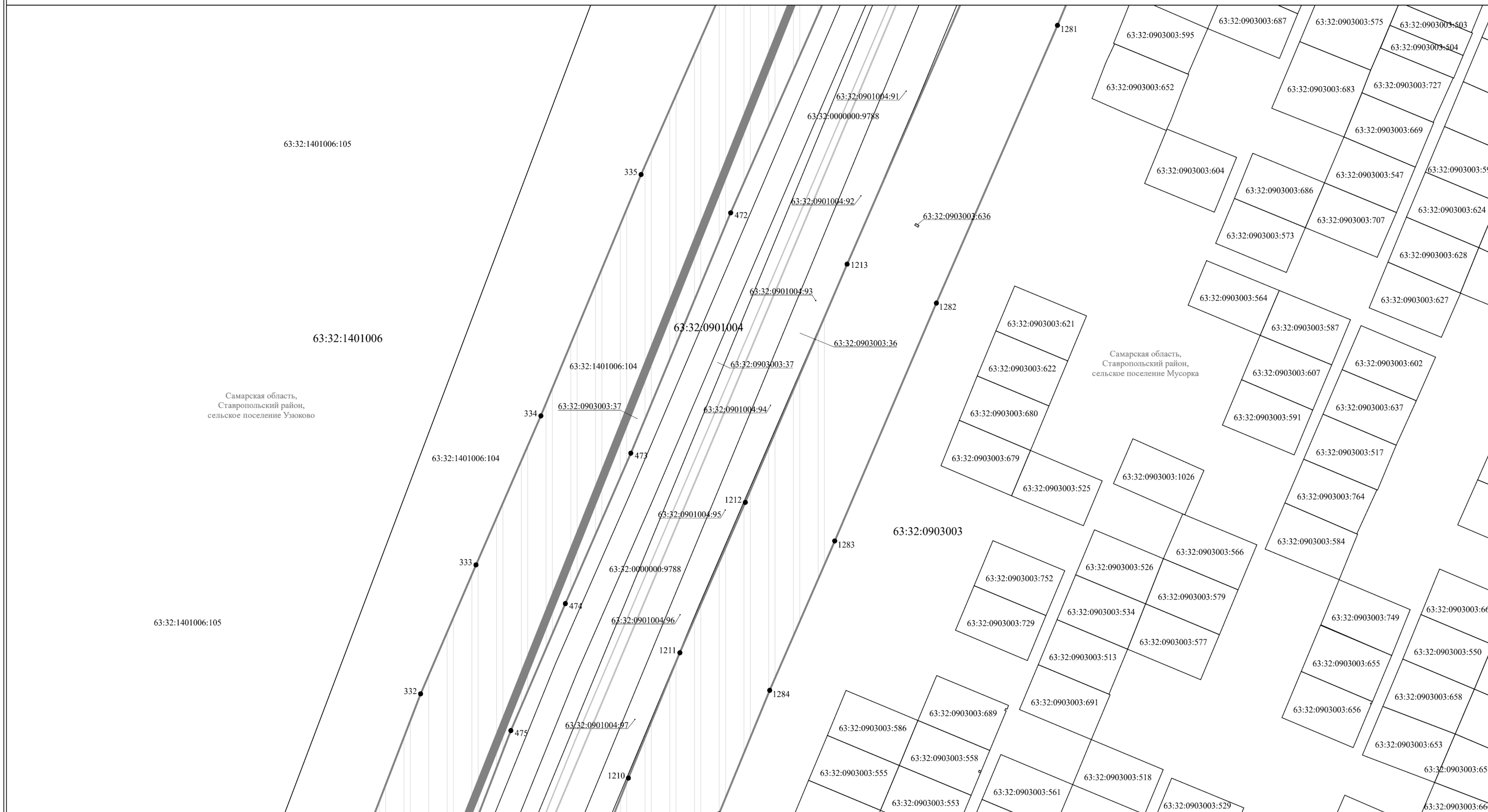
Подпись _____ Дата "17" августа 2023 г.

Место для оттиска печати (при наличии) лица, составившего описание местоположения границ объекта



План границ объекта

Выносной лист 37












Самарская область,
Ставропольский район,
сельское поселение Узюково

Самарская область,
Ставропольский район,
сельское поселение Мусорка

Масштаб 1:2000

Используемые условные знаки и обозначения:

-  придорожная полоса автомобильной дороги общего пользования регионального значения в Самарской области Тольятти - Узюково - Димитровград
-  полоса отвода автомобильной дороги общего пользования регионального значения в Самарской области Тольятти - Узюково - Димитровград
-  граница учтенного земельного участка
-  граница кадастрового квартала
-  граница муниципального образования
-  граница населенного пункта
-  кадастровый номер земельного участка
-  кадастровый номер кадастрового квартала
-  характеристическая точка границ, сведения о которой позволяют однозначно определить ее положение на местности

63:32:0000000:9573
63:32:1405013
● 2



Подпись _____ Дата "17" августа 2023 г.

Место для оттиска печати (при наличии) лица, составившего описание местоположения границ объекта

План границ объекта

Выносной лист 38












Самарская область,
Ставропольский район,
сельское поселение Мусорка

Самарская область,
Ставропольский район,
сельское поселение Мусорка

Самарская область,
Ставропольский район,
сельское поселение Узюково

Масштаб 1:2000

Используемые условные знаки и обозначения:

-  придорожная полоса автомобильной дороги общего пользования регионального значения в Самарской области Тольятти - Узюково - Димитровград
-  полоса отвода автомобильной дороги общего пользования регионального значения в Самарской области Тольятти - Узюково - Димитровград
-  граница учтенного земельного участка
-  граница кадастрового квартала
-  граница муниципального образования
-  граница населенного пункта
-  кадастровый номер земельного участка
-  кадастровый номер кадастрового квартала
-  характерная точка границ, сведения о которой позволяют однозначно определить ее положение на местности

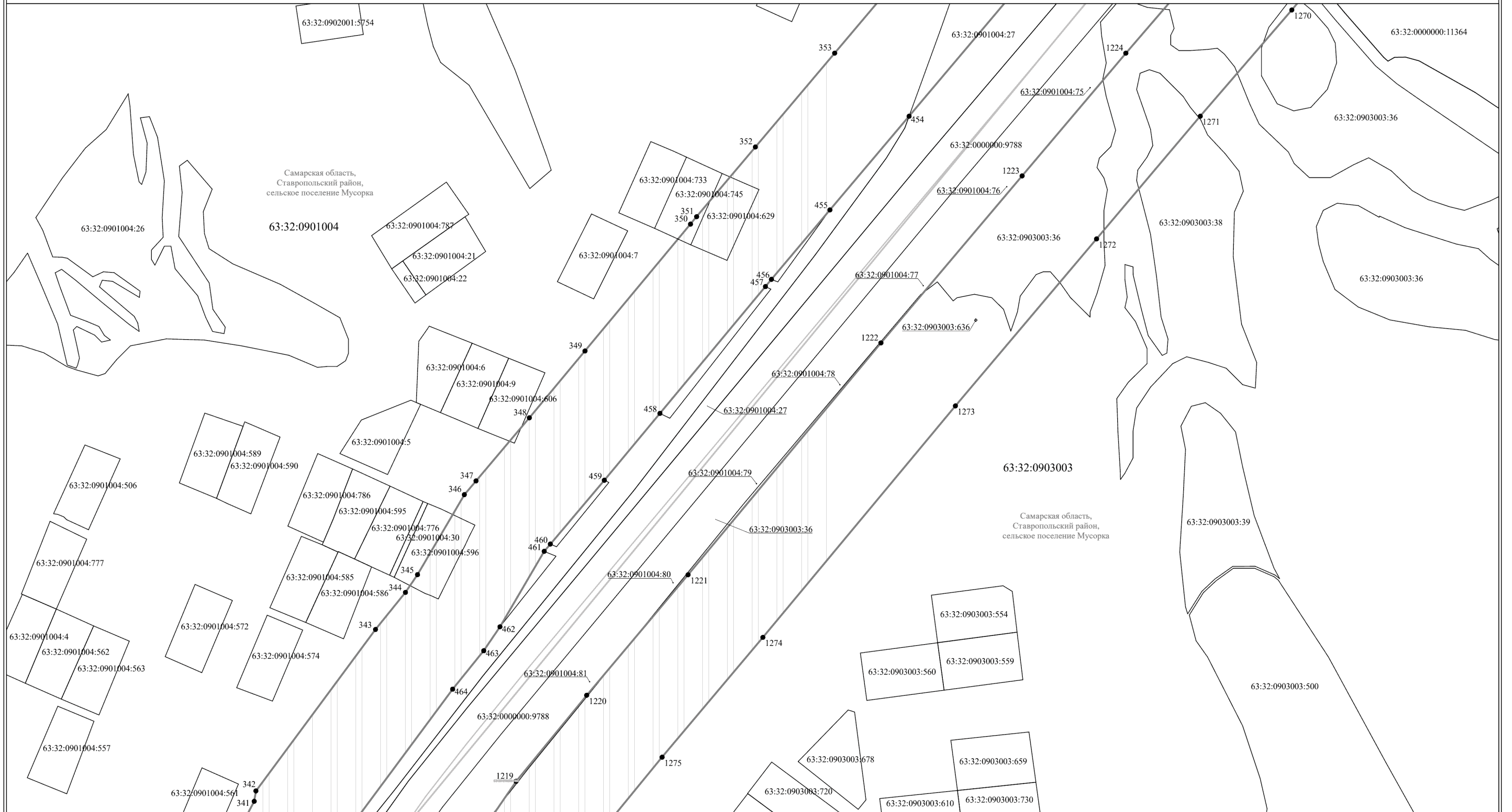


Подпись _____ Дата "17" августа 2023 г.

Место для оттиска печати (при наличии) лица, составившего описание местоположения границ объекта

План границ объекта

Выносной лист 39



Самарская область,
Ставропольский район,
сельское поселение Мусорка

Самарская область,
Ставропольский район,
сельское поселение Мусорка

Масштаб 1:2000

Используемые условные знаки и обозначения:

- | | |
|--|---|
| | придорожная полоса автомобильной дороги общего пользования регионального значения в Самарской области Тольятти - Узюково - Димитровград |
| | полоса отвода автомобильной дороги общего пользования регионального значения в Самарской области Тольятти - Узюково - Димитровград |
| | граница учтенного земельного участка |
| | граница кадастрового квартала |
| | граница муниципального образования |
| | граница населенного пункта |
| | кадастровый номер земельного участка |
| | кадастровый номер кадастрового квартала |
| | характерная точка границ, сведения о которой позволяют однозначно определить ее положение на местности |
- 63:32:0000000:9573
63:32:1405013
●2

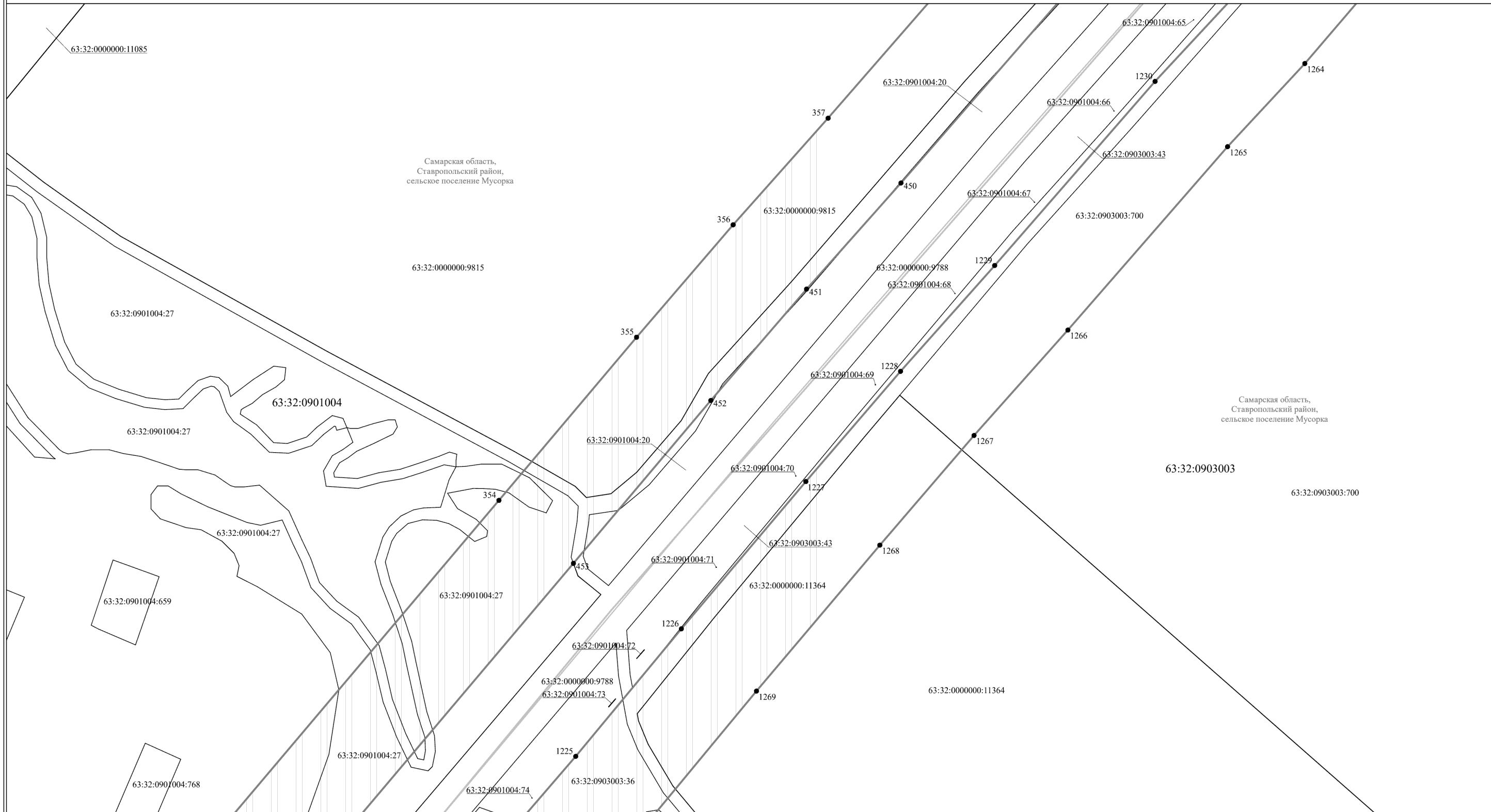


Подпись _____ Дата "17" августа 2023 г.

Место для оттиска печати (при наличии) лица, составившего описание местоположения границ объекта

План границ объекта

Выносной лист 40







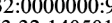
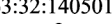



Самарская область,
Ставропольский район,
сельское поселение Мусорка

Самарская область,
Ставропольский район,
сельское поселение Мусорка

Масштаб 1:2000

Используемые условные знаки и обозначения:

-  придорожная полоса автомобильной дороги общего пользования регионального значения в Самарской области Тольятти - Узюково - Димитровград
-  полоса отвода автомобильной дороги общего пользования регионального значения в Самарской области Тольятти - Узюково - Димитровград
-  граница учтенного земельного участка
-  граница кадастрового квартала
-  граница муниципального образования
-  граница населенного пункта
-  кадастровый номер земельного участка
-  кадастровый номер кадастрового квартала
-  характеристическая точка границ, сведения о которой позволяют однозначно определить ее положение на местности

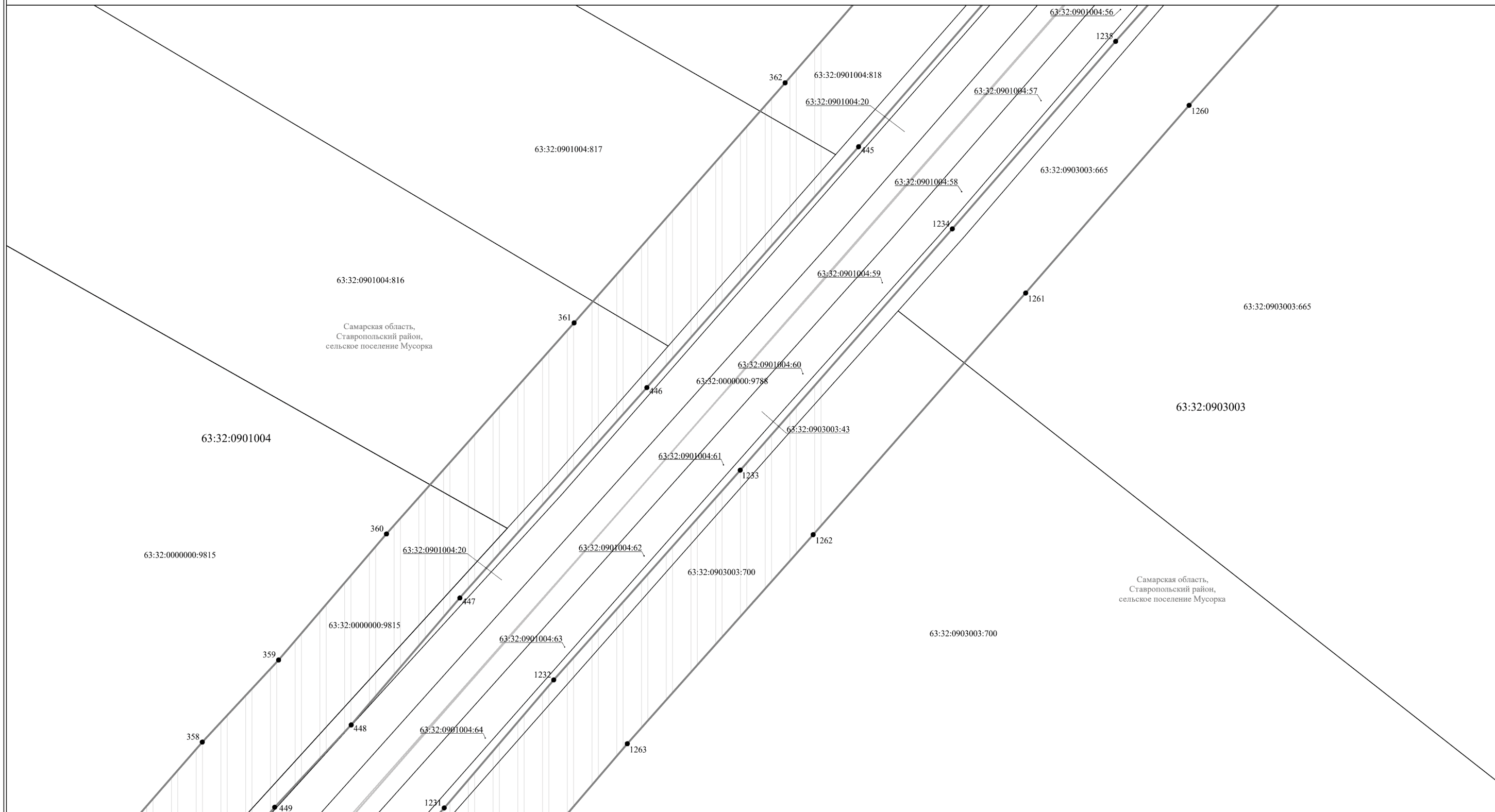


Подпись _____ Дата "17" августа 2023 г.

Место для оттиска печати (при наличии) лица, составившего описание местоположения границ объекта

План границ объекта










Выносной лист 41



Самарская область,
Ставропольский район,
сельское поселение Мусорка

Самарская область,
Ставропольский район,
сельское поселение Мусорка

Используемые условные знаки и обозначения:

-  придорожная полоса автомобильной дороги общего пользования регионального значения в Самарской области Тольятти - Узюково - Дмитровград
-  полоса отвода автомобильной дороги общего пользования регионального значения в Самарской области Тольятти - Узюково - Дмитровград
-  граница учтенного земельного участка
-  граница кадастрового квартала
-  граница муниципального образования
-  граница населенного пункта
-  кадастровый номер земельного участка
-  кадастровый номер кадастрового квартала
-  характерная точка границ, сведения о которой позволяют однозначно определить ее положение на местности

Масштаб 1:2000

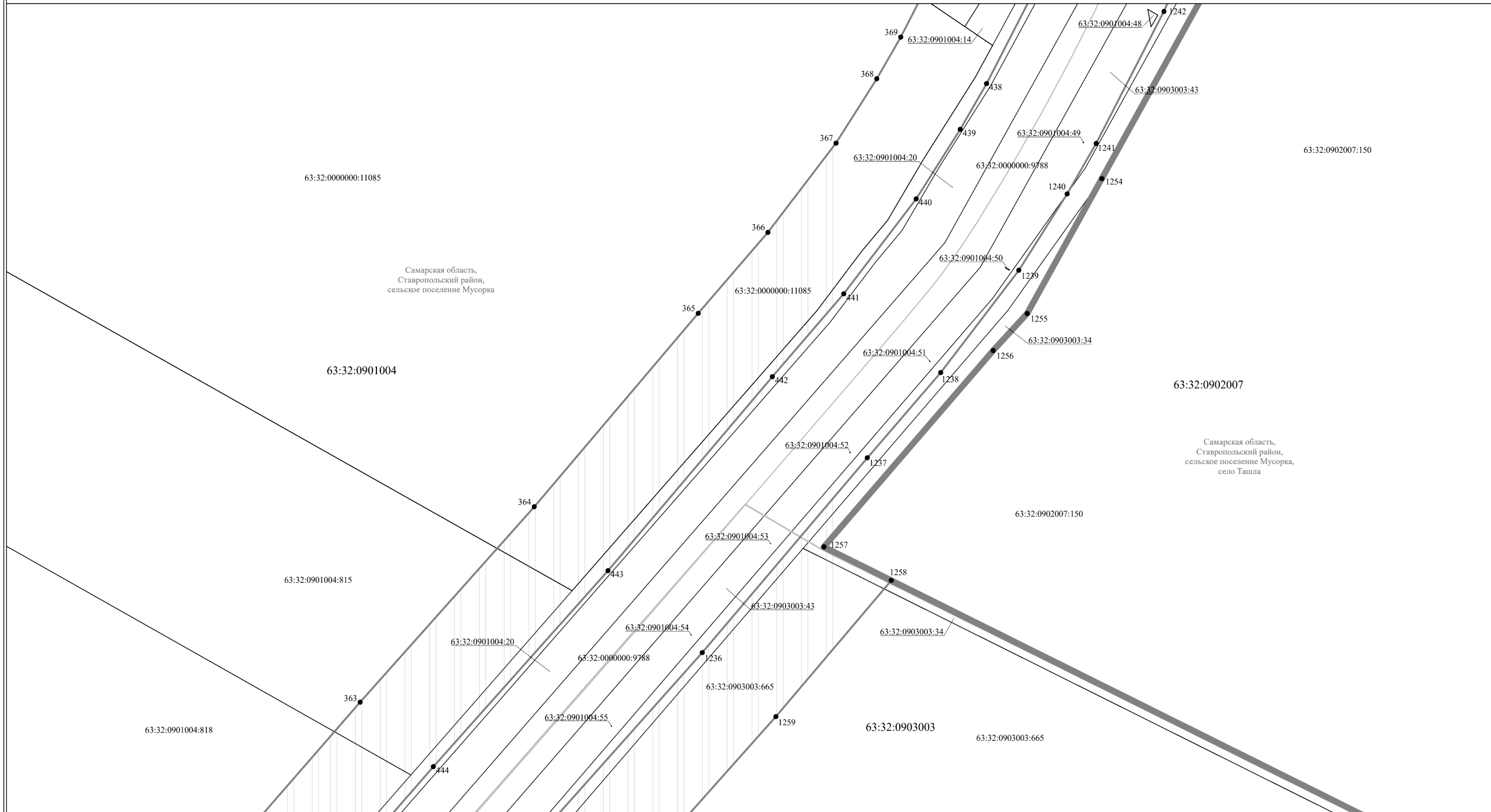


Подпись _____ Дата "17" августа 2023 г.

Место для отиска печати (при наличии) лица, составившего описание местоположения границ объекта

План границ объекта

Выносной лист 42












Самарская область,
Ставропольский район,
сельское поселение Мусорка

Самарская область,
Ставропольский район,
сельское поселение Мусорка,
село Ташла

Масштаб 1:2000

Используемые условные знаки и обозначения:

-  придорожная полоса автомобильной дороги общего пользования регионального значения в Самарской области Тольятти - Узюково - Димитровград
-  полоса отвода автомобильной дороги общего пользования регионального значения в Самарской области Тольятти - Узюково - Димитровград
-  граница учтенного земельного участка
-  граница кадастрового квартала
-  граница муниципального образования
-  граница населенного пункта
-  кадастровый номер земельного участка
-  кадастровый номер кадастрового квартала
-  характерная точка границ, сведения о которой позволяют однозначно определить ее положение на местности

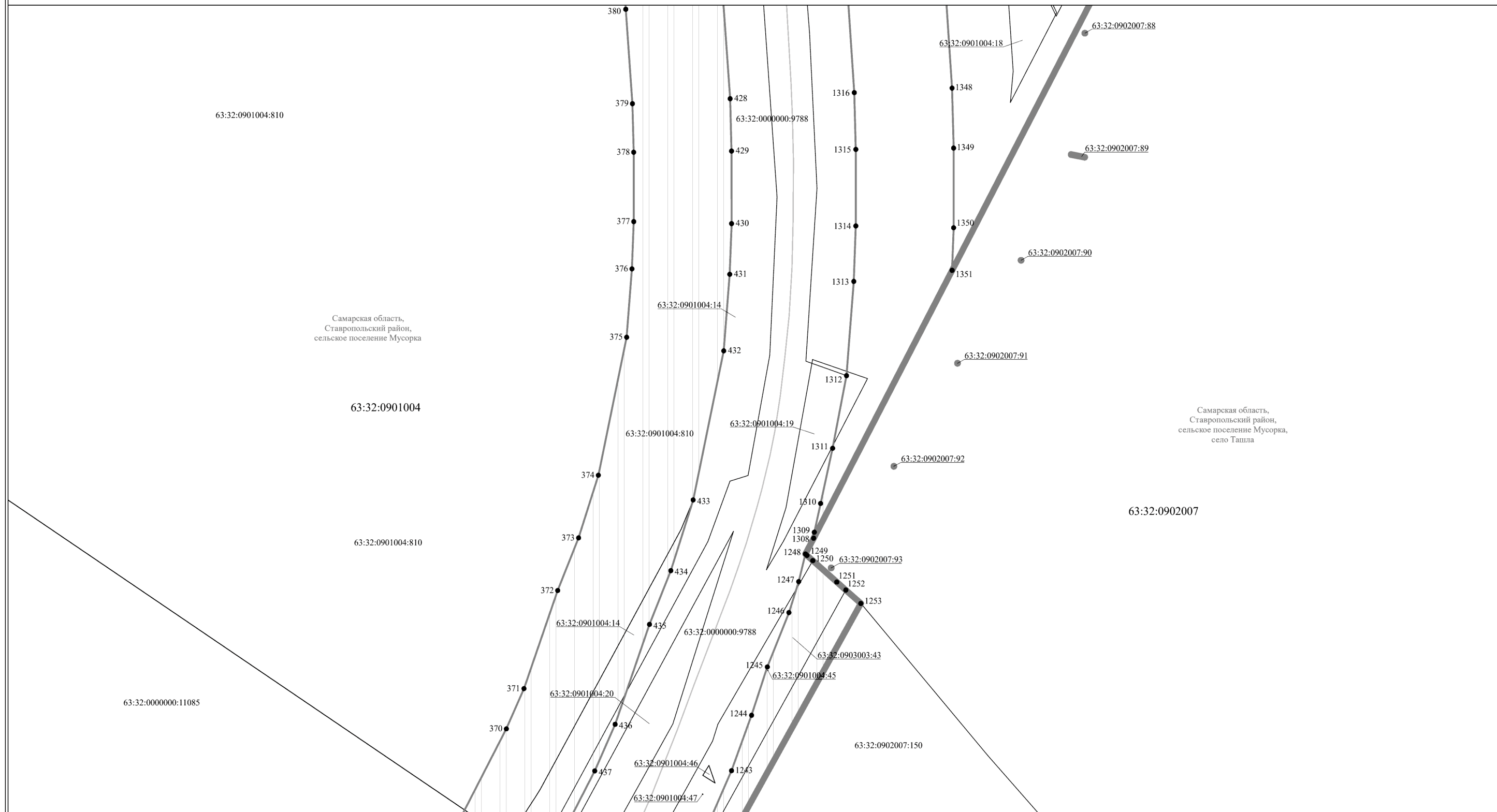


Подпись _____ Дата "17" августа 2023 г.

Место для оттиска печати (при наличии) лица, составившего описание местоположения границ объекта










План границ объекта

Выносной лист 43



Масштаб 1:2000

Используемые условные знаки и обозначения:

-  придорожная полоса автомобильной дороги общего пользования регионального значения в Самарской области Тольятти - Узюково - Димитровград
-  полоса отвода автомобильной дороги общего пользования регионального значения в Самарской области Тольятти - Узюково - Димитровград
-  граница учтенного земельного участка
-  граница кадастрового квартала
-  граница муниципального образования
-  граница населенного пункта
-  кадастровый номер земельного участка
-  кадастровый номер кадастрового квартала
-  характерная точка границ, сведения о которой позволяют однозначно определить ее положение на местности

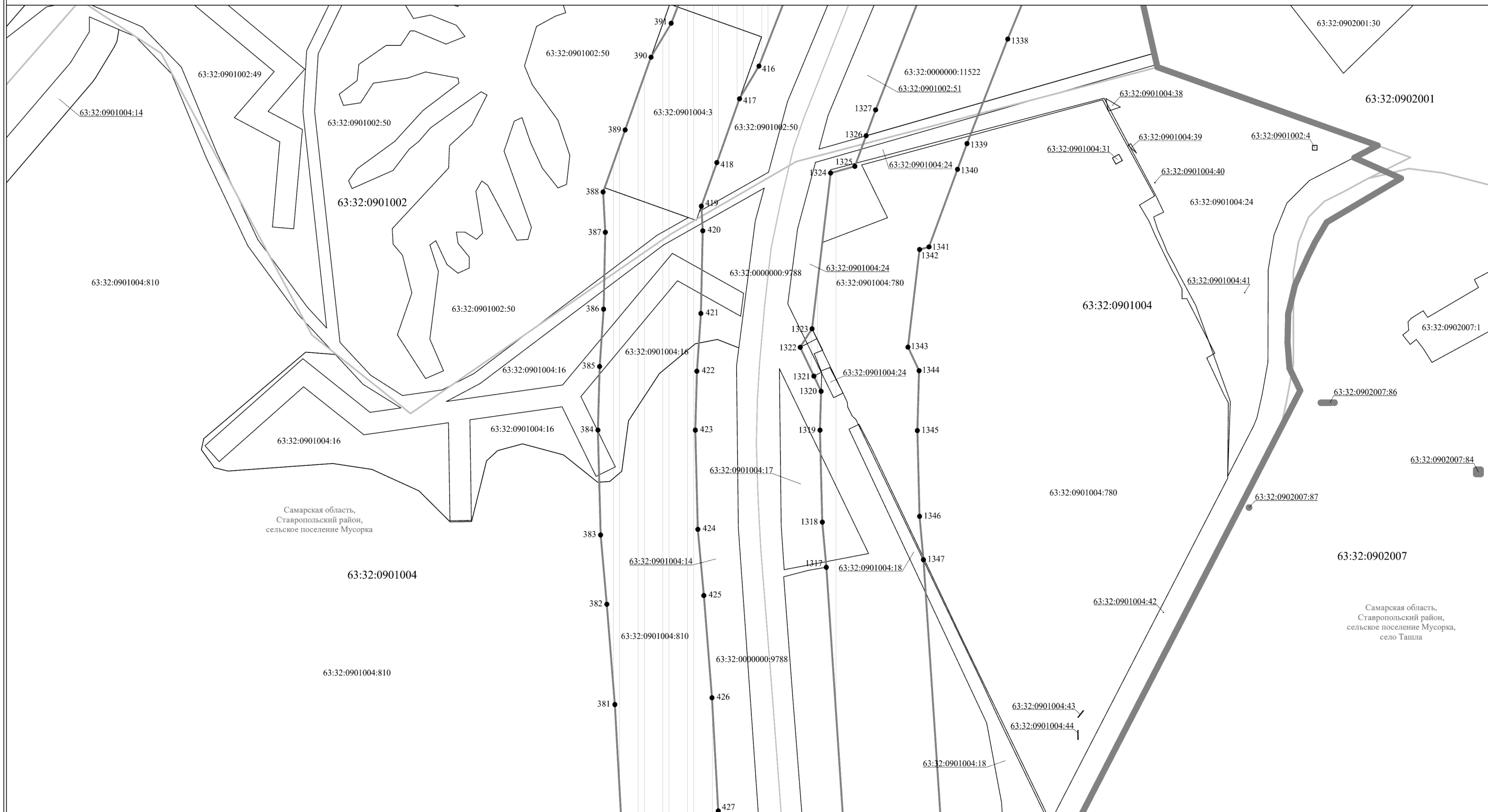


Подпись _____ Дата "17" августа 2023 г.

Место для оттиска печати (при наличии) лица, составившего описание местоположения границ объекта

План границ объекта

Выносной лист 44












Самарская область,
Ставропольский район,
сельское поселение Мусорка

Самарская область,
Ставропольский район,
сельское поселение Мусорка,
село Ташла

Масштаб 1:2000

Используемые условные знаки и обозначения:

-  придорожная полоса автомобильной дороги общего пользования регионального значения в Самарской области Тольятти - Узюково - Димитровград
-  полоса отвода автомобильной дороги общего пользования регионального значения в Самарской области Тольятти - Узюково - Димитровград
-  граница учтенного земельного участка
-  граница кадастрового квартала
-  граница муниципального образования
-  граница населенного пункта
-  кадастровый номер земельного участка
-  кадастровый номер кадастрового квартала
-  характерная точка границ, сведения о которой позволяют однозначно определить ее положение на местности

63:32:0000000:9573
63:32:1405013
● 2

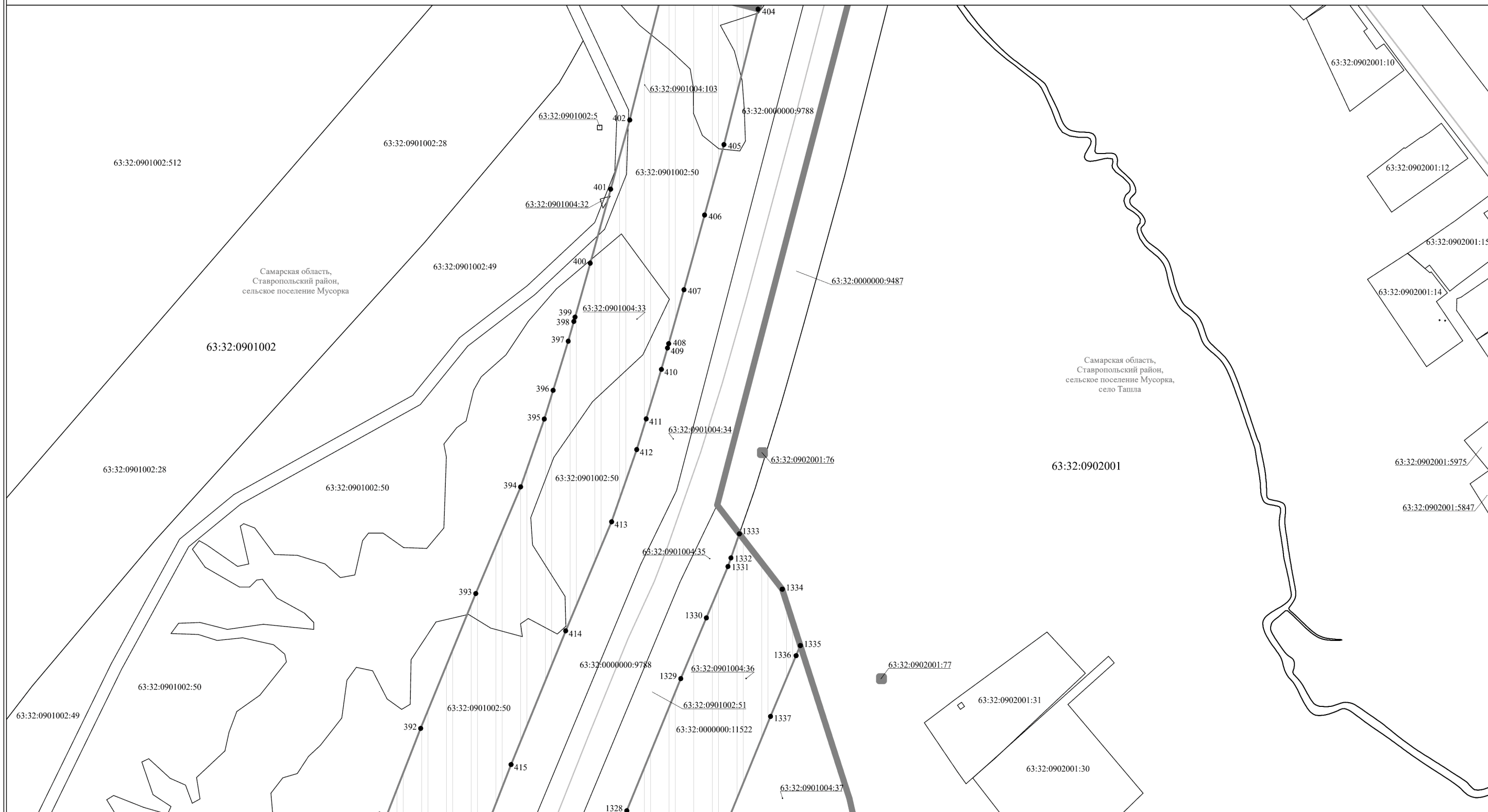


Подпись _____ Дата "17" августа 2023 г.

Место для оттиска печати (при наличии) лица, составившего описание местоположения границ объекта

План границ объекта

Выносной лист 45



Масштаб 1:2000

Используемые условные знаки и обозначения:

- придорожная полоса автомобильной дороги общего пользования регионального значения в Самарской области Тольятти - Узюково - Димитровград
- полоса отвода автомобильной дороги общего пользования регионального значения в Самарской области Тольятти - Узюково - Димитровград
- граница учтенного земельного участка
- граница кадастрового квартала
- граница муниципального образования
- граница населенного пункта
- кадастровый номер земельного участка
- кадастровый номер кадастрового квартала
- характерная точка границ, сведения о которой позволяют однозначно определить ее положение на местности



Подпись _____ Дата "17" августа 2023 г.

Место для оттиска печати (при наличии) лица, составившего описание местоположения границ объекта

План границ объекта

Выносной лист 46












Самарская область,
Ставропольский район,
сельское поселение Мусорка,
село Ташла

Самарская область,
Ставропольский район,
сельское поселение Мусорка,
село Ташла

Масштаб 1:2000

Используемые условные знаки и обозначения:

-  придорожная полоса автомобильной дороги общего пользования регионального значения в Самарской области Тольятти - Узюково - Дмитровград
-  полоса отвода автомобильной дороги общего пользования регионального значения в Самарской области Тольятти - Узюково - Дмитровград
-  граница учтенного земельного участка
-  граница кадастрового квартала
-  граница муниципального образования
-  граница населенного пункта
-  кадастровый номер земельного участка
-  кадастровый номер кадастрового квартала
-  характерная точка границ, сведения о которой позволяют однозначно определить ее положение на местности



Подпись _____ Дата "17" августа 2023 г.

Место для оттиска печати (при наличии) лица, составившего описание местоположения границ объекта

План границ объекта

Выносной лист 47







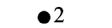




Самарская область,
Ставропольский район,
сельское поселение Мусорка,
село Ташла

Самарская область,
Ставропольский район,
сельское поселение Мусорка,
село Ташла

Масштаб 1:2000

Используемые условные знаки и обозначения:

-  придорожная полоса автомобильной дороги общего пользования регионального значения в Самарской области Тольятти - Узюково - Дмитровград
-  полоса отвода автомобильной дороги общего пользования регионального значения в Самарской области Тольятти - Узюково - Дмитровград
-  граница учтенного земельного участка
-  граница кадастрового квартала
-  граница муниципального образования
-  граница населенного пункта
-  кадастровый номер земельного участка
-  кадастровый номер кадастрового квартала
-  характерная точка границ, сведения о которой позволяют однозначно определить ее положение на местности

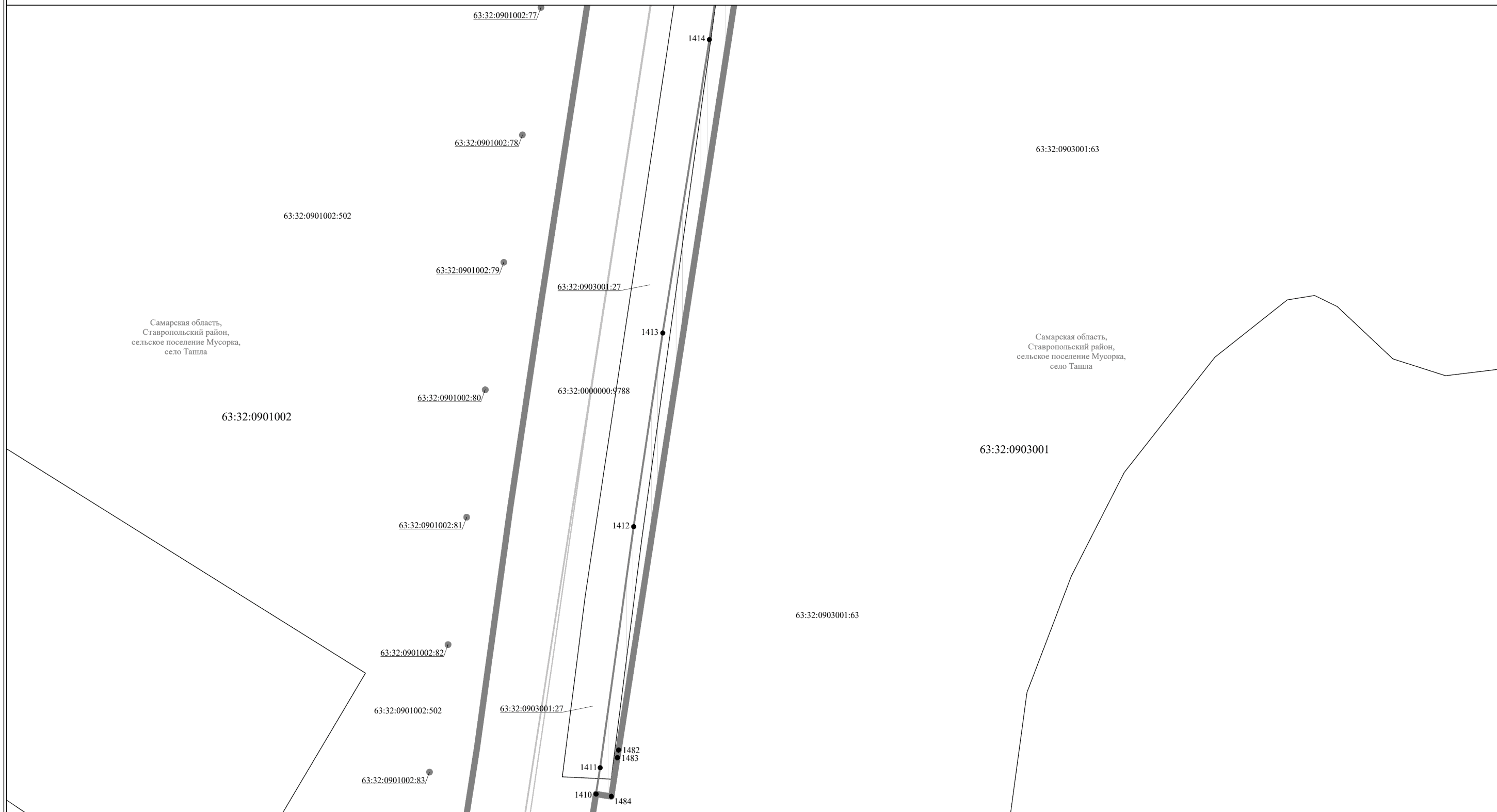


Подпись _____ Дата "17" августа 2023 г.

Место для оттиска печати (при наличии) лица, составившего описание местоположения границ объекта

План границ объекта

Выносной лист 48



Самарская область,
Ставропольский район,
сельское поселение Мусорка,
село Ташла

Самарская область,
Ставропольский район,
сельское поселение Мусорка,
село Ташла

Используемые условные знаки и обозначения:

Масштаб 1:2000

- | | |
|--|---|
| | придорожная полоса автомобильной дороги общего пользования регионального значения в Самарской области Тольятти - Узюково - Димитровград |
| | полоса отвода автомобильной дороги общего пользования регионального значения в Самарской области Тольятти - Узюково - Димитровград |
| | граница учтенного земельного участка |
| | граница кадастрового квартала |
| | граница муниципального образования |
| | граница населенного пункта |
| | кадастровый номер земельного участка |
| | кадастровый номер кадастрового квартала |
| | характерная точка границ, сведения о которой позволяют однозначно определить ее положение на местности |

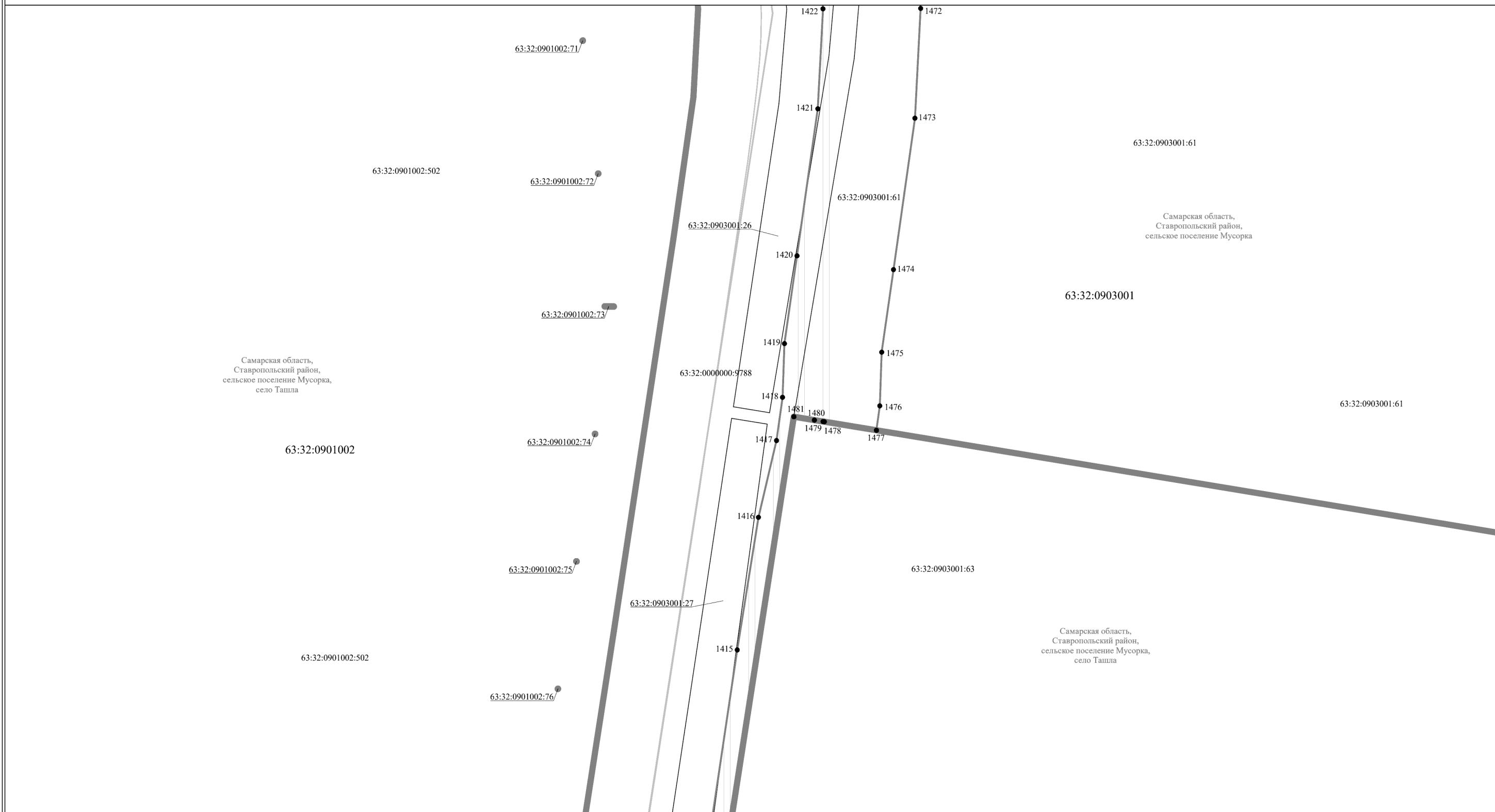


Подпись _____ Дата "17" августа 2023 г.

Место для оттиска печати (при наличии) лица, составившего описание местоположения границ объекта










План границ объекта

Выносной лист 49



Масштаб 1:2000

Используемые условные знаки и обозначения:

-  придорожная полоса автомобильной дороги общего пользования регионального значения в Самарской области Тольятти - Узюково - Димитровград
-  полоса отвода автомобильной дороги общего пользования регионального значения в Самарской области Тольятти - Узюково - Димитровград
-  граница учтенного земельного участка
-  граница кадастрового квартала
-  граница муниципального образования
-  граница населенного пункта
-  кадастровый номер земельного участка
-  кадастровый номер кадастрового квартала
-  характерная точка границ, сведения о которой позволяют однозначно определить ее положение на местности

63:32:0000000:9573
63:32:1405013
●2

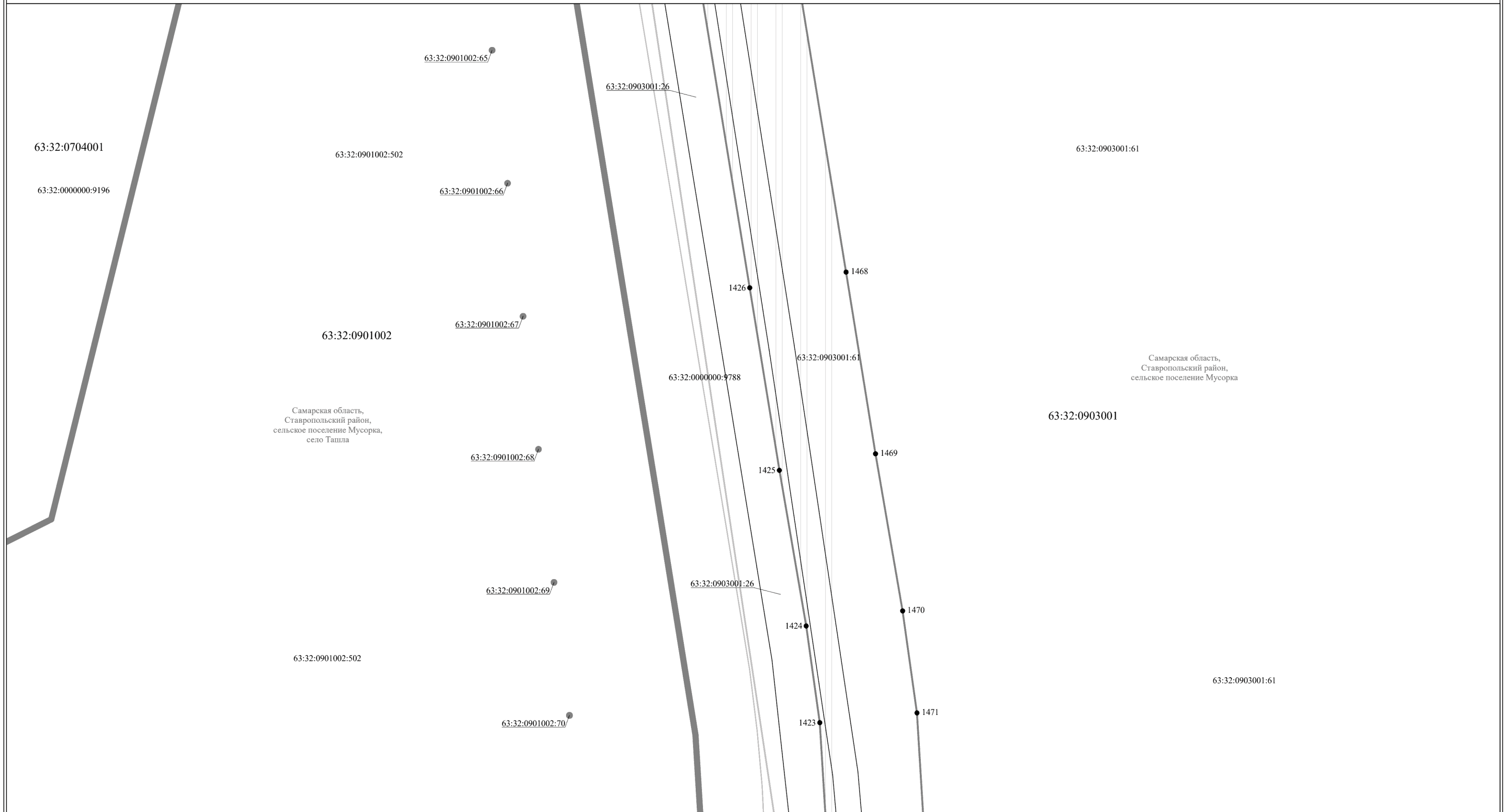


Подпись _____ Дата "17" августа 2023 г.

Место для отиска печати (при наличии) лица, составившего описание местоположения границ объекта










План границ объекта

Выносной лист 50



Масштаб 1:2000

Используемые условные знаки и обозначения:

-  придорожная полоса автомобильной дороги общего пользования регионального значения в Самарской области Тольятти - Узюково - Димитровград
-  полоса отвода автомобильной дороги общего пользования регионального значения в Самарской области Тольятти - Узюково - Димитровград
-  граница учтенного земельного участка
-  граница кадастрового квартала
-  граница муниципального образования
-  граница населенного пункта
-  кадастровый номер земельного участка
-  кадастровый номер кадастрового квартала
-  характерная точка границ, сведения о которой позволяют однозначно определить ее положение на местности

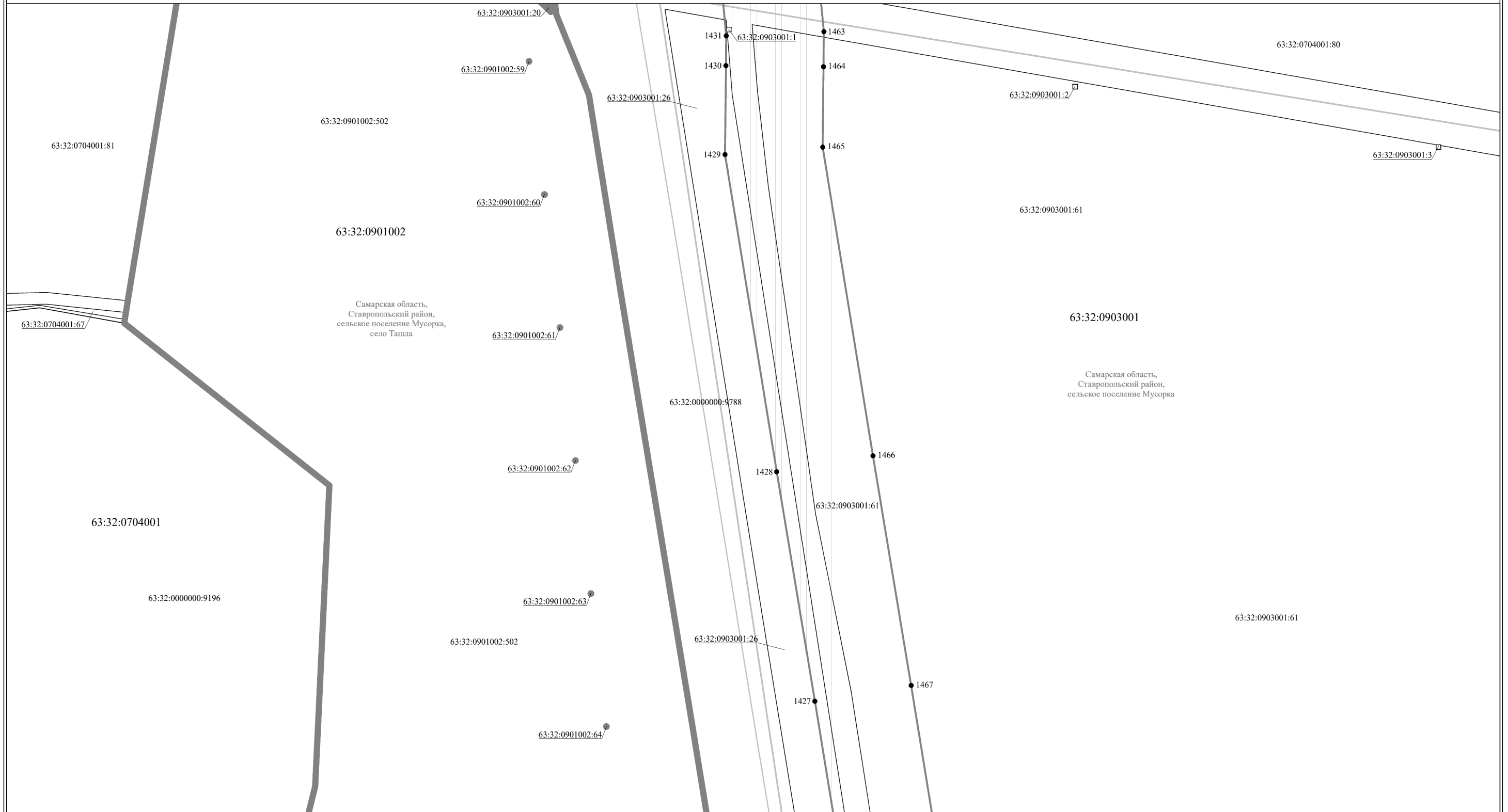


Подпись _____ Дата "17" августа 2023 г.

Место для отрисовки печати (при наличии) лица, составившего описание местоположения границ объекта

План границ объекта

Выносной лист 51












Самарская область,
Ставропольский район,
сельское поселение Мусорка,
село Ташла

Самарская область,
Ставропольский район,
сельское поселение Мусорка

Масштаб 1:2000

Используемые условные знаки и обозначения:

-  придорожная полоса автомобильной дороги общего пользования регионального значения в Самарской области Тольятти - Узюково - Димитровград
-  полоса отвода автомобильной дороги общего пользования регионального значения в Самарской области Тольятти - Узюково - Димитровград
-  граница учтенного земельного участка
-  граница кадастрового квартала
-  граница муниципального образования
-  граница населенного пункта
-  кадастровый номер земельного участка
-  кадастровый номер кадастрового квартала
-  характерная точка границ, сведения о которой позволяют однозначно определить ее положение на местности

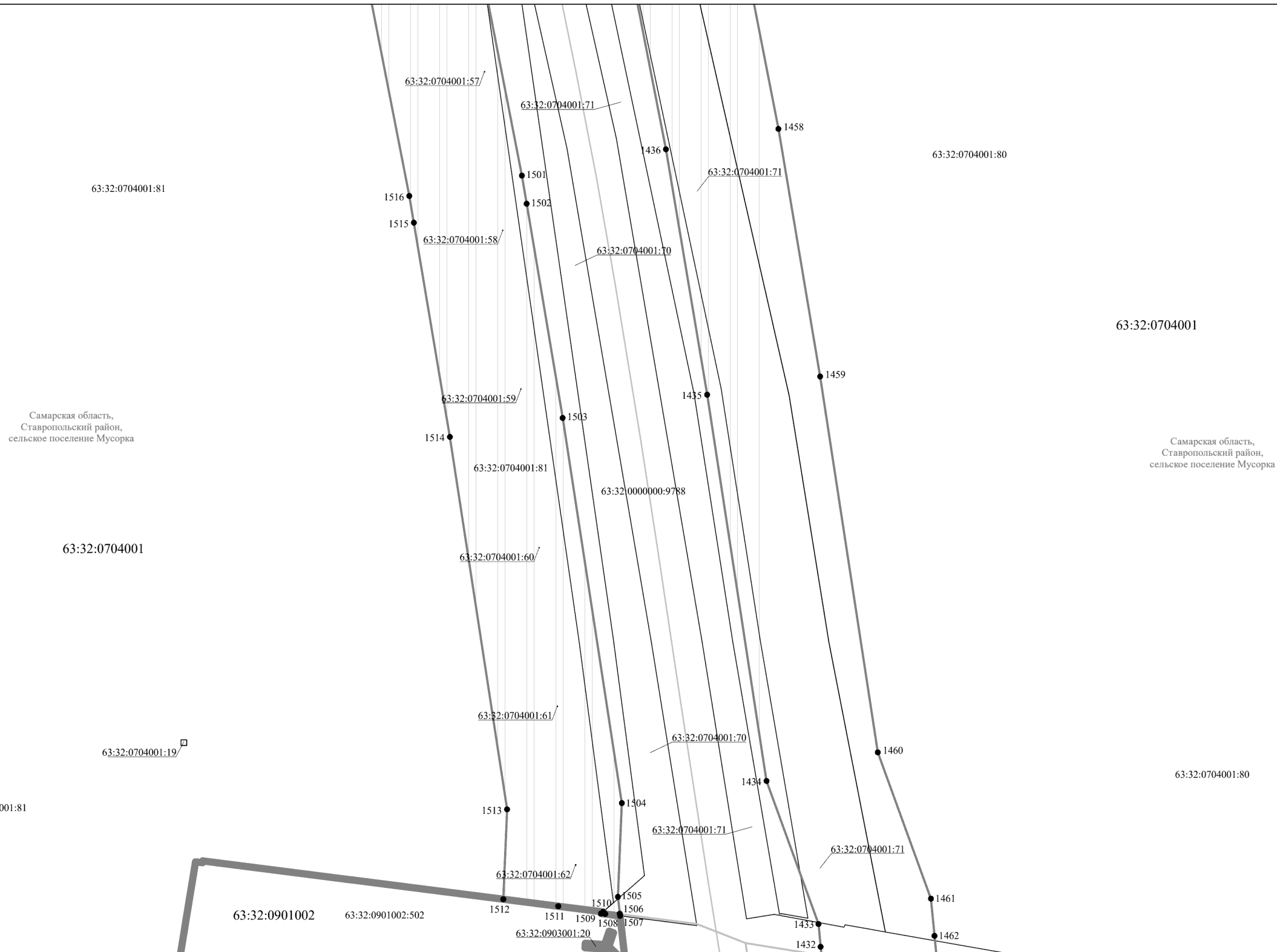


Подпись _____ Дата "17" августа 2023 г.

Место для отиска печати (при наличии) лица, составившего описание местоположения границ объекта

План границ объекта

Выносной лист 52



Используемые условные знаки и обозначения:

- придорожная полоса автомобильной дороги общего пользования регионального значения в Самарской области Тольятти - Узюково - Димитровград
 - полоса отвода автомобильной дороги общего пользования регионального значения в Самарской области Тольятти - Узюково - Димитровград
 - граница учтенного земельного участка
 - граница кадастрового квартала
 - граница муниципального образования
 - граница населенного пункта
 - кадастровый номер земельного участка
 - кадастровый номер кадастрового квартала
 - характерная точка границ, сведения о которой позволяют однозначно определить ее положение на местности
- 63:32:0000000:9573
63:32:1405013
● 2

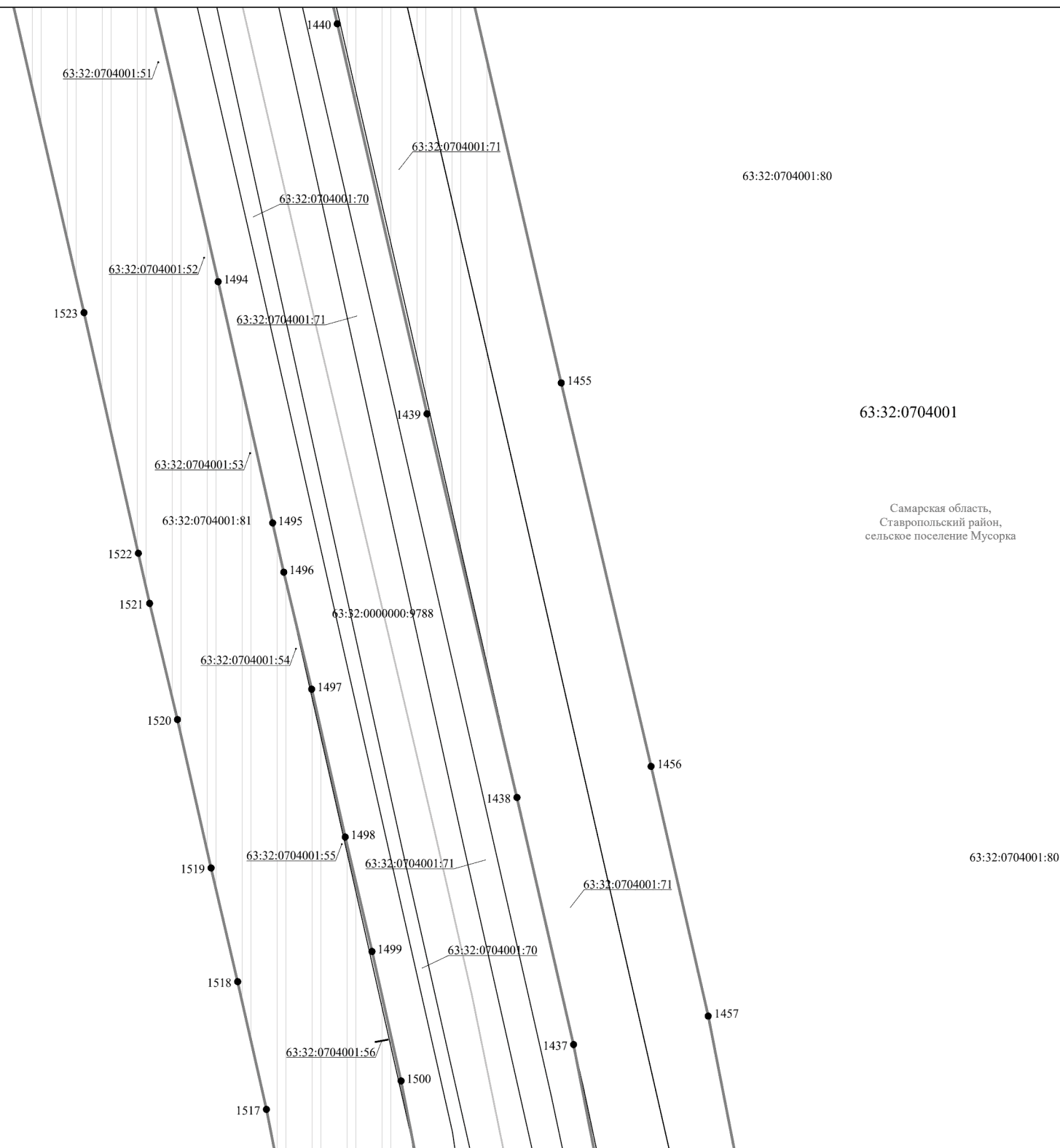
Масштаб 1:2000

Подпись _____ Дата " 17 " августа 2023 г.

Место для оттиска печати (при наличии) лица, составившего описание местоположения границ объекта

План границ объекта

Выносной лист 53












Самарская область,
Ставропольский район,
сельское поселение Мусорка

Самарская область,
Ставропольский район,
сельское поселение Мусорка

Масштаб 1:2000

Используемые условные знаки и обозначения:

-  придорожная полоса автомобильной дороги общего пользования регионального значения в Самарской области Тольятти - Узюково - Димитровград
-  полоса отвода автомобильной дороги общего пользования регионального значения в Самарской области Тольятти - Узюково - Димитровград
-  граница учтенного земельного участка
-  граница кадастрового квартала
-  граница муниципального образования
-  граница населенного пункта
-  кадастровый номер земельного участка
-  кадастровый номер кадастрового квартала
-  характерная точка границ, сведения о которой позволяют однозначно определить ее положение на местности

63:32:0000000:9573
63:32:1405013
●2

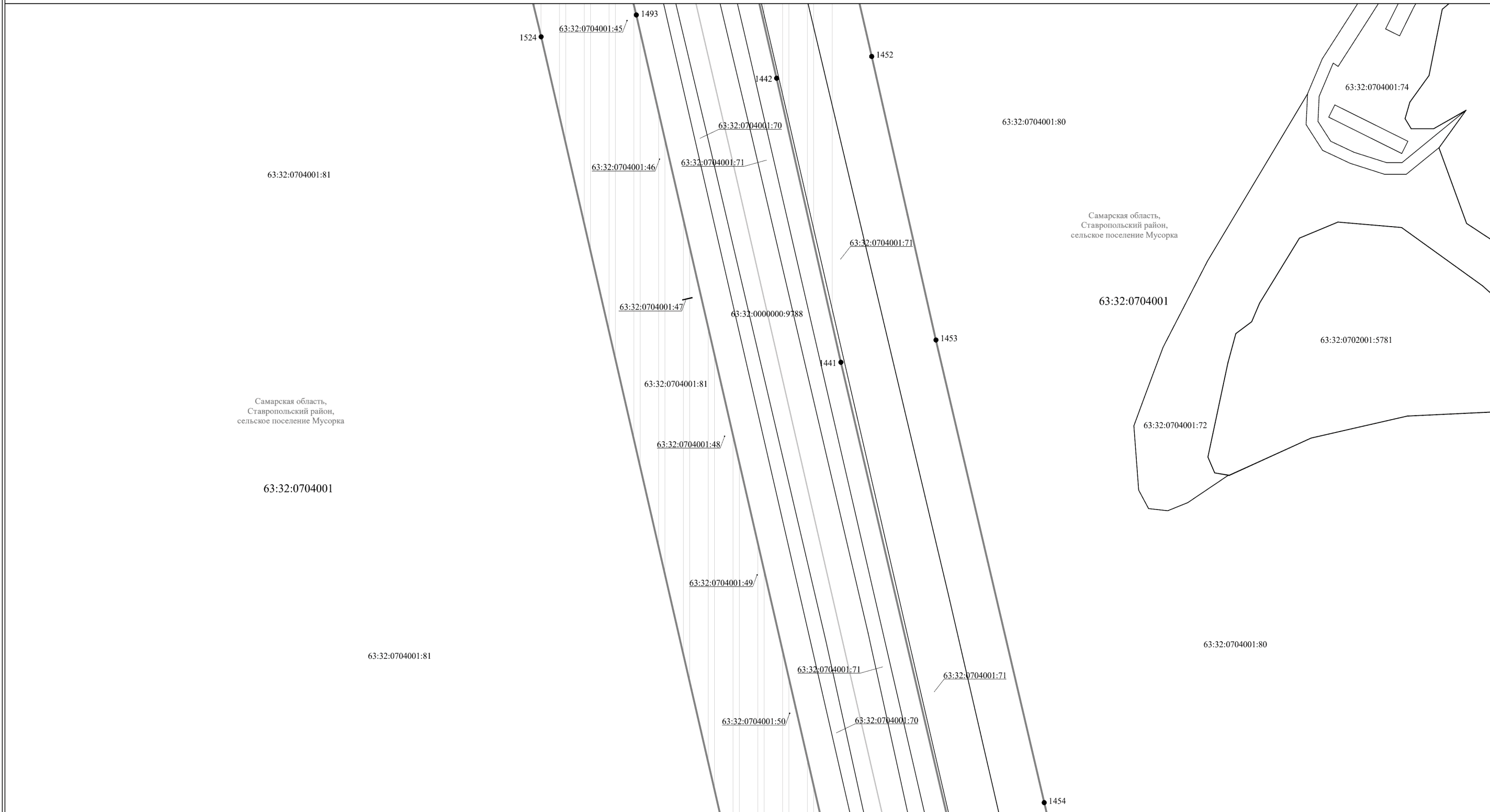


Подпись _____ Дата "17" августа 2023 г.

Место для оттиска печати (при наличии) лица, составившего описание местоположения границ объекта

План границ объекта

Выносной лист 54



Масштаб 1:2000

Используемые условные знаки и обозначения:

-  63:32:0000000:9573
-  63:32:1405013
-  2

- придорожная полоса автомобильной дороги общего пользования регионального значения в Самарской области Тольятти - Узюково - Димитровград
- полоса отвода автомобильной дороги общего пользования регионального значения в Самарской области Тольятти - Узюково - Димитровград
- граница учтенного земельного участка
- граница кадастрового квартала
- граница муниципального образования
- граница населенного пункта
- кадастровый номер земельного участка
- кадастровый номер кадастрового квартала
- характерная точка границ, сведения о которой позволяют однозначно определить ее положение на местности

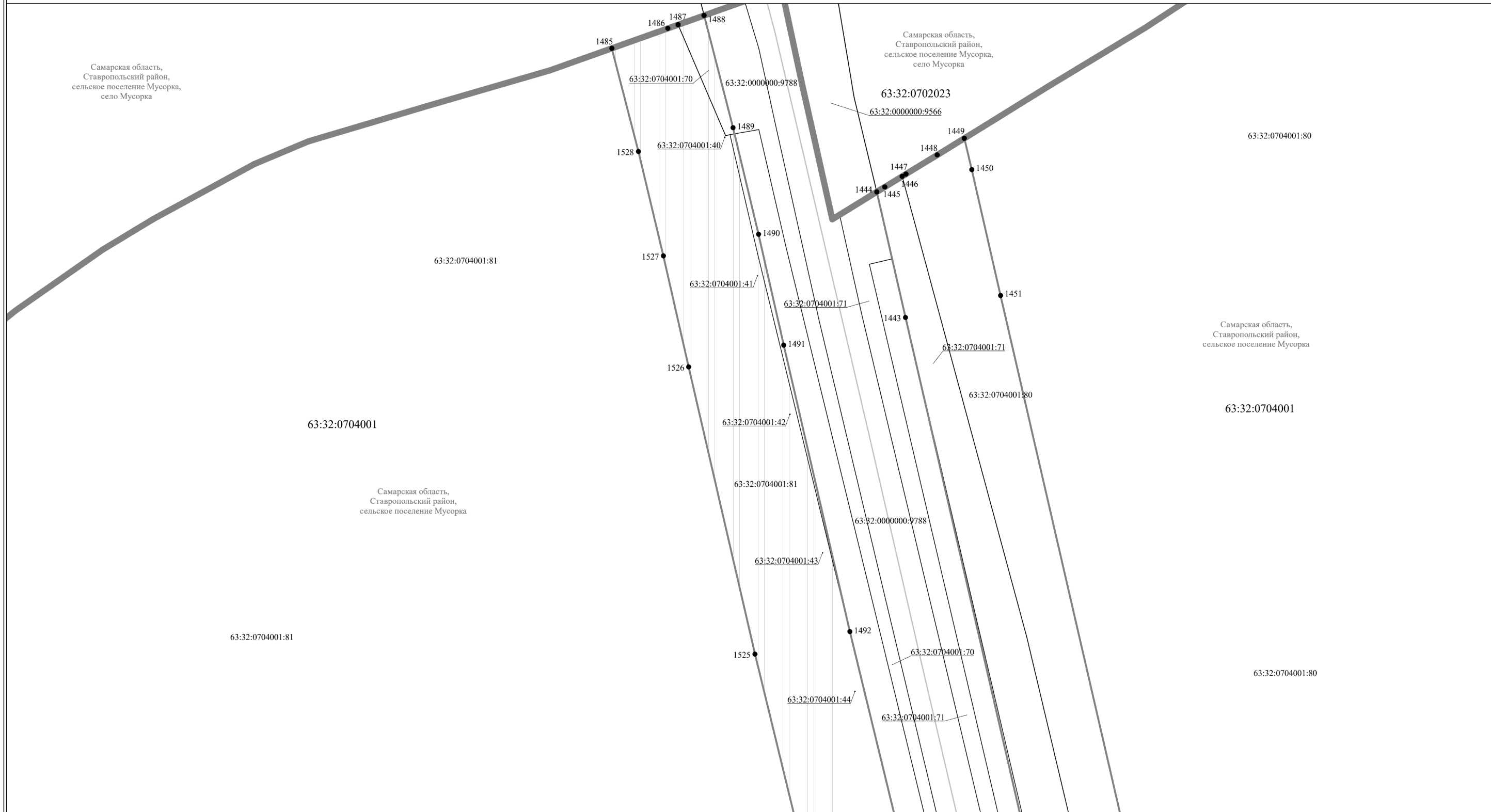
Подпись _____ Дата "17" августа 2023 г.

Место для отиска печати (при наличии) лица, составившего описание местоположения границ объекта



План границ объекта

Выносной лист 55



Масштаб 1:2000

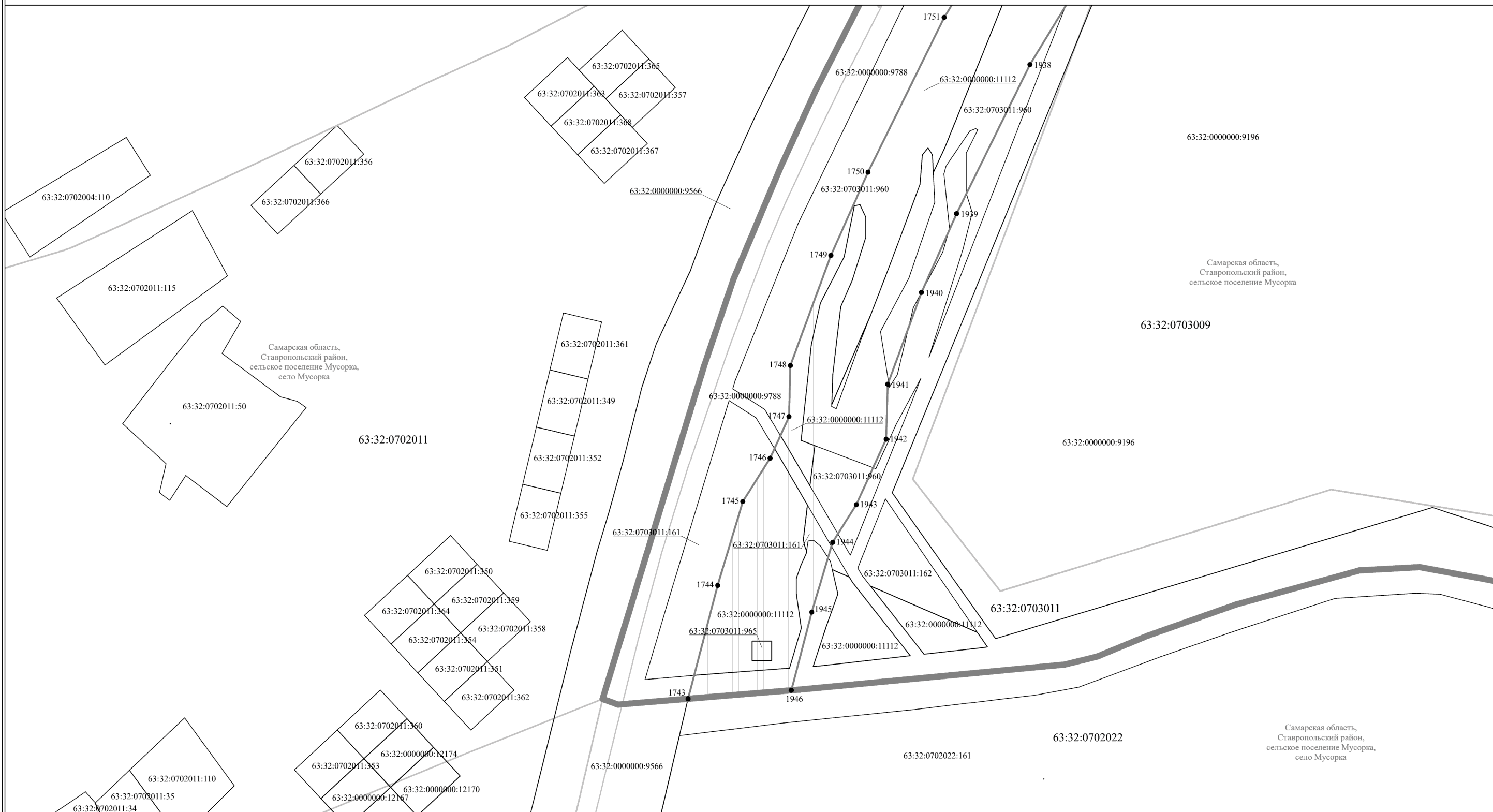
- Используемые условные знаки и обозначения:
- придорожная полоса автомобильной дороги общего пользования регионального значения в Самарской области Тольятти - Узюково - Димитровград
 - полоса отвода автомобильной дороги общего пользования регионального значения в Самарской области Тольятти - Узюково - Димитровград
 - граница учтенного земельного участка
 - граница кадастрового квартала
 - граница муниципального образования
 - граница населенного пункта
 - кадастровый номер земельного участка
 - кадастровый номер кадастрового квартала
 - характеристическая точка границ, сведения о которой позволяют однозначно определить ее положение на местности
- 63:32:0000000:9573
63:32:1405013
● 2

Подпись _____ Дата "17" августа 2023 г.

Место для оттиска печати (при наличии) лица, составившего описание местоположения границ объекта

План границ объекта

Выносной лист 56












Самарская область,
Ставропольский район,
сельское поселение Мусорка

Самарская область,
Ставропольский район,
сельское поселение Мусорка,
село Мусорка

Самарская область,
Ставропольский район,
сельское поселение Мусорка,
село Мусорка

Масштаб 1:2000

Используемые условные знаки и обозначения:

-  придорожная полоса автомобильной дороги общего пользования регионального значения в Самарской области Тольятти - Узюково - Димитровград
-  полоса отвода автомобильной дороги общего пользования регионального значения в Самарской области Тольятти - Узюково - Димитровград
-  граница учтенного земельного участка
-  граница кадастрового квартала
-  граница муниципального образования
-  граница населенного пункта
-  кадастровый номер земельного участка
-  кадастровый номер кадастрового квартала
-  характерная точка границ, сведения о которой позволяют однозначно определить ее положение на местности

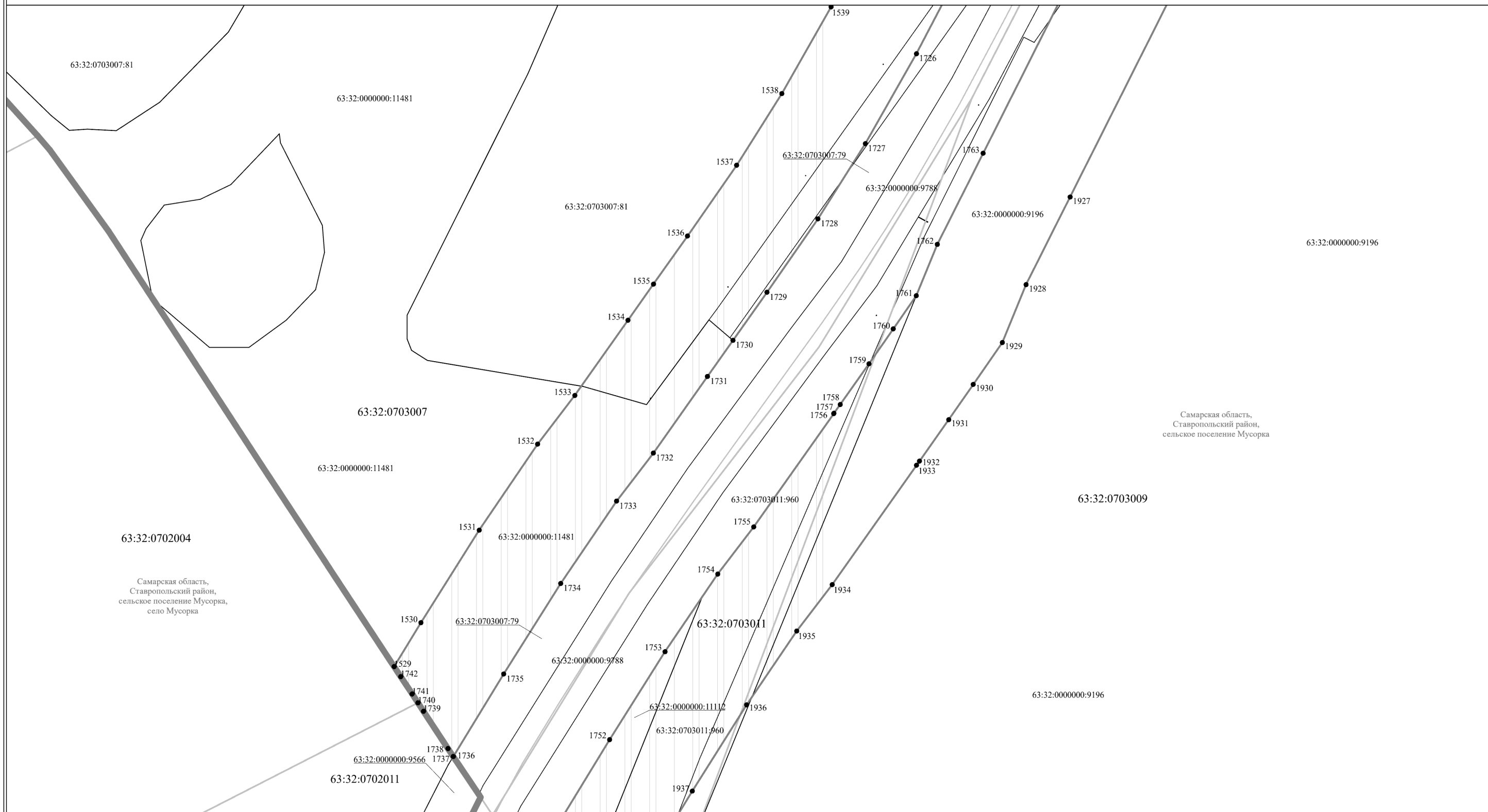


Подпись _____ Дата "17" августа 2023 г.

Место для оттиска печати (при наличии) лица, составившего описание местоположения границ объекта

План границ объекта










Выносной лист 57



Самарская область,
Ставропольский район,
сельское поселение Мусорка

63:32:0702004
Самарская область,
Ставропольский район,
сельское поселение Мусорка,
село Мусорка

Используемые условные знаки и обозначения:

-  придорожная полоса автомобильной дороги общего пользования регионального значения в Самарской области Тольятти - Узюково - Димитровград
-  полоса отвода автомобильной дороги общего пользования регионального значения в Самарской области Тольятти - Узюково - Димитровград
-  граница учтенного земельного участка
-  граница кадастрового квартала
-  граница муниципального образования
-  граница населенного пункта
-  кадастровый номер земельного участка
-  кадастровый номер кадастрового квартала
-  характерная точка границ, сведения о которой позволяют однозначно определить ее положение на местности

Масштаб 1:2000

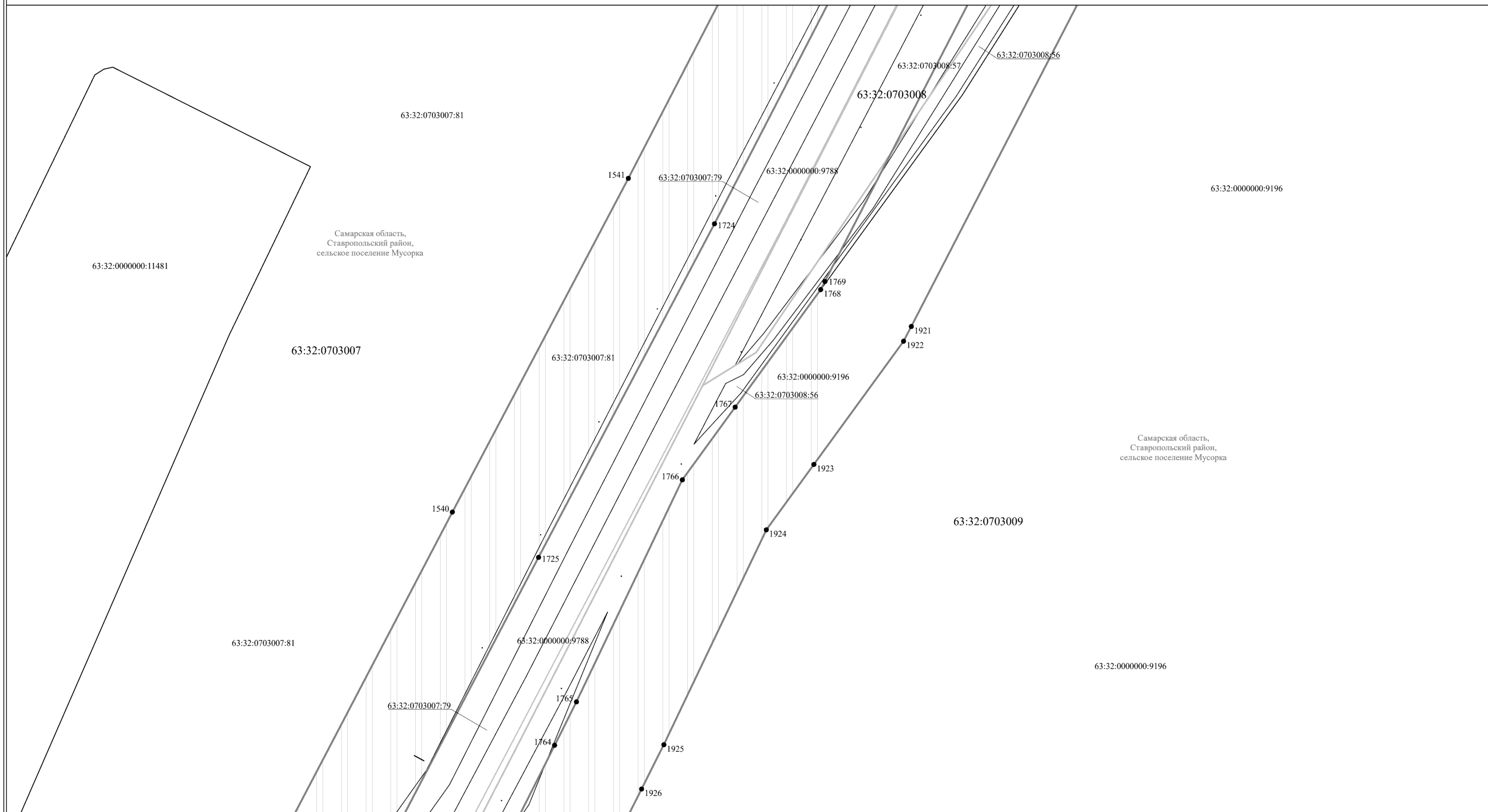


Подпись _____ Дата "17" августа 2023 г.

Место для отиска печати (при наличии) лица,
составившего описание местоположения границ объекта










План границ объекта

Выносной лист 58



Масштаб 1:2000

Используемые условные знаки и обозначения:

-  придорожная полоса автомобильной дороги общего пользования регионального значения в Самарской области Тольятти - Узюково - Дмитровград
-  полоса отвода автомобильной дороги общего пользования регионального значения в Самарской области Тольятти - Узюково - Дмитровград
-  граница учтенного земельного участка
-  граница кадастрового квартала
-  граница муниципального образования
-  граница населенного пункта
-  кадастровый номер земельного участка
-  кадастровый номер кадастрового квартала
-  характерная точка границ, сведения о которой позволяют однозначно определить ее положение на местности

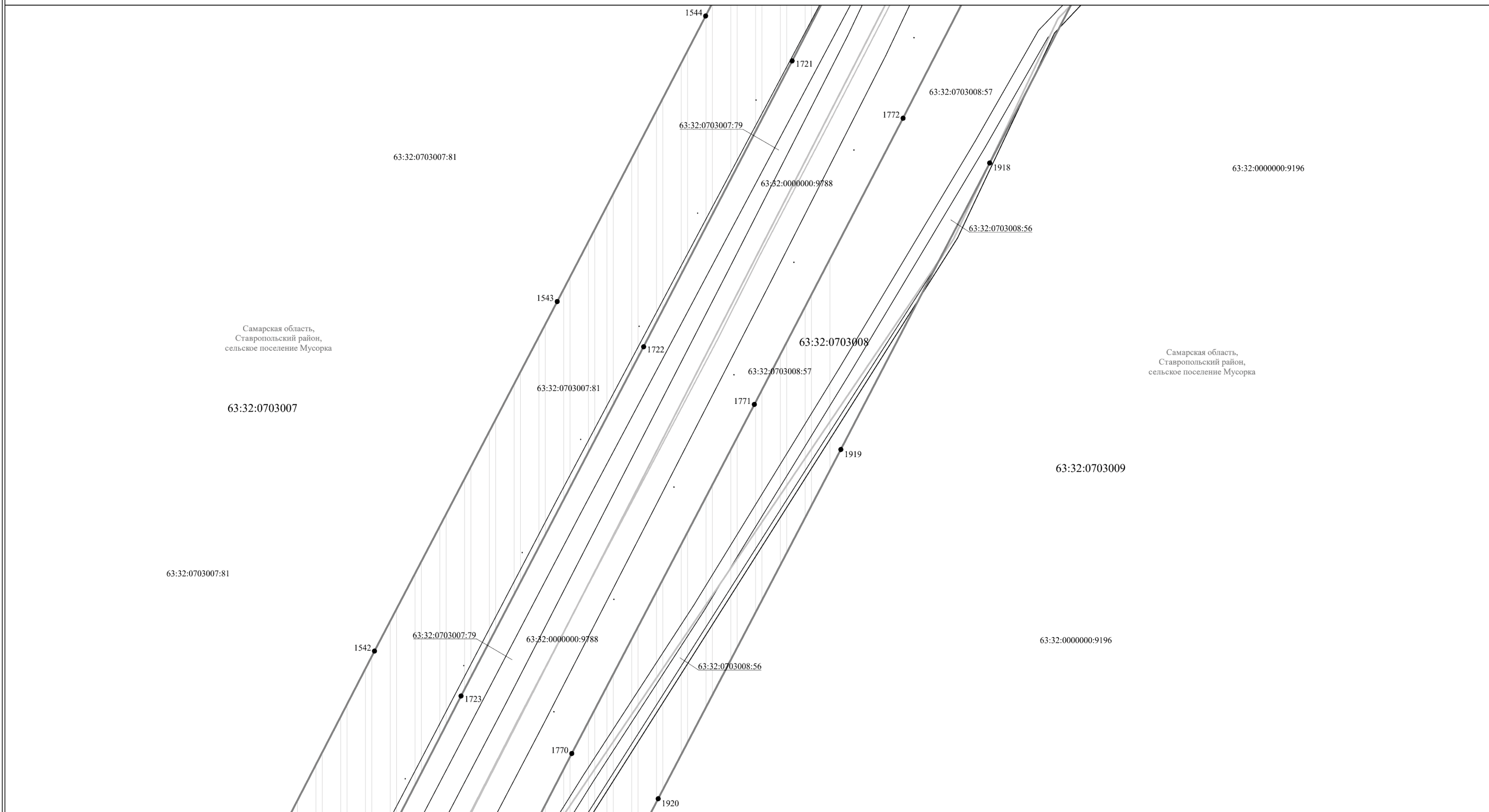


Подпись _____ Дата "17" августа 2023 г.

Место для отиска печати (при наличии) лица, составившего описание местоположения границ объекта

План границ объекта

Выносной лист 59












Самарская область,
Ставропольский район,
сельское поселение Мусорка

Самарская область,
Ставропольский район,
сельское поселение Мусорка

Масштаб 1:2000

Используемые условные знаки и обозначения:

-  придорожная полоса автомобильной дороги общего пользования регионального значения в Самарской области Тольятти - Узюково - Димитровград
-  полоса отвода автомобильной дороги общего пользования регионального значения в Самарской области Тольятти - Узюково - Димитровград
-  граница учтенного земельного участка
-  граница кадастрового квартала
-  граница муниципального образования
-  граница населенного пункта
-  кадастровый номер земельного участка
-  кадастровый номер кадастрового квартала
-  характерная точка границ, сведения о которой позволяют однозначно определить ее положение на местности

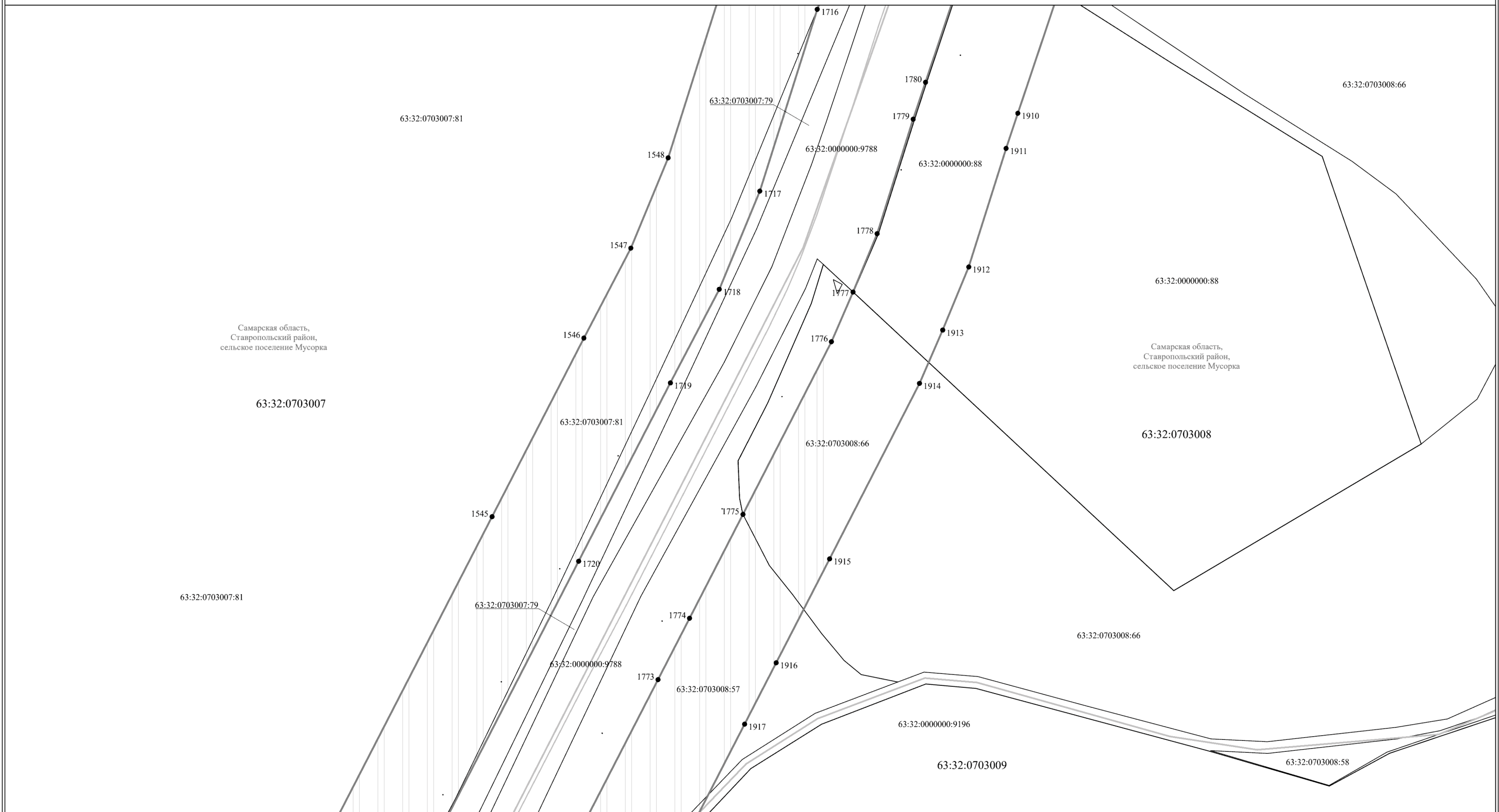


Подпись _____ Дата "17" августа 2023 г.

Место для оттиска печати (при наличии) лица, составившего описание местоположения границ объекта

План границ объекта




Выносной лист 60












Самарская область,
Ставропольский район,
сельское поселение Мусорка

Самарская область,
Ставропольский район,
сельское поселение Мусорка

Используемые условные знаки и обозначения:

-  63:32:0000000:9573
-  63:32:1405013
-  2

-  придорожная полоса автомобильной дороги общего пользования регионального значения в Самарской области Тольятти - Узюково - Димитровград
-  полоса отвода автомобильной дороги общего пользования регионального значения в Самарской области Тольятти - Узюково - Димитровград
-  граница учтенного земельного участка
-  граница кадастрового квартала
-  граница муниципального образования
-  граница населенного пункта
-  кадастровый номер земельного участка
-  кадастровый номер кадастрового квартала
-  характерная точка границ, сведения о которой позволяют однозначно определить ее положение на местности

Масштаб 1:2000

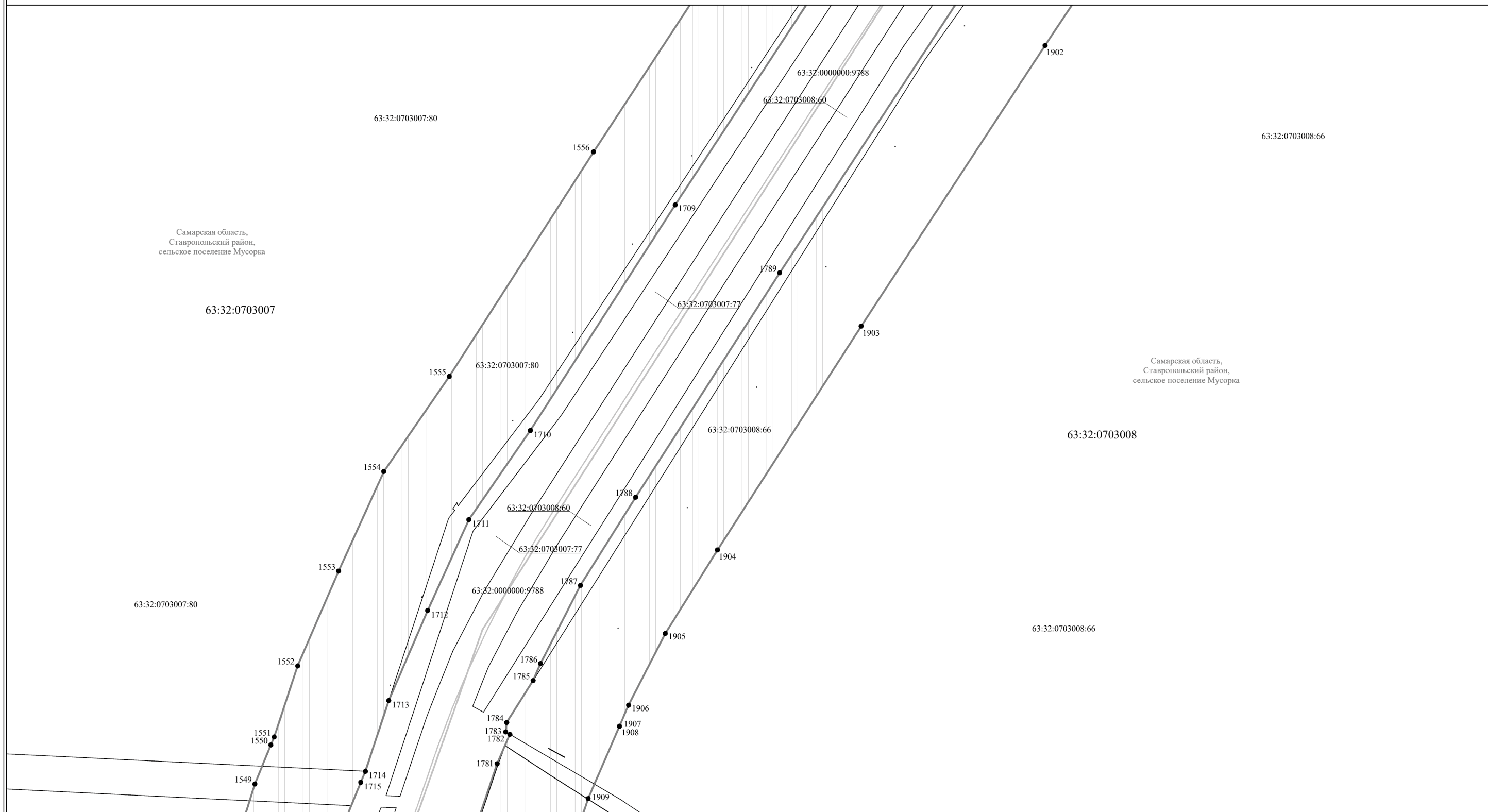
Подпись  Дата "17" августа 2023 г.

Место для отиска печати (при наличии) лица, составившего описание местоположения границ объекта



План границ объекта

Выносной лист 61












Самарская область,
Ставропольский район,
сельское поселение Мусорка

Самарская область,
Ставропольский район,
сельское поселение Мусорка

Используемые условные знаки и обозначения:

Масштаб 1:2000

-  придорожная полоса автомобильной дороги общего пользования регионального значения в Самарской области Тольятти - Узюково - Димитровград
-  полоса отвода автомобильной дороги общего пользования регионального значения в Самарской области Тольятти - Узюково - Димитровград
-  граница учтенного земельного участка
-  граница кадастрового квартала
-  граница муниципального образования
-  граница населенного пункта
-  кадастровый номер земельного участка
-  кадастровый номер кадастрового квартала
-  характерная точка границ, сведения о которой позволяют однозначно определить ее положение на местности



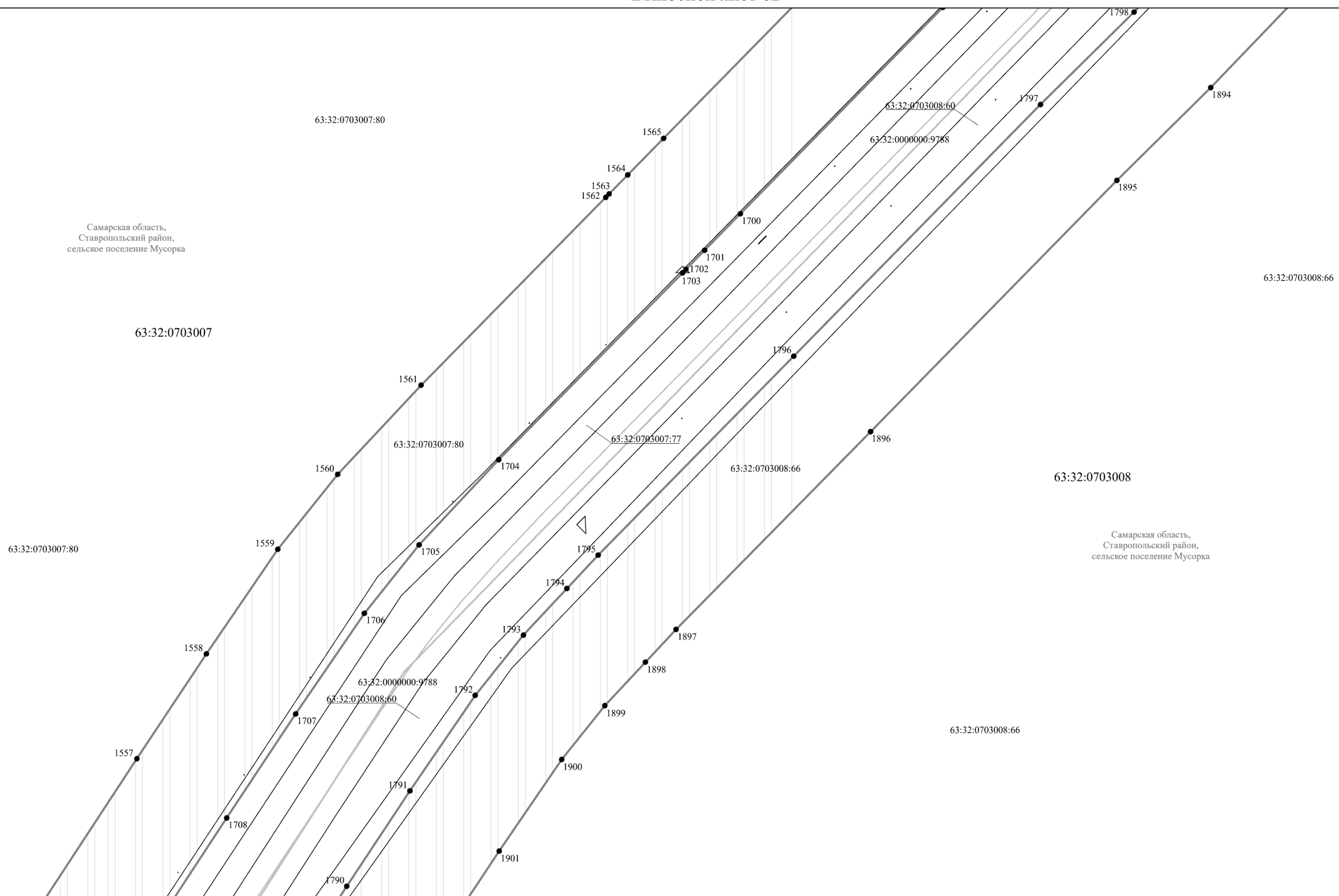
Подпись _____ Дата "17" августа 2023 г.

Место для оттиска печати (при наличии) лица, составившего описание местоположения границ объекта

План границ объекта










Выносной лист 62

Самарская область,
Ставропольский район,
сельское поселение Мусорка



Масштаб 1:2000

Используемые условные знаки и обозначения:

-  придорожная полоса автомобильной дороги общего пользования регионального значения в Самарской области Тольятти - Узюково - Димитровград
-  полоса отвода автомобильной дороги общего пользования регионального значения в Самарской области Тольятти - Узюково - Димитровград
-  граница учтенного земельного участка
-  граница кадастрового квартала
-  граница муниципального образования
-  граница населенного пункта
-  кадастровый номер земельного участка
-  кадастровый номер кадастрового квартала
-  2
характерная точка границ, сведения о которой позволяют однозначно определить ее положение на местности

Подпись _____ Дата "17" августа 2023 г.

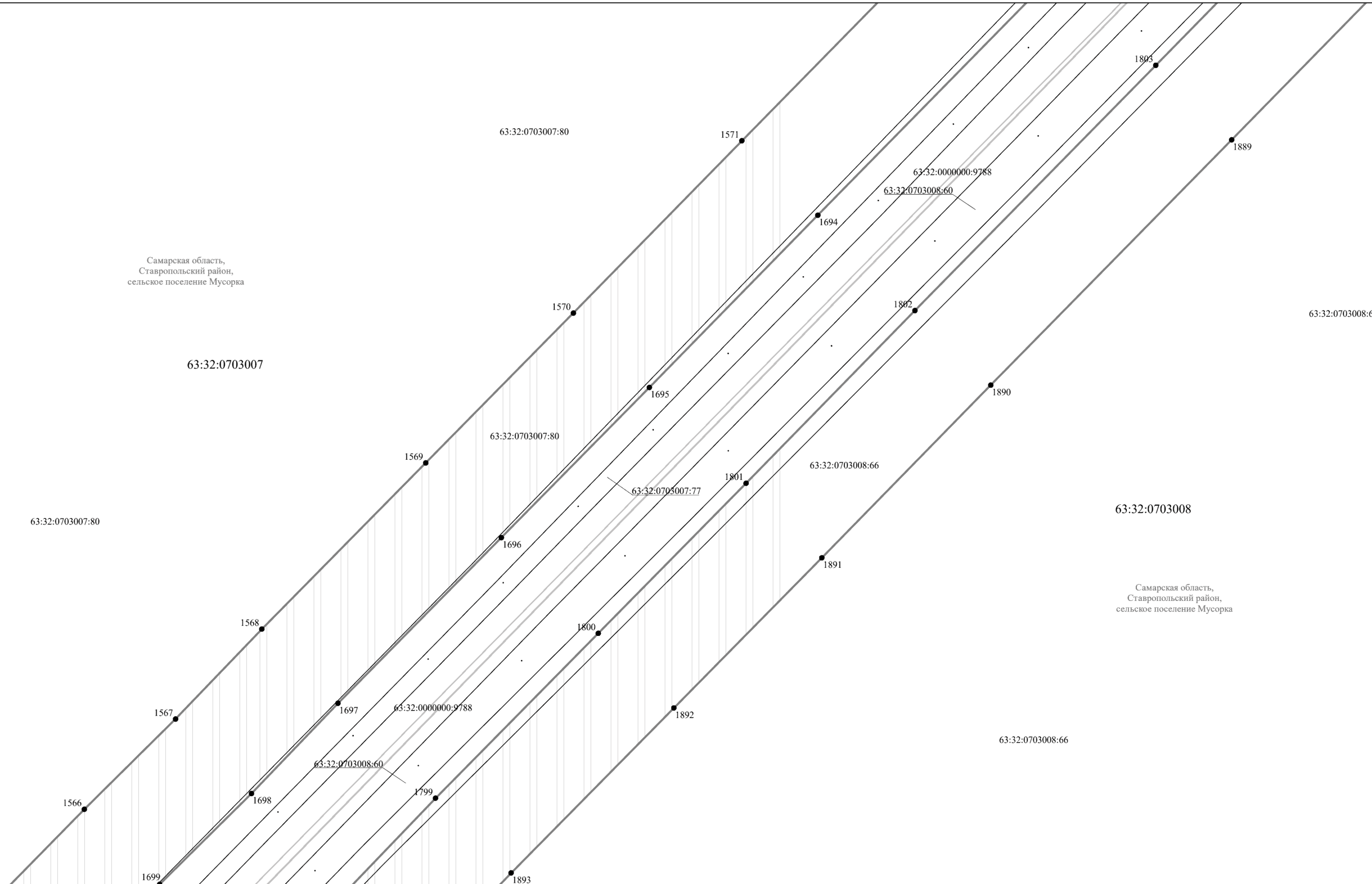
Место для отиска печати (при наличии) лица, составившего описание местоположения границ объекта



План границ объекта

Выносной лист 63

Самарская область,
Ставропольский район,
сельское поселение Мусорка



63:32:0703007:80

63:32:0703007

63:32:0703007:80

1571

63:32:0000000:9788
63:32:0703008:60

1803

1889

63:32:0703008:66

1570

1694

1802

1890

1569

63:32:0703007:80

1695

63:32:0703008:66

63:32:0703008

63:32:0703007:77

1801

1891

63:32:0703007:80

1569

1696

1800

1892

1568

63:32:0000000:9788

1800

Самарская область,
Ставропольский район,
сельское поселение Мусорка

1567

1697

63:32:0703008:60

1892

63:32:0703008:66

1566

1698










1799

1699

1893

Масштаб 1:2000

Используемые условные знаки и обозначения:

-  придорожная полоса автомобильной дороги общего пользования регионального значения в Самарской области Тольятти - Узюково - Димитровград
-  полоса отвода автомобильной дороги общего пользования регионального значения в Самарской области Тольятти - Узюково - Димитровград
-  граница учтенного земельного участка
-  граница кадастрового квартала
-  граница муниципального образования
-  граница населенного пункта
-  кадастровый номер земельного участка
-  кадастровый номер кадастрового квартала
-  характерная точка границ, сведения о которой позволяют однозначно определить ее положение на местности

63:32:0000000:9573
63:32:1405013
● 2

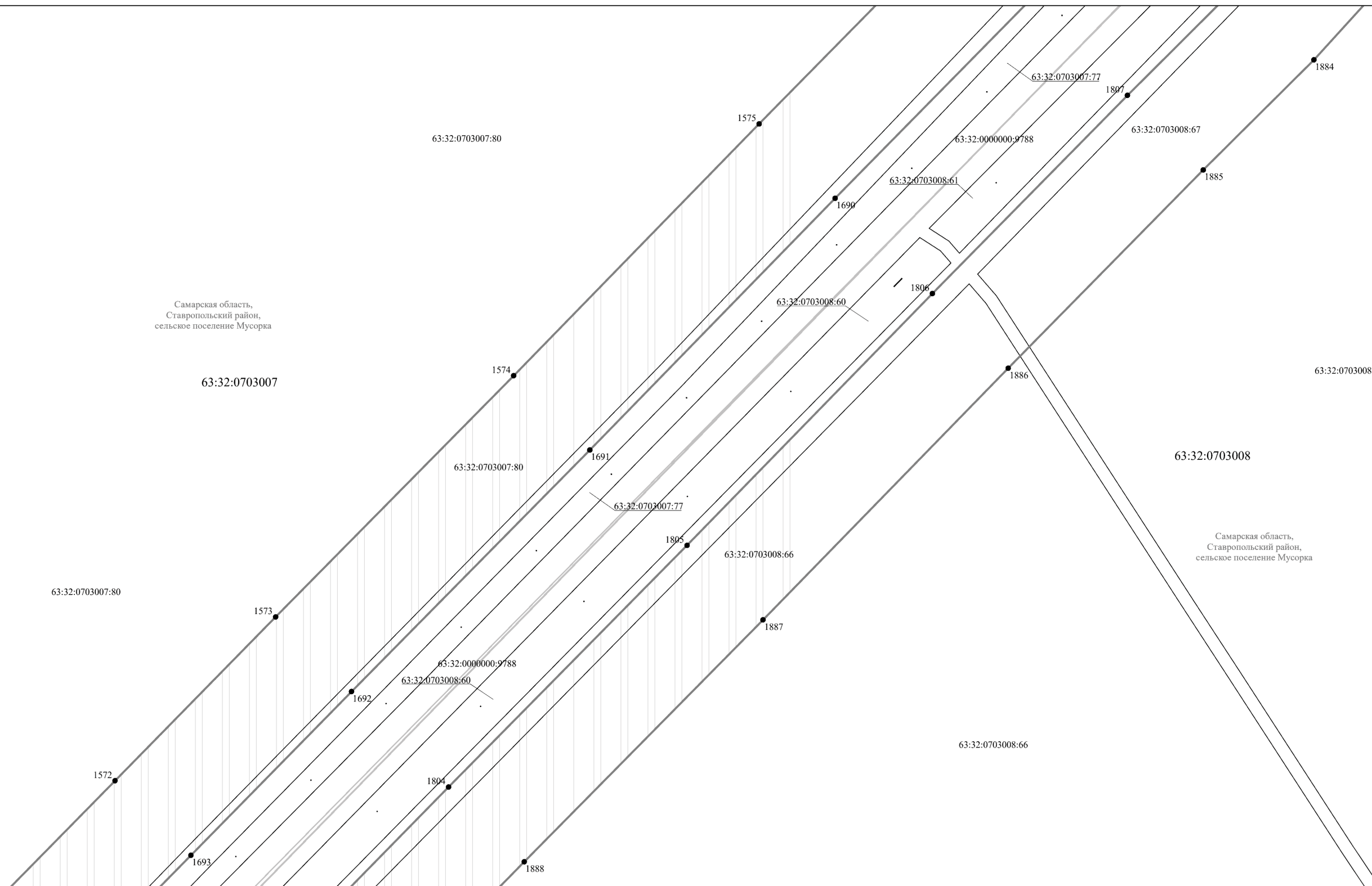


Подпись _____ Дата "17" августа 2023 г.

Место для отиска печати (при наличии) лица, составившего описание местоположения границ объекта

План границ объекта

Выносной лист 64












Самарская область,
Ставропольский район,
сельское поселение Мусорка

Самарская область,
Ставропольский район,
сельское поселение Мусорка

Масштаб 1:2000

Используемые условные знаки и обозначения:

-  придорожная полоса автомобильной дороги общего пользования регионального значения в Самарской области Тольятти - Узюково - Димитровград
-  полоса отвода автомобильной дороги общего пользования регионального значения в Самарской области Тольятти - Узюково - Димитровград
-  граница учтенного земельного участка
-  граница кадастрового квартала
-  граница муниципального образования
-  граница населенного пункта
-  кадастровый номер земельного участка
-  кадастровый номер кадастрового квартала
-  характерная точка границ, сведения о которой позволяют однозначно определить ее положение на местности

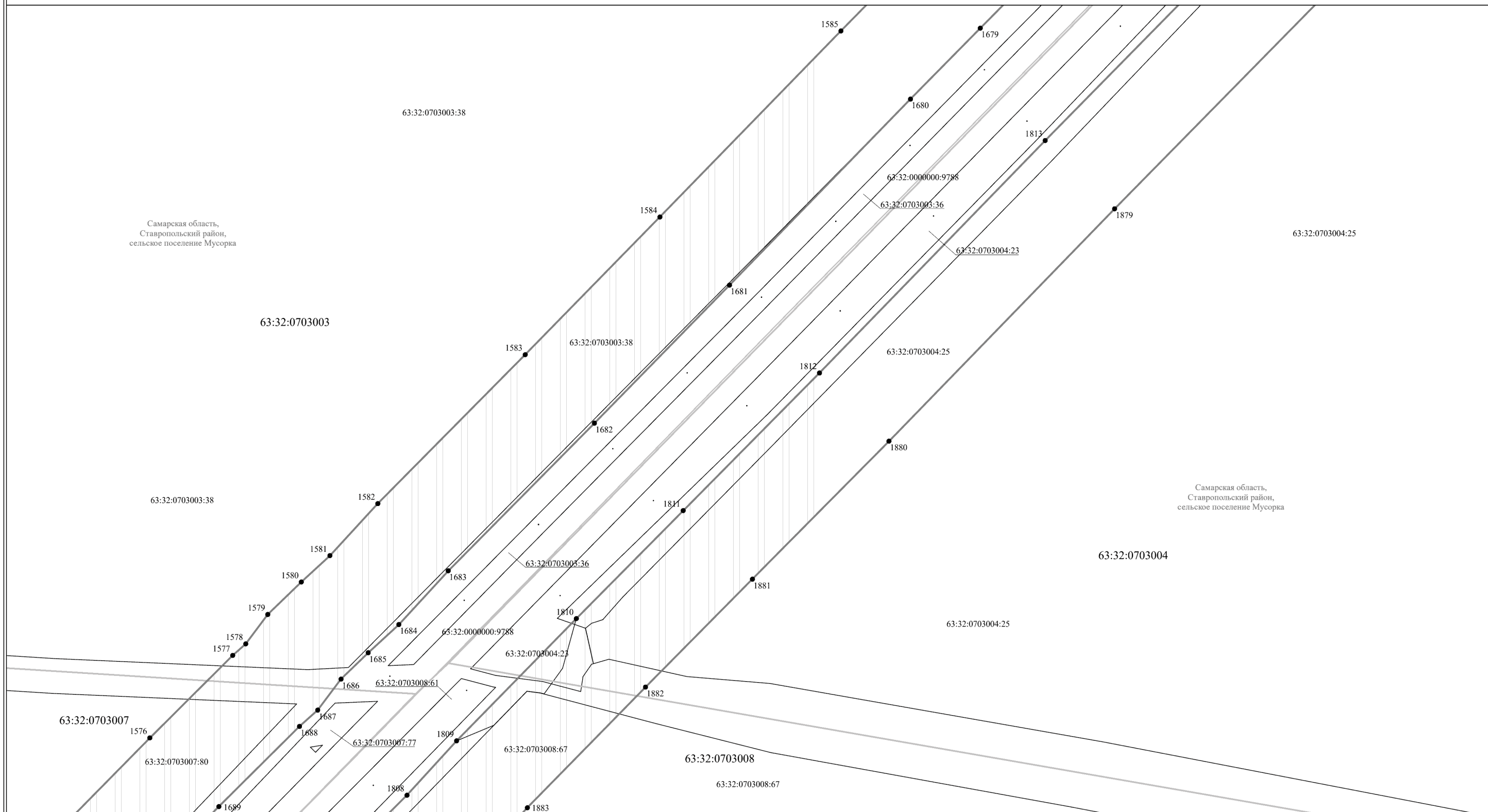


Подпись _____ Дата "17" августа 2023 г.

Место для оттиска печати (при наличии) лица, составившего описание местоположения границ объекта

План границ объекта










Выносной лист 65



Самарская область,
Ставропольский район,
сельское поселение Мусорка

Самарская область,
Ставропольский район,
сельское поселение Мусорка

Используемые условные знаки и обозначения:

-  придорожная полоса автомобильной дороги общего пользования регионального значения в Самарской области Тольятти - Узюково - Димитровград
-  полоса отвода автомобильной дороги общего пользования регионального значения в Самарской области Тольятти - Узюково - Димитровград
-  граница учтенного земельного участка
-  граница кадастрового квартала
-  граница муниципального образования
-  граница населенного пункта
-  кадастровый номер земельного участка
-  кадастровый номер кадастрового квартала
-  характерная точка границ, сведения о которой позволяют однозначно определить ее положение на местности

Масштаб 1:2000

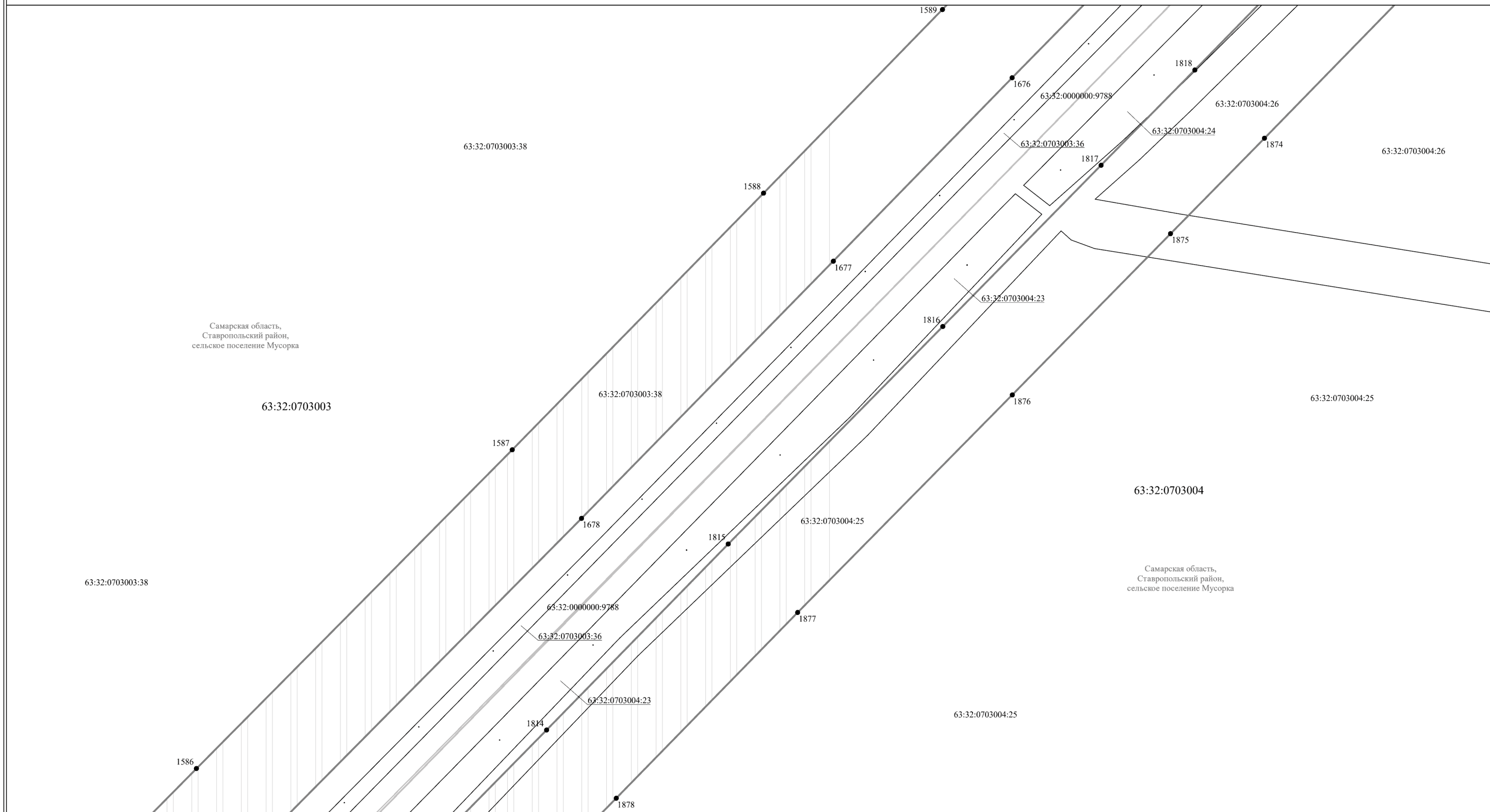


Подпись _____ Дата "17" августа 2023 г.

Место для оттиска печати (при наличии) лица, составившего описание местоположения границ объекта

План границ объекта

Выносной лист бб



Самарская область,
Ставропольский район,
сельское поселение Мусорка







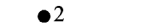


63:32:0703003

63:32:0703004

Самарская область,
Ставропольский район,
сельское поселение Мусорка

Используемые условные знаки и обозначения:

Масштаб 1:2000

-  придорожная полоса автомобильной дороги общего пользования регионального значения в Самарской области Тольятти - Узюково - Димитровград
-  полоса отвода автомобильной дороги общего пользования регионального значения в Самарской области Тольятти - Узюково - Димитровград
-  граница учтенного земельного участка
-  граница кадастрового квартала
-  граница муниципального образования
-  граница населенного пункта
-  кадастровый номер земельного участка
-  кадастровый номер кадастрового квартала
-  2 характеристическая точка границ, сведения о которой позволяют однозначно определить ее положение на местности

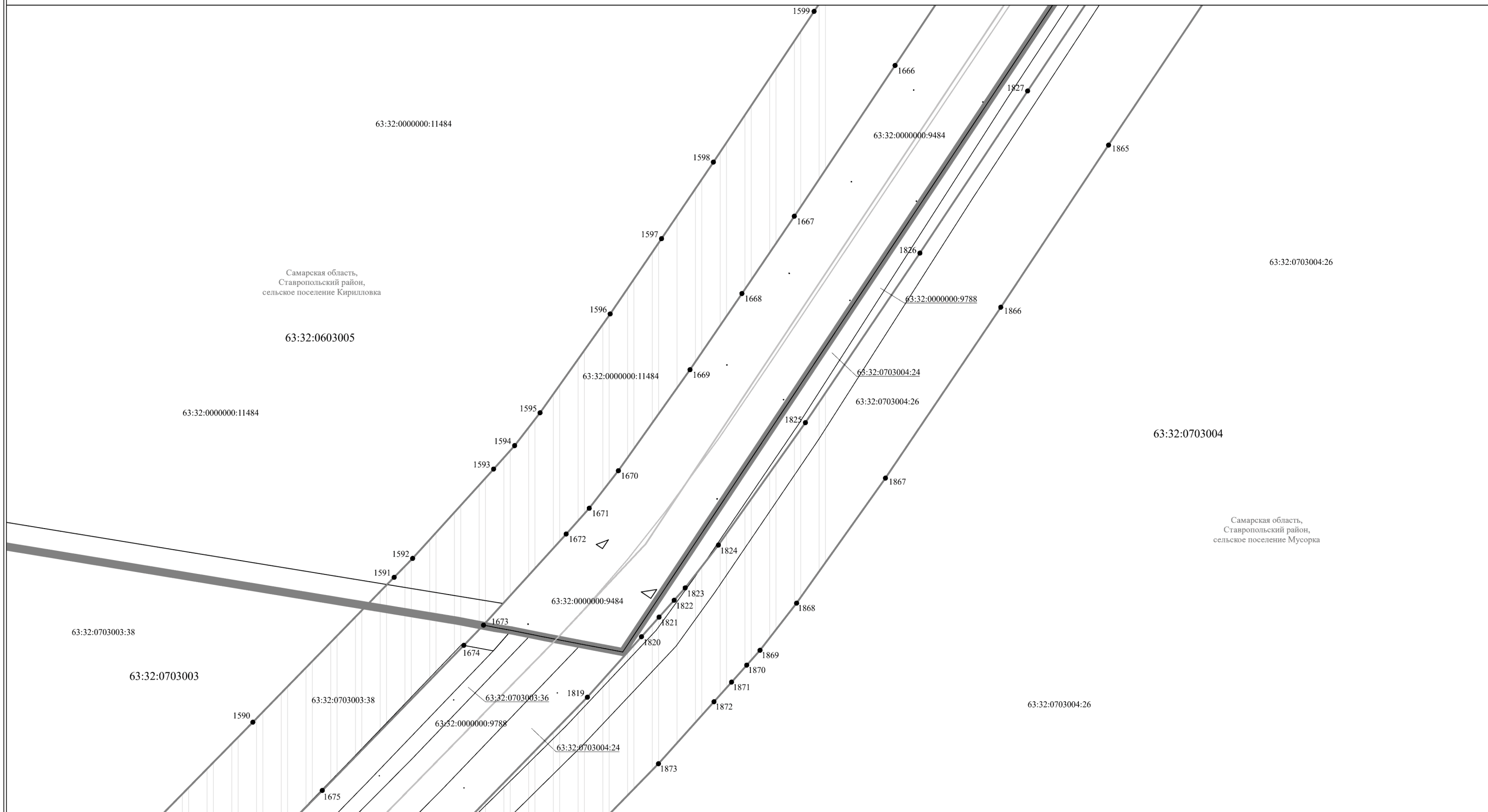


Подпись _____ Дата "17" августа 2023 г.

Место для оттиска печати (при наличии) лица, составившего описание местоположения границ объекта










План границ объекта

Выносной лист 67



Масштаб 1:2000

Используемые условные знаки и обозначения:

-  придорожная полоса автомобильной дороги общего пользования регионального значения в Самарской области Тольятти - Узюково - Димитровград
-  полоса отвода автомобильной дороги общего пользования регионального значения в Самарской области Тольятти - Узюково - Димитровград
-  граница учтенного земельного участка
-  граница кадастрового квартала
-  граница муниципального образования
-  граница населенного пункта
-  кадастровый номер земельного участка
-  кадастровый номер кадастрового квартала
-  характерная точка границ, сведения о которой позволяют однозначно определить ее положение на местности

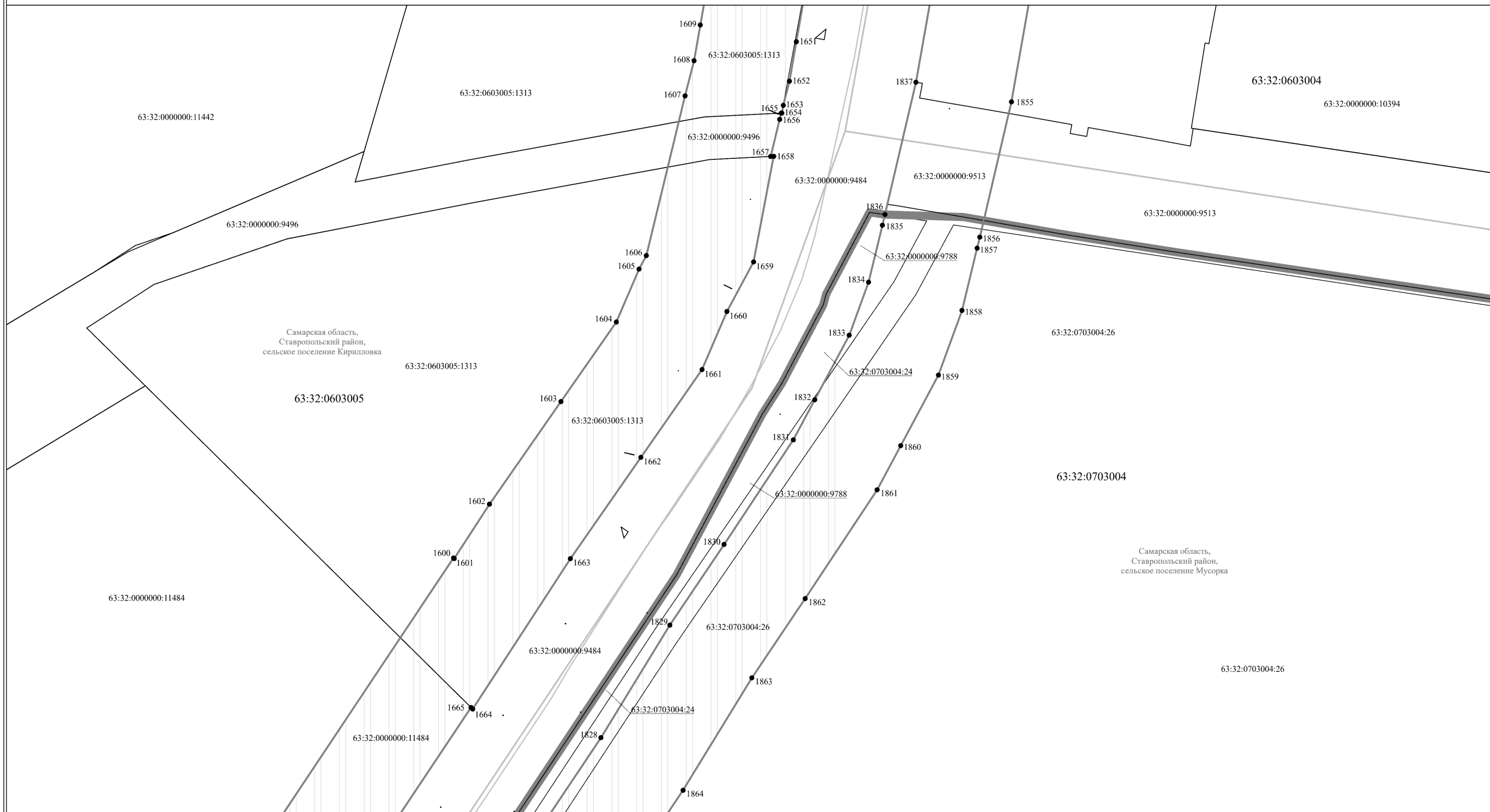
Подпись _____ Дата "17" августа 2023 г.

Место для оттиска печати (при наличии) лица, составившего описание местоположения границ объекта












План границ объекта

Выносной лист 68



Масштаб 1:2000

Используемые условные знаки и обозначения:

-  придорожная полоса автомобильной дороги общего пользования регионального значения в Самарской области Тольятти - Узюково - Димитровград
-  полоса отвода автомобильной дороги общего пользования регионального значения в Самарской области Тольятти - Узюково - Димитровград
-  граница учтенного земельного участка
-  граница кадастрового квартала
-  граница муниципального образования
-  граница населенного пункта
-  кадастровый номер земельного участка
-  кадастровый номер кадастрового квартала
-  характерная точка границ, сведения о которой позволяют однозначно определить ее положение на местности

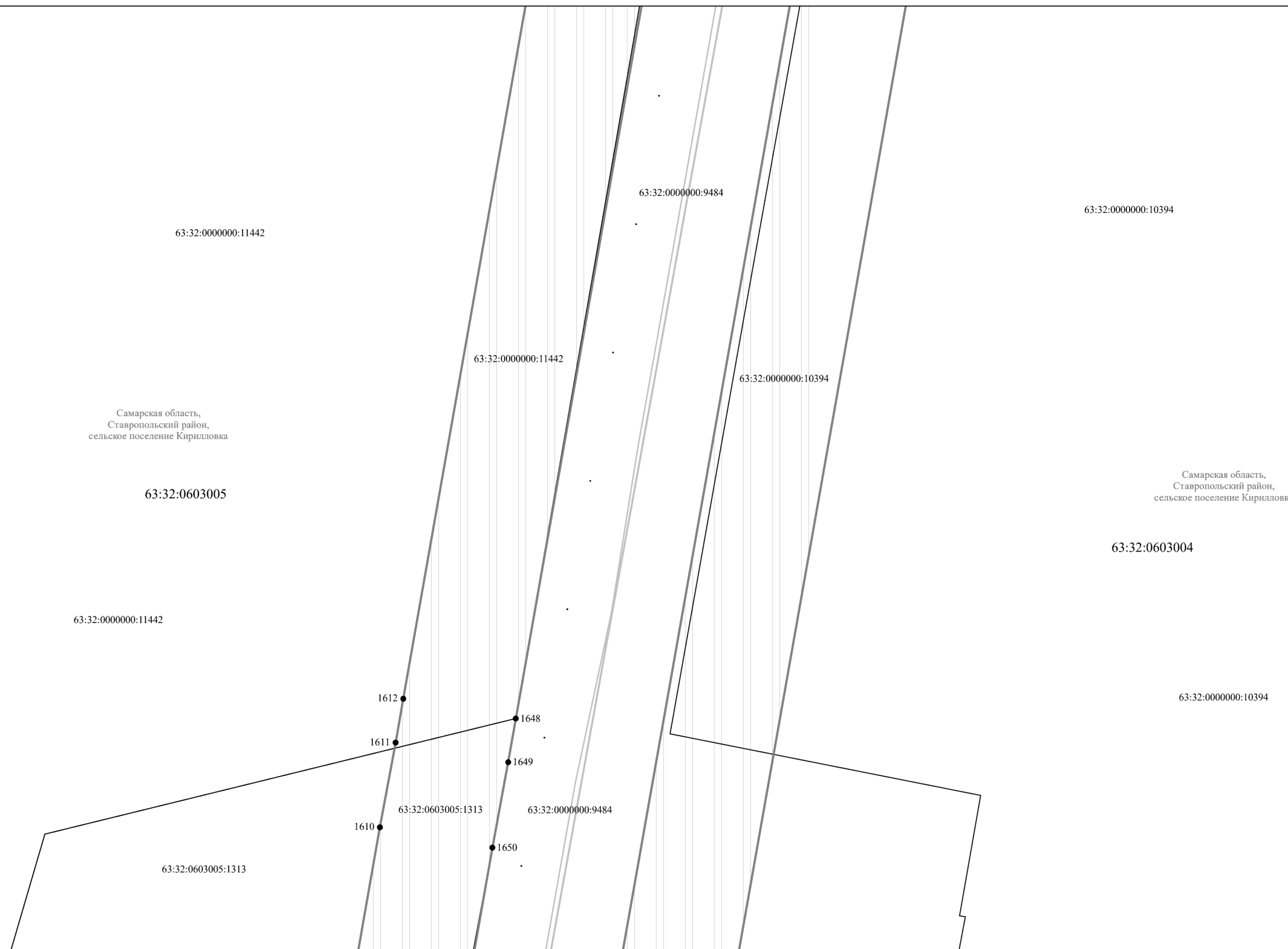


Подпись _____ Дата "17" августа 2023 г.

Место для оттиска печати (при наличии) лица, составившего описание местоположения границ объекта

План границ объекта

Выносной лист 69












Самарская область,
Ставропольский район,
сельское поселение Кирилловка

Самарская область,
Ставропольский район,
сельское поселение Кирилловка

Масштаб 1:2000

Используемые условные знаки и обозначения:

-  придорожная полоса автомобильной дороги общего пользования регионального значения в Самарской области Тольятти - Узюково - Димитровград
-  полоса отвода автомобильной дороги общего пользования регионального значения в Самарской области Тольятти - Узюково - Димитровград
-  граница учтенного земельного участка
-  граница кадастрового квартала
-  граница муниципального образования
-  граница населенного пункта
-  кадастровый номер земельного участка
-  кадастровый номер кадастрового квартала
-  характеристическая точка границ, сведения о которой позволяют однозначно определить ее положение на местности

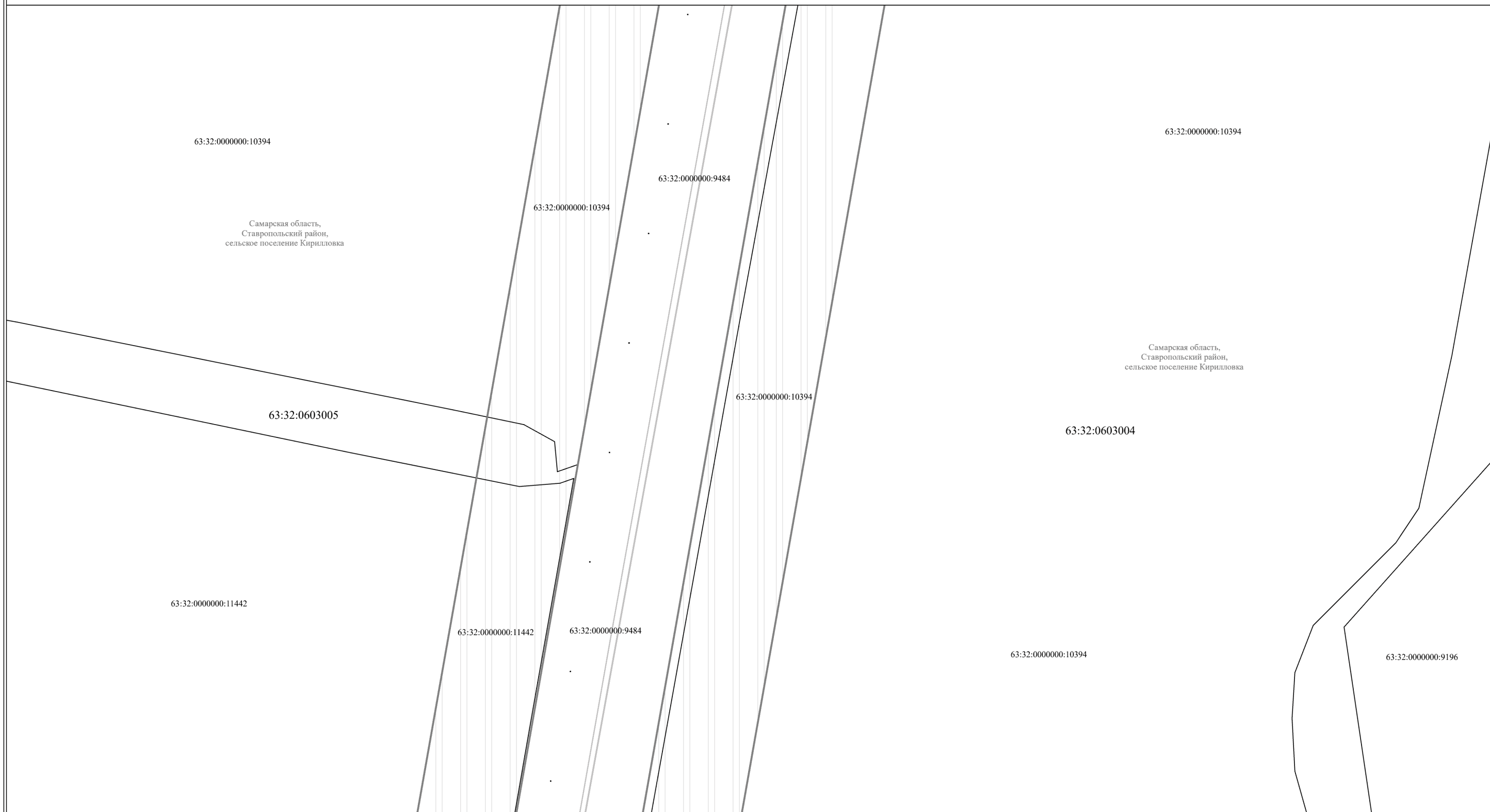


Подпись _____ Дата "17" августа 2023 г.

Место для оттиска печати (при наличии) лица, составившего описание местоположения границ объекта










План границ объекта

Выносной лист 70



Масштаб 1:2000

Используемые условные знаки и обозначения:

-  придорожная полоса автомобильной дороги общего пользования регионального значения в Самарской области Тольятти - Узюково - Димитровград
-  полоса отвода автомобильной дороги общего пользования регионального значения в Самарской области Тольятти - Узюково - Димитровград
-  граница учтенного земельного участка
-  граница кадастрового квартала
-  граница муниципального образования
-  граница населенного пункта
-  кадастровый номер земельного участка
-  кадастровый номер кадастрового квартала
-  характерная точка границ, сведения о которой позволяют однозначно определить ее положение на местности




Подпись _____ Дата "17" августа 2023 г.

Место для оттиска печати (при наличии) лица, составившего описание местоположения границ объекта










План границ объекта

Выносной лист 71



Масштаб 1:2000

Используемые условные знаки и обозначения:

-  придорожная полоса автомобильной дороги общего пользования регионального значения в Самарской области Тольятти - Узюково - Димитровград
-  полоса отвода автомобильной дороги общего пользования регионального значения в Самарской области Тольятти - Узюково - Димитровград
-  граница учтенного земельного участка
-  граница кадастрового квартала
-  граница муниципального образования
-  граница населенного пункта
-  кадастровый номер земельного участка
-  кадастровый номер кадастрового квартала
-  характерная точка границ, сведения о которой позволяют однозначно определить ее положение на местности

63:32:0000000:9573
63:32:1405013
● 2

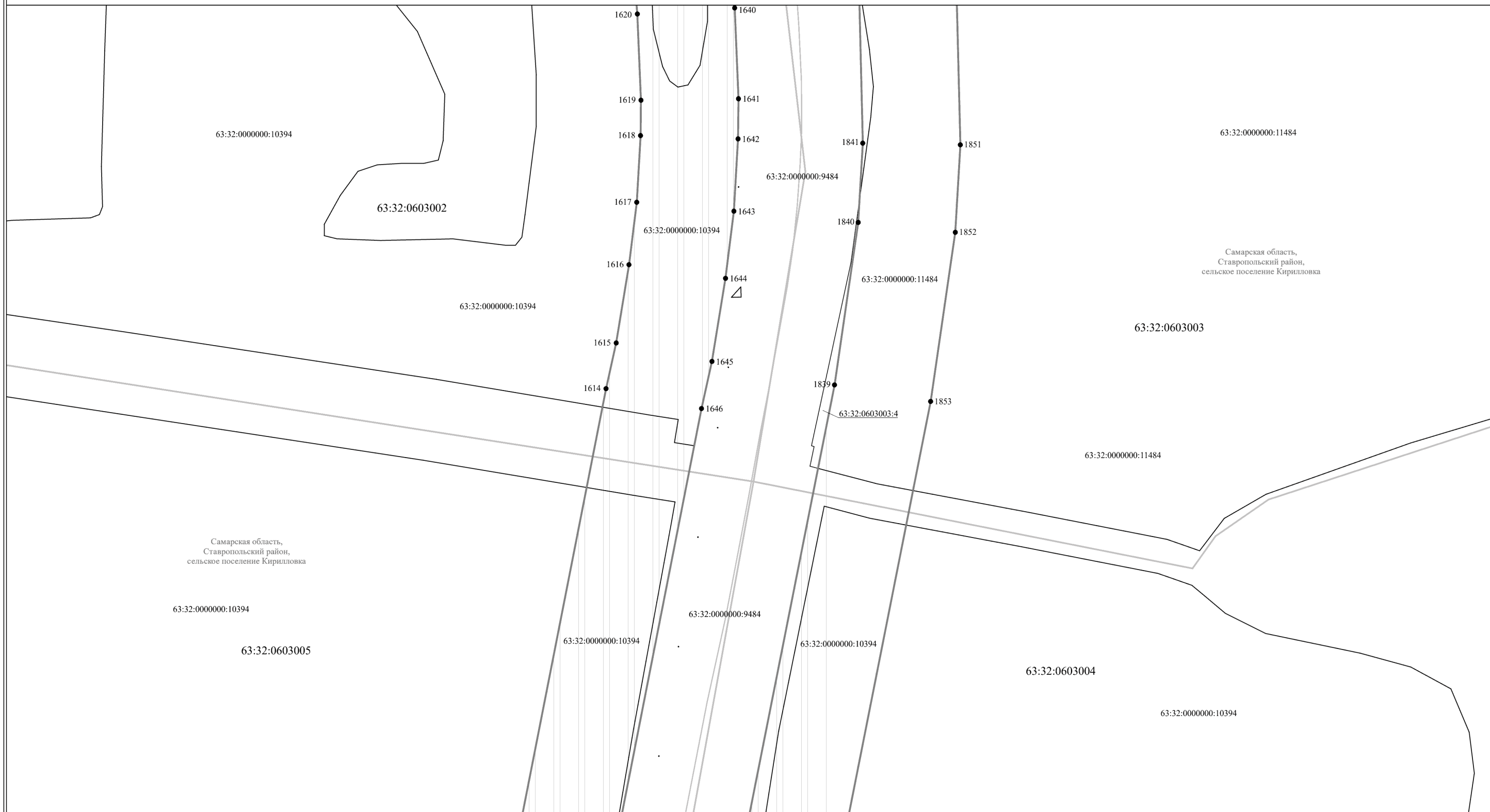


Подпись _____ Дата "17" августа 2023 г.

Место для оттиска печати (при наличии) лица, составившего описание местоположения границ объекта










План границ объекта

Выносной лист 72



Масштаб 1:2000

Используемые условные знаки и обозначения:

-  придорожная полоса автомобильной дороги общего пользования регионального значения в Самарской области Тольятти - Узюково - Димитровград
-  полоса отвода автомобильной дороги общего пользования регионального значения в Самарской области Тольятти - Узюково - Димитровград
-  граница учтенного земельного участка
-  граница кадастрового квартала
-  граница муниципального образования
-  граница населенного пункта
-  кадастровый номер земельного участка
-  кадастровый номер кадастрового квартала
-  характерная точка границ, сведения о которой позволяют однозначно определить ее положение на местности



Подпись _____ Дата "17" августа 2023 г.

Место для отиска печати (при наличии) лица, составившего описание местоположения границ объекта










План границ объекта

Выносной лист 73



Масштаб 1:2000

Используемые условные знаки и обозначения:

-  придорожная полоса автомобильной дороги общего пользования регионального значения в Самарской области Тольятти - Узюково - Димитровград
-  полоса отвода автомобильной дороги общего пользования регионального значения в Самарской области Тольятти - Узюково - Димитровград
-  граница учтенного земельного участка
-  граница кадастрового квартала
-  граница муниципального образования
-  граница населенного пункта
-  кадастровый номер земельного участка
-  кадастровый номер кадастрового квартала
-  характерная точка границ, сведения о которой позволяют однозначно определить ее положение на местности

63:32:0000000:9573
63:32:1405013
● 2

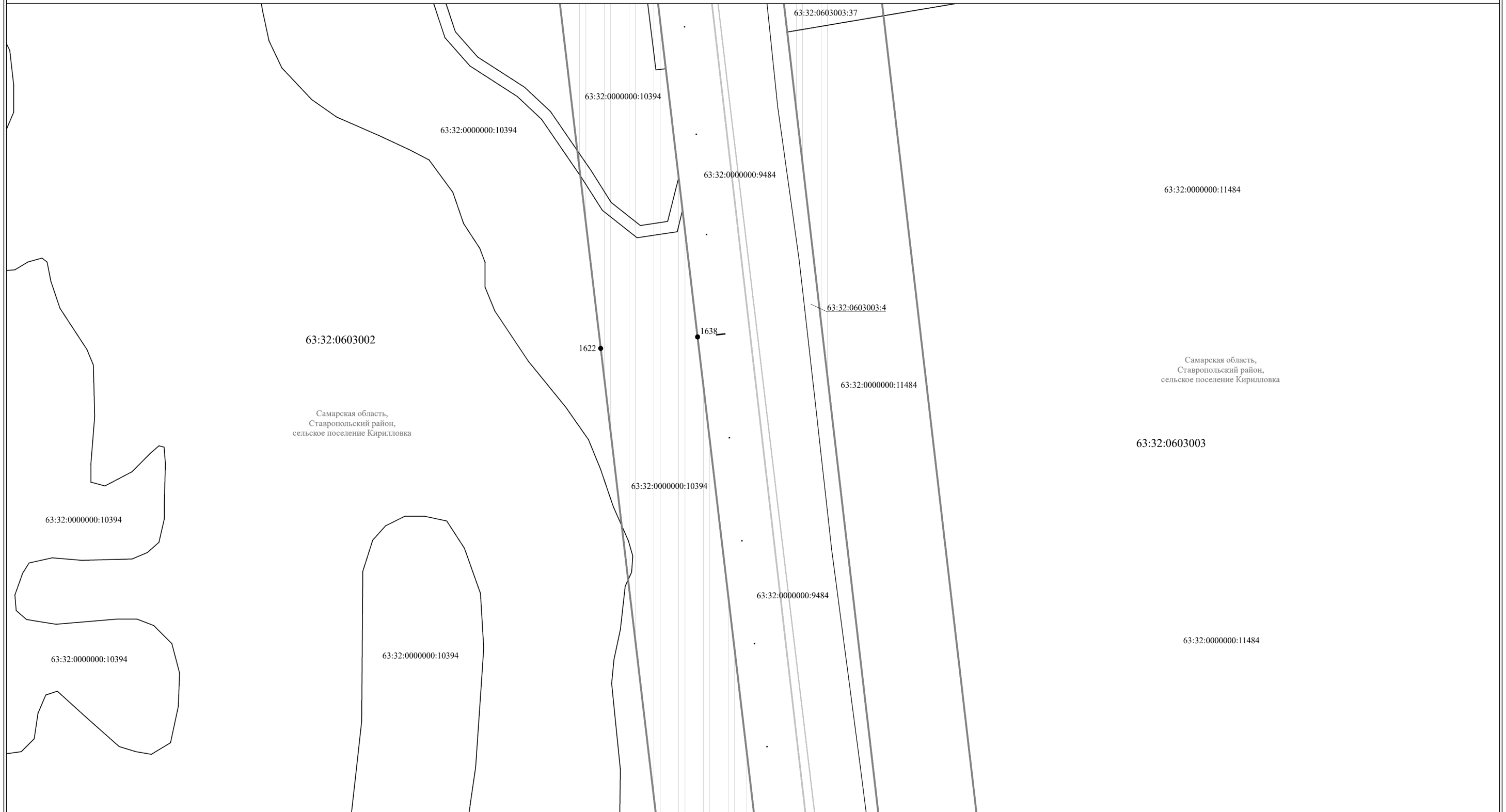


Подпись _____ Дата "17" августа 2023 г.

Место для оттиска печати (при наличии) лица, составившего описание местоположения границ объекта

План границ объекта

Выносной лист 74












Самарская область,
Ставропольский район,
сельское поселение Кирилловка

Самарская область,
Ставропольский район,
сельское поселение Кирилловка

Используемые условные знаки и обозначения:

Масштаб 1:2000

-  придорожная полоса автомобильной дороги общего пользования регионального значения в Самарской области Тольятти - Узюково - Димитровград
-  полоса отвода автомобильной дороги общего пользования регионального значения в Самарской области Тольятти - Узюково - Димитровград
-  граница учтенного земельного участка
-  граница кадастрового квартала
-  граница муниципального образования
-  граница населенного пункта
-  кадастровый номер земельного участка
-  кадастровый номер кадастрового квартала
-  характерная точка границ, сведения о которой позволяют однозначно определить ее положение на местности



Подпись _____ Дата "17" августа 2023 г.

Место для отиска печати (при наличии) лица, составившего описание местоположения границ объекта










План границ объекта

Выносной лист 75



Масштаб 1:2000

Используемые условные знаки и обозначения:

-  придорожная полоса автомобильной дороги общего пользования регионального значения в Самарской области Тольятти - Узюково - Димитровград
 -  полоса отвода автомобильной дороги общего пользования регионального значения в Самарской области Тольятти - Узюково - Димитровград
 -  граница учтенного земельного участка
 -  граница кадастрового квартала
 -  граница муниципального образования
 -  граница населенного пункта
 -  кадастровый номер земельного участка
 -  кадастровый номер кадастрового квартала
 -  характерная точка границ, сведения о которой позволяют однозначно определить ее положение на местности
- 63:32:0000000:9573
63:32:1405013
● 2

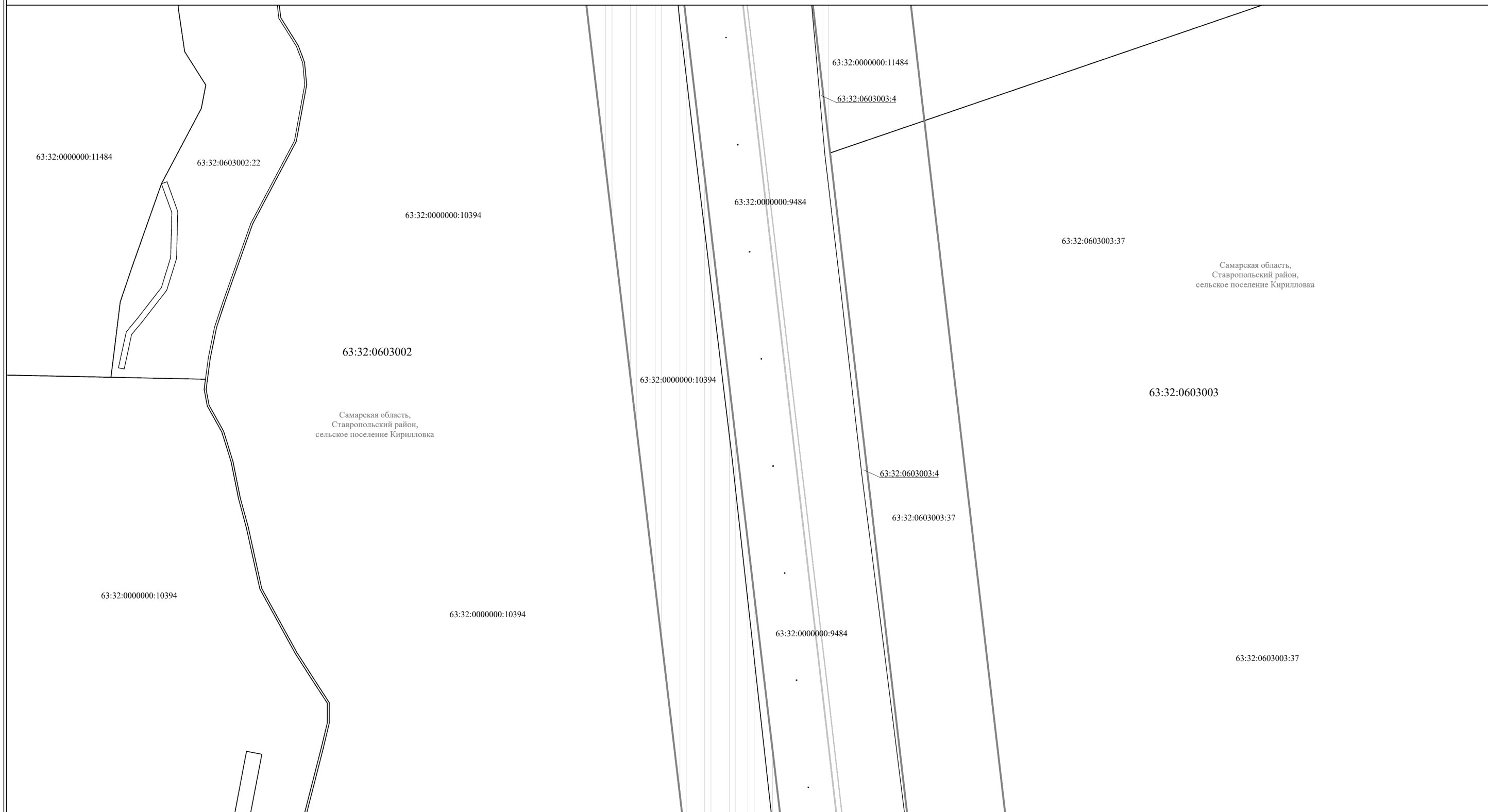


Подпись _____ Дата "17" августа 2023 г.

Место для оттиска печати (при наличии) лица, составившего описание местоположения границ объекта

План границ объекта

Выносной лист 76












Самарская область,
Ставропольский район,
сельское поселение Кирилловка

Самарская область,
Ставропольский район,
сельское поселение Кирилловка

Масштаб 1:2000

Используемые условные знаки и обозначения:

-  придорожная полоса автомобильной дороги общего пользования регионального значения в Самарской области Тольятти - Узюково - Димитровград
-  полоса отвода автомобильной дороги общего пользования регионального значения в Самарской области Тольятти - Узюково - Димитровград
-  граница учтенного земельного участка
-  граница кадастрового квартала
-  граница муниципального образования
-  граница населенного пункта
-  кадастровый номер земельного участка
-  кадастровый номер кадастрового квартала
-  характерная точка границ, сведения о которой позволяют однозначно определить ее положение на местности

63:32:0000000:9573
63:32:1405013
● 2


Подпись _____ Дата " 17 " августа 2023 г.

Место для оттиска печати (при наличии) лица, составившего описание местоположения границ объекта



План границ объекта

Выносной лист 77












Самарская область,
Ставропольский район,
сельское поселение Кирилловка

Самарская область,
Ставропольский район,
сельское поселение Кирилловка

Масштаб 1:2000

Используемые условные знаки и обозначения:

-  придорожная полоса автомобильной дороги общего пользования регионального значения в Самарской области Тольятти - Узюково - Димитровград
-  полоса отвода автомобильной дороги общего пользования регионального значения в Самарской области Тольятти - Узюково - Димитровград
-  граница учтенного земельного участка
-  граница кадастрового квартала
-  граница муниципального образования
-  граница населенного пункта
-  кадастровый номер земельного участка
-  кадастровый номер кадастрового квартала
-  характерная точка границ, сведения о которой позволяют однозначно определить ее положение на местности

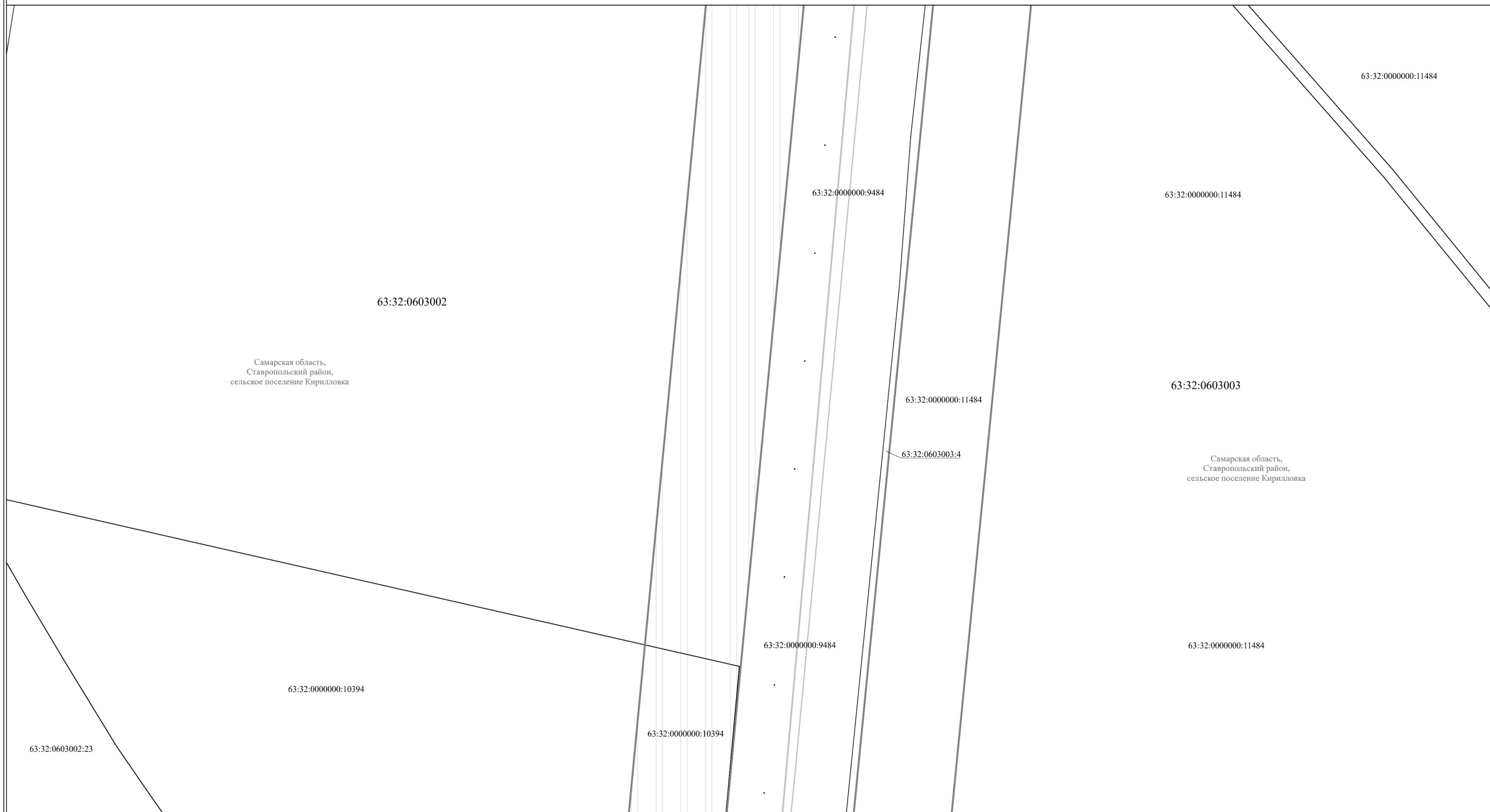
Подпись _____ Дата "17" августа 2023 г.

Место для оттиска печати (при наличии) лица, составившего описание местоположения границ объекта












План границ объекта

Выносной лист 78



Масштаб 1:2000

Используемые условные знаки и обозначения:

-  придорожная полоса автомобильной дороги общего пользования регионального значения в Самарской области Тольятти - Узюково - Дмитровград
 -  полоса отвода автомобильной дороги общего пользования регионального значения в Самарской области Тольятти - Узюково - Дмитровград
 -  граница учтенного земельного участка
 -  граница кадастрового квартала
 -  граница муниципального образования
 -  граница населенного пункта
 -  кадастровый номер земельного участка
 -  кадастровый номер кадастрового квартала
 -  характерная точка границ, сведения о которой позволяют однозначно определить ее положение на местности
- 63:32:0000000:9573
63:32:1405013
● 2

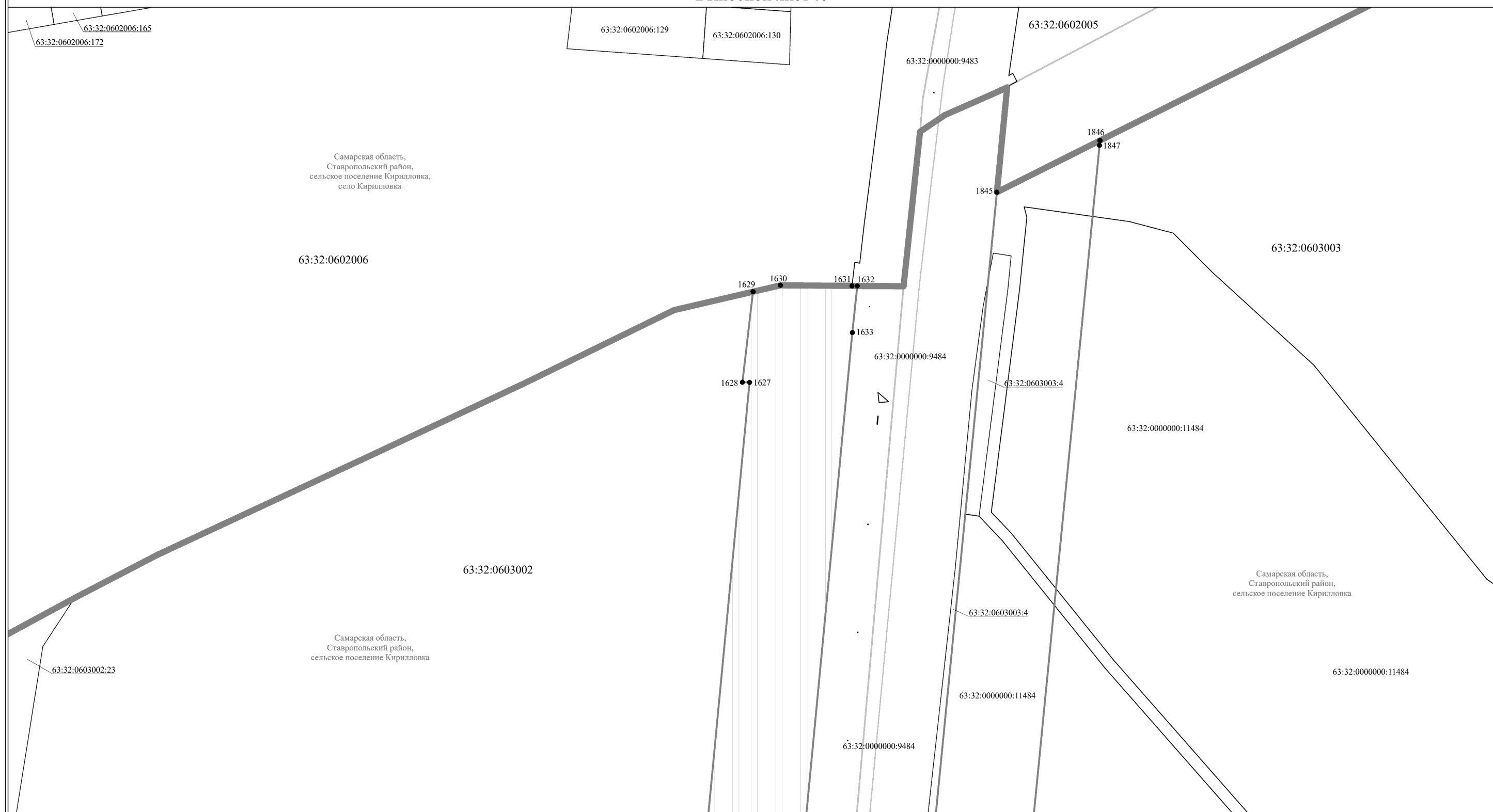


Подпись _____ Дата " 17 " августа 2023 г.

Место для оттиска печати (при наличии) лица, составившего описание местоположения границ объекта

План границ объекта

Выносной лист 79












Самарская область,
Ставропольский район,
сельское поселение Кирилловка,
село Кирилловка

Самарская область,
Ставропольский район,
сельское поселение Кирилловка

Самарская область,
Ставропольский район,
сельское поселение Кирилловка

Масштаб 1:2000

Используемые условные знаки и обозначения:

-  придорожная полоса автомобильной дороги общего пользования регионального значения в Самарской области Тольятти - Узюково - Димитровград
-  полоса отвода автомобильной дороги общего пользования регионального значения в Самарской области Тольятти - Узюково - Димитровград
-  граница учтенного земельного участка
-  граница кадастрового квартала
-  граница муниципального образования
-  граница населенного пункта
-  кадастровый номер земельного участка
-  кадастровый номер кадастрового квартала
-  характерная точка границ, сведения о которой позволяют однозначно определить ее положение на местности

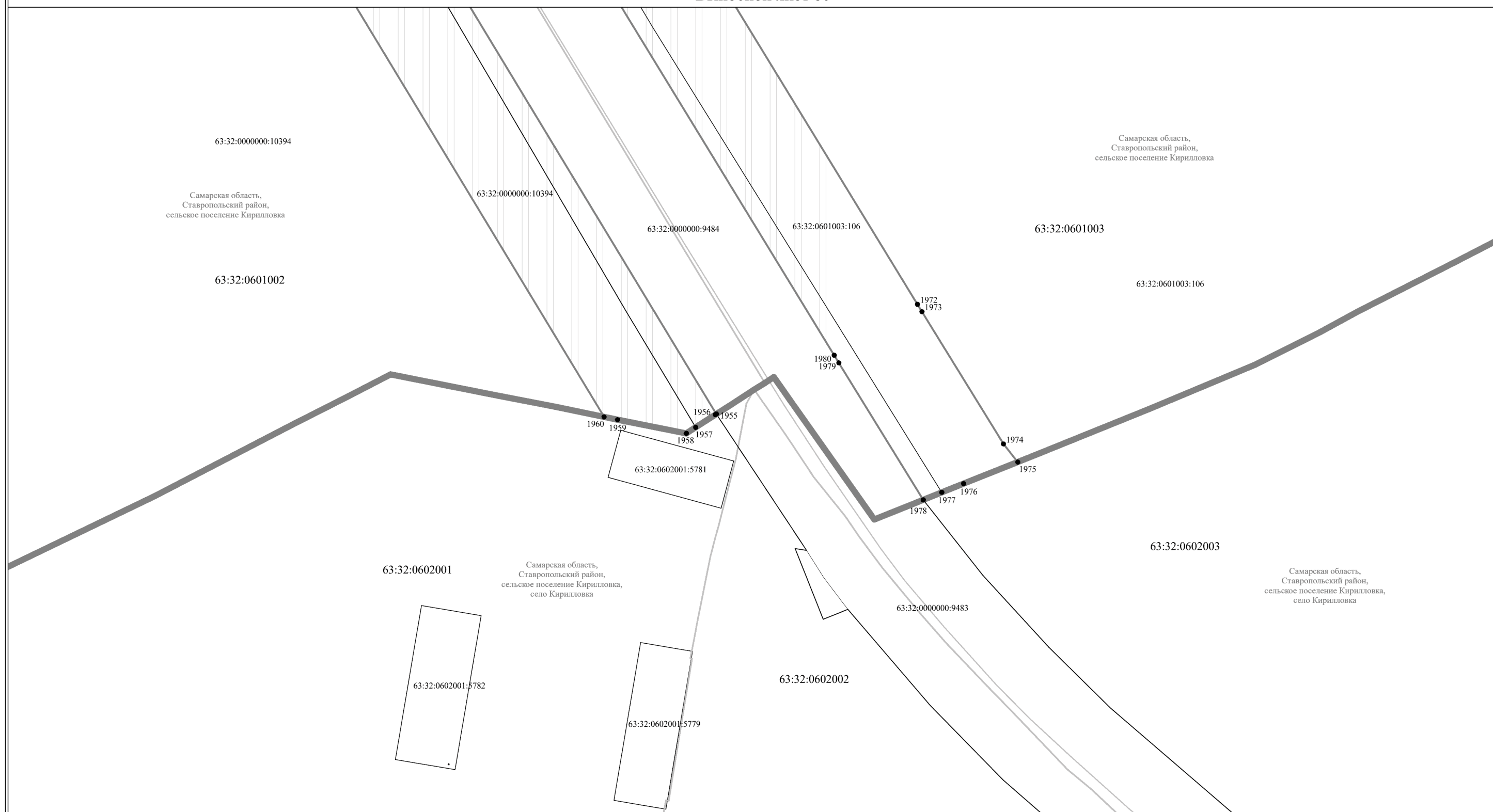


Подпись _____ Дата "17" августа 2023 г.

Место для оттиска печати (при наличии) лица, составившего описание местоположения границ объекта










План границ объекта

Выносной лист 80



Масштаб 1:2000

Используемые условные знаки и обозначения:

-  придорожная полоса автомобильной дороги общего пользования регионального значения в Самарской области Тольятти - Узюково - Димитровград
-  полоса отвода автомобильной дороги общего пользования регионального значения в Самарской области Тольятти - Узюково - Димитровград
-  граница учтенного земельного участка
-  граница кадастрового квартала
-  граница муниципального образования
-  граница населенного пункта
-  кадастровый номер земельного участка
-  кадастровый номер кадастрового квартала
-  характерная точка границ, сведения о которой позволяют однозначно определить ее положение на местности

63:32:0000000:9573
63:32:1405013
● 2




Подпись _____ Дата "17" августа 2023 г.

Место для отриски печати (при наличии) лица, составившего описание местоположения границ объекта










План границ объекта

Выносной лист 81



Масштаб 1:2000

Используемые условные знаки и обозначения:

-  придорожная полоса автомобильной дороги общего пользования регионального значения в Самарской области Тольятти - Узюково - Димитровград
-  полоса отвода автомобильной дороги общего пользования регионального значения в Самарской области Тольятти - Узюково - Димитровград
-  граница учтенного земельного участка
-  граница кадастрового квартала
-  граница муниципального образования
-  граница населенного пункта
-  кадастровый номер земельного участка
-  кадастровый номер кадастрового квартала
-  характерная точка границ, сведения о которой позволяют однозначно определить ее положение на местности

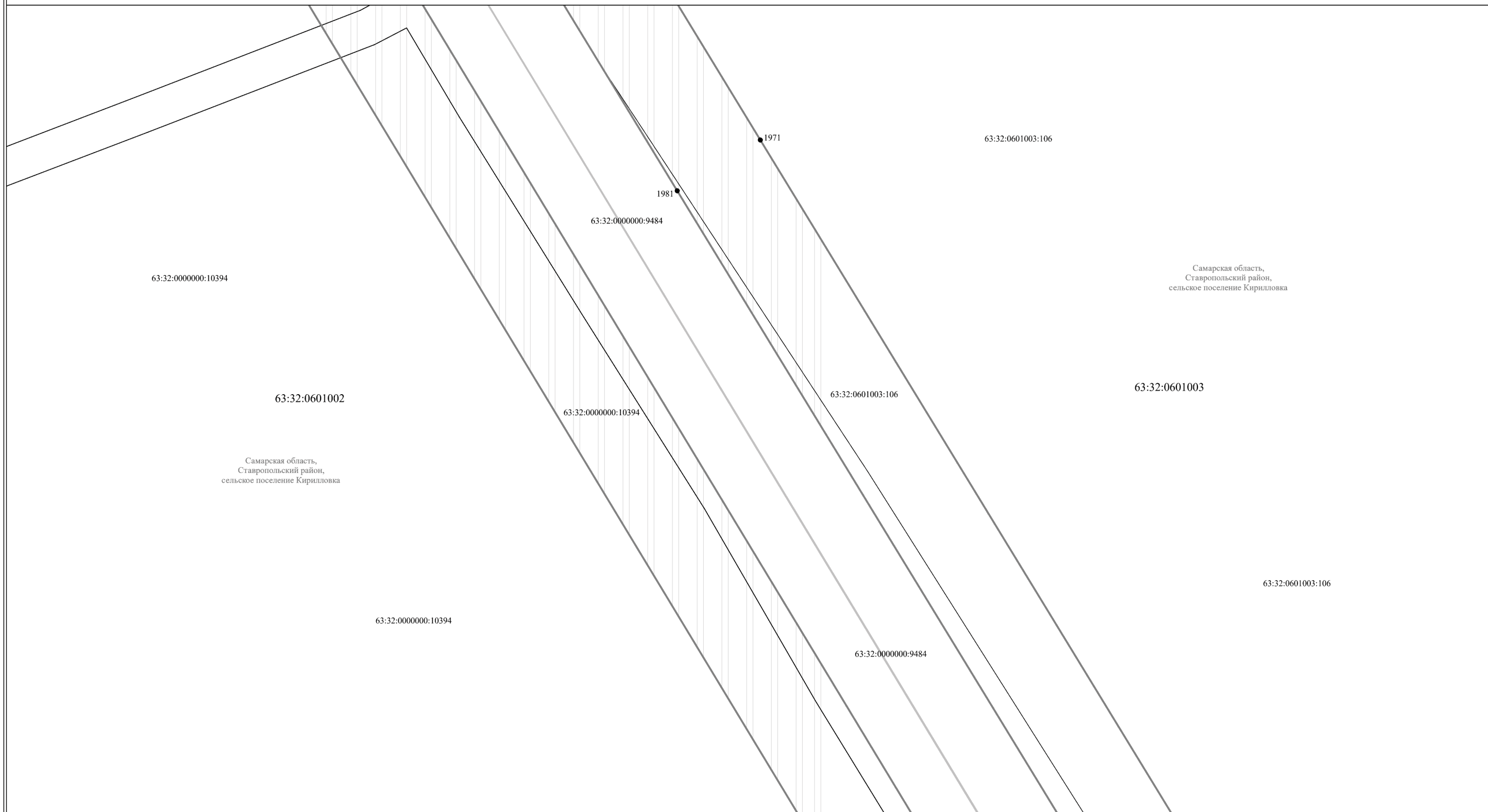


Подпись _____ Дата "17" августа 2023 г.

Место для оттиска печати (при наличии) лица, составившего описание местоположения границ объекта










План границ объекта

Выносной лист 82



Масштаб 1:2000

Используемые условные знаки и обозначения:

-  придорожная полоса автомобильной дороги общего пользования регионального значения в Самарской области Тольятти - Узюково - Димитровград
-  полоса отвода автомобильной дороги общего пользования регионального значения в Самарской области Тольятти - Узюково - Димитровград
-  граница учтенного земельного участка
-  граница кадастрового квартала
-  граница муниципального образования
-  граница населенного пункта
-  кадастровый номер земельного участка
-  кадастровый номер кадастрового квартала
-  характерная точка границ, сведения о которой позволяют однозначно определить ее положение на местности

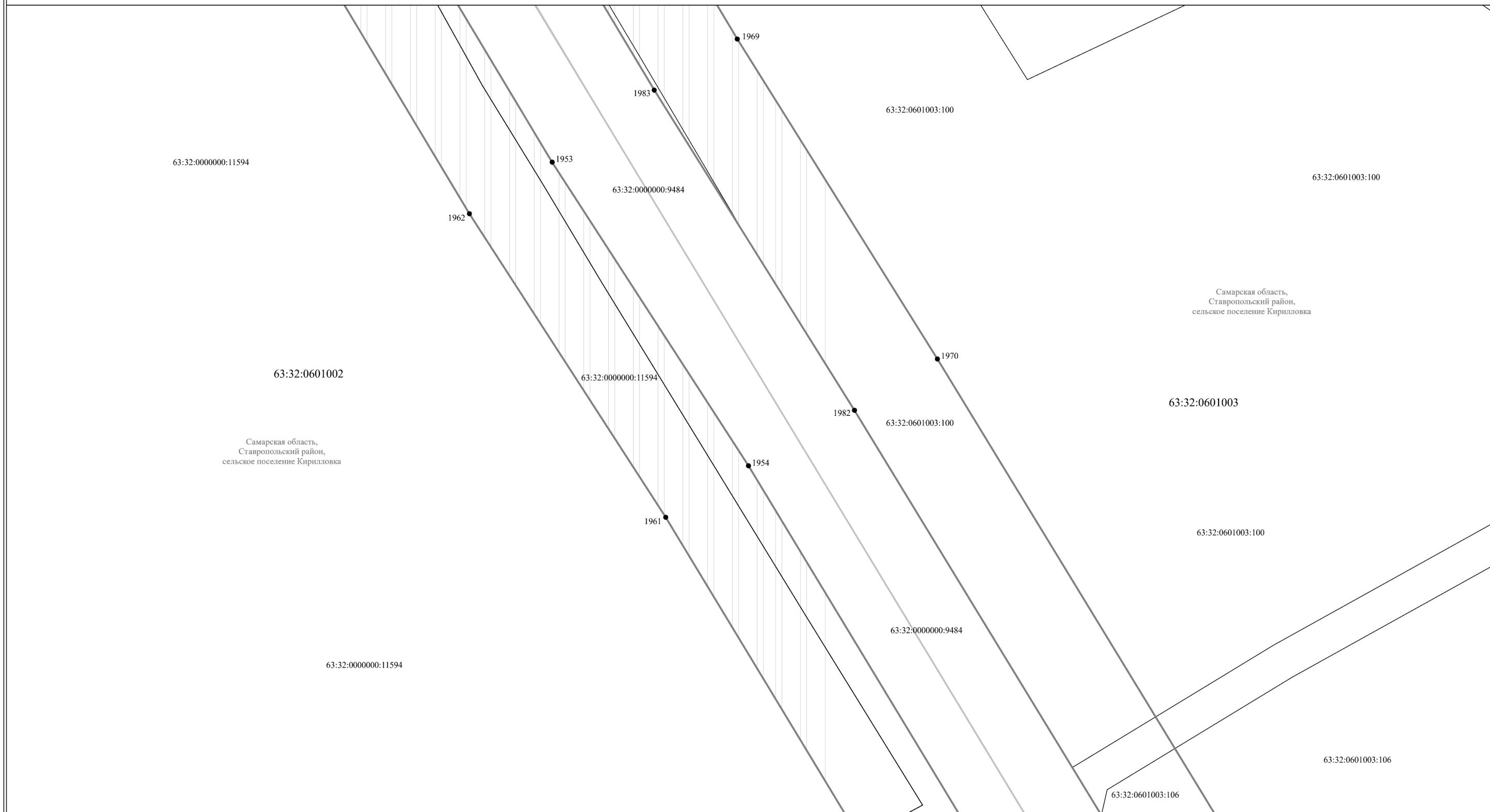


Подпись _____ Дата "17" августа 2023 г.

Место для отиска печати (при наличии) лица, составившего описание местоположения границ объекта

План границ объекта

Выносной лист 83












Самарская область,
Ставропольский район,
сельское поселение Кирилловка

Самарская область,
Ставропольский район,
сельское поселение Кирилловка

Масштаб 1:2000

Используемые условные знаки и обозначения:

-  придорожная полоса автомобильной дороги общего пользования регионального значения в Самарской области Тольятти - Узюково - Димитровград
-  полоса отвода автомобильной дороги общего пользования регионального значения в Самарской области Тольятти - Узюково - Димитровград
-  граница учтенного земельного участка
-  граница кадастрового квартала
-  граница муниципального образования
-  граница населенного пункта
-  кадастровый номер земельного участка
-  кадастровый номер кадастрового квартала
-  характерная точка границ, сведения о которой позволяют однозначно определить ее положение на местности

63:32:0000000:9573
63:32:1405013
●2

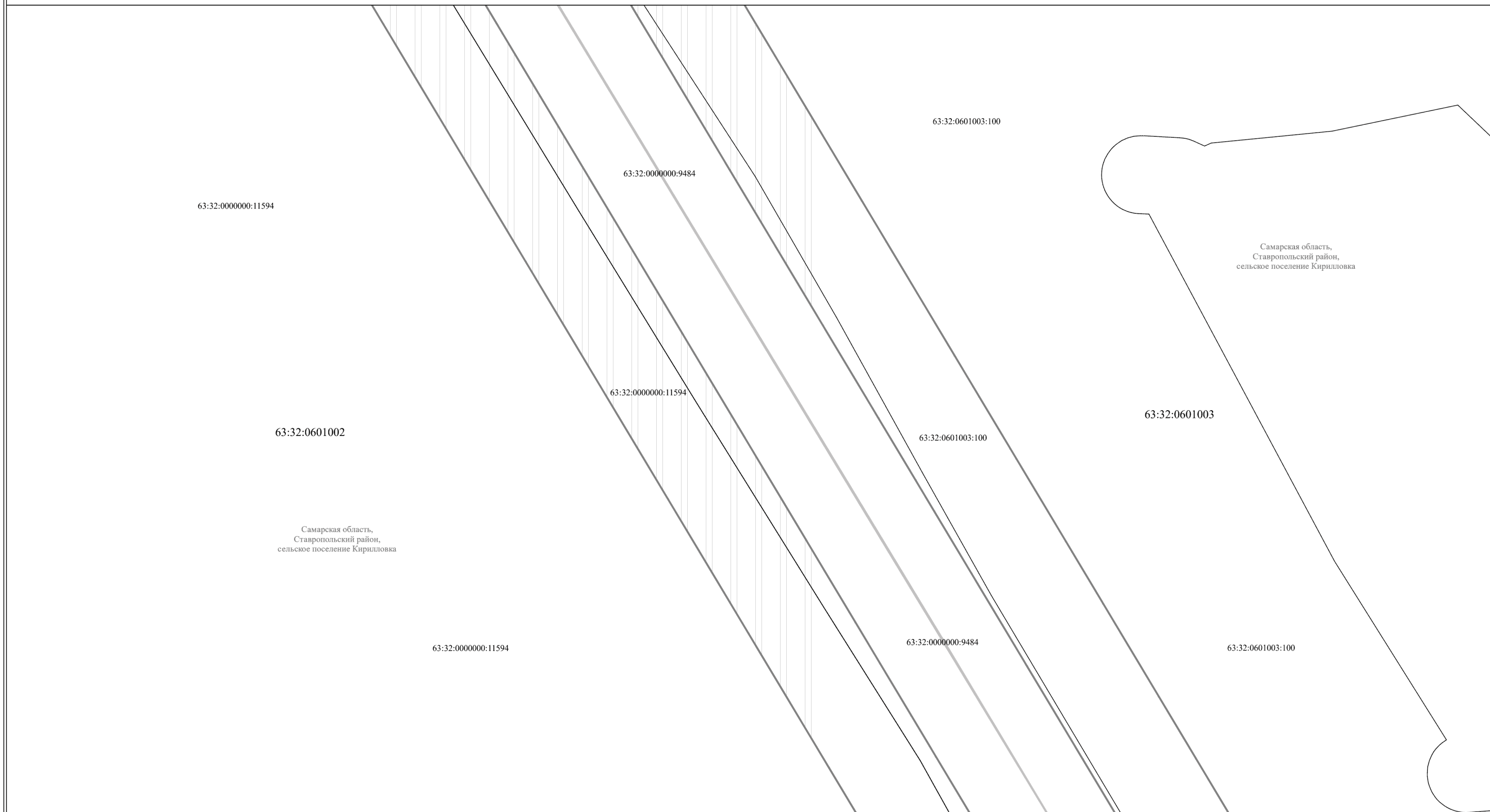


Подпись _____ Дата "17" августа 2023 г.

Место для отиска печати (при наличии) лица, составившего описание местоположения границ объекта

План границ объекта

Выносной лист 84



Самарская область,
Ставропольский район,
сельское поселение Кирилловка

Масштаб 1:2000

Используемые условные знаки и обозначения:

- придорожная полоса автомобильной дороги общего пользования регионального значения в Самарской области Тольятти - Узюково - Димитровград
- полоса отвода автомобильной дороги общего пользования регионального значения в Самарской области Тольятти - Узюково - Димитровград
- граница учтенного земельного участка
- граница кадастрового квартала
- граница муниципального образования
- граница населенного пункта
- кадастровый номер земельного участка
- кадастровый номер кадастрового квартала
- характерная точка границ, сведения о которой позволяют однозначно определить ее положение на местности

63:32:0000000:9573
63:32:1405013
●2



Подпись _____ Дата "17" августа 2023 г.

Место для оттиска печати (при наличии) лица, составившего описание местоположения границ объекта

План границ объекта

Выносной лист 85










Ульяновская область,
Мелекесский район,
сельское поселение
Новосёлкинское

Самарская область,
Ставропольский район,
сельское поселение Кирилловка

Самарская область,
Ставропольский район,
сельское поселение Кирилловка

Масштаб 1:2000

Используемые условные знаки и обозначения:

-  придорожная полоса автомобильной дороги общего пользования регионального значения в Самарской области Тольятти - Узюково - Димитровград
-  полоса отвода автомобильной дороги общего пользования регионального значения в Самарской области Тольятти - Узюково - Димитровград
-  граница учтенного земельного участка
-  граница кадастрового квартала
-  граница муниципального образования
-  граница населенного пункта
-  кадастровый номер земельного участка
-  кадастровый номер кадастрового квартала
-  характерная точка границ, сведения о которой позволяют однозначно определить ее положение на местности



Подпись _____ Дата "17" августа 2023 г.

Место для отрисовки печати (при наличии) лица, составившего описание местоположения границ объекта

ПРИЛОЖЕНИЕ №2
к приказу министерства транспорта
и автомобильных дорог
Самарской области
от 11.12.2023 № 393

| Перечень координат характерных точек границ зоны с особыми условиями использования территории | | | | | |
|--|---------------|------------|---|---|--|
| 1. Система координат МСК-63, зона №1 | | | | | |
| 2. Сведения о характерных точках границ объекта | | | | | |
| Обозначение характерных точек границ | Координаты, м | | Метод определения координат характерной точки | Средняя квадратическая погрешность положения характерной точки (Mt), м | Описание обозначения точки на местности (при наличии) |
| | X | Y | | | |
| 1 | 2 | 3 | 4 | 5 | 6 |
| 1 | 425814,06 | 1331959,81 | Аналитический метод | 0.10 | - |
| 2 | 425815,42 | 1331960,76 | Аналитический метод | 0.10 | - |
| 3 | 425816,62 | 1331961,61 | Аналитический метод | 0.10 | - |
| 4 | 425796,91 | 1331970,99 | Аналитический метод | 0.10 | - |
| 5 | 425803,08 | 1331985,16 | Аналитический метод | 0.10 | - |
| 6 | 425827,87 | 1331972,76 | Аналитический метод | 0.10 | - |
| 7 | 425825,92 | 1331968,13 | Аналитический метод | 0.10 | - |
| 8 | 425834,46 | 1331974,13 | Аналитический метод | 0.10 | - |
| 9 | 425854,99 | 1331986,79 | Аналитический метод | 0.10 | - |
| 10 | 425873,54 | 1331999,78 | Аналитический метод | 0.10 | - |
| 11 | 425900,50 | 1332018,83 | Аналитический метод | 0.10 | - |
| 12 | 425815,86 | 1332007,82 | Аналитический метод | 0.10 | - |
| 13 | 425807,90 | 1332004,50 | Аналитический метод | 0.10 | - |
| 14 | 425789,90 | 1332002,12 | Аналитический метод | 0.10 | - |
| 15 | 425786,74 | 1332001,69 | Аналитический метод | 0.10 | - |
| 16 | 425763,50 | 1331985,40 | Аналитический метод | 0.10 | - |
| 17 | 425781,22 | 1331976,16 | Аналитический метод | 0.10 | - |
| 18 | 425783,15 | 1331975,21 | Аналитический метод | 0.10 | - |

| Обозначение характерных точек границ | Координаты, м | | Метод определения координат характерной точки | Средняя квадратическая погрешность положения характерной точки (Mt), м | Описание обозначения точки на местности (при наличии) |
|--|---------------|------------|---|---|--|
| | X | Y | | | |
| 1 | 2 | 3 | 4 | 5 | 6 |
| 19 | 425785,00 | 1331974,28 | Аналитический метод | 0.10 | - |
| 1 | 425814,06 | 1331959,81 | Аналитический метод | 0.10 | - |
| | | | | | |
| 20 | 427589,78 | 1333437,78 | Аналитический метод | 0.10 | - |
| 21 | 427606,07 | 1333450,85 | Аналитический метод | 0.10 | - |
| 22 | 427652,39 | 1333487,50 | Аналитический метод | 0.10 | - |
| 23 | 427665,85 | 1333498,11 | Аналитический метод | 0.10 | - |
| 24 | 427795,59 | 1333599,66 | Аналитический метод | 0.10 | - |
| 25 | 427940,96 | 1333713,76 | Аналитический метод | 0.10 | - |
| 26 | 428098,38 | 1333837,83 | Аналитический метод | 0.10 | - |
| 27 | 428150,48 | 1333879,41 | Аналитический метод | 0.10 | - |
| 28 | 428205,60 | 1333918,83 | Аналитический метод | 0.10 | - |
| 29 | 428253,22 | 1333950,41 | Аналитический метод | 0.10 | - |
| 30 | 428286,92 | 1333971,60 | Аналитический метод | 0.10 | - |
| 31 | 428336,79 | 1334000,54 | Аналитический метод | 0.10 | - |
| 32 | 428421,80 | 1334049,26 | Аналитический метод | 0.10 | - |
| 33 | 428496,34 | 1334090,00 | Аналитический метод | 0.10 | - |
| 34 | 428572,67 | 1334133,41 | Аналитический метод | 0.10 | - |
| 35 | 428708,45 | 1334211,43 | Аналитический метод | 0.10 | - |
| 36 | 428713,71 | 1334214,45 | Аналитический метод | 0.10 | - |
| 37 | 428886,47 | 1334307,35 | Аналитический метод | 0.10 | - |
| 38 | 428955,08 | 1334345,61 | Аналитический метод | 0.10 | - |
| 39 | 429003,24 | 1334372,66 | Аналитический метод | 0.10 | - |
| 40 | 429059,56 | 1334405,57 | Аналитический метод | 0.10 | - |
| 41 | 429091,56 | 1334424,65 | Аналитический метод | 0.10 | - |
| 42 | 429128,98 | 1334448,50 | Аналитический метод | 0.10 | - |
| 43 | 429137,16 | 1334453,99 | Аналитический метод | 0.10 | - |

| Обозначение характерных точек границ | Координаты, м | | Метод определения координат характерной точки | Средняя квадратическая погрешность положения характерной точки (Mt), м | Описание обозначения точки на местности (при наличии) |
|--|---------------|------------|---|---|--|
| | X | Y | | | |
| 1 | 2 | 3 | 4 | 5 | 6 |
| 44 | 429146,06 | 1334459,94 | Аналитический метод | 0.10 | - |
| 45 | 429170,67 | 1334476,74 | Аналитический метод | 0.10 | - |
| 46 | 429200,43 | 1334498,70 | Аналитический метод | 0.10 | - |
| 47 | 429240,59 | 1334530,54 | Аналитический метод | 0.10 | - |
| 48 | 429301,93 | 1334580,94 | Аналитический метод | 0.10 | - |
| 49 | 429378,68 | 1334644,25 | Аналитический метод | 0.10 | - |
| 50 | 429489,48 | 1334736,07 | Аналитический метод | 0.10 | - |
| 51 | 429530,77 | 1334770,38 | Аналитический метод | 0.10 | - |
| 52 | 429553,82 | 1334789,80 | Аналитический метод | 0.10 | - |
| 53 | 429601,45 | 1334829,70 | Аналитический метод | 0.10 | - |
| 54 | 429608,53 | 1334835,64 | Аналитический метод | 0.10 | - |
| 55 | 429681,05 | 1334895,91 | Аналитический метод | 0.10 | - |
| 56 | 429710,47 | 1334920,36 | Аналитический метод | 0.10 | - |
| 57 | 429773,62 | 1334973,08 | Аналитический метод | 0.10 | - |
| 58 | 429851,06 | 1335037,85 | Аналитический метод | 0.10 | - |
| 59 | 429880,01 | 1335062,27 | Аналитический метод | 0.10 | - |
| 60 | 429957,18 | 1335126,69 | Аналитический метод | 0.10 | - |
| 61 | 429967,72 | 1335135,44 | Аналитический метод | 0.10 | - |
| 62 | 430069,61 | 1335220,35 | Аналитический метод | 0.10 | - |
| 63 | 430066,32 | 1335224,43 | Аналитический метод | 0.10 | - |
| 64 | 430216,43 | 1335349,75 | Аналитический метод | 0.10 | - |
| 65 | 430218,82 | 1335351,62 | Аналитический метод | 0.10 | - |
| 66 | 430225,29 | 1335356,92 | Аналитический метод | 0.10 | - |
| 67 | 430225,34 | 1335356,96 | Аналитический метод | 0.10 | - |
| 68 | 430226,08 | 1335357,54 | Аналитический метод | 0.10 | - |
| 69 | 430229,60 | 1335360,32 | Аналитический метод | 0.10 | - |
| 70 | 430237,97 | 1335366,58 | Аналитический метод | 0.10 | - |

| Обозначение характерных точек границ | Координаты, м | | Метод определения координат характерной точки | Средняя квадратическая погрешность положения характерной точки (Mt), м | Описание обозначения точки на местности (при наличии) |
|--|---------------|------------|---|---|--|
| | X | Y | | | |
| 1 | 2 | 3 | 4 | 5 | 6 |
| 71 | 430243,66 | 1335371,02 | Аналитический метод | 0.10 | - |
| 72 | 430261,90 | 1335385,88 | Аналитический метод | 0.10 | - |
| 73 | 430293,99 | 1335412,34 | Аналитический метод | 0.10 | - |
| 74 | 430327,41 | 1335439,50 | Аналитический метод | 0.10 | - |
| 75 | 430359,12 | 1335467,68 | Аналитический метод | 0.10 | - |
| 76 | 430402,53 | 1335507,29 | Аналитический метод | 0.10 | - |
| 77 | 430395,89 | 1335514,36 | Аналитический метод | 0.10 | - |
| 78 | 430407,64 | 1335526,57 | Аналитический метод | 0.10 | - |
| 79 | 430412,37 | 1335530,48 | Аналитический метод | 0.10 | - |
| 80 | 430419,26 | 1335537,11 | Аналитический метод | 0.10 | - |
| 81 | 430434,78 | 1335549,99 | Аналитический метод | 0.10 | - |
| 82 | 430446,35 | 1335558,81 | Аналитический метод | 0.10 | - |
| 83 | 430451,38 | 1335554,12 | Аналитический метод | 0.10 | - |
| 84 | 430516,92 | 1335613,22 | Аналитический метод | 0.10 | - |
| 85 | 430605,58 | 1335688,98 | Аналитический метод | 0.10 | - |
| 86 | 430636,82 | 1335713,50 | Аналитический метод | 0.10 | - |
| 87 | 430651,11 | 1335725,71 | Аналитический метод | 0.10 | - |
| 88 | 430655,34 | 1335720,68 | Аналитический метод | 0.10 | - |
| 89 | 430696,82 | 1335754,42 | Аналитический метод | 0.10 | - |
| 90 | 430697,41 | 1335755,05 | Аналитический метод | 0.10 | - |
| 91 | 430711,19 | 1335766,35 | Аналитический метод | 0.10 | - |
| 92 | 430717,43 | 1335758,84 | Аналитический метод | 0.10 | - |
| 93 | 430806,81 | 1335834,20 | Аналитический метод | 0.10 | - |
| 94 | 430803,77 | 1335837,59 | Аналитический метод | 0.10 | - |
| 95 | 430855,61 | 1335878,57 | Аналитический метод | 0.10 | - |
| 96 | 430854,75 | 1335879,61 | Аналитический метод | 0.10 | - |
| 97 | 430898,04 | 1335917,49 | Аналитический метод | 0.10 | - |

| Обозначение характерных точек границ | Координаты, м | | Метод определения координат характерной точки | Средняя квадратическая погрешность положения характерной точки (Mt), м | Описание обозначения точки на местности (при наличии) |
|--|---------------|------------|---|---|--|
| | X | Y | | | |
| 1 | 2 | 3 | 4 | 5 | 6 |
| 98 | 430904,03 | 1335922,62 | Аналитический метод | 0.10 | - |
| 99 | 430911,69 | 1335929,65 | Аналитический метод | 0.10 | - |
| 100 | 430934,43 | 1335948,62 | Аналитический метод | 0.10 | - |
| 101 | 430963,57 | 1335972,67 | Аналитический метод | 0.10 | - |
| 102 | 430980,15 | 1335985,01 | Аналитический метод | 0.10 | - |
| 103 | 430993,50 | 1335995,94 | Аналитический метод | 0.10 | - |
| 104 | 430997,58 | 1335999,89 | Аналитический метод | 0.10 | - |
| 105 | 431004,58 | 1336005,72 | Аналитический метод | 0.10 | - |
| 106 | 431012,23 | 1336012,46 | Аналитический метод | 0.10 | - |
| 107 | 431021,00 | 1336019,74 | Аналитический метод | 0.10 | - |
| 108 | 431026,32 | 1336024,70 | Аналитический метод | 0.10 | - |
| 109 | 431045,26 | 1336039,43 | Аналитический метод | 0.10 | - |
| 110 | 431071,80 | 1336061,11 | Аналитический метод | 0.10 | - |
| 111 | 431085,47 | 1336071,41 | Аналитический метод | 0.10 | - |
| 112 | 431089,40 | 1336074,42 | Аналитический метод | 0.10 | - |
| 113 | 431097,16 | 1336080,70 | Аналитический метод | 0.10 | - |
| 114 | 431120,56 | 1336099,46 | Аналитический метод | 0.10 | - |
| 115 | 431175,38 | 1336148,44 | Аналитический метод | 0.10 | - |
| 116 | 431173,78 | 1336150,36 | Аналитический метод | 0.10 | - |
| 117 | 431185,60 | 1336160,54 | Аналитический метод | 0.10 | - |
| 118 | 431205,26 | 1336177,88 | Аналитический метод | 0.10 | - |
| 119 | 431224,86 | 1336194,54 | Аналитический метод | 0.10 | - |
| 120 | 431244,01 | 1336210,57 | Аналитический метод | 0.10 | - |
| 121 | 431244,63 | 1336209,67 | Аналитический метод | 0.10 | - |
| 122 | 431275,19 | 1336236,56 | Аналитический метод | 0.10 | - |
| 123 | 431279,29 | 1336232,09 | Аналитический метод | 0.10 | - |
| 124 | 431330,90 | 1336275,51 | Аналитический метод | 0.10 | - |

| Обозначение характерных точек границ | Координаты, м | | Метод определения координат характерной точки | Средняя квадратическая погрешность положения характерной точки (Mt), м | Описание обозначения точки на местности (при наличии) |
|--|---------------|------------|---|---|--|
| | X | Y | | | |
| 1 | 2 | 3 | 4 | 5 | 6 |
| 125 | 431333,06 | 1336277,37 | Аналитический метод | 0.10 | - |
| 126 | 431425,19 | 1336355,49 | Аналитический метод | 0.10 | - |
| 127 | 431489,72 | 1336411,56 | Аналитический метод | 0.10 | - |
| 128 | 431554,99 | 1336470,42 | Аналитический метод | 0.10 | - |
| 129 | 431621,08 | 1336530,38 | Аналитический метод | 0.10 | - |
| 130 | 431726,48 | 1336627,53 | Аналитический метод | 0.10 | - |
| 131 | 431808,74 | 1336703,42 | Аналитический метод | 0.10 | - |
| 132 | 431918,92 | 1336806,02 | Аналитический метод | 0.10 | - |
| 133 | 431983,87 | 1336865,92 | Аналитический метод | 0.10 | - |
| 134 | 432057,24 | 1336934,62 | Аналитический метод | 0.10 | - |
| 135 | 432095,55 | 1336968,67 | Аналитический метод | 0.10 | - |
| 136 | 432129,97 | 1337001,06 | Аналитический метод | 0.10 | - |
| 137 | 432186,56 | 1337053,65 | Аналитический метод | 0.10 | - |
| 138 | 432240,98 | 1337105,56 | Аналитический метод | 0.10 | - |
| 139 | 432279,33 | 1337142,11 | Аналитический метод | 0.10 | - |
| 140 | 432313,33 | 1337177,40 | Аналитический метод | 0.10 | - |
| 141 | 432348,13 | 1337212,97 | Аналитический метод | 0.10 | - |
| 142 | 432367,75 | 1337234,92 | Аналитический метод | 0.10 | - |
| 143 | 432368,43 | 1337234,92 | Аналитический метод | 0.10 | - |
| 144 | 432381,96 | 1337250,82 | Аналитический метод | 0.10 | - |
| 145 | 432394,32 | 1337264,64 | Аналитический метод | 0.10 | - |
| 146 | 432394,32 | 1337265,33 | Аналитический метод | 0.10 | - |
| 147 | 432411,88 | 1337285,96 | Аналитический метод | 0.10 | - |
| 148 | 432428,82 | 1337307,45 | Аналитический метод | 0.10 | - |
| 149 | 432434,19 | 1337308,76 | Аналитический метод | 0.10 | - |
| 150 | 432455,12 | 1337335,62 | Аналитический метод | 0.10 | - |
| 151 | 432469,34 | 1337360,63 | Аналитический метод | 0.10 | - |

| Обозначение характерных точек границ | Координаты, м | | Метод определения координат характерной точки | Средняя квадратическая погрешность положения характерной точки (Mt), м | Описание обозначения точки на местности (при наличии) |
|--|---------------|------------|---|---|--|
| | X | Y | | | |
| 1 | 2 | 3 | 4 | 5 | 6 |
| 152 | 432477,65 | 1337371,76 | Аналитический метод | 0.10 | - |
| 153 | 432543,43 | 1337459,58 | Аналитический метод | 0.10 | - |
| 154 | 432615,63 | 1337558,74 | Аналитический метод | 0.10 | - |
| 155 | 432651,31 | 1337606,55 | Аналитический метод | 0.10 | - |
| 156 | 432699,01 | 1337670,25 | Аналитический метод | 0.10 | - |
| 157 | 432708,49 | 1337682,91 | Аналитический метод | 0.10 | - |
| 158 | 432719,56 | 1337697,69 | Аналитический метод | 0.10 | - |
| 159 | 432764,69 | 1337757,65 | Аналитический метод | 0.10 | - |
| 160 | 432782,17 | 1337781,01 | Аналитический метод | 0.10 | - |
| 161 | 432786,23 | 1337786,43 | Аналитический метод | 0.10 | - |
| 162 | 432826,36 | 1337840,05 | Аналитический метод | 0.10 | - |
| 163 | 432887,52 | 1337922,42 | Аналитический метод | 0.10 | - |
| 164 | 432945,96 | 1338001,51 | Аналитический метод | 0.10 | - |
| 165 | 433065,30 | 1338161,96 | Аналитический метод | 0.10 | - |
| 166 | 433123,83 | 1338241,14 | Аналитический метод | 0.10 | - |
| 167 | 433183,51 | 1338320,73 | Аналитический метод | 0.10 | - |
| 168 | 433241,69 | 1338399,63 | Аналитический метод | 0.10 | - |
| 169 | 433272,26 | 1338440,71 | Аналитический метод | 0.10 | - |
| 170 | 433294,72 | 1338466,70 | Аналитический метод | 0.10 | - |
| 171 | 433300,48 | 1338474,59 | Аналитический метод | 0.10 | - |
| 172 | 433305,79 | 1338481,86 | Аналитический метод | 0.10 | - |
| 173 | 433306,24 | 1338482,47 | Аналитический метод | 0.10 | - |
| 174 | 433343,25 | 1338535,05 | Аналитический метод | 0.10 | - |
| 175 | 433452,98 | 1338683,07 | Аналитический метод | 0.10 | - |
| 176 | 433572,92 | 1338843,33 | Аналитический метод | 0.10 | - |
| 177 | 433630,14 | 1338920,45 | Аналитический метод | 0.10 | - |
| 178 | 433661,91 | 1338963,24 | Аналитический метод | 0.10 | - |

| Обозначение характерных точек границ | Координаты, м | | Метод определения координат характерной точки | Средняя квадратическая погрешность положения характерной точки (Mt), м | Описание обозначения точки на местности (при наличии) |
|--|---------------|------------|---|---|--|
| | X | Y | | | |
| 1 | 2 | 3 | 4 | 5 | 6 |
| 179 | 433780,64 | 1339123,30 | Аналитический метод | 0.10 | - |
| 180 | 433871,75 | 1339244,53 | Аналитический метод | 0.10 | - |
| 181 | 433957,86 | 1339361,24 | Аналитический метод | 0.10 | - |
| 182 | 434050,83 | 1339485,37 | Аналитический метод | 0.10 | - |
| 183 | 434134,80 | 1339599,00 | Аналитический метод | 0.10 | - |
| 184 | 434161,08 | 1339633,81 | Аналитический метод | 0.10 | - |
| 185 | 434225,04 | 1339717,73 | Аналитический метод | 0.10 | - |
| 186 | 434321,36 | 1339840,68 | Аналитический метод | 0.10 | - |
| 187 | 434407,02 | 1339957,75 | Аналитический метод | 0.10 | - |
| 188 | 434486,12 | 1340064,73 | Аналитический метод | 0.10 | - |
| 189 | 434583,83 | 1340193,29 | Аналитический метод | 0.10 | - |
| 190 | 434735,96 | 1340391,57 | Аналитический метод | 0.10 | - |
| 191 | 434781,83 | 1340452,69 | Аналитический метод | 0.10 | - |
| 192 | 434869,09 | 1340565,72 | Аналитический метод | 0.10 | - |
| 193 | 434948,47 | 1340668,62 | Аналитический метод | 0.10 | - |
| 194 | 435101,08 | 1340866,24 | Аналитический метод | 0.10 | - |
| 195 | 435162,12 | 1340939,69 | Аналитический метод | 0.10 | - |
| 196 | 435229,67 | 1341009,69 | Аналитический метод | 0.10 | - |
| 197 | 435335,15 | 1341114,26 | Аналитический метод | 0.10 | - |
| 198 | 435476,92 | 1341252,88 | Аналитический метод | 0.10 | - |
| 199 | 435526,80 | 1341301,46 | Аналитический метод | 0.10 | - |
| 200 | 435541,49 | 1341315,36 | Аналитический метод | 0.10 | - |
| 201 | 435544,38 | 1341318,04 | Аналитический метод | 0.10 | - |
| 202 | 435580,87 | 1341352,38 | Аналитический метод | 0.10 | - |
| 203 | 435605,67 | 1341370,17 | Аналитический метод | 0.10 | - |
| 204 | 435606,06 | 1341370,46 | Аналитический метод | 0.10 | - |
| 205 | 435648,23 | 1341379,06 | Аналитический метод | 0.10 | - |

| Обозначение характерных точек границ | Координаты, м | | Метод определения координат характерной точки | Средняя квадратическая погрешность положения характерной точки (Mt), м | Описание обозначения точки на местности (при наличии) |
|--|---------------|------------|---|---|--|
| | X | Y | | | |
| 1 | 2 | 3 | 4 | 5 | 6 |
| 206 | 435682,18 | 1341394,32 | Аналитический метод | 0.10 | - |
| 207 | 435716,87 | 1341408,81 | Аналитический метод | 0.10 | - |
| 208 | 435725,73 | 1341412,51 | Аналитический метод | 0.10 | - |
| 209 | 435736,91 | 1341413,88 | Аналитический метод | 0.10 | - |
| 210 | 435761,52 | 1341415,39 | Аналитический метод | 0.10 | - |
| 211 | 435787,39 | 1341415,97 | Аналитический метод | 0.10 | - |
| 212 | 435814,95 | 1341413,83 | Аналитический метод | 0.10 | - |
| 213 | 435822,61 | 1341413,18 | Аналитический метод | 0.10 | - |
| 214 | 435840,20 | 1341410,18 | Аналитический метод | 0.10 | - |
| 215 | 435892,71 | 1341401,34 | Аналитический метод | 0.10 | - |
| 216 | 435956,06 | 1341388,57 | Аналитический метод | 0.10 | - |
| 217 | 436001,90 | 1341380,72 | Аналитический метод | 0.10 | - |
| 218 | 436072,51 | 1341371,23 | Аналитический метод | 0.10 | - |
| 219 | 436153,13 | 1341368,00 | Аналитический метод | 0.10 | - |
| 220 | 436206,95 | 1341368,80 | Аналитический метод | 0.10 | - |
| 221 | 436254,91 | 1341370,98 | Аналитический метод | 0.10 | - |
| 222 | 436317,18 | 1341378,45 | Аналитический метод | 0.10 | - |
| 223 | 436390,69 | 1341391,56 | Аналитический метод | 0.10 | - |
| 224 | 436451,03 | 1341405,16 | Аналитический метод | 0.10 | - |
| 225 | 436526,14 | 1341429,27 | Аналитический метод | 0.10 | - |
| 226 | 436588,88 | 1341452,57 | Аналитический метод | 0.10 | - |
| 227 | 436658,04 | 1341481,07 | Аналитический метод | 0.10 | - |
| 228 | 436725,70 | 1341514,72 | Аналитический метод | 0.10 | - |
| 229 | 436791,96 | 1341547,54 | Аналитический метод | 0.10 | - |
| 230 | 436800,48 | 1341553,00 | Аналитический метод | 0.10 | - |
| 231 | 436815,67 | 1341562,73 | Аналитический метод | 0.10 | - |
| 232 | 436846,98 | 1341595,35 | Аналитический метод | 0.10 | - |

| Обозначение характерных точек границ | Координаты, м | | Метод определения координат характерной точки | Средняя квадратическая погрешность положения характерной точки (Mt), м | Описание обозначения точки на местности (при наличии) |
|--|---------------|------------|---|---|--|
| | X | Y | | | |
| 1 | 2 | 3 | 4 | 5 | 6 |
| 233 | 436898,20 | 1341637,31 | Аналитический метод | 0.10 | - |
| 234 | 436948,29 | 1341692,23 | Аналитический метод | 0.10 | - |
| 235 | 436982,91 | 1341730,19 | Аналитический метод | 0.10 | - |
| 236 | 436998,46 | 1341731,33 | Аналитический метод | 0.10 | - |
| 237 | 437032,27 | 1341774,65 | Аналитический метод | 0.10 | - |
| 238 | 437064,39 | 1341818,71 | Аналитический метод | 0.10 | - |
| 239 | 437089,18 | 1341854,10 | Аналитический метод | 0.10 | - |
| 240 | 437123,93 | 1341902,86 | Аналитический метод | 0.10 | - |
| 241 | 437156,45 | 1341950,42 | Аналитический метод | 0.10 | - |
| 242 | 437180,45 | 1341982,98 | Аналитический метод | 0.10 | - |
| 243 | 437242,53 | 1342069,78 | Аналитический метод | 0.10 | - |
| 244 | 437270,37 | 1342111,37 | Аналитический метод | 0.10 | - |
| 245 | 437285,33 | 1342133,73 | Аналитический метод | 0.10 | - |
| 246 | 437365,70 | 1342250,70 | Аналитический метод | 0.10 | - |
| 247 | 437442,39 | 1342366,82 | Аналитический метод | 0.10 | - |
| 248 | 437553,02 | 1342528,03 | Аналитический метод | 0.10 | - |
| 249 | 437588,68 | 1342582,20 | Аналитический метод | 0.10 | - |
| 250 | 437627,97 | 1342617,91 | Аналитический метод | 0.10 | - |
| 251 | 437634,38 | 1342627,46 | Аналитический метод | 0.10 | - |
| 252 | 437650,48 | 1342651,45 | Аналитический метод | 0.10 | - |
| 253 | 437670,39 | 1342703,14 | Аналитический метод | 0.10 | - |
| 254 | 437707,65 | 1342760,22 | Аналитический метод | 0.10 | - |
| 255 | 437716,01 | 1342772,71 | Аналитический метод | 0.10 | - |
| 256 | 437727,69 | 1342790,14 | Аналитический метод | 0.10 | - |
| 257 | 437771,87 | 1342856,06 | Аналитический метод | 0.10 | - |
| 258 | 437824,25 | 1342934,99 | Аналитический метод | 0.10 | - |
| 259 | 437868,93 | 1343003,06 | Аналитический метод | 0.10 | - |

| Обозначение характерных точек границ | Координаты, м | | Метод определения координат характерной точки | Средняя квадратическая погрешность положения характерной точки (Mt), м | Описание обозначения точки на местности (при наличии) |
|--|---------------|------------|---|---|--|
| | X | Y | | | |
| 1 | 2 | 3 | 4 | 5 | 6 |
| 260 | 437877,39 | 1343015,96 | Аналитический метод | 0.10 | - |
| 261 | 437953,90 | 1343121,35 | Аналитический метод | 0.10 | - |
| 262 | 437966,46 | 1343138,31 | Аналитический метод | 0.10 | - |
| 263 | 437998,76 | 1343196,99 | Аналитический метод | 0.10 | - |
| 264 | 438000,29 | 1343199,33 | Аналитический метод | 0.10 | - |
| 265 | 438015,54 | 1343222,70 | Аналитический метод | 0.10 | - |
| 266 | 438039,32 | 1343257,26 | Аналитический метод | 0.10 | - |
| 267 | 438131,97 | 1343392,73 | Аналитический метод | 0.10 | - |
| 268 | 438203,05 | 1343497,40 | Аналитический метод | 0.10 | - |
| 269 | 438249,08 | 1343554,01 | Аналитический метод | 0.10 | - |
| 270 | 438252,12 | 1343558,73 | Аналитический метод | 0.10 | - |
| 271 | 438262,87 | 1343575,37 | Аналитический метод | 0.10 | - |
| 272 | 438278,51 | 1343608,26 | Аналитический метод | 0.10 | - |
| 273 | 438318,36 | 1343665,85 | Аналитический метод | 0.10 | - |
| 274 | 438364,14 | 1343734,80 | Аналитический метод | 0.10 | - |
| 275 | 438379,59 | 1343758,87 | Аналитический метод | 0.10 | - |
| 276 | 438392,89 | 1343779,61 | Аналитический метод | 0.10 | - |
| 277 | 438413,87 | 1343817,38 | Аналитический метод | 0.10 | - |
| 278 | 438432,85 | 1343856,23 | Аналитический метод | 0.10 | - |
| 279 | 438442,59 | 1343876,11 | Аналитический метод | 0.10 | - |
| 280 | 438457,85 | 1343910,34 | Аналитический метод | 0.10 | - |
| 281 | 438506,30 | 1344023,36 | Аналитический метод | 0.10 | - |
| 282 | 438504,32 | 1344024,30 | Аналитический метод | 0.10 | - |
| 283 | 438516,93 | 1344054,02 | Аналитический метод | 0.10 | - |
| 284 | 438542,84 | 1344114,58 | Аналитический метод | 0.10 | - |
| 285 | 438544,20 | 1344113,97 | Аналитический метод | 0.10 | - |
| 286 | 438588,94 | 1344220,61 | Аналитический метод | 0.10 | - |

| Обозначение характерных точек границ | Координаты, м | | Метод определения координат характерной точки | Средняя квадратическая погрешность положения характерной точки (Mt), м | Описание обозначения точки на местности (при наличии) |
|--|---------------|------------|---|---|--|
| | X | Y | | | |
| 1 | 2 | 3 | 4 | 5 | 6 |
| 287 | 438592,54 | 1344229,48 | Аналитический метод | 0.10 | - |
| 288 | 438625,88 | 1344306,12 | Аналитический метод | 0.10 | - |
| 289 | 438646,63 | 1344353,18 | Аналитический метод | 0.10 | - |
| 290 | 438677,08 | 1344423,79 | Аналитический метод | 0.10 | - |
| 291 | 438692,15 | 1344451,23 | Аналитический метод | 0.10 | - |
| 292 | 438702,85 | 1344465,87 | Аналитический метод | 0.10 | - |
| 293 | 438713,47 | 1344477,12 | Аналитический метод | 0.10 | - |
| 294 | 438735,45 | 1344491,34 | Аналитический метод | 0.10 | - |
| 295 | 438747,36 | 1344499,75 | Аналитический метод | 0.10 | - |
| 296 | 438758,30 | 1344507,48 | Аналитический метод | 0.10 | - |
| 297 | 438771,33 | 1344513,71 | Аналитический метод | 0.10 | - |
| 298 | 438794,82 | 1344522,20 | Аналитический метод | 0.10 | - |
| 299 | 438798,87 | 1344523,09 | Аналитический метод | 0.10 | - |
| 300 | 438825,51 | 1344527,61 | Аналитический метод | 0.10 | - |
| 301 | 438885,37 | 1344536,68 | Аналитический метод | 0.10 | - |
| 302 | 438987,36 | 1344550,79 | Аналитический метод | 0.10 | - |
| 303 | 439089,53 | 1344565,56 | Аналитический метод | 0.10 | - |
| 304 | 439172,62 | 1344578,22 | Аналитический метод | 0.10 | - |
| 305 | 439217,99 | 1344584,42 | Аналитический метод | 0.10 | - |
| 306 | 439304,72 | 1344597,17 | Аналитический метод | 0.10 | - |
| 307 | 439361,30 | 1344605,15 | Аналитический метод | 0.10 | - |
| 308 | 439436,11 | 1344616,52 | Аналитический метод | 0.10 | - |
| 309 | 439490,26 | 1344628,25 | Аналитический метод | 0.10 | - |
| 310 | 439501,29 | 1344631,33 | Аналитический метод | 0.10 | - |
| 311 | 439548,17 | 1344646,16 | Аналитический метод | 0.10 | - |
| 312 | 439584,08 | 1344658,23 | Аналитический метод | 0.10 | - |
| 313 | 439602,64 | 1344665,07 | Аналитический метод | 0.10 | - |

| Обозначение характерных точек границ | Координаты, м | | Метод определения координат характерной точки | Средняя квадратическая погрешность положения характерной точки (Mt), м | Описание обозначения точки на местности (при наличии) |
|--|---------------|------------|---|---|--|
| | X | Y | | | |
| 1 | 2 | 3 | 4 | 5 | 6 |
| 314 | 439608,73 | 1344667,30 | Аналитический метод | 0.10 | - |
| 315 | 439638,23 | 1344678,16 | Аналитический метод | 0.10 | - |
| 316 | 439655,85 | 1344684,78 | Аналитический метод | 0.10 | - |
| 317 | 439686,46 | 1344696,26 | Аналитический метод | 0.10 | - |
| 318 | 439721,71 | 1344709,52 | Аналитический метод | 0.10 | - |
| 319 | 439755,93 | 1344721,65 | Аналитический метод | 0.10 | - |
| 320 | 439773,40 | 1344727,84 | Аналитический метод | 0.10 | - |
| 321 | 439807,47 | 1344740,81 | Аналитический метод | 0.10 | - |
| 322 | 439893,34 | 1344772,69 | Аналитический метод | 0.10 | - |
| 323 | 439922,44 | 1344783,47 | Аналитический метод | 0.10 | - |
| 324 | 439979,01 | 1344802,24 | Аналитический метод | 0.10 | - |
| 325 | 440010,18 | 1344812,71 | Аналитический метод | 0.10 | - |
| 326 | 440104,79 | 1344848,48 | Аналитический метод | 0.10 | - |
| 327 | 440227,60 | 1344895,57 | Аналитический метод | 0.10 | - |
| 328 | 440291,03 | 1344919,60 | Аналитический метод | 0.10 | - |
| 329 | 440355,72 | 1344943,81 | Аналитический метод | 0.10 | - |
| 330 | 440409,99 | 1344963,97 | Аналитический метод | 0.10 | - |
| 331 | 440537,00 | 1345012,89 | Аналитический метод | 0.10 | - |
| 332 | 440624,27 | 1345046,47 | Аналитический метод | 0.10 | - |
| 333 | 440690,49 | 1345074,92 | Аналитический метод | 0.10 | - |
| 334 | 440767,01 | 1345108,24 | Аналитический метод | 0.10 | - |
| 335 | 440890,92 | 1345159,70 | Аналитический метод | 0.10 | - |
| 336 | 441032,35 | 1345221,95 | Аналитический метод | 0.10 | - |
| 337 | 441162,95 | 1345277,43 | Аналитический метод | 0.10 | - |
| 338 | 441259,51 | 1345318,34 | Аналитический метод | 0.10 | - |
| 339 | 441294,95 | 1345343,12 | Аналитический метод | 0.10 | - |
| 340 | 441342,47 | 1345363,23 | Аналитический метод | 0.10 | - |

| Обозначение характерных точек границ | Координаты, м | | Метод определения координат характерной точки | Средняя квадратическая погрешность положения характерной точки (Mt), м | Описание обозначения точки на местности (при наличии) |
|--|---------------|------------|---|---|--|
| | X | Y | | | |
| 1 | 2 | 3 | 4 | 5 | 6 |
| 341 | 441398,61 | 1345392,24 | Аналитический метод | 0.10 | - |
| 342 | 441403,92 | 1345393,10 | Аналитический метод | 0.10 | - |
| 343 | 441486,68 | 1345454,43 | Аналитический метод | 0.10 | - |
| 344 | 441505,67 | 1345469,78 | Аналитический метод | 0.10 | - |
| 345 | 441514,75 | 1345475,96 | Аналитический метод | 0.10 | - |
| 346 | 441555,75 | 1345499,99 | Аналитический метод | 0.10 | - |
| 347 | 441562,80 | 1345505,97 | Аналитический метод | 0.10 | - |
| 348 | 441595,14 | 1345533,33 | Аналитический метод | 0.10 | - |
| 349 | 441629,38 | 1345561,83 | Аналитический метод | 0.10 | - |
| 350 | 441694,40 | 1345615,94 | Аналитический метод | 0.10 | - |
| 351 | 441698,19 | 1345619,09 | Аналитический метод | 0.10 | - |
| 352 | 441733,92 | 1345649,21 | Аналитический метод | 0.10 | - |
| 353 | 441781,99 | 1345689,86 | Аналитический метод | 0.10 | - |
| 354 | 441967,59 | 1345846,74 | Аналитический метод | 0.10 | - |
| 355 | 442051,17 | 1345917,27 | Аналитический метод | 0.10 | - |
| 356 | 442108,77 | 1345966,77 | Аналитический метод | 0.10 | - |
| 357 | 442163,44 | 1346015,44 | Аналитический метод | 0.10 | - |
| 358 | 442258,54 | 1346098,27 | Аналитический метод | 0.10 | - |
| 359 | 442300,66 | 1346137,42 | Аналитический метод | 0.10 | - |
| 360 | 442365,41 | 1346192,81 | Аналитический метод | 0.10 | - |
| 361 | 442473,76 | 1346289,16 | Аналитический метод | 0.10 | - |
| 362 | 442597,00 | 1346397,52 | Аналитический метод | 0.10 | - |
| 363 | 442693,67 | 1346481,69 | Аналитический метод | 0.10 | - |
| 364 | 442793,82 | 1346570,94 | Аналитический метод | 0.10 | - |
| 365 | 442892,94 | 1346654,95 | Аналитический метод | 0.10 | - |
| 366 | 442934,42 | 1346690,68 | Аналитический метод | 0.10 | - |
| 367 | 442980,16 | 1346725,59 | Аналитический метод | 0.10 | - |

| Обозначение характерных точек границ | Координаты, м | | Метод определения координат характерной точки | Средняя квадратическая погрешность положения характерной точки (Mt), м | Описание обозначения точки на местности (при наличии) |
|--|---------------|------------|---|---|--|
| | X | Y | | | |
| 1 | 2 | 3 | 4 | 5 | 6 |
| 368 | 443013,14 | 1346746,48 | Аналитический метод | 0.10 | - |
| 369 | 443034,46 | 1346758,76 | Аналитический метод | 0.10 | - |
| 370 | 443096,51 | 1346790,60 | Аналитический метод | 0.10 | - |
| 371 | 443117,06 | 1346799,59 | Аналитический метод | 0.10 | - |
| 372 | 443167,22 | 1346816,82 | Аналитический метод | 0.10 | - |
| 373 | 443194,09 | 1346827,48 | Аналитический метод | 0.10 | - |
| 374 | 443226,12 | 1346837,61 | Аналитический метод | 0.10 | - |
| 375 | 443296,64 | 1346852,06 | Аналитический метод | 0.10 | - |
| 376 | 443331,62 | 1346854,78 | Аналитический метод | 0.10 | - |
| 377 | 443355,77 | 1346855,68 | Аналитический метод | 0.10 | - |
| 378 | 443391,22 | 1346855,67 | Аналитический метод | 0.10 | - |
| 379 | 443416,03 | 1346855,00 | Аналитический метод | 0.10 | - |
| 380 | 443464,28 | 1346851,61 | Аналитический метод | 0.10 | - |
| 381 | 443522,07 | 1346848,40 | Аналитический метод | 0.10 | - |
| 382 | 443573,54 | 1346844,28 | Аналитический метод | 0.10 | - |
| 383 | 443609,14 | 1346841,07 | Аналитический метод | 0.10 | - |
| 384 | 443662,97 | 1346839,70 | Аналитический метод | 0.10 | - |
| 385 | 443695,62 | 1346840,57 | Аналитический метод | 0.10 | - |
| 386 | 443725,07 | 1346842,62 | Аналитический метод | 0.10 | - |
| 387 | 443764,53 | 1346843,52 | Аналитический метод | 0.10 | - |
| 388 | 443785,24 | 1346842,36 | Аналитический метод | 0.10 | - |
| 389 | 443817,06 | 1346853,67 | Аналитический метод | 0.10 | - |
| 390 | 443854,43 | 1346866,96 | Аналитический метод | 0.10 | - |
| 391 | 443871,85 | 1346877,31 | Аналитический метод | 0.10 | - |
| 392 | 443924,58 | 1346897,89 | Аналитический метод | 0.10 | - |
| 393 | 443993,81 | 1346926,18 | Аналитический метод | 0.10 | - |
| 394 | 444048,56 | 1346949,24 | Аналитический метод | 0.10 | - |

| Обозначение характерных точек границ | Координаты, м | | Метод определения координат характерной точки | Средняя квадратическая погрешность положения характерной точки (Mt), м | Описание обозначения точки на местности (при наличии) |
|--|---------------|------------|---|---|--|
| | X | Y | | | |
| 1 | 2 | 3 | 4 | 5 | 6 |
| 395 | 444083,38 | 1346961,37 | Аналитический метод | 0.10 | - |
| 396 | 444098,17 | 1346965,91 | Аналитический метод | 0.10 | - |
| 397 | 444123,34 | 1346973,66 | Аналитический метод | 0.10 | - |
| 398 | 444133,52 | 1346976,54 | Аналитический метод | 0.10 | - |
| 399 | 444135,75 | 1346977,17 | Аналитический метод | 0.10 | - |
| 400 | 444163,40 | 1346984,99 | Аналитический метод | 0.10 | - |
| 401 | 444201,43 | 1346995,48 | Аналитический метод | 0.10 | - |
| 402 | 444236,94 | 1347005,27 | Аналитический метод | 0.10 | - |
| 403 | 444306,15 | 1347022,73 | Аналитический метод | 0.10 | - |
| 404 | 444293,83 | 1347071,18 | Аналитический метод | 0.10 | - |
| 405 | 444224,31 | 1347053,65 | Аналитический метод | 0.10 | - |
| 406 | 444188,13 | 1347043,68 | Аналитический метод | 0.10 | - |
| 407 | 444149,79 | 1347033,10 | Аналитический метод | 0.10 | - |
| 408 | 444122,10 | 1347025,27 | Аналитический метод | 0.10 | - |
| 409 | 444119,88 | 1347024,64 | Аналитический метод | 0.10 | - |
| 410 | 444108,91 | 1347021,53 | Аналитический метод | 0.10 | - |
| 411 | 444083,48 | 1347013,70 | Аналитический метод | 0.10 | - |
| 412 | 444067,74 | 1347008,87 | Аналитический метод | 0.10 | - |
| 413 | 444030,65 | 1346995,95 | Аналитический метод | 0.10 | - |
| 414 | 443974,65 | 1346972,36 | Аналитический метод | 0.10 | - |
| 415 | 443906,03 | 1346944,32 | Аналитический метод | 0.10 | - |
| 416 | 443849,86 | 1346922,40 | Аналитический метод | 0.10 | - |
| 417 | 443833,09 | 1346912,44 | Аналитический метод | 0.10 | - |
| 418 | 443800,31 | 1346900,78 | Аналитический метод | 0.10 | - |
| 419 | 443777,98 | 1346892,84 | Аналитический метод | 0.10 | - |
| 420 | 443765,30 | 1346893,55 | Аналитический метод | 0.10 | - |
| 421 | 443722,82 | 1346892,58 | Аналитический метод | 0.10 | - |

| Обозначение характерных точек границ | Координаты, м | | Метод определения координат характерной точки | Средняя квадратическая погрешность положения характерной точки (Mt), м | Описание обозначения точки на местности (при наличии) |
|--|---------------|------------|---|---|--|
| | X | Y | | | |
| 1 | 2 | 3 | 4 | 5 | 6 |
| 422 | 443693,22 | 1346890,52 | Аналитический метод | 0.10 | - |
| 423 | 443662,94 | 1346889,72 | Аналитический метод | 0.10 | - |
| 424 | 443612,03 | 1346891,01 | Аналитический метод | 0.10 | - |
| 425 | 443578,04 | 1346894,08 | Аналитический метод | 0.10 | - |
| 426 | 443525,56 | 1346898,28 | Аналитический метод | 0.10 | - |
| 427 | 443467,42 | 1346901,51 | Аналитический метод | 0.10 | - |
| 428 | 443418,58 | 1346904,95 | Аналитический метод | 0.10 | - |
| 429 | 443391,82 | 1346905,67 | Аналитический метод | 0.10 | - |
| 430 | 443354,74 | 1346905,68 | Аналитический метод | 0.10 | - |
| 431 | 443328,84 | 1346904,72 | Аналитический метод | 0.10 | - |
| 432 | 443289,69 | 1346901,67 | Аналитический метод | 0.10 | - |
| 433 | 443213,48 | 1346886,06 | Аналитический метод | 0.10 | - |
| 434 | 443177,37 | 1346874,63 | Аналитический метод | 0.10 | - |
| 435 | 443149,87 | 1346863,73 | Аналитический метод | 0.10 | - |
| 436 | 443098,81 | 1346846,18 | Аналитический метод | 0.10 | - |
| 437 | 443074,99 | 1346835,76 | Аналитический метод | 0.10 | - |
| 438 | 443010,66 | 1346802,75 | Аналитический метод | 0.10 | - |
| 439 | 442987,21 | 1346789,25 | Аналитический метод | 0.10 | - |
| 440 | 442951,61 | 1346766,70 | Аналитический метод | 0.10 | - |
| 441 | 442902,93 | 1346729,54 | Аналитический метод | 0.10 | - |
| 442 | 442860,46 | 1346692,96 | Аналитический метод | 0.10 | - |
| 443 | 442761,06 | 1346608,71 | Аналитический метод | 0.10 | - |
| 444 | 442660,62 | 1346519,21 | Аналитический метод | 0.10 | - |
| 445 | 442564,17 | 1346435,22 | Аналитический метод | 0.10 | - |
| 446 | 442440,53 | 1346326,52 | Аналитический метод | 0.10 | - |
| 447 | 442332,54 | 1346230,49 | Аналитический метод | 0.10 | - |
| 448 | 442267,33 | 1346174,70 | Аналитический метод | 0.10 | - |

| Обозначение характерных точек границ | Координаты, м | | Метод определения координат характерной точки | Средняя квадратическая погрешность положения характерной точки (Mt), м | Описание обозначения точки на местности (при наличии) |
|--|---------------|------------|---|---|--|
| | X | Y | | | |
| 1 | 2 | 3 | 4 | 5 | 6 |
| 449 | 442225,09 | 1346135,44 | Аналитический метод | 0.10 | - |
| 450 | 442130,20 | 1346052,79 | Аналитический метод | 0.10 | - |
| 451 | 442075,85 | 1346004,41 | Аналитический метод | 0.10 | - |
| 452 | 442018,75 | 1345955,34 | Аналитический метод | 0.10 | - |
| 453 | 441935,31 | 1345884,93 | Аналитический метод | 0.10 | - |
| 454 | 441749,70 | 1345728,04 | Аналитический метод | 0.10 | - |
| 455 | 441701,66 | 1345687,41 | Аналитический метод | 0.10 | - |
| 456 | 441666,09 | 1345657,43 | Аналитический метод | 0.10 | - |
| 457 | 441662,41 | 1345654,37 | Аналитический метод | 0.10 | - |
| 458 | 441597,39 | 1345600,26 | Аналитический метод | 0.10 | - |
| 459 | 441563,15 | 1345571,76 | Аналитический метод | 0.10 | - |
| 460 | 441530,43 | 1345544,08 | Аналитический метод | 0.10 | - |
| 461 | 441526,71 | 1345540,92 | Аналитический метод | 0.10 | - |
| 462 | 441488,05 | 1345518,27 | Аналитический метод | 0.10 | - |
| 463 | 441475,78 | 1345509,91 | Аналитический метод | 0.10 | - |
| 464 | 441456,07 | 1345493,98 | Аналитический метод | 0.10 | - |
| 465 | 441383,91 | 1345440,51 | Аналитический метод | 0.10 | - |
| 466 | 441382,74 | 1345440,32 | Аналитический метод | 0.10 | - |
| 467 | 441321,22 | 1345408,53 | Аналитический метод | 0.10 | - |
| 468 | 441270,63 | 1345387,12 | Аналитический метод | 0.10 | - |
| 469 | 441235,17 | 1345362,33 | Аналитический метод | 0.10 | - |
| 470 | 441143,40 | 1345323,45 | Аналитический метод | 0.10 | - |
| 471 | 441012,80 | 1345267,97 | Аналитический метод | 0.10 | - |
| 472 | 440871,26 | 1345205,68 | Аналитический метод | 0.10 | - |
| 473 | 440747,83 | 1345154,42 | Аналитический метод | 0.10 | - |
| 474 | 440670,64 | 1345120,81 | Аналитический метод | 0.10 | - |
| 475 | 440605,42 | 1345092,79 | Аналитический метод | 0.10 | - |

| Обозначение характерных точек границ | Координаты, м | | Метод определения координат характерной точки | Средняя квадратическая погрешность положения характерной точки (Mt), м | Описание обозначения точки на местности (при наличии) |
|--|---------------|------------|---|---|--|
| | X | Y | | | |
| 1 | 2 | 3 | 4 | 5 | 6 |
| 476 | 440519,03 | 1345059,55 | Аналитический метод | 0.10 | - |
| 477 | 440392,30 | 1345010,74 | Аналитический метод | 0.10 | - |
| 478 | 440338,19 | 1344990,64 | Аналитический метод | 0.10 | - |
| 479 | 440273,32 | 1344966,36 | Аналитический метод | 0.10 | - |
| 480 | 440209,70 | 1344942,26 | Аналитический метод | 0.10 | - |
| 481 | 440087,00 | 1344895,21 | Аналитический метод | 0.10 | - |
| 482 | 439993,37 | 1344859,81 | Аналитический метод | 0.10 | - |
| 483 | 439963,18 | 1344849,67 | Аналитический метод | 0.10 | - |
| 484 | 439905,81 | 1344830,63 | Аналитический метод | 0.10 | - |
| 485 | 439875,94 | 1344819,56 | Аналитический метод | 0.10 | - |
| 486 | 439789,69 | 1344787,54 | Аналитический метод | 0.10 | - |
| 487 | 439756,15 | 1344774,78 | Аналитический метод | 0.10 | - |
| 488 | 439739,22 | 1344768,78 | Аналитический метод | 0.10 | - |
| 489 | 439704,78 | 1344756,57 | Аналитический метод | 0.10 | - |
| 490 | 439668,88 | 1344743,07 | Аналитический метод | 0.10 | - |
| 491 | 439638,26 | 1344731,58 | Аналитический метод | 0.10 | - |
| 492 | 439620,80 | 1344725,02 | Аналитический метод | 0.10 | - |
| 493 | 439591,52 | 1344714,24 | Аналитический метод | 0.10 | - |
| 494 | 439585,36 | 1344711,99 | Аналитический метод | 0.10 | - |
| 495 | 439567,47 | 1344705,40 | Аналитический метод | 0.10 | - |
| 496 | 439532,66 | 1344693,70 | Аналитический метод | 0.10 | - |
| 497 | 439487,03 | 1344679,26 | Аналитический метод | 0.10 | - |
| 498 | 439478,24 | 1344676,81 | Аналитический метод | 0.10 | - |
| 499 | 439427,05 | 1344665,72 | Аналитический метод | 0.10 | - |
| 500 | 439354,05 | 1344654,62 | Аналитический метод | 0.10 | - |
| 501 | 439297,45 | 1344646,64 | Аналитический метод | 0.10 | - |
| 502 | 439210,97 | 1344633,93 | Аналитический метод | 0.10 | - |

| Обозначение характерных точек границ | Координаты, м | | Метод определения координат характерной точки | Средняя квадратическая погрешность положения характерной точки (Mt), м | Описание обозначения точки на местности (при наличии) |
|--|---------------|------------|---|---|--|
| | X | Y | | | |
| 1 | 2 | 3 | 4 | 5 | 6 |
| 503 | 439165,48 | 1344627,71 | Аналитический метод | 0.10 | - |
| 504 | 439082,19 | 1344615,02 | Аналитический метод | 0.10 | - |
| 505 | 438980,36 | 1344600,30 | Аналитический метод | 0.10 | - |
| 506 | 438877,88 | 1344586,12 | Аналитический метод | 0.10 | - |
| 507 | 438817,60 | 1344576,99 | Аналитический метод | 0.10 | - |
| 508 | 438789,30 | 1344572,19 | Аналитический метод | 0.10 | - |
| 509 | 438780,89 | 1344570,32 | Аналитический метод | 0.10 | - |
| 510 | 438751,94 | 1344559,86 | Аналитический метод | 0.10 | - |
| 511 | 438732,91 | 1344550,76 | Аналитический метод | 0.10 | - |
| 512 | 438718,51 | 1344540,59 | Аналитический метод | 0.10 | - |
| 513 | 438707,44 | 1344532,77 | Аналитический метод | 0.10 | - |
| 514 | 438681,25 | 1344515,83 | Аналитический метод | 0.10 | - |
| 515 | 438664,36 | 1344497,94 | Аналитический метод | 0.10 | - |
| 516 | 438649,83 | 1344478,05 | Аналитический метод | 0.10 | - |
| 517 | 438632,14 | 1344445,84 | Аналитический метод | 0.10 | - |
| 518 | 438600,80 | 1344373,17 | Аналитический метод | 0.10 | - |
| 519 | 438580,13 | 1344326,30 | Аналитический метод | 0.10 | - |
| 520 | 438565,92 | 1344293,63 | Аналитический метод | 0.10 | - |
| 521 | 438564,80 | 1344294,12 | Аналитический метод | 0.10 | - |
| 522 | 438542,72 | 1344239,68 | Аналитический метод | 0.10 | - |
| 523 | 438517,93 | 1344180,59 | Аналитический метод | 0.10 | - |
| 524 | 438517,04 | 1344180,99 | Аналитический метод | 0.10 | - |
| 525 | 438509,35 | 1344163,43 | Аналитический метод | 0.10 | - |
| 526 | 438470,96 | 1344073,69 | Аналитический метод | 0.10 | - |
| 527 | 438439,58 | 1343999,70 | Аналитический метод | 0.10 | - |
| 528 | 438441,39 | 1343998,84 | Аналитический метод | 0.10 | - |
| 529 | 438412,04 | 1343930,37 | Аналитический метод | 0.10 | - |

| Обозначение характерных точек границ | Координаты, м | | Метод определения координат характерной точки | Средняя квадратическая погрешность положения характерной точки (Mt), м | Описание обозначения точки на местности (при наличии) |
|--|---------------|------------|---|---|--|
| | X | Y | | | |
| 1 | 2 | 3 | 4 | 5 | 6 |
| 530 | 438397,29 | 1343897,29 | Аналитический метод | 0.10 | - |
| 531 | 438387,93 | 1343878,18 | Аналитический метод | 0.10 | - |
| 532 | 438369,52 | 1343840,51 | Аналитический метод | 0.10 | - |
| 533 | 438349,95 | 1343805,27 | Аналитический метод | 0.10 | - |
| 534 | 438337,51 | 1343785,87 | Аналитический метод | 0.10 | - |
| 535 | 438322,27 | 1343762,14 | Аналитический метод | 0.10 | - |
| 536 | 438276,97 | 1343693,91 | Аналитический метод | 0.10 | - |
| 537 | 438235,10 | 1343633,40 | Аналитический метод | 0.10 | - |
| 538 | 438219,11 | 1343599,78 | Аналитический метод | 0.10 | - |
| 539 | 438210,06 | 1343585,77 | Аналитический метод | 0.10 | - |
| 540 | 438208,53 | 1343583,39 | Аналитический метод | 0.10 | - |
| 541 | 438162,92 | 1343527,31 | Аналитический метод | 0.10 | - |
| 542 | 438090,65 | 1343420,89 | Аналитический метод | 0.10 | - |
| 543 | 437998,09 | 1343285,54 | Аналитический метод | 0.10 | - |
| 544 | 437974,02 | 1343250,55 | Аналитический метод | 0.10 | - |
| 545 | 437958,41 | 1343226,65 | Аналитический метод | 0.10 | - |
| 546 | 437955,84 | 1343222,71 | Аналитический метод | 0.10 | - |
| 547 | 437924,28 | 1343165,36 | Аналитический метод | 0.10 | - |
| 548 | 437913,44 | 1343150,72 | Аналитический метод | 0.10 | - |
| 549 | 437836,16 | 1343044,27 | Аналитический метод | 0.10 | - |
| 550 | 437827,12 | 1343030,48 | Аналитический метод | 0.10 | - |
| 551 | 437782,52 | 1342962,53 | Аналитический метод | 0.10 | - |
| 552 | 437730,27 | 1342883,80 | Аналитический метод | 0.10 | - |
| 553 | 437686,16 | 1342817,98 | Аналитический метод | 0.10 | - |
| 554 | 437674,46 | 1342800,53 | Аналитический метод | 0.10 | - |
| 555 | 437666,09 | 1342788,03 | Аналитический метод | 0.10 | - |
| 556 | 437625,65 | 1342726,06 | Аналитический метод | 0.10 | - |

| Обозначение характерных точек границ | Координаты, м | | Метод определения координат характерной точки | Средняя квадратическая погрешность положения характерной точки (Mt), м | Описание обозначения точки на местности (при наличии) |
|--|---------------|------------|---|---|--|
| | X | Y | | | |
| 1 | 2 | 3 | 4 | 5 | 6 |
| 557 | 437605,84 | 1342674,66 | Аналитический метод | 0.10 | - |
| 558 | 437592,86 | 1342655,32 | Аналитический метод | 0.10 | - |
| 559 | 437589,84 | 1342650,82 | Аналитический метод | 0.10 | - |
| 560 | 437550,37 | 1342614,95 | Аналитический метод | 0.10 | - |
| 561 | 437511,52 | 1342555,92 | Аналитический метод | 0.10 | - |
| 562 | 437400,95 | 1342394,80 | Аналитический метод | 0.10 | - |
| 563 | 437324,23 | 1342278,64 | Аналитический метод | 0.10 | - |
| 564 | 437244,12 | 1342162,05 | Аналитический метод | 0.10 | - |
| 565 | 437228,81 | 1342139,18 | Аналитический метод | 0.10 | - |
| 566 | 437201,41 | 1342098,23 | Аналитический метод | 0.10 | - |
| 567 | 437139,99 | 1342012,36 | Аналитический метод | 0.10 | - |
| 568 | 437115,84 | 1341979,59 | Аналитический метод | 0.10 | - |
| 569 | 437115,66 | 1341979,34 | Аналитический метод | 0.10 | - |
| 570 | 437082,93 | 1341931,48 | Аналитический метод | 0.10 | - |
| 571 | 437048,22 | 1341882,78 | Аналитический метод | 0.10 | - |
| 572 | 437023,71 | 1341847,78 | Аналитический метод | 0.10 | - |
| 573 | 436992,35 | 1341804,77 | Аналитический метод | 0.10 | - |
| 574 | 436972,69 | 1341779,58 | Аналитический метод | 0.10 | - |
| 575 | 436959,39 | 1341778,61 | Аналитический метод | 0.10 | - |
| 576 | 436911,35 | 1341725,93 | Аналитический метод | 0.10 | - |
| 577 | 436863,70 | 1341673,69 | Аналитический метод | 0.10 | - |
| 578 | 436812,99 | 1341632,14 | Аналитический метод | 0.10 | - |
| 579 | 436783,70 | 1341601,63 | Аналитический метод | 0.10 | - |
| 580 | 436773,51 | 1341595,10 | Аналитический метод | 0.10 | - |
| 581 | 436767,31 | 1341591,13 | Аналитический метод | 0.10 | - |
| 582 | 436703,44 | 1341559,49 | Аналитический метод | 0.10 | - |
| 583 | 436637,36 | 1341526,63 | Аналитический метод | 0.10 | - |

| Обозначение характерных точек границ | Координаты, м | | Метод определения координат характерной точки | Средняя квадратическая погрешность положения характерной точки (Mt), м | Описание обозначения точки на местности (при наличии) |
|--|---------------|------------|---|---|--|
| | X | Y | | | |
| 1 | 2 | 3 | 4 | 5 | 6 |
| 584 | 436570,64 | 1341499,13 | Аналитический метод | 0.10 | - |
| 585 | 436509,79 | 1341476,53 | Аналитический метод | 0.10 | - |
| 586 | 436437,87 | 1341453,45 | Аналитический метод | 0.10 | - |
| 587 | 436380,80 | 1341440,58 | Аналитический метод | 0.10 | - |
| 588 | 436309,81 | 1341427,92 | Аналитический метод | 0.10 | - |
| 589 | 436250,79 | 1341420,84 | Аналитический метод | 0.10 | - |
| 590 | 436205,44 | 1341418,78 | Аналитический метод | 0.10 | - |
| 591 | 436153,76 | 1341418,01 | Аналитический метод | 0.10 | - |
| 592 | 436076,85 | 1341421,10 | Аналитический метод | 0.10 | - |
| 593 | 436009,45 | 1341430,15 | Аналитический метод | 0.10 | - |
| 594 | 435965,22 | 1341437,73 | Аналитический метод | 0.10 | - |
| 595 | 435901,57 | 1341450,56 | Аналитический метод | 0.10 | - |
| 596 | 435848,55 | 1341459,48 | Аналитический метод | 0.10 | - |
| 597 | 435828,96 | 1341462,82 | Аналитический метод | 0.10 | - |
| 598 | 435818,81 | 1341463,68 | Аналитический метод | 0.10 | - |
| 599 | 435788,74 | 1341466,01 | Аналитический метод | 0.10 | - |
| 600 | 435759,38 | 1341465,36 | Аналитический метод | 0.10 | - |
| 601 | 435732,36 | 1341463,70 | Аналитический метод | 0.10 | - |
| 602 | 435718,83 | 1341462,04 | Аналитический метод | 0.10 | - |
| 603 | 435712,79 | 1341461,28 | Аналитический метод | 0.10 | - |
| 604 | 435697,60 | 1341454,95 | Аналитический метод | 0.10 | - |
| 605 | 435662,50 | 1341440,29 | Аналитический метод | 0.10 | - |
| 606 | 435632,80 | 1341426,94 | Аналитический метод | 0.10 | - |
| 607 | 435585,17 | 1341417,23 | Аналитический метод | 0.10 | - |
| 608 | 435576,19 | 1341410,56 | Аналитический метод | 0.10 | - |
| 609 | 435549,05 | 1341391,09 | Аналитический метод | 0.10 | - |
| 610 | 435510,23 | 1341354,56 | Аналитический метод | 0.10 | - |

| Обозначение характерных точек границ | Координаты, м | | Метод определения координат характерной точки | Средняя квадратическая погрешность положения характерной точки (Mt), м | Описание обозначения точки на местности (при наличии) |
|--|---------------|------------|---|---|--|
| | X | Y | | | |
| 1 | 2 | 3 | 4 | 5 | 6 |
| 611 | 435507,13 | 1341351,68 | Аналитический метод | 0.10 | - |
| 612 | 435491,91 | 1341337,28 | Аналитический метод | 0.10 | - |
| 613 | 435441,96 | 1341288,63 | Аналитический метод | 0.10 | - |
| 614 | 435300,19 | 1341150,01 | Аналитический метод | 0.10 | - |
| 615 | 435194,06 | 1341044,80 | Аналитический метод | 0.10 | - |
| 616 | 435124,87 | 1340973,09 | Аналитический метод | 0.10 | - |
| 617 | 435062,08 | 1340897,54 | Аналитический метод | 0.10 | - |
| 618 | 434908,88 | 1340699,16 | Аналитический метод | 0.10 | - |
| 619 | 434829,51 | 1340596,27 | Аналитический метод | 0.10 | - |
| 620 | 434742,08 | 1340483,02 | Аналитический метод | 0.10 | - |
| 621 | 434696,13 | 1340421,80 | Аналитический метод | 0.10 | - |
| 622 | 434544,16 | 1340223,73 | Аналитический метод | 0.10 | - |
| 623 | 434446,11 | 1340094,71 | Аналитический метод | 0.10 | - |
| 624 | 434366,67 | 1339987,28 | Аналитический метод | 0.10 | - |
| 625 | 434281,49 | 1339870,87 | Аналитический метод | 0.10 | - |
| 626 | 434185,55 | 1339748,39 | Аналитический метод | 0.10 | - |
| 627 | 434121,17 | 1339663,93 | Аналитический метод | 0.10 | - |
| 628 | 434094,59 | 1339628,72 | Аналитический метод | 0.10 | - |
| 629 | 434010,71 | 1339515,21 | Аналитический метод | 0.10 | - |
| 630 | 433917,84 | 1339391,21 | Аналитический метод | 0.10 | - |
| 631 | 433831,65 | 1339274,39 | Аналитический метод | 0.10 | - |
| 632 | 433740,48 | 1339153,09 | Аналитический метод | 0.10 | - |
| 633 | 433621,76 | 1338993,04 | Аналитический метод | 0.10 | - |
| 634 | 433589,98 | 1338950,24 | Аналитический метод | 0.10 | - |
| 635 | 433532,83 | 1338873,21 | Аналитический метод | 0.10 | - |
| 636 | 433412,81 | 1338712,85 | Аналитический метод | 0.10 | - |
| 637 | 433302,96 | 1338564,67 | Аналитический метод | 0.10 | - |

| Обозначение характерных точек границ | Координаты, м | | Метод определения координат характерной точки | Средняя квадратическая погрешность положения характерной точки (Mt), м | Описание обозначения точки на местности (при наличии) |
|--|---------------|------------|---|---|--|
| | X | Y | | | |
| 1 | 2 | 3 | 4 | 5 | 6 |
| 638 | 433265,63 | 1338511,65 | Аналитический метод | 0.10 | - |
| 639 | 433265,41 | 1338511,35 | Аналитический метод | 0.10 | - |
| 640 | 433260,10 | 1338504,08 | Аналитический метод | 0.10 | - |
| 641 | 433255,54 | 1338497,83 | Аналитический метод | 0.10 | - |
| 642 | 433233,23 | 1338472,01 | Аналитический метод | 0.10 | - |
| 643 | 433201,44 | 1338429,30 | Аналитический метод | 0.10 | - |
| 644 | 433143,39 | 1338350,56 | Аналитический метод | 0.10 | - |
| 645 | 433083,62 | 1338270,86 | Аналитический метод | 0.10 | - |
| 646 | 433025,14 | 1338191,74 | Аналитический метод | 0.10 | - |
| 647 | 432905,84 | 1338031,35 | Аналитический метод | 0.10 | - |
| 648 | 432847,34 | 1337952,18 | Аналитический метод | 0.10 | - |
| 649 | 432786,27 | 1337869,93 | Аналитический метод | 0.10 | - |
| 650 | 432746,21 | 1337816,40 | Аналитический метод | 0.10 | - |
| 651 | 432742,14 | 1337810,97 | Аналитический метод | 0.10 | - |
| 652 | 432724,70 | 1337787,67 | Аналитический метод | 0.10 | - |
| 653 | 432685,44 | 1337735,51 | Аналитический метод | 0.10 | - |
| 654 | 432683,86 | 1337735,50 | Аналитический метод | 0.10 | - |
| 655 | 432683,86 | 1337733,44 | Аналитический метод | 0.10 | - |
| 656 | 432668,47 | 1337712,88 | Аналитический метод | 0.10 | - |
| 657 | 432658,99 | 1337700,22 | Аналитический метод | 0.10 | - |
| 658 | 432611,24 | 1337636,45 | Аналитический метод | 0.10 | - |
| 659 | 432575,21 | 1337588,17 | Аналитический метод | 0.10 | - |
| 660 | 432503,21 | 1337489,29 | Аналитический метод | 0.10 | - |
| 661 | 432437,63 | 1337401,74 | Аналитический метод | 0.10 | - |
| 662 | 432427,39 | 1337388,01 | Аналитический метод | 0.10 | - |
| 663 | 432413,45 | 1337363,49 | Аналитический метод | 0.10 | - |
| 664 | 432405,44 | 1337353,21 | Аналитический метод | 0.10 | - |

| Обозначение характерных точек границ | Координаты, м | | Метод определения координат характерной точки | Средняя квадратическая погрешность положения характерной точки (Mt), м | Описание обозначения точки на местности (при наличии) |
|--|---------------|------------|---|---|--|
| | X | Y | | | |
| 1 | 2 | 3 | 4 | 5 | 6 |
| 665 | 432403,27 | 1337352,68 | Аналитический метод | 0.10 | - |
| 666 | 432400,22 | 1337351,94 | Аналитический метод | 0.10 | - |
| 667 | 432373,20 | 1337317,65 | Аналитический метод | 0.10 | - |
| 668 | 432345,33 | 1337284,92 | Аналитический метод | 0.10 | - |
| 669 | 432344,32 | 1337284,92 | Аналитический метод | 0.10 | - |
| 670 | 432344,32 | 1337283,73 | Аналитический метод | 0.10 | - |
| 671 | 432311,60 | 1337247,13 | Аналитический метод | 0.10 | - |
| 672 | 432277,32 | 1337212,09 | Аналитический метод | 0.10 | - |
| 673 | 432244,06 | 1337177,57 | Аналитический метод | 0.10 | - |
| 674 | 432206,47 | 1337141,74 | Аналитический метод | 0.10 | - |
| 675 | 432152,29 | 1337090,06 | Аналитический метод | 0.10 | - |
| 676 | 432095,93 | 1337037,69 | Аналитический метод | 0.10 | - |
| 677 | 432061,80 | 1337005,57 | Аналитический метод | 0.10 | - |
| 678 | 432023,61 | 1336971,62 | Аналитический метод | 0.10 | - |
| 679 | 431949,83 | 1336902,55 | Аналитический метод | 0.10 | - |
| 680 | 431884,85 | 1336842,61 | Аналитический метод | 0.10 | - |
| 681 | 431774,75 | 1336740,09 | Аналитический метод | 0.10 | - |
| 682 | 431692,58 | 1336664,29 | Аналитический метод | 0.10 | - |
| 683 | 431587,34 | 1336567,28 | Аналитический метод | 0.10 | - |
| 684 | 431521,45 | 1336507,50 | Аналитический метод | 0.10 | - |
| 685 | 431456,58 | 1336449,00 | Аналитический метод | 0.10 | - |
| 686 | 431392,62 | 1336393,43 | Аналитический метод | 0.10 | - |
| 687 | 431300,44 | 1336315,26 | Аналитический метод | 0.10 | - |
| 688 | 431298,50 | 1336313,59 | Аналитический метод | 0.10 | - |
| 689 | 431283,76 | 1336301,19 | Аналитический метод | 0.10 | - |
| 690 | 431279,33 | 1336306,02 | Аналитический метод | 0.10 | - |
| 691 | 431279,19 | 1336305,94 | Аналитический метод | 0.10 | - |

| Обозначение характерных точек границ | Координаты, м | | Метод определения координат характерной точки | Средняя квадратическая погрешность положения характерной точки (Mt), м | Описание обозначения точки на местности (при наличии) |
|--|---------------|------------|---|---|--|
| | X | Y | | | |
| 1 | 2 | 3 | 4 | 5 | 6 |
| 692 | 431254,25 | 1336284,74 | Аналитический метод | 0.10 | - |
| 693 | 431254,00 | 1336284,52 | Аналитический метод | 0.10 | - |
| 694 | 431253,87 | 1336284,71 | Аналитический метод | 0.10 | - |
| 695 | 431244,07 | 1336276,27 | Аналитический метод | 0.10 | - |
| 696 | 431234,09 | 1336267,73 | Аналитический метод | 0.10 | - |
| 697 | 431213,35 | 1336250,11 | Аналитический метод | 0.10 | - |
| 698 | 431192,77 | 1336232,89 | Аналитический метод | 0.10 | - |
| 699 | 431172,17 | 1336215,37 | Аналитический метод | 0.10 | - |
| 700 | 431152,75 | 1336198,23 | Аналитический метод | 0.10 | - |
| 701 | 431134,94 | 1336182,90 | Аналитический метод | 0.10 | - |
| 702 | 431122,21 | 1336171,58 | Аналитический метод | 0.10 | - |
| 703 | 431119,33 | 1336168,92 | Аналитический метод | 0.10 | - |
| 704 | 431104,05 | 1336155,94 | Аналитический метод | 0.10 | - |
| 705 | 431104,18 | 1336155,60 | Аналитический метод | 0.10 | - |
| 706 | 431104,70 | 1336155,05 | Аналитический метод | 0.10 | - |
| 707 | 431105,24 | 1336154,50 | Аналитический метод | 0.10 | - |
| 708 | 431106,04 | 1336153,54 | Аналитический метод | 0.10 | - |
| 709 | 431088,24 | 1336137,64 | Аналитический метод | 0.10 | - |
| 710 | 431065,88 | 1336119,71 | Аналитический метод | 0.10 | - |
| 711 | 431058,47 | 1336113,71 | Аналитический метод | 0.10 | - |
| 712 | 431055,23 | 1336111,23 | Аналитический метод | 0.10 | - |
| 713 | 431040,82 | 1336100,37 | Аналитический метод | 0.10 | - |
| 714 | 431014,09 | 1336078,53 | Аналитический метод | 0.10 | - |
| 715 | 430993,86 | 1336062,79 | Аналитический метод | 0.10 | - |
| 716 | 430987,96 | 1336057,30 | Аналитический метод | 0.10 | - |
| 717 | 430979,85 | 1336050,56 | Аналитический метод | 0.10 | - |
| 718 | 430972,06 | 1336043,70 | Аналитический метод | 0.10 | - |

| Обозначение характерных точек границ | Координаты, м | | Метод определения координат характерной точки | Средняя квадратическая погрешность положения характерной точки (Mt), м | Описание обозначения точки на местности (при наличии) |
|--|---------------|------------|---|---|--|
| | X | Y | | | |
| 1 | 2 | 3 | 4 | 5 | 6 |
| 719 | 430964,18 | 1336037,14 | Аналитический метод | 0.10 | - |
| 720 | 430960,23 | 1336033,32 | Аналитический метод | 0.10 | - |
| 721 | 430949,37 | 1336024,43 | Аналитический метод | 0.10 | - |
| 722 | 430932,68 | 1336012,01 | Аналитический метод | 0.10 | - |
| 723 | 430902,41 | 1335987,02 | Аналитический метод | 0.10 | - |
| 724 | 430878,68 | 1335967,23 | Аналитический метод | 0.10 | - |
| 725 | 430870,84 | 1335960,03 | Аналитический метод | 0.10 | - |
| 726 | 430865,11 | 1335955,12 | Аналитический метод | 0.10 | - |
| 727 | 430820,82 | 1335916,36 | Аналитический метод | 0.10 | - |
| 728 | 430790,28 | 1335893,52 | Аналитический метод | 0.10 | - |
| 729 | 430783,29 | 1335887,68 | Аналитический метод | 0.10 | - |
| 730 | 430784,56 | 1335886,14 | Аналитический метод | 0.10 | - |
| 731 | 430760,53 | 1335867,14 | Аналитический метод | 0.10 | - |
| 732 | 430749,43 | 1335857,20 | Аналитический метод | 0.10 | - |
| 733 | 430734,80 | 1335844,79 | Аналитический метод | 0.10 | - |
| 734 | 430733,61 | 1335840,84 | Аналитический метод | 0.10 | - |
| 735 | 430735,12 | 1335839,16 | Аналитический метод | 0.10 | - |
| 736 | 430723,71 | 1335829,54 | Аналитический метод | 0.10 | - |
| 737 | 430716,51 | 1335838,21 | Аналитический метод | 0.10 | - |
| 738 | 430701,47 | 1335825,67 | Аналитический метод | 0.10 | - |
| 739 | 430700,74 | 1335822,43 | Аналитический метод | 0.10 | - |
| 740 | 430663,19 | 1335791,64 | Аналитический метод | 0.10 | - |
| 741 | 430662,70 | 1335791,12 | Аналитический метод | 0.10 | - |
| 742 | 430661,95 | 1335790,51 | Аналитический метод | 0.10 | - |
| 743 | 430661,58 | 1335790,95 | Аналитический метод | 0.10 | - |
| 744 | 430660,96 | 1335791,69 | Аналитический метод | 0.10 | - |
| 745 | 430656,42 | 1335796,83 | Аналитический метод | 0.10 | - |

| Обозначение характерных точек границ | Координаты, м | | Метод определения координат характерной точки | Средняя квадратическая погрешность положения характерной точки (Mt), м | Описание обозначения точки на местности (при наличии) |
|--|---------------|------------|---|---|--|
| | X | Y | | | |
| 1 | 2 | 3 | 4 | 5 | 6 |
| 746 | 430638,54 | 1335780,72 | Аналитический метод | 0.10 | - |
| 747 | 430605,13 | 1335752,19 | Аналитический метод | 0.10 | - |
| 748 | 430573,88 | 1335727,65 | Аналитический метод | 0.10 | - |
| 749 | 430483,98 | 1335650,84 | Аналитический метод | 0.10 | - |
| 750 | 430451,93 | 1335621,94 | Аналитический метод | 0.10 | - |
| 751 | 430448,86 | 1335624,80 | Аналитический метод | 0.10 | - |
| 752 | 430421,95 | 1335603,08 | Аналитический метод | 0.10 | - |
| 753 | 430403,67 | 1335589,15 | Аналитический метод | 0.10 | - |
| 754 | 430385,99 | 1335574,48 | Аналитический метод | 0.10 | - |
| 755 | 430379,05 | 1335567,80 | Аналитический метод | 0.10 | - |
| 756 | 430365,53 | 1335556,61 | Аналитический метод | 0.10 | - |
| 757 | 430343,82 | 1335536,41 | Аналитический метод | 0.10 | - |
| 758 | 430345,45 | 1335534,07 | Аналитический метод | 0.10 | - |
| 759 | 430326,89 | 1335514,80 | Аналитический метод | 0.10 | - |
| 760 | 430331,36 | 1335510,04 | Аналитический метод | 0.10 | - |
| 761 | 430325,66 | 1335504,84 | Аналитический метод | 0.10 | - |
| 762 | 430295,02 | 1335477,61 | Аналитический метод | 0.10 | - |
| 763 | 430262,18 | 1335450,92 | Аналитический метод | 0.10 | - |
| 764 | 430230,20 | 1335424,55 | Аналитический метод | 0.10 | - |
| 765 | 430212,49 | 1335410,12 | Аналитический метод | 0.10 | - |
| 766 | 430207,62 | 1335406,32 | Аналитический метод | 0.10 | - |
| 767 | 430199,30 | 1335400,10 | Аналитический метод | 0.10 | - |
| 768 | 430195,24 | 1335396,89 | Аналитический метод | 0.10 | - |
| 769 | 430194,12 | 1335396,02 | Аналитический метод | 0.10 | - |
| 770 | 430193,55 | 1335395,55 | Аналитический метод | 0.10 | - |
| 771 | 430187,60 | 1335390,68 | Аналитический метод | 0.10 | - |
| 772 | 430185,14 | 1335388,76 | Аналитический метод | 0.10 | - |

| Обозначение характерных точек границ | Координаты, м | | Метод определения координат характерной точки | Средняя квадратическая погрешность положения характерной точки (Mt), м | Описание обозначения точки на местности (при наличии) |
|--|---------------|------------|---|---|--|
| | X | Y | | | |
| 1 | 2 | 3 | 4 | 5 | 6 |
| 773 | 430019,94 | 1335250,84 | Аналитический метод | 0.10 | - |
| 774 | 429996,69 | 1335231,16 | Аналитический метод | 0.10 | - |
| 775 | 429996,82 | 1335230,93 | Аналитический метод | 0.10 | - |
| 776 | 429999,79 | 1335227,25 | Аналитический метод | 0.10 | - |
| 777 | 429935,74 | 1335173,88 | Аналитический метод | 0.10 | - |
| 778 | 429925,23 | 1335165,15 | Аналитический метод | 0.10 | - |
| 779 | 429847,77 | 1335100,49 | Аналитический метод | 0.10 | - |
| 780 | 429818,90 | 1335076,14 | Аналитический метод | 0.10 | - |
| 781 | 429741,56 | 1335011,45 | Аналитический метод | 0.10 | - |
| 782 | 429678,47 | 1334958,78 | Аналитический метод | 0.10 | - |
| 783 | 429649,09 | 1334934,36 | Аналитический метод | 0.10 | - |
| 784 | 429576,40 | 1334873,95 | Аналитический метод | 0.10 | - |
| 785 | 429569,33 | 1334868,02 | Аналитический метод | 0.10 | - |
| 786 | 429521,71 | 1334828,13 | Аналитический метод | 0.10 | - |
| 787 | 429498,68 | 1334808,73 | Аналитический метод | 0.10 | - |
| 788 | 429457,55 | 1334774,55 | Аналитический метод | 0.10 | - |
| 789 | 429346,82 | 1334682,78 | Аналитический метод | 0.10 | - |
| 790 | 429270,15 | 1334619,54 | Аналитический метод | 0.10 | - |
| 791 | 429209,18 | 1334569,45 | Аналитический метод | 0.10 | - |
| 792 | 429170,05 | 1334538,42 | Аналитический метод | 0.10 | - |
| 793 | 429141,72 | 1334517,52 | Аналитический метод | 0.10 | - |
| 794 | 429118,07 | 1334501,37 | Аналитический метод | 0.10 | - |
| 795 | 429109,30 | 1334495,51 | Аналитический метод | 0.10 | - |
| 796 | 429101,61 | 1334490,35 | Аналитический метод | 0.10 | - |
| 797 | 429065,31 | 1334467,21 | Аналитический метод | 0.10 | - |
| 798 | 429034,15 | 1334448,63 | Аналитический метод | 0.10 | - |
| 799 | 428978,38 | 1334416,05 | Аналитический метод | 0.10 | - |

| Обозначение характерных точек границ | Координаты, м | | Метод определения координат характерной точки | Средняя квадратическая погрешность положения характерной точки (Mt), м | Описание обозначения точки на местности (при наличии) |
|--|---------------|------------|---|---|--|
| | X | Y | | | |
| 1 | 2 | 3 | 4 | 5 | 6 |
| 800 | 428930,66 | 1334389,24 | Аналитический метод | 0.10 | - |
| 801 | 428862,45 | 1334351,21 | Аналитический метод | 0.10 | - |
| 802 | 428689,58 | 1334258,25 | Аналитический метод | 0.10 | - |
| 803 | 428683,54 | 1334254,78 | Аналитический метод | 0.10 | - |
| 804 | 428547,85 | 1334176,82 | Аналитический метод | 0.10 | - |
| 805 | 428471,99 | 1334133,67 | Аналитический метод | 0.10 | - |
| 806 | 428397,66 | 1334093,05 | Аналитический метод | 0.10 | - |
| 807 | 428311,70 | 1334043,79 | Аналитический метод | 0.10 | - |
| 808 | 428260,96 | 1334014,35 | Аналитический метод | 0.10 | - |
| 809 | 428226,12 | 1333992,44 | Аналитический метод | 0.10 | - |
| 810 | 428177,39 | 1333960,12 | Аналитический метод | 0.10 | - |
| 811 | 428120,17 | 1333919,20 | Аналитический метод | 0.10 | - |
| 812 | 428067,31 | 1333877,00 | Аналитический метод | 0.10 | - |
| 813 | 427910,05 | 1333753,06 | Аналитический метод | 0.10 | - |
| 814 | 427764,75 | 1333639,01 | Аналитический метод | 0.10 | - |
| 815 | 427634,89 | 1333537,37 | Аналитический метод | 0.10 | - |
| 816 | 427621,37 | 1333526,71 | Аналитический метод | 0.10 | - |
| 817 | 427574,82 | 1333489,88 | Аналитический метод | 0.10 | - |
| 818 | 427576,90 | 1333475,35 | Аналитический метод | 0.10 | - |
| 819 | 427577,47 | 1333471,40 | Аналитический метод | 0.10 | - |
| 820 | 427579,94 | 1333454,11 | Аналитический метод | 0.10 | - |
| 821 | 427586,78 | 1333440,56 | Аналитический метод | 0.10 | - |
| 20 | 427589,78 | 1333437,78 | Аналитический метод | 0.10 | - |
| | | | | | |
| 822 | 427606,56 | 1333590,66 | Аналитический метод | 0.10 | - |
| 823 | 427605,75 | 1333595,02 | Аналитический метод | 0.10 | - |
| 824 | 427601,82 | 1333616,21 | Аналитический метод | 0.10 | - |

| Обозначение характерных точек границ | Координаты, м | | Метод определения координат характерной точки | Средняя квадратическая погрешность положения характерной точки (Mt), м | Описание обозначения точки на местности (при наличии) |
|--|---------------|------------|---|---|--|
| | X | Y | | | |
| 1 | 2 | 3 | 4 | 5 | 6 |
| 825 | 427601,09 | 1333620,16 | Аналитический метод | 0.10 | - |
| 826 | 427596,25 | 1333646,18 | Аналитический метод | 0.10 | - |
| 827 | 427576,90 | 1333630,95 | Аналитический метод | 0.10 | - |
| 828 | 427550,61 | 1333612,96 | Аналитический метод | 0.10 | - |
| 829 | 427551,04 | 1333609,92 | Аналитический метод | 0.10 | - |
| 830 | 427551,61 | 1333605,94 | Аналитический метод | 0.10 | - |
| 831 | 427558,49 | 1333557,77 | Аналитический метод | 0.10 | - |
| 822 | 427606,56 | 1333590,66 | Аналитический метод | 0.10 | - |
| | | | | | |
| 832 | 427989,71 | 1333896,30 | Аналитический метод | 0.10 | - |
| 833 | 427998,44 | 1333903,27 | Аналитический метод | 0.10 | - |
| 834 | 428016,52 | 1333917,71 | Аналитический метод | 0.10 | - |
| 835 | 428049,37 | 1333943,92 | Аналитический метод | 0.10 | - |
| 836 | 428082,14 | 1333969,68 | Аналитический метод | 0.10 | - |
| 837 | 428115,23 | 1333994,63 | Аналитический метод | 0.10 | - |
| 838 | 428143,96 | 1334014,25 | Аналитический метод | 0.10 | - |
| 839 | 428442,98 | 1334188,14 | Аналитический метод | 0.10 | - |
| 840 | 428542,56 | 1334246,43 | Аналитический метод | 0.10 | - |
| 841 | 428592,80 | 1334275,08 | Аналитический метод | 0.10 | - |
| 842 | 428625,92 | 1334293,84 | Аналитический метод | 0.10 | - |
| 843 | 428657,54 | 1334311,31 | Аналитический метод | 0.10 | - |
| 844 | 428662,18 | 1334313,82 | Аналитический метод | 0.10 | - |
| 845 | 428669,38 | 1334317,71 | Аналитический метод | 0.10 | - |
| 846 | 428809,70 | 1334395,09 | Аналитический метод | 0.10 | - |
| 847 | 428899,41 | 1334445,09 | Аналитический метод | 0.10 | - |
| 848 | 428946,57 | 1334471,59 | Аналитический метод | 0.10 | - |
| 849 | 428977,05 | 1334489,39 | Аналитический метод | 0.10 | - |

| Обозначение характерных точек границ | Координаты, м | | Метод определения координат характерной точки | Средняя квадратическая погрешность положения характерной точки (Mt), м | Описание обозначения точки на местности (при наличии) |
|--|---------------|------------|---|---|--|
| | X | Y | | | |
| 1 | 2 | 3 | 4 | 5 | 6 |
| 850 | 429033,43 | 1334522,71 | Аналитический метод | 0.10 | - |
| 851 | 429066,65 | 1334543,95 | Аналитический метод | 0.10 | - |
| 852 | 429088,07 | 1334558,20 | Аналитический метод | 0.10 | - |
| 853 | 429104,47 | 1334569,58 | Аналитический метод | 0.10 | - |
| 854 | 429131,18 | 1334589,26 | Аналитический метод | 0.10 | - |
| 855 | 429168,98 | 1334619,26 | Аналитический метод | 0.10 | - |
| 856 | 429285,35 | 1334714,88 | Аналитический метод | 0.10 | - |
| 857 | 429354,55 | 1334772,51 | Аналитический метод | 0.10 | - |
| 858 | 429387,27 | 1334799,51 | Аналитический метод | 0.10 | - |
| 859 | 429407,71 | 1334816,40 | Аналитический метод | 0.10 | - |
| 860 | 429411,38 | 1334819,42 | Аналитический метод | 0.10 | - |
| 861 | 429428,59 | 1334833,65 | Аналитический метод | 0.10 | - |
| 862 | 429445,57 | 1334847,68 | Аналитический метод | 0.10 | - |
| 863 | 429500,03 | 1334893,54 | Аналитический метод | 0.10 | - |
| 864 | 429513,95 | 1334905,27 | Аналитический метод | 0.10 | - |
| 865 | 429564,55 | 1334947,24 | Аналитический метод | 0.10 | - |
| 866 | 429627,89 | 1334999,94 | Аналитический метод | 0.10 | - |
| 867 | 429671,86 | 1335036,66 | Аналитический метод | 0.10 | - |
| 868 | 429884,30 | 1335214,35 | Аналитический метод | 0.10 | - |
| 869 | 430016,39 | 1335324,41 | Аналитический метод | 0.10 | - |
| 870 | 430115,70 | 1335406,98 | Аналитический метод | 0.10 | - |
| 871 | 430116,37 | 1335406,25 | Аналитический метод | 0.10 | - |
| 872 | 430120,21 | 1335402,06 | Аналитический метод | 0.10 | - |
| 873 | 430215,82 | 1335481,95 | Аналитический метод | 0.10 | - |
| 874 | 430211,90 | 1335486,85 | Аналитический метод | 0.10 | - |
| 875 | 430259,01 | 1335525,43 | Аналитический метод | 0.10 | - |
| 876 | 430293,15 | 1335554,06 | Аналитический метод | 0.10 | - |

| Обозначение характерных точек границ | Координаты, м | | Метод определения координат характерной точки | Средняя квадратическая погрешность положения характерной точки (Mt), м | Описание обозначения точки на местности (при наличии) |
|--|---------------|------------|---|---|--|
| | X | Y | | | |
| 1 | 2 | 3 | 4 | 5 | 6 |
| 877 | 430351,86 | 1335603,31 | Аналитический метод | 0.10 | - |
| 878 | 430427,26 | 1335666,30 | Аналитический метод | 0.10 | - |
| 879 | 430438,17 | 1335675,29 | Аналитический метод | 0.10 | - |
| 880 | 430562,69 | 1335777,99 | Аналитический метод | 0.10 | - |
| 881 | 430608,65 | 1335817,69 | Аналитический метод | 0.10 | - |
| 882 | 430675,80 | 1335873,03 | Аналитический метод | 0.10 | - |
| 883 | 430680,87 | 1335866,21 | Аналитический метод | 0.10 | - |
| 884 | 430755,09 | 1335926,13 | Аналитический метод | 0.10 | - |
| 885 | 430786,17 | 1335952,00 | Аналитический метод | 0.10 | - |
| 886 | 430800,83 | 1335962,27 | Аналитический метод | 0.10 | - |
| 887 | 430803,19 | 1335959,15 | Аналитический метод | 0.10 | - |
| 888 | 430805,30 | 1335957,24 | Аналитический метод | 0.10 | - |
| 889 | 430817,28 | 1335967,42 | Аналитический метод | 0.10 | - |
| 890 | 430836,76 | 1335982,83 | Аналитический метод | 0.10 | - |
| 891 | 430843,23 | 1335987,98 | Аналитический метод | 0.10 | - |
| 892 | 430846,25 | 1335990,49 | Аналитический метод | 0.10 | - |
| 893 | 430872,48 | 1336012,05 | Аналитический метод | 0.10 | - |
| 894 | 430876,09 | 1336014,93 | Аналитический метод | 0.10 | - |
| 895 | 430899,89 | 1336034,46 | Аналитический метод | 0.10 | - |
| 896 | 430909,42 | 1336042,40 | Аналитический метод | 0.10 | - |
| 897 | 430913,59 | 1336046,41 | Аналитический метод | 0.10 | - |
| 898 | 430918,50 | 1336050,24 | Аналитический метод | 0.10 | - |
| 899 | 430928,52 | 1336059,09 | Аналитический метод | 0.10 | - |
| 900 | 430925,23 | 1336063,52 | Аналитический метод | 0.10 | - |
| 901 | 430943,89 | 1336077,38 | Аналитический метод | 0.10 | - |
| 902 | 430956,49 | 1336089,59 | Аналитический метод | 0.10 | - |
| 903 | 430981,94 | 1336112,56 | Аналитический метод | 0.10 | - |

| Обозначение характерных точек границ | Координаты, м | | Метод определения координат характерной точки | Средняя квадратическая погрешность положения характерной точки (Mt), м | Описание обозначения точки на местности (при наличии) |
|--|---------------|------------|---|---|--|
| | X | Y | | | |
| 1 | 2 | 3 | 4 | 5 | 6 |
| 904 | 430990,75 | 1336120,32 | Аналитический метод | 0.10 | - |
| 905 | 430996,20 | 1336124,78 | Аналитический метод | 0.10 | - |
| 906 | 430998,52 | 1336126,64 | Аналитический метод | 0.10 | - |
| 907 | 431014,02 | 1336139,94 | Аналитический метод | 0.10 | - |
| 908 | 431017,48 | 1336142,93 | Аналитический метод | 0.10 | - |
| 909 | 431018,75 | 1336143,98 | Аналитический метод | 0.10 | - |
| 910 | 431018,88 | 1336143,83 | Аналитический метод | 0.10 | - |
| 911 | 431040,05 | 1336161,50 | Аналитический метод | 0.10 | - |
| 912 | 431050,67 | 1336170,26 | Аналитический метод | 0.10 | - |
| 913 | 431060,44 | 1336178,81 | Аналитический метод | 0.10 | - |
| 914 | 431063,76 | 1336181,57 | Аналитический метод | 0.10 | - |
| 915 | 431068,33 | 1336185,17 | Аналитический метод | 0.10 | - |
| 916 | 431087,77 | 1336201,09 | Аналитический метод | 0.10 | - |
| 917 | 431090,07 | 1336203,23 | Аналитический метод | 0.10 | - |
| 918 | 431091,14 | 1336204,12 | Аналитический метод | 0.10 | - |
| 919 | 431098,43 | 1336210,85 | Аналитический метод | 0.10 | - |
| 920 | 431120,24 | 1336230,70 | Аналитический метод | 0.10 | - |
| 921 | 431126,47 | 1336236,37 | Аналитический метод | 0.10 | - |
| 922 | 431132,60 | 1336241,96 | Аналитический метод | 0.10 | - |
| 923 | 431149,28 | 1336257,09 | Аналитический метод | 0.10 | - |
| 924 | 431174,63 | 1336279,12 | Аналитический метод | 0.10 | - |
| 925 | 431185,38 | 1336288,57 | Аналитический метод | 0.10 | - |
| 926 | 431186,78 | 1336289,91 | Аналитический метод | 0.10 | - |
| 927 | 431193,84 | 1336295,71 | Аналитический метод | 0.10 | - |
| 928 | 431193,25 | 1336297,27 | Аналитический метод | 0.10 | - |
| 929 | 431197,65 | 1336300,55 | Аналитический метод | 0.10 | - |
| 930 | 431200,64 | 1336302,67 | Аналитический метод | 0.10 | - |

| Обозначение характерных точек границ | Координаты, м | | Метод определения координат характерной точки | Средняя квадратическая погрешность положения характерной точки (Mt), м | Описание обозначения точки на местности (при наличии) |
|--|---------------|------------|---|---|--|
| | X | Y | | | |
| 1 | 2 | 3 | 4 | 5 | 6 |
| 931 | 431203,30 | 1336304,50 | Аналитический метод | 0.10 | - |
| 932 | 431205,29 | 1336305,95 | Аналитический метод | 0.10 | - |
| 933 | 431208,82 | 1336308,78 | Аналитический метод | 0.10 | - |
| 934 | 431208,23 | 1336309,58 | Аналитический метод | 0.10 | - |
| 935 | 431202,91 | 1336316,87 | Аналитический метод | 0.10 | - |
| 936 | 431213,34 | 1336325,92 | Аналитический метод | 0.10 | - |
| 937 | 431247,69 | 1336354,40 | Аналитический метод | 0.10 | - |
| 938 | 431265,91 | 1336369,91 | Аналитический метод | 0.10 | - |
| 939 | 431340,62 | 1336433,03 | Аналитический метод | 0.10 | - |
| 940 | 431414,16 | 1336496,91 | Аналитический метод | 0.10 | - |
| 941 | 431544,11 | 1336614,46 | Аналитический метод | 0.10 | - |
| 942 | 431610,92 | 1336676,30 | Аналитический метод | 0.10 | - |
| 943 | 431731,25 | 1336787,04 | Аналитический метод | 0.10 | - |
| 944 | 431835,36 | 1336883,97 | Аналитический метод | 0.10 | - |
| 945 | 431876,26 | 1336921,30 | Аналитический метод | 0.10 | - |
| 946 | 432102,79 | 1337131,43 | Аналитический метод | 0.10 | - |
| 947 | 432105,78 | 1337134,21 | Аналитический метод | 0.10 | - |
| 948 | 432254,43 | 1337280,01 | Аналитический метод | 0.10 | - |
| 949 | 432264,85 | 1337290,86 | Аналитический метод | 0.10 | - |
| 950 | 432295,74 | 1337325,40 | Аналитический метод | 0.10 | - |
| 951 | 432323,77 | 1337358,30 | Аналитический метод | 0.10 | - |
| 952 | 432351,75 | 1337393,58 | Аналитический метод | 0.10 | - |
| 953 | 432451,74 | 1337527,31 | Аналитический метод | 0.10 | - |
| 954 | 432520,94 | 1337622,37 | Аналитический метод | 0.10 | - |
| 955 | 432523,69 | 1337626,15 | Аналитический метод | 0.10 | - |
| 956 | 432607,68 | 1337738,64 | Аналитический метод | 0.10 | - |
| 957 | 432707,03 | 1337870,98 | Аналитический метод | 0.10 | - |

| Обозначение характерных точек границ | Координаты, м | | Метод определения координат характерной точки | Средняя квадратическая погрешность положения характерной точки (Mt), м | Описание обозначения точки на местности (при наличии) |
|--|---------------|------------|---|---|--|
| | X | Y | | | |
| 1 | 2 | 3 | 4 | 5 | 6 |
| 958 | 432734,96 | 1337908,18 | Аналитический метод | 0.10 | - |
| 959 | 432912,74 | 1338147,71 | Аналитический метод | 0.10 | - |
| 960 | 433035,33 | 1338313,15 | Аналитический метод | 0.10 | - |
| 961 | 433092,03 | 1338388,76 | Аналитический метод | 0.10 | - |
| 962 | 433129,41 | 1338439,44 | Аналитический метод | 0.10 | - |
| 963 | 433150,02 | 1338467,40 | Аналитический метод | 0.10 | - |
| 964 | 433181,99 | 1338510,36 | Аналитический метод | 0.10 | - |
| 965 | 433260,52 | 1338614,87 | Аналитический метод | 0.10 | - |
| 966 | 433268,43 | 1338609,43 | Аналитический метод | 0.10 | - |
| 967 | 433281,28 | 1338627,32 | Аналитический метод | 0.10 | - |
| 968 | 433273,65 | 1338632,58 | Аналитический метод | 0.10 | - |
| 969 | 433361,48 | 1338751,08 | Аналитический метод | 0.10 | - |
| 970 | 433481,51 | 1338911,46 | Аналитический метод | 0.10 | - |
| 971 | 433570,36 | 1339031,18 | Аналитический метод | 0.10 | - |
| 972 | 433600,86 | 1339072,28 | Аналитический метод | 0.10 | - |
| 973 | 433648,53 | 1339136,54 | Аналитический метод | 0.10 | - |
| 974 | 433689,20 | 1339191,39 | Аналитический метод | 0.10 | - |
| 975 | 433780,32 | 1339312,61 | Аналитический метод | 0.10 | - |
| 976 | 433866,47 | 1339429,39 | Аналитический метод | 0.10 | - |
| 977 | 433959,36 | 1339553,42 | Аналитический метод | 0.10 | - |
| 978 | 434106,63 | 1339750,92 | Аналитический метод | 0.10 | - |
| 979 | 434222,72 | 1339905,47 | Аналитический метод | 0.10 | - |
| 980 | 434312,90 | 1340024,93 | Аналитический метод | 0.10 | - |
| 981 | 434400,82 | 1340142,24 | Аналитический метод | 0.10 | - |
| 982 | 434492,34 | 1340262,80 | Аналитический метод | 0.10 | - |
| 983 | 434674,53 | 1340501,21 | Аналитический метод | 0.10 | - |
| 984 | 434736,21 | 1340581,52 | Аналитический метод | 0.10 | - |

| Обозначение характерных точек границ | Координаты, м | | Метод определения координат характерной точки | Средняя квадратическая погрешность положения характерной точки (Mt), м | Описание обозначения точки на местности (при наличии) |
|--|---------------|------------|---|---|--|
| | X | Y | | | |
| 1 | 2 | 3 | 4 | 5 | 6 |
| 985 | 434796,32 | 1340658,61 | Аналитический метод | 0.10 | - |
| 986 | 434918,10 | 1340817,51 | Аналитический метод | 0.10 | - |
| 987 | 435011,93 | 1340937,69 | Аналитический метод | 0.10 | - |
| 988 | 435044,16 | 1340975,91 | Аналитический метод | 0.10 | - |
| 989 | 435076,92 | 1341015,54 | Аналитический метод | 0.10 | - |
| 990 | 435104,70 | 1341046,43 | Аналитический метод | 0.10 | - |
| 991 | 435112,98 | 1341055,65 | Аналитический метод | 0.10 | - |
| 992 | 435147,43 | 1341090,72 | Аналитический метод | 0.10 | - |
| 993 | 435219,61 | 1341161,67 | Аналитический метод | 0.10 | - |
| 994 | 435325,44 | 1341265,44 | Аналитический метод | 0.10 | - |
| 995 | 435362,68 | 1341301,02 | Аналитический метод | 0.10 | - |
| 996 | 435447,63 | 1341383,49 | Аналитический метод | 0.10 | - |
| 997 | 435452,73 | 1341388,46 | Аналитический метод | 0.10 | - |
| 998 | 435456,87 | 1341384,46 | Аналитический метод | 0.10 | - |
| 999 | 435461,37 | 1341389,14 | Аналитический метод | 0.10 | - |
| 1000 | 435457,45 | 1341392,93 | Аналитический метод | 0.10 | - |
| 1001 | 435462,87 | 1341397,94 | Аналитический метод | 0.10 | - |
| 1002 | 435508,52 | 1341440,08 | Аналитический метод | 0.10 | - |
| 1003 | 435553,42 | 1341473,35 | Аналитический метод | 0.10 | - |
| 1004 | 435591,33 | 1341498,41 | Аналитический метод | 0.10 | - |
| 1005 | 435602,63 | 1341501,77 | Аналитический метод | 0.10 | - |
| 1006 | 435586,48 | 1341539,07 | Аналитический метод | 0.10 | - |
| 1007 | 435586,28 | 1341539,54 | Аналитический метод | 0.10 | - |
| 1008 | 435586,21 | 1341539,92 | Аналитический метод | 0.10 | - |
| 1009 | 435595,18 | 1341551,36 | Аналитический метод | 0.10 | - |
| 1010 | 435589,91 | 1341550,15 | Аналитический метод | 0.10 | - |
| 1011 | 435569,96 | 1341544,22 | Аналитический метод | 0.10 | - |

| Обозначение характерных точек границ | Координаты, м | | Метод определения координат характерной точки | Средняя квадратическая погрешность положения характерной точки (Mt), м | Описание обозначения точки на местности (при наличии) |
|--|---------------|------------|---|---|--|
| | X | Y | | | |
| 1 | 2 | 3 | 4 | 5 | 6 |
| 1012 | 435524,73 | 1341514,32 | Аналитический метод | 0.10 | - |
| 1013 | 435476,59 | 1341478,65 | Аналитический метод | 0.10 | - |
| 1014 | 435453,45 | 1341457,29 | Аналитический метод | 0.10 | - |
| 1015 | 435452,58 | 1341458,13 | Аналитический метод | 0.10 | - |
| 1016 | 435420,45 | 1341426,82 | Аналитический метод | 0.10 | - |
| 1017 | 435384,67 | 1341393,75 | Аналитический метод | 0.10 | - |
| 1018 | 435385,54 | 1341392,91 | Аналитический метод | 0.10 | - |
| 1019 | 435327,85 | 1341336,90 | Аналитический метод | 0.10 | - |
| 1020 | 435290,67 | 1341301,37 | Аналитический метод | 0.10 | - |
| 1021 | 435184,58 | 1341197,35 | Аналитический метод | 0.10 | - |
| 1022 | 435112,07 | 1341126,07 | Аналитический метод | 0.10 | - |
| 1023 | 435076,53 | 1341089,89 | Аналитический метод | 0.10 | - |
| 1024 | 435067,50 | 1341079,84 | Аналитический метод | 0.10 | - |
| 1025 | 435039,05 | 1341048,20 | Аналитический метод | 0.10 | - |
| 1026 | 435005,62 | 1341007,77 | Аналитический метод | 0.10 | - |
| 1027 | 434973,10 | 1340969,20 | Аналитический метод | 0.10 | - |
| 1028 | 434878,55 | 1340848,10 | Аналитический метод | 0.10 | - |
| 1029 | 434756,89 | 1340689,36 | Аналитический метод | 0.10 | - |
| 1030 | 434696,67 | 1340612,12 | Аналитический метод | 0.10 | - |
| 1031 | 434634,84 | 1340531,62 | Аналитический метод | 0.10 | - |
| 1032 | 434452,56 | 1340293,10 | Аналитический метод | 0.10 | - |
| 1033 | 434360,90 | 1340172,35 | Аналитический метод | 0.10 | - |
| 1034 | 434272,89 | 1340054,92 | Аналитический метод | 0.10 | - |
| 1035 | 434182,78 | 1339935,55 | Аналитический метод | 0.10 | - |
| 1036 | 434066,60 | 1339780,88 | Аналитический метод | 0.10 | - |
| 1037 | 433919,28 | 1339583,31 | Аналитический метод | 0.10 | - |
| 1038 | 433826,34 | 1339459,22 | Аналитический метод | 0.10 | - |

| Обозначение характерных точек границ | Координаты, м | | Метод определения координат характерной точки | Средняя квадратическая погрешность положения характерной точки (Mt), м | Описание обозначения точки на местности (при наличии) |
|--|---------------|------------|---|---|--|
| | X | Y | | | |
| 1 | 2 | 3 | 4 | 5 | 6 |
| 1039 | 433740,08 | 1339342,29 | Аналитический метод | 0.10 | - |
| 1040 | 433649,13 | 1339221,30 | Аналитический метод | 0.10 | - |
| 1041 | 433608,37 | 1339166,33 | Аналитический метод | 0.10 | - |
| 1042 | 433560,70 | 1339102,07 | Аналитический метод | 0.10 | - |
| 1043 | 433530,20 | 1339060,97 | Аналитический метод | 0.10 | - |
| 1044 | 433441,36 | 1338941,26 | Аналитический метод | 0.10 | - |
| 1045 | 433321,38 | 1338780,95 | Аналитический метод | 0.10 | - |
| 1046 | 433220,83 | 1338645,28 | Аналитический метод | 0.10 | - |
| 1047 | 433141,95 | 1338540,30 | Аналитический метод | 0.10 | - |
| 1048 | 433109,84 | 1338497,16 | Аналитический метод | 0.10 | - |
| 1049 | 433089,16 | 1338469,11 | Аналитический метод | 0.10 | - |
| 1050 | 433051,79 | 1338418,44 | Аналитический метод | 0.10 | - |
| 1051 | 432995,24 | 1338343,03 | Аналитический метод | 0.10 | - |
| 1052 | 432872,57 | 1338177,48 | Аналитический метод | 0.10 | - |
| 1053 | 432694,81 | 1337937,98 | Аналитический метод | 0.10 | - |
| 1054 | 432667,05 | 1337901,00 | Аналитический метод | 0.10 | - |
| 1055 | 432567,66 | 1337768,61 | Аналитический метод | 0.10 | - |
| 1056 | 432483,44 | 1337655,82 | Аналитический метод | 0.10 | - |
| 1057 | 432480,52 | 1337651,80 | Аналитический метод | 0.10 | - |
| 1058 | 432411,32 | 1337556,74 | Аналитический метод | 0.10 | - |
| 1059 | 432312,31 | 1337424,32 | Аналитический метод | 0.10 | - |
| 1060 | 432285,11 | 1337390,03 | Аналитический метод | 0.10 | - |
| 1061 | 432257,98 | 1337358,18 | Аналитический метод | 0.10 | - |
| 1062 | 432228,10 | 1337324,77 | Аналитический метод | 0.10 | - |
| 1063 | 432219,03 | 1337315,33 | Аналитический метод | 0.10 | - |
| 1064 | 432071,31 | 1337170,44 | Аналитический метод | 0.10 | - |
| 1065 | 432068,74 | 1337168,05 | Аналитический метод | 0.10 | - |

| Обозначение характерных точек границ | Координаты, м | | Метод определения координат характерной точки | Средняя квадратическая погрешность положения характерной точки (Mt), м | Описание обозначения точки на местности (при наличии) |
|--|---------------|------------|---|---|--|
| | X | Y | | | |
| 1 | 2 | 3 | 4 | 5 | 6 |
| 1066 | 431842,55 | 1336958,23 | Аналитический метод | 0.10 | - |
| 1067 | 431801,47 | 1336920,73 | Аналитический метод | 0.10 | - |
| 1068 | 431697,39 | 1336823,83 | Аналитический метод | 0.10 | - |
| 1069 | 431577,01 | 1336713,04 | Аналитический метод | 0.10 | - |
| 1070 | 431510,57 | 1336651,54 | Аналитический метод | 0.10 | - |
| 1071 | 431381,14 | 1336534,46 | Аналитический метод | 0.10 | - |
| 1072 | 431307,83 | 1336470,78 | Аналитический метод | 0.10 | - |
| 1073 | 431233,57 | 1336408,04 | Аналитический метод | 0.10 | - |
| 1074 | 431215,52 | 1336392,68 | Аналитический метод | 0.10 | - |
| 1075 | 431181,00 | 1336364,05 | Аналитический метод | 0.10 | - |
| 1076 | 431135,43 | 1336324,52 | Аналитический метод | 0.10 | - |
| 1077 | 431139,21 | 1336319,35 | Аналитический метод | 0.10 | - |
| 1078 | 431133,15 | 1336314,83 | Аналитический метод | 0.10 | - |
| 1079 | 431134,72 | 1336310,68 | Аналитический метод | 0.10 | - |
| 1080 | 431116,08 | 1336294,48 | Аналитический метод | 0.10 | - |
| 1081 | 431098,96 | 1336278,95 | Аналитический метод | 0.10 | - |
| 1082 | 431092,78 | 1336273,32 | Аналитический метод | 0.10 | - |
| 1083 | 431086,59 | 1336267,68 | Аналитический метод | 0.10 | - |
| 1084 | 431064,64 | 1336247,71 | Аналитический метод | 0.10 | - |
| 1085 | 431058,07 | 1336241,65 | Аналитический метод | 0.10 | - |
| 1086 | 431057,03 | 1336240,78 | Аналитический метод | 0.10 | - |
| 1087 | 431054,82 | 1336238,73 | Аналитический метод | 0.10 | - |
| 1088 | 431037,20 | 1336224,30 | Аналитический метод | 0.10 | - |
| 1089 | 431032,30 | 1336220,44 | Аналитический метод | 0.10 | - |
| 1090 | 431027,99 | 1336216,85 | Аналитический метод | 0.10 | - |
| 1091 | 431020,45 | 1336210,26 | Аналитический метод | 0.10 | - |
| 1092 | 430985,20 | 1336181,12 | Аналитический метод | 0.10 | - |

| Обозначение характерных точек границ | Координаты, м | | Метод определения координат характерной точки | Средняя квадратическая погрешность положения характерной точки (Mt), м | Описание обозначения точки на местности (при наличии) |
|--|---------------|------------|---|---|--|
| | X | Y | | | |
| 1 | 2 | 3 | 4 | 5 | 6 |
| 1093 | 430981,46 | 1336177,89 | Аналитический метод | 0.10 | - |
| 1094 | 430966,52 | 1336165,07 | Аналитический метод | 0.10 | - |
| 1095 | 430964,73 | 1336163,63 | Аналитический метод | 0.10 | - |
| 1096 | 430958,38 | 1336158,44 | Аналитический метод | 0.10 | - |
| 1097 | 430948,66 | 1336149,88 | Аналитический метод | 0.10 | - |
| 1098 | 430922,33 | 1336126,11 | Аналитический метод | 0.10 | - |
| 1099 | 430911,41 | 1336115,54 | Аналитический метод | 0.10 | - |
| 1100 | 430855,28 | 1336073,85 | Аналитический метод | 0.10 | - |
| 1101 | 430860,50 | 1336066,82 | Аналитический метод | 0.10 | - |
| 1102 | 430844,91 | 1336054,02 | Аналитический метод | 0.10 | - |
| 1103 | 430841,01 | 1336050,91 | Аналитический метод | 0.10 | - |
| 1104 | 430814,40 | 1336029,03 | Аналитический метод | 0.10 | - |
| 1105 | 430813,55 | 1336028,33 | Аналитический метод | 0.10 | - |
| 1106 | 430811,62 | 1336030,88 | Аналитический метод | 0.10 | - |
| 1107 | 430755,78 | 1335991,76 | Аналитический метод | 0.10 | - |
| 1108 | 430723,10 | 1335964,56 | Аналитический метод | 0.10 | - |
| 1109 | 430689,96 | 1335937,80 | Аналитический метод | 0.10 | - |
| 1110 | 430684,57 | 1335945,05 | Аналитический метод | 0.10 | - |
| 1111 | 430576,40 | 1335855,91 | Аналитический метод | 0.10 | - |
| 1112 | 430530,33 | 1335816,10 | Аналитический метод | 0.10 | - |
| 1113 | 430406,38 | 1335713,87 | Аналитический метод | 0.10 | - |
| 1114 | 430395,33 | 1335704,78 | Аналитический метод | 0.10 | - |
| 1115 | 430319,76 | 1335641,65 | Аналитический метод | 0.10 | - |
| 1116 | 430261,02 | 1335592,37 | Аналитический метод | 0.10 | - |
| 1117 | 430226,88 | 1335563,74 | Аналитический метод | 0.10 | - |
| 1118 | 430141,98 | 1335494,21 | Аналитический метод | 0.10 | - |
| 1119 | 430146,20 | 1335488,94 | Аналитический метод | 0.10 | - |

| Обозначение характерных точек границ | Координаты, м | | Метод определения координат характерной точки | Средняя квадратическая погрешность положения характерной точки (Mt), м | Описание обозначения точки на местности (при наличии) |
|--|---------------|------------|---|---|--|
| | X | Y | | | |
| 1 | 2 | 3 | 4 | 5 | 6 |
| 1120 | 430124,78 | 1335471,04 | Аналитический метод | 0.10 | - |
| 1121 | 430120,34 | 1335475,87 | Аналитический метод | 0.10 | - |
| 1122 | 429984,40 | 1335362,84 | Аналитический метод | 0.10 | - |
| 1123 | 429852,26 | 1335252,73 | Аналитический метод | 0.10 | - |
| 1124 | 429639,78 | 1335075,01 | Аналитический метод | 0.10 | - |
| 1125 | 429595,84 | 1335038,32 | Аналитический метод | 0.10 | - |
| 1126 | 429532,57 | 1334985,68 | Аналитический метод | 0.10 | - |
| 1127 | 429481,88 | 1334943,63 | Аналитический метод | 0.10 | - |
| 1128 | 429467,82 | 1334931,79 | Аналитический метод | 0.10 | - |
| 1129 | 429413,36 | 1334885,93 | Аналитический метод | 0.10 | - |
| 1130 | 429396,74 | 1334872,19 | Аналитический метод | 0.10 | - |
| 1131 | 429379,61 | 1334858,03 | Аналитический метод | 0.10 | - |
| 1132 | 429375,90 | 1334854,98 | Аналитический метод | 0.10 | - |
| 1133 | 429355,45 | 1334838,08 | Аналитический метод | 0.10 | - |
| 1134 | 429322,64 | 1334811,00 | Аналитический метод | 0.10 | - |
| 1135 | 429253,35 | 1334753,30 | Аналитический метод | 0.10 | - |
| 1136 | 429137,46 | 1334658,07 | Аналитический метод | 0.10 | - |
| 1137 | 429100,87 | 1334629,03 | Аналитический метод | 0.10 | - |
| 1138 | 429075,39 | 1334610,26 | Аналитический метод | 0.10 | - |
| 1139 | 429059,96 | 1334599,55 | Аналитический метод | 0.10 | - |
| 1140 | 429039,50 | 1334585,94 | Аналитический метод | 0.10 | - |
| 1141 | 429007,11 | 1334565,23 | Аналитический метод | 0.10 | - |
| 1142 | 428951,84 | 1334532,57 | Аналитический метод | 0.10 | - |
| 1143 | 428921,61 | 1334514,91 | Аналитический метод | 0.10 | - |
| 1144 | 428874,92 | 1334488,68 | Аналитический метод | 0.10 | - |
| 1145 | 428785,36 | 1334438,76 | Аналитический метод | 0.10 | - |
| 1146 | 428645,61 | 1334361,70 | Аналитический метод | 0.10 | - |

| Обозначение характерных точек границ | Координаты, м | | Метод определения координат характерной точки | Средняя квадратическая погрешность положения характерной точки (Mt), м | Описание обозначения точки на местности (при наличии) |
|--|---------------|------------|---|---|--|
| | X | Y | | | |
| 1 | 2 | 3 | 4 | 5 | 6 |
| 1147 | 428638,40 | 1334357,80 | Аналитический метод | 0.10 | - |
| 1148 | 428633,55 | 1334355,18 | Аналитический метод | 0.10 | - |
| 1149 | 428601,51 | 1334337,48 | Аналитический метод | 0.10 | - |
| 1150 | 428568,09 | 1334318,55 | Аналитический метод | 0.10 | - |
| 1151 | 428517,55 | 1334289,72 | Аналитический метод | 0.10 | - |
| 1152 | 428417,72 | 1334231,29 | Аналитический метод | 0.10 | - |
| 1153 | 428117,26 | 1334056,56 | Аналитический метод | 0.10 | - |
| 1154 | 428086,06 | 1334035,26 | Аналитический метод | 0.10 | - |
| 1155 | 428051,64 | 1334009,30 | Аналитический метод | 0.10 | - |
| 1156 | 428018,33 | 1333983,12 | Аналитический метод | 0.10 | - |
| 1157 | 427985,33 | 1333956,79 | Аналитический метод | 0.10 | - |
| 1158 | 427967,24 | 1333942,34 | Аналитический метод | 0.10 | - |
| 1159 | 427947,84 | 1333926,84 | Аналитический метод | 0.10 | - |
| 1160 | 427946,55 | 1333925,82 | Аналитический метод | 0.10 | - |
| 1161 | 427969,19 | 1333909,87 | Аналитический метод | 0.10 | - |
| 1162 | 427986,07 | 1333898,70 | Аналитический метод | 0.10 | - |
| 1163 | 427988,18 | 1333897,30 | Аналитический метод | 0.10 | - |
| 832 | 427989,71 | 1333896,30 | Аналитический метод | 0.10 | - |
| | | | | | |
| 1164 | 438681,29 | 1344592,90 | Аналитический метод | 0.10 | - |
| 1165 | 438700,67 | 1344605,73 | Аналитический метод | 0.10 | - |
| 1166 | 438710,68 | 1344611,06 | Аналитический метод | 0.10 | - |
| 1167 | 438718,51 | 1344614,81 | Аналитический метод | 0.10 | - |
| 1168 | 438727,20 | 1344618,97 | Аналитический метод | 0.10 | - |
| 1169 | 438762,99 | 1344631,91 | Аналитический метод | 0.10 | - |
| 1170 | 438769,10 | 1344633,26 | Аналитический метод | 0.10 | - |
| 1171 | 438765,46 | 1344635,54 | Аналитический метод | 0.10 | - |

| Обозначение характерных точек границ | Координаты, м | | Метод определения координат характерной точки | Средняя квадратическая погрешность положения характерной точки (Mt), м | Описание обозначения точки на местности (при наличии) |
|--|---------------|------------|---|---|--|
| | X | Y | | | |
| 1 | 2 | 3 | 4 | 5 | 6 |
| 1172 | 438762,20 | 1344640,87 | Аналитический метод | 0.10 | - |
| 1173 | 438761,09 | 1344649,96 | Аналитический метод | 0.10 | - |
| 1174 | 438761,07 | 1344650,16 | Аналитический метод | 0.10 | - |
| 1175 | 438740,48 | 1344645,83 | Аналитический метод | 0.10 | - |
| 1176 | 438710,41 | 1344637,78 | Аналитический метод | 0.10 | - |
| 1177 | 438711,98 | 1344623,58 | Аналитический метод | 0.10 | - |
| 1178 | 438705,29 | 1344632,05 | Аналитический метод | 0.10 | - |
| 1179 | 438702,56 | 1344634,50 | Аналитический метод | 0.10 | - |
| 1180 | 438691,96 | 1344644,04 | Аналитический метод | 0.10 | - |
| 1181 | 438682,39 | 1344652,65 | Аналитический метод | 0.10 | - |
| 1182 | 438675,06 | 1344648,74 | Аналитический метод | 0.10 | - |
| 1183 | 438652,89 | 1344634,06 | Аналитический метод | 0.10 | - |
| 1184 | 438642,62 | 1344626,68 | Аналитический метод | 0.10 | - |
| 1185 | 438663,89 | 1344608,30 | Аналитический метод | 0.10 | - |
| 1186 | 438667,45 | 1344605,15 | Аналитический метод | 0.10 | - |
| 1164 | 438681,29 | 1344592,90 | Аналитический метод | 0.10 | - |
| | | | | | |
| 1187 | 439221,14 | 1344705,98 | Аналитический метод | 0.10 | - |
| 1188 | 439239,93 | 1344708,54 | Аналитический метод | 0.10 | - |
| 1189 | 439259,88 | 1344709,14 | Аналитический метод | 0.10 | - |
| 1190 | 439288,32 | 1344709,98 | Аналитический метод | 0.10 | - |
| 1191 | 439415,71 | 1344728,74 | Аналитический метод | 0.10 | - |
| 1192 | 439456,91 | 1344737,32 | Аналитический метод | 0.10 | - |
| 1193 | 439468,80 | 1344740,61 | Аналитический метод | 0.10 | - |
| 1194 | 439500,00 | 1344749,99 | Аналитический метод | 0.10 | - |
| 1195 | 439546,23 | 1344765,78 | Аналитический метод | 0.10 | - |
| 1196 | 439593,29 | 1344783,09 | Аналитический метод | 0.10 | - |

| Обозначение характерных точек границ | Координаты, м | | Метод определения координат характерной точки | Средняя квадратическая погрешность положения характерной точки (Mt), м | Описание обозначения точки на местности (при наличии) |
|--|---------------|------------|---|---|--|
| | X | Y | | | |
| 1 | 2 | 3 | 4 | 5 | 6 |
| 1197 | 439595,13 | 1344783,08 | Аналитический метод | 0.10 | - |
| 1198 | 439595,15 | 1344783,77 | Аналитический метод | 0.10 | - |
| 1199 | 439682,84 | 1344816,70 | Аналитический метод | 0.10 | - |
| 1200 | 439734,07 | 1344834,85 | Аналитический метод | 0.10 | - |
| 1201 | 439805,88 | 1344862,19 | Аналитический метод | 0.10 | - |
| 1202 | 439884,72 | 1344891,07 | Аналитический метод | 0.10 | - |
| 1203 | 439971,99 | 1344920,14 | Аналитический метод | 0.10 | - |
| 1204 | 440126,87 | 1344979,13 | Аналитический метод | 0.10 | - |
| 1205 | 440250,83 | 1345026,28 | Аналитический метод | 0.10 | - |
| 1206 | 440308,85 | 1345047,84 | Аналитический метод | 0.10 | - |
| 1207 | 440327,77 | 1345055,38 | Аналитический метод | 0.10 | - |
| 1208 | 440368,83 | 1345071,74 | Аналитический метод | 0.10 | - |
| 1209 | 440496,18 | 1345119,40 | Аналитический метод | 0.10 | - |
| 1210 | 440581,05 | 1345153,18 | Аналитический метод | 0.10 | - |
| 1211 | 440645,40 | 1345179,62 | Аналитический метод | 0.10 | - |
| 1212 | 440722,59 | 1345213,23 | Аналитический метод | 0.10 | - |
| 1213 | 440844,92 | 1345265,52 | Аналитический метод | 0.10 | - |
| 1214 | 440987,16 | 1345327,56 | Аналитический метод | 0.10 | - |
| 1215 | 441118,41 | 1345382,37 | Аналитический метод | 0.10 | - |
| 1216 | 441221,27 | 1345425,96 | Аналитический метод | 0.10 | - |
| 1217 | 441297,84 | 1345458,35 | Аналитический метод | 0.10 | - |
| 1218 | 441353,55 | 1345488,57 | Аналитический метод | 0.10 | - |
| 1219 | 441408,86 | 1345526,56 | Аналитический метод | 0.10 | - |
| 1220 | 441452,94 | 1345562,72 | Аналитический метод | 0.10 | - |
| 1221 | 441514,72 | 1345614,71 | Аналитический метод | 0.10 | - |
| 1222 | 441633,53 | 1345713,60 | Аналитический метод | 0.10 | - |
| 1223 | 441719,09 | 1345785,98 | Аналитический метод | 0.10 | - |

| Обозначение характерных точек границ | Координаты, м | | Метод определения координат характерной точки | Средняя квадратическая погрешность положения характерной точки (Mt), м | Описание обозначения точки на местности (при наличии) |
|--|---------------|------------|---|---|--|
| | X | Y | | | |
| 1 | 2 | 3 | 4 | 5 | 6 |
| 1224 | 441781,98 | 1345839,17 | Аналитический метод | 0.10 | - |
| 1225 | 441836,40 | 1345886,10 | Аналитический метод | 0.10 | - |
| 1226 | 441901,75 | 1345940,23 | Аналитический метод | 0.10 | - |
| 1227 | 441977,23 | 1346004,05 | Аналитический метод | 0.10 | - |
| 1228 | 442033,70 | 1346052,58 | Аналитический метод | 0.10 | - |
| 1229 | 442087,92 | 1346100,83 | Аналитический метод | 0.10 | - |
| 1230 | 442182,27 | 1346183,02 | Аналитический метод | 0.10 | - |
| 1231 | 442224,71 | 1346222,47 | Аналитический метод | 0.10 | - |
| 1232 | 442290,47 | 1346278,72 | Аналитический метод | 0.10 | - |
| 1233 | 442398,13 | 1346374,46 | Аналитический метод | 0.10 | - |
| 1234 | 442522,02 | 1346483,38 | Аналитический метод | 0.10 | - |
| 1235 | 442618,31 | 1346567,24 | Аналитический метод | 0.10 | - |
| 1236 | 442719,08 | 1346657,03 | Аналитический метод | 0.10 | - |
| 1237 | 442818,90 | 1346741,62 | Аналитический метод | 0.10 | - |
| 1238 | 442862,59 | 1346779,26 | Аналитический метод | 0.10 | - |
| 1239 | 442915,00 | 1346819,27 | Аналитический метод | 0.10 | - |
| 1240 | 442954,11 | 1346844,05 | Аналитический метод | 0.10 | - |
| 1241 | 442979,97 | 1346858,94 | Аналитический метод | 0.10 | - |
| 1242 | 443047,63 | 1346893,66 | Аналитический метод | 0.10 | - |
| 1243 | 443075,11 | 1346905,65 | Аналитический метод | 0.10 | - |
| 1244 | 443103,44 | 1346915,89 | Аналитический метод | 0.10 | - |
| 1245 | 443128,12 | 1346923,95 | Аналитический метод | 0.10 | - |
| 1246 | 443155,91 | 1346934,98 | Аналитический метод | 0.10 | - |
| 1247 | 443171,78 | 1346939,99 | Аналитический метод | 0.10 | - |
| 1248 | 443185,87 | 1346943,40 | Аналитический метод | 0.10 | - |
| 1249 | 443185,14 | 1346944,20 | Аналитический метод | 0.10 | - |
| 1250 | 443182,47 | 1346947,19 | Аналитический метод | 0.10 | - |

| Обозначение характерных точек границ | Координаты, м | | Метод определения координат характерной точки | Средняя квадратическая погрешность положения характерной точки (Mt), м | Описание обозначения точки на местности (при наличии) |
|--|---------------|------------|---|---|--|
| | X | Y | | | |
| 1 | 2 | 3 | 4 | 5 | 6 |
| 1251 | 443171,53 | 1346959,46 | Аналитический метод | 0.10 | - |
| 1252 | 443167,43 | 1346964,07 | Аналитический метод | 0.10 | - |
| 1253 | 443160,61 | 1346971,73 | Аналитический метод | 0.10 | - |
| 1254 | 442961,97 | 1346861,83 | Аналитический метод | 0.10 | - |
| 1255 | 442892,82 | 1346823,57 | Аналитический метод | 0.10 | - |
| 1256 | 442873,88 | 1346806,17 | Аналитический метод | 0.10 | - |
| 1257 | 442773,24 | 1346719,40 | Аналитический метод | 0.10 | - |
| 1258 | 442756,07 | 1346753,92 | Аналитический метод | 0.10 | - |
| 1259 | 442686,28 | 1346694,77 | Аналитический метод | 0.10 | - |
| 1260 | 442585,47 | 1346604,95 | Аналитический метод | 0.10 | - |
| 1261 | 442489,09 | 1346521,01 | Аналитический метод | 0.10 | - |
| 1262 | 442365,01 | 1346411,92 | Аналитический метод | 0.10 | - |
| 1263 | 442257,70 | 1346316,49 | Аналитический метод | 0.10 | - |
| 1264 | 442191,42 | 1346259,79 | Аналитический метод | 0.10 | - |
| 1265 | 442148,82 | 1346220,19 | Аналитический метод | 0.10 | - |
| 1266 | 442054,88 | 1346138,36 | Аналитический метод | 0.10 | - |
| 1267 | 442000,83 | 1346090,26 | Аналитический метод | 0.10 | - |
| 1268 | 441944,64 | 1346041,97 | Аналитический метод | 0.10 | - |
| 1269 | 441869,86 | 1345978,74 | Аналитический метод | 0.10 | - |
| 1270 | 441804,12 | 1345924,29 | Аналитический метод | 0.10 | - |
| 1271 | 441749,69 | 1345877,35 | Аналитический метод | 0.10 | - |
| 1272 | 441686,80 | 1345824,16 | Аналитический метод | 0.10 | - |
| 1273 | 441601,24 | 1345751,78 | Аналитический метод | 0.10 | - |
| 1274 | 441482,63 | 1345653,05 | Аналитический метод | 0.10 | - |
| 1275 | 441421,23 | 1345601,38 | Аналитический метод | 0.10 | - |
| 1276 | 441378,76 | 1345566,54 | Аналитический метод | 0.10 | - |
| 1277 | 441327,42 | 1345531,28 | Аналитический метод | 0.10 | - |

| Обозначение характерных точек границ | Координаты, м | | Метод определения координат характерной точки | Средняя квадратическая погрешность положения характерной точки (Mt), м | Описание обозначения точки на местности (при наличии) |
|--|---------------|------------|---|---|--|
| | X | Y | | | |
| 1 | 2 | 3 | 4 | 5 | 6 |
| 1278 | 441276,14 | 1345503,46 | Аналитический метод | 0.10 | - |
| 1279 | 441201,78 | 1345472,00 | Аналитический метод | 0.10 | - |
| 1280 | 441098,90 | 1345428,41 | Аналитический метод | 0.10 | - |
| 1281 | 440967,53 | 1345373,55 | Аналитический метод | 0.10 | - |
| 1282 | 440824,93 | 1345311,35 | Аналитический метод | 0.10 | - |
| 1283 | 440702,78 | 1345259,14 | Аналитический метод | 0.10 | - |
| 1284 | 440626,07 | 1345225,74 | Аналитический метод | 0.10 | - |
| 1285 | 440562,56 | 1345199,64 | Аналитический метод | 0.10 | - |
| 1286 | 440478,14 | 1345166,04 | Аналитический метод | 0.10 | - |
| 1287 | 440350,81 | 1345118,38 | Аналитический метод | 0.10 | - |
| 1288 | 440309,26 | 1345101,83 | Аналитический метод | 0.10 | - |
| 1289 | 440291,03 | 1345094,56 | Аналитический метод | 0.10 | - |
| 1290 | 440233,23 | 1345073,08 | Аналитический метод | 0.10 | - |
| 1291 | 440109,08 | 1345025,86 | Аналитический метод | 0.10 | - |
| 1292 | 439955,11 | 1344967,22 | Аналитический метод | 0.10 | - |
| 1293 | 439868,22 | 1344938,27 | Аналитический метод | 0.10 | - |
| 1294 | 439788,39 | 1344909,03 | Аналитический метод | 0.10 | - |
| 1295 | 439716,80 | 1344881,78 | Аналитический метод | 0.10 | - |
| 1296 | 439665,70 | 1344863,67 | Аналитический метод | 0.10 | - |
| 1297 | 439577,99 | 1344830,74 | Аналитический метод | 0.10 | - |
| 1298 | 439529,51 | 1344812,91 | Аналитический метод | 0.10 | - |
| 1299 | 439484,59 | 1344797,57 | Аналитический метод | 0.10 | - |
| 1300 | 439454,98 | 1344788,66 | Аналитический метод | 0.10 | - |
| 1301 | 439445,13 | 1344785,94 | Аналитический метод | 0.10 | - |
| 1302 | 439407,02 | 1344778,00 | Аналитический метод | 0.10 | - |
| 1303 | 439283,92 | 1344759,87 | Аналитический метод | 0.10 | - |
| 1304 | 439258,39 | 1344759,12 | Аналитический метод | 0.10 | - |

| Обозначение характерных точек границ | Координаты, м | | Метод определения координат характерной точки | Средняя квадратическая погрешность положения характерной точки (Mt), м | Описание обозначения точки на местности (при наличии) |
|--|---------------|------------|---|---|--|
| | X | Y | | | |
| 1 | 2 | 3 | 4 | 5 | 6 |
| 1305 | 439235,80 | 1344758,44 | Аналитический метод | 0.10 | - |
| 1306 | 439217,84 | 1344756,00 | Аналитический метод | 0.10 | - |
| 1307 | 439220,52 | 1344726,37 | Аналитический метод | 0.10 | - |
| 1187 | 439221,14 | 1344705,98 | Аналитический метод | 0.10 | - |
| | | | | | |
| 1308 | 443193,93 | 1346947,62 | Аналитический метод | 0.10 | - |
| 1309 | 443197,00 | 1346947,95 | Аналитический метод | 0.10 | - |
| 1310 | 443211,69 | 1346951,17 | Аналитический метод | 0.10 | - |
| 1311 | 443239,91 | 1346957,32 | Аналитический метод | 0.10 | - |
| 1312 | 443277,03 | 1346964,41 | Аналитический метод | 0.10 | - |
| 1313 | 443325,21 | 1346968,13 | Аналитический метод | 0.10 | - |
| 1314 | 443353,57 | 1346969,17 | Аналитический метод | 0.10 | - |
| 1315 | 443392,67 | 1346969,17 | Аналитический метод | 0.10 | - |
| 1316 | 443421,68 | 1346968,39 | Аналитический метод | 0.10 | - |
| 1317 | 443592,53 | 1346957,03 | Аналитический метод | 0.10 | - |
| 1318 | 443615,73 | 1346954,94 | Аналитический метод | 0.10 | - |
| 1319 | 443662,93 | 1346953,75 | Аналитический метод | 0.10 | - |
| 1320 | 443682,90 | 1346954,33 | Аналитический метод | 0.10 | - |
| 1321 | 443690,70 | 1346950,63 | Аналитический метод | 0.10 | - |
| 1322 | 443705,50 | 1346943,59 | Аналитический метод | 0.10 | - |
| 1323 | 443715,00 | 1346949,68 | Аналитический метод | 0.10 | - |
| 1324 | 443794,96 | 1346959,21 | Аналитический метод | 0.10 | - |
| 1325 | 443798,39 | 1346971,66 | Аналитический метод | 0.10 | - |
| 1326 | 443814,11 | 1346977,44 | Аналитический метод | 0.10 | - |
| 1327 | 443827,38 | 1346982,33 | Аналитический метод | 0.10 | - |
| 1328 | 443882,28 | 1347003,74 | Аналитический метод | 0.10 | - |
| 1329 | 443950,12 | 1347031,48 | Аналитический метод | 0.10 | - |

| Обозначение характерных точек границ | Координаты, м | | Метод определения координат характерной точки | Средняя квадратическая погрешность положения характерной точки (Mt), м | Описание обозначения точки на местности (при наличии) |
|--|---------------|------------|---|---|--|
| | X | Y | | | |
| 1 | 2 | 3 | 4 | 5 | 6 |
| 1330 | 443981,32 | 1347044,62 | Аналитический метод | 0.10 | - |
| 1331 | 444007,67 | 1347055,71 | Аналитический метод | 0.10 | - |
| 1332 | 444012,09 | 1347057,24 | Аналитический метод | 0.10 | - |
| 1333 | 444024,47 | 1347061,56 | Аналитический метод | 0.10 | - |
| 1334 | 443996,05 | 1347083,59 | Аналитический метод | 0.10 | - |
| 1335 | 443967,10 | 1347092,88 | Аналитический метод | 0.10 | - |
| 1336 | 443961,92 | 1347090,70 | Аналитический метод | 0.10 | - |
| 1337 | 443930,71 | 1347077,56 | Аналитический метод | 0.10 | - |
| 1338 | 443863,76 | 1347050,18 | Аналитический метод | 0.10 | - |
| 1339 | 443810,09 | 1347029,25 | Аналитический метод | 0.10 | - |
| 1340 | 443796,82 | 1347024,36 | Аналитический метод | 0.10 | - |
| 1341 | 443757,01 | 1347009,72 | Аналитический метод | 0.10 | - |
| 1342 | 443755,68 | 1347004,88 | Аналитический метод | 0.10 | - |
| 1343 | 443705,58 | 1346998,91 | Аналитический метод | 0.10 | - |
| 1344 | 443693,47 | 1347004,66 | Аналитический метод | 0.10 | - |
| 1345 | 443662,74 | 1347003,77 | Аналитический метод | 0.10 | - |
| 1346 | 443618,70 | 1347004,88 | Аналитический метод | 0.10 | - |
| 1347 | 443596,43 | 1347006,88 | Аналитический метод | 0.10 | - |
| 1348 | 443424,01 | 1347018,35 | Аналитический метод | 0.10 | - |
| 1349 | 443393,34 | 1347019,17 | Аналитический метод | 0.10 | - |
| 1350 | 443352,65 | 1347019,17 | Аналитический метод | 0.10 | - |
| 1351 | 443330,85 | 1347018,37 | Аналитический метод | 0.10 | - |
| 1308 | 443193,93 | 1346947,62 | Аналитический метод | 0.10 | - |
| | | | | | |
| 1352 | 444409,60 | 1347049,21 | Аналитический метод | 0.10 | - |
| 1353 | 444398,25 | 1347063,88 | Аналитический метод | 0.10 | - |
| 1354 | 444385,58 | 1347080,26 | Аналитический метод | 0.10 | - |

| Обозначение характерных точек границ | Координаты, м | | Метод определения координат характерной точки | Средняя квадратическая погрешность положения характерной точки (Mt), м | Описание обозначения точки на местности (при наличии) |
|--|---------------|------------|---|---|--|
| | X | Y | | | |
| 1 | 2 | 3 | 4 | 5 | 6 |
| 1355 | 444385,00 | 1347081,00 | Аналитический метод | 0.10 | - |
| 1356 | 444381,82 | 1347085,11 | Аналитический метод | 0.10 | - |
| 1357 | 444376,38 | 1347092,14 | Аналитический метод | 0.10 | - |
| 1358 | 444365,34 | 1347089,22 | Аналитический метод | 0.10 | - |
| 1359 | 444363,45 | 1347088,74 | Аналитический метод | 0.10 | - |
| 1360 | 444380,83 | 1347084,25 | Аналитический метод | 0.10 | - |
| 1361 | 444384,01 | 1347080,13 | Аналитический метод | 0.10 | - |
| 1362 | 444385,53 | 1347071,76 | Аналитический метод | 0.10 | - |
| 1363 | 444387,54 | 1347063,76 | Аналитический метод | 0.10 | - |
| 1364 | 444390,74 | 1347054,13 | Аналитический метод | 0.10 | - |
| 1365 | 444394,76 | 1347047,32 | Аналитический метод | 0.10 | - |
| 1366 | 444396,08 | 1347045,63 | Аналитический метод | 0.10 | - |
| 1352 | 444409,60 | 1347049,21 | Аналитический метод | 0.10 | - |
| | | | | | |
| 1367 | 445025,81 | 1347230,27 | Аналитический метод | 0.10 | - |
| 1368 | 445015,48 | 1347257,57 | Аналитический метод | 0.10 | - |
| 1369 | 445019,54 | 1347259,46 | Аналитический метод | 0.10 | - |
| 1370 | 445018,95 | 1347259,34 | Аналитический метод | 0.10 | - |
| 1371 | 445014,66 | 1347258,24 | Аналитический метод | 0.10 | - |
| 1372 | 445011,76 | 1347250,60 | Аналитический метод | 0.10 | - |
| 1373 | 445005,67 | 1347246,94 | Аналитический метод | 0.10 | - |
| 1374 | 444996,74 | 1347236,79 | Аналитический метод | 0.10 | - |
| 1375 | 444991,45 | 1347229,47 | Аналитический метод | 0.10 | - |
| 1376 | 444984,55 | 1347228,65 | Аналитический метод | 0.10 | - |
| 1377 | 444976,01 | 1347234,75 | Аналитический метод | 0.10 | - |
| 1378 | 444963,83 | 1347235,98 | Аналитический метод | 0.10 | - |
| 1379 | 444955,30 | 1347232,31 | Аналитический метод | 0.10 | - |

| Обозначение характерных точек границ | Координаты, м | | Метод определения координат характерной точки | Средняя квадратическая погрешность положения характерной точки (Mt), м | Описание обозначения точки на местности (при наличии) |
|--|---------------|------------|---|---|--|
| | X | Y | | | |
| 1 | 2 | 3 | 4 | 5 | 6 |
| 1380 | 444953,67 | 1347226,63 | Аналитический метод | 0.10 | - |
| 1381 | 444956,12 | 1347220,95 | Аналитический метод | 0.10 | - |
| 1382 | 444954,08 | 1347217,28 | Аналитический метод | 0.10 | - |
| 1383 | 444946,77 | 1347216,07 | Аналитический метод | 0.10 | - |
| 1384 | 444934,18 | 1347214,84 | Аналитический метод | 0.10 | - |
| 1385 | 444921,59 | 1347206,32 | Аналитический метод | 0.10 | - |
| 1386 | 444904,94 | 1347194,14 | Аналитический метод | 0.10 | - |
| 1387 | 444893,92 | 1347186,43 | Аналитический метод | 0.10 | - |
| 1388 | 444887,02 | 1347179,94 | Аналитический метод | 0.10 | - |
| 1389 | 444874,83 | 1347175,46 | Аналитический метод | 0.10 | - |
| 1390 | 444866,70 | 1347168,15 | Аналитический метод | 0.10 | - |
| 1391 | 444865,66 | 1347167,43 | Аналитический метод | 0.10 | - |
| 1392 | 444956,79 | 1347191,78 | Аналитический метод | 0.10 | - |
| 1393 | 444971,98 | 1347195,68 | Аналитический метод | 0.10 | - |
| 1394 | 444972,18 | 1347195,81 | Аналитический метод | 0.10 | - |
| 1395 | 444975,20 | 1347197,74 | Аналитический метод | 0.10 | - |
| 1396 | 445019,30 | 1347226,08 | Аналитический метод | 0.10 | - |
| 1367 | 445025,81 | 1347230,27 | Аналитический метод | 0.10 | - |
| | | | | | |
| 1397 | 445114,79 | 1347288,50 | Аналитический метод | 0.10 | - |
| 1398 | 445093,26 | 1347280,22 | Аналитический метод | 0.10 | - |
| 1399 | 445064,92 | 1347271,21 | Аналитический метод | 0.10 | - |
| 1400 | 445041,63 | 1347263,99 | Аналитический метод | 0.10 | - |
| 1401 | 445039,65 | 1347263,59 | Аналитический метод | 0.10 | - |
| 1402 | 445040,63 | 1347261,81 | Аналитический метод | 0.10 | - |
| 1403 | 445047,30 | 1347251,26 | Аналитический метод | 0.10 | - |
| 1404 | 445049,66 | 1347245,60 | Аналитический метод | 0.10 | - |

| Обозначение характерных точек границ | Координаты, м | | Метод определения координат характерной точки | Средняя квадратическая погрешность положения характерной точки (Mt), м | Описание обозначения точки на местности (при наличии) |
|--|---------------|------------|---|---|--|
| | X | Y | | | |
| 1 | 2 | 3 | 4 | 5 | 6 |
| 1405 | 445084,00 | 1347267,67 | Аналитический метод | 0.10 | - |
| 1406 | 445084,08 | 1347267,52 | Аналитический метод | 0.10 | - |
| 1407 | 445088,77 | 1347269,43 | Аналитический метод | 0.10 | - |
| 1408 | 445088,68 | 1347269,61 | Аналитический метод | 0.10 | - |
| 1409 | 445084,13 | 1347267,76 | Аналитический метод | 0.10 | - |
| 1397 | 445114,79 | 1347288,50 | Аналитический метод | 0.10 | - |
| | | | | | |
| 1410 | 445380,33 | 1347441,60 | Аналитический метод | 0.10 | - |
| 1411 | 445393,80 | 1347443,71 | Аналитический метод | 0.10 | - |
| 1412 | 445517,42 | 1347460,91 | Аналитический метод | 0.10 | - |
| 1413 | 445616,71 | 1347475,80 | Аналитический метод | 0.10 | - |
| 1414 | 445767,14 | 1347499,72 | Аналитический метод | 0.10 | - |
| 1415 | 445868,97 | 1347514,90 | Аналитический метод | 0.10 | - |
| 1416 | 445936,98 | 1347525,78 | Аналитический метод | 0.10 | - |
| 1417 | 445976,34 | 1347535,05 | Аналитический метод | 0.10 | - |
| 1418 | 445998,49 | 1347538,16 | Аналитический метод | 0.10 | - |
| 1419 | 446026,06 | 1347539,13 | Аналитический метод | 0.10 | - |
| 1420 | 446071,05 | 1347545,58 | Аналитический метод | 0.10 | - |
| 1421 | 446146,45 | 1347556,24 | Аналитический метод | 0.10 | - |
| 1422 | 446197,72 | 1347558,90 | Аналитический метод | 0.10 | - |
| 1423 | 446245,86 | 1347555,97 | Аналитический метод | 0.10 | - |
| 1424 | 446295,42 | 1347549,01 | Аналитический метод | 0.10 | - |
| 1425 | 446375,18 | 1347535,26 | Аналитический метод | 0.10 | - |
| 1426 | 446468,71 | 1347520,08 | Аналитический метод | 0.10 | - |
| 1427 | 446671,59 | 1347486,98 | Аналитический метод | 0.10 | - |
| 1428 | 446789,20 | 1347467,43 | Аналитический метод | 0.10 | - |
| 1429 | 446951,75 | 1347440,96 | Аналитический метод | 0.10 | - |

| Обозначение характерных точек границ | Координаты, м | | Метод определения координат характерной точки | Средняя квадратическая погрешность положения характерной точки (Mt), м | Описание обозначения точки на местности (при наличии) |
|--|---------------|------------|---|---|--|
| | X | Y | | | |
| 1 | 2 | 3 | 4 | 5 | 6 |
| 1430 | 446997,27 | 1347441,41 | Аналитический метод | 0.10 | - |
| 1431 | 447012,61 | 1347441,57 | Аналитический метод | 0.10 | - |
| 1432 | 447031,86 | 1347439,72 | Аналитический метод | 0.10 | - |
| 1433 | 447041,81 | 1347438,77 | Аналитический метод | 0.10 | - |
| 1434 | 447104,37 | 1347416,05 | Аналитический метод | 0.10 | - |
| 1435 | 447273,20 | 1347390,12 | Аналитический метод | 0.10 | - |
| 1436 | 447380,43 | 1347372,07 | Аналитический метод | 0.10 | - |
| 1437 | 447481,89 | 1347352,24 | Аналитический метод | 0.10 | - |
| 1438 | 447571,63 | 1347331,68 | Аналитический метод | 0.10 | - |
| 1439 | 447710,96 | 1347299,02 | Аналитический метод | 0.10 | - |
| 1440 | 447852,59 | 1347266,42 | Аналитический метод | 0.10 | - |
| 1441 | 448089,57 | 1347210,97 | Аналитический метод | 0.10 | - |
| 1442 | 448235,12 | 1347178,02 | Аналитический метод | 0.10 | - |
| 1443 | 448527,28 | 1347110,57 | Аналитический метод | 0.10 | - |
| 1444 | 448591,61 | 1347095,86 | Аналитический метод | 0.10 | - |
| 1445 | 448594,12 | 1347099,94 | Аналитический метод | 0.10 | - |
| 1446 | 448599,55 | 1347108,82 | Аналитический метод | 0.10 | - |
| 1447 | 448600,77 | 1347110,81 | Аналитический метод | 0.10 | - |
| 1448 | 448610,56 | 1347126,80 | Аналитический метод | 0.10 | - |
| 1449 | 448619,08 | 1347140,70 | Аналитический метод | 0.10 | - |
| 1450 | 448603,00 | 1347144,55 | Аналитический метод | 0.10 | - |
| 1451 | 448538,53 | 1347159,29 | Аналитический метод | 0.10 | - |
| 1452 | 448246,26 | 1347226,76 | Аналитический метод | 0.10 | - |
| 1453 | 448100,96 | 1347259,66 | Аналитический метод | 0.10 | - |
| 1454 | 447863,89 | 1347315,13 | Аналитический метод | 0.10 | - |
| 1455 | 447722,18 | 1347347,75 | Аналитический метод | 0.10 | - |
| 1456 | 447582,92 | 1347380,39 | Аналитический метод | 0.10 | - |

| Обозначение характерных точек границ | Координаты, м | | Метод определения координат характерной точки | Средняя квадратическая погрешность положения характерной точки (Mt), м | Описание обозначения точки на местности (при наличии) |
|--|---------------|------------|---|---|--|
| | X | Y | | | |
| 1 | 2 | 3 | 4 | 5 | 6 |
| 1457 | 447492,27 | 1347401,16 | Аналитический метод | 0.10 | - |
| 1458 | 447389,38 | 1347421,27 | Аналитический метод | 0.10 | - |
| 1459 | 447281,15 | 1347439,49 | Аналитический метод | 0.10 | - |
| 1460 | 447116,84 | 1347464,72 | Аналитический метод | 0.10 | - |
| 1461 | 447052,90 | 1347487,94 | Аналитический метод | 0.10 | - |
| 1462 | 447036,64 | 1347489,49 | Аналитический метод | 0.10 | - |
| 1463 | 447014,75 | 1347491,60 | Аналитический метод | 0.10 | - |
| 1464 | 446996,75 | 1347491,41 | Аналитический метод | 0.10 | - |
| 1465 | 446955,54 | 1347491,00 | Аналитический метод | 0.10 | - |
| 1466 | 446797,40 | 1347516,75 | Аналитический метод | 0.10 | - |
| 1467 | 446679,71 | 1347536,32 | Аналитический метод | 0.10 | - |
| 1468 | 446476,74 | 1347569,43 | Аналитический метод | 0.10 | - |
| 1469 | 446383,67 | 1347584,53 | Аналитический метод | 0.10 | - |
| 1470 | 446303,15 | 1347598,42 | Аналитический метод | 0.10 | - |
| 1471 | 446250,86 | 1347605,76 | Аналитический метод | 0.10 | - |
| 1472 | 446197,94 | 1347608,98 | Аналитический метод | 0.10 | - |
| 1473 | 446141,65 | 1347606,06 | Аналитический метод | 0.10 | - |
| 1474 | 446064,00 | 1347595,08 | Аналитический метод | 0.10 | - |
| 1475 | 446021,66 | 1347589,01 | Аналитический метод | 0.10 | - |
| 1476 | 445994,12 | 1347588,04 | Аналитический метод | 0.10 | - |
| 1477 | 445981,59 | 1347586,28 | Аналитический метод | 0.10 | - |
| 1478 | 445985,99 | 1347559,54 | Аналитический метод | 0.10 | - |
| 1479 | 445986,08 | 1347558,99 | Аналитический метод | 0.10 | - |
| 1480 | 445986,82 | 1347554,50 | Аналитический метод | 0.10 | - |
| 1481 | 445988,57 | 1347543,95 | Аналитический метод | 0.10 | - |
| 1482 | 445402,92 | 1347453,13 | Аналитический метод | 0.10 | - |
| 1483 | 445398,90 | 1347452,50 | Аналитический метод | 0.10 | - |

| Обозначение характерных точек границ | Координаты, м | | Метод определения координат характерной точки | Средняя квадратическая погрешность положения характерной точки (Mt), м | Описание обозначения точки на местности (при наличии) |
|--|---------------|------------|---|---|--|
| | X | Y | | | |
| 1 | 2 | 3 | 4 | 5 | 6 |
| 1484 | 445379,09 | 1347449,43 | Аналитический метод | 0.10 | - |
| 1410 | 445380,33 | 1347441,60 | Аналитический метод | 0.10 | - |
| | | | | | |
| 1485 | 448665,19 | 1346960,03 | Аналитический метод | 0.10 | - |
| 1486 | 448675,42 | 1346988,75 | Аналитический метод | 0.10 | - |
| 1487 | 448677,27 | 1346994,00 | Аналитический метод | 0.10 | - |
| 1488 | 448682,01 | 1347007,33 | Аналитический метод | 0.10 | - |
| 1489 | 448624,52 | 1347022,17 | Аналитический метод | 0.10 | - |
| 1490 | 448569,94 | 1347035,25 | Аналитический метод | 0.10 | - |
| 1491 | 448513,10 | 1347048,17 | Аналитический метод | 0.10 | - |
| 1492 | 448366,29 | 1347082,06 | Аналитический метод | 0.10 | - |
| 1493 | 448267,55 | 1347106,12 | Аналитический метод | 0.10 | - |
| 1494 | 447758,94 | 1347223,15 | Аналитический метод | 0.10 | - |
| 1495 | 447671,34 | 1347242,93 | Аналитический метод | 0.10 | - |
| 1496 | 447653,44 | 1347246,98 | Аналитический метод | 0.10 | - |
| 1497 | 447610,98 | 1347257,13 | Аналитический метод | 0.10 | - |
| 1498 | 447557,27 | 1347269,31 | Аналитический метод | 0.10 | - |
| 1499 | 447515,72 | 1347279,02 | Аналитический метод | 0.10 | - |
| 1500 | 447468,72 | 1347289,60 | Аналитический метод | 0.10 | - |
| 1501 | 447368,97 | 1347309,09 | Аналитический метод | 0.10 | - |
| 1502 | 447356,66 | 1347311,17 | Аналитический метод | 0.10 | - |
| 1503 | 447263,03 | 1347326,93 | Аналитический метод | 0.10 | - |
| 1504 | 447094,69 | 1347352,79 | Аналитический метод | 0.10 | - |
| 1505 | 447053,71 | 1347351,08 | Аналитический метод | 0.10 | - |
| 1506 | 447046,37 | 1347351,90 | Аналитический метод | 0.10 | - |
| 1507 | 447045,38 | 1347352,02 | Аналитический метод | 0.10 | - |
| 1508 | 447046,21 | 1347345,53 | Аналитический метод | 0.10 | - |

| Обозначение характерных точек границ | Координаты, м | | Метод определения координат характерной точки | Средняя квадратическая погрешность положения характерной точки (Mt), м | Описание обозначения точки на местности (при наличии) |
|--|---------------|------------|---|---|--|
| | X | Y | | | |
| 1 | 2 | 3 | 4 | 5 | 6 |
| 1509 | 447046,44 | 1347343,72 | Аналитический метод | 0.10 | - |
| 1510 | 447047,10 | 1347344,57 | Аналитический метод | 0.10 | - |
| 1511 | 447049,59 | 1347325,00 | Аналитический метод | 0.10 | - |
| 1512 | 447052,65 | 1347300,99 | Аналитический метод | 0.10 | - |
| 1513 | 447091,93 | 1347302,63 | Аналитический метод | 0.10 | - |
| 1514 | 447254,73 | 1347277,62 | Аналитический метод | 0.10 | - |
| 1515 | 447348,36 | 1347261,86 | Аналитический метод | 0.10 | - |
| 1516 | 447360,03 | 1347259,89 | Аналитический метод | 0.10 | - |
| 1517 | 447458,36 | 1347240,68 | Аналитический метод | 0.10 | - |
| 1518 | 447504,74 | 1347230,24 | Аналитический метод | 0.10 | - |
| 1519 | 447546,05 | 1347220,58 | Аналитический метод | 0.10 | - |
| 1520 | 447599,92 | 1347208,37 | Аналитический метод | 0.10 | - |
| 1521 | 447642,11 | 1347198,28 | Аналитический метод | 0.10 | - |
| 1522 | 447660,32 | 1347194,16 | Аналитический метод | 0.10 | - |
| 1523 | 447747,73 | 1347174,42 | Аналитический метод | 0.10 | - |
| 1524 | 448256,34 | 1347057,39 | Аналитический метод | 0.10 | - |
| 1525 | 448354,75 | 1347033,41 | Аналитический метод | 0.10 | - |
| 1526 | 448501,94 | 1346999,43 | Аналитический метод | 0.10 | - |
| 1527 | 448558,86 | 1346986,49 | Аналитический метод | 0.10 | - |
| 1528 | 448612,36 | 1346973,67 | Аналитический метод | 0.10 | - |
| 1485 | 448665,19 | 1346960,03 | Аналитический метод | 0.10 | - |
| | | | | | |
| 1529 | 450525,28 | 1346827,57 | Аналитический метод | 0.10 | - |
| 1530 | 450547,84 | 1346841,34 | Аналитический метод | 0.10 | - |
| 1531 | 450595,34 | 1346871,28 | Аналитический метод | 0.10 | - |
| 1532 | 450639,52 | 1346901,26 | Аналитический метод | 0.10 | - |
| 1533 | 450664,49 | 1346920,38 | Аналитический метод | 0.10 | - |

| Обозначение характерных точек границ | Координаты, м | | Метод определения координат характерной точки | Средняя квадратическая погрешность положения характерной точки (Mt), м | Описание обозначения точки на местности (при наличии) |
|--|---------------|------------|---|---|--|
| | X | Y | | | |
| 1 | 2 | 3 | 4 | 5 | 6 |
| 1534 | 450703,11 | 1346947,66 | Аналитический метод | 0.10 | - |
| 1535 | 450721,67 | 1346960,78 | Аналитический метод | 0.10 | - |
| 1536 | 450746,35 | 1346978,23 | Аналитический метод | 0.10 | - |
| 1537 | 450782,69 | 1347003,48 | Аналитический метод | 0.10 | - |
| 1538 | 450819,48 | 1347026,69 | Аналитический метод | 0.10 | - |
| 1539 | 450864,00 | 1347052,00 | Аналитический метод | 0.10 | - |
| 1540 | 451019,38 | 1347133,28 | Аналитический метод | 0.10 | - |
| 1541 | 451190,71 | 1347223,66 | Аналитический метод | 0.10 | - |
| 1542 | 451363,20 | 1347312,65 | Аналитический метод | 0.10 | - |
| 1543 | 451542,40 | 1347406,35 | Аналитический метод | 0.10 | - |
| 1544 | 451688,86 | 1347482,45 | Аналитический метод | 0.10 | - |
| 1545 | 451846,49 | 1347563,49 | Аналитический метод | 0.10 | - |
| 1546 | 451938,21 | 1347610,63 | Аналитический метод | 0.10 | - |
| 1547 | 451984,40 | 1347634,75 | Аналитический метод | 0.10 | - |
| 1548 | 452030,75 | 1347653,90 | Аналитический метод | 0.10 | - |
| 1549 | 452124,01 | 1347683,34 | Аналитический метод | 0.10 | - |
| 1550 | 452144,05 | 1347691,52 | Аналитический метод | 0.10 | - |
| 1551 | 452148,16 | 1347693,26 | Аналитический метод | 0.10 | - |
| 1552 | 452184,65 | 1347705,29 | Аналитический метод | 0.10 | - |
| 1553 | 452233,37 | 1347726,34 | Аналитический метод | 0.10 | - |
| 1554 | 452284,46 | 1347749,53 | Аналитический метод | 0.10 | - |
| 1555 | 452333,26 | 1347783,19 | Аналитический метод | 0.10 | - |
| 1556 | 452448,55 | 1347857,24 | Аналитический метод | 0.10 | - |
| 1557 | 452589,99 | 1347949,96 | Аналитический метод | 0.10 | - |
| 1558 | 452638,70 | 1347982,26 | Аналитический метод | 0.10 | - |
| 1559 | 452687,30 | 1348015,45 | Аналитический метод | 0.10 | - |
| 1560 | 452722,05 | 1348043,27 | Аналитический метод | 0.10 | - |

| Обозначение характерных точек границ | Координаты, м | | Метод определения координат характерной точки | Средняя квадратическая погрешность положения характерной точки (Mt), м | Описание обозначения точки на местности (при наличии) |
|--|---------------|------------|---|---|--|
| | X | Y | | | |
| 1 | 2 | 3 | 4 | 5 | 6 |
| 1561 | 452763,48 | 1348082,00 | Аналитический метод | 0.10 | - |
| 1562 | 452850,71 | 1348167,83 | Аналитический метод | 0.10 | - |
| 1563 | 452852,27 | 1348169,36 | Аналитический метод | 0.10 | - |
| 1564 | 452861,12 | 1348178,04 | Аналитический метод | 0.10 | - |
| 1565 | 452878,09 | 1348194,68 | Аналитический метод | 0.10 | - |
| 1566 | 452974,26 | 1348289,04 | Аналитический метод | 0.10 | - |
| 1567 | 453016,68 | 1348331,95 | Аналитический метод | 0.10 | - |
| 1568 | 453058,98 | 1348372,52 | Аналитический метод | 0.10 | - |
| 1569 | 453137,09 | 1348449,62 | Аналитический метод | 0.10 | - |
| 1570 | 453207,55 | 1348519,09 | Аналитический метод | 0.10 | - |
| 1571 | 453288,56 | 1348598,36 | Аналитический метод | 0.10 | - |
| 1572 | 453403,90 | 1348711,71 | Аналитический метод | 0.10 | - |
| 1573 | 453480,88 | 1348787,21 | Аналитический метод | 0.10 | - |
| 1574 | 453594,24 | 1348899,07 | Аналитический метод | 0.10 | - |
| 1575 | 453712,59 | 1349014,43 | Аналитический метод | 0.10 | - |
| 1576 | 453806,68 | 1349107,02 | Аналитический метод | 0.10 | - |
| 1577 | 453849,03 | 1349149,58 | Аналитический метод | 0.10 | - |
| 1578 | 453854,98 | 1349156,27 | Аналитический метод | 0.10 | - |
| 1579 | 453870,07 | 1349167,59 | Аналитический метод | 0.10 | - |
| 1580 | 453886,75 | 1349184,83 | Аналитический метод | 0.10 | - |
| 1581 | 453900,26 | 1349199,51 | Аналитический метод | 0.10 | - |
| 1582 | 453927,00 | 1349224,10 | Аналитический метод | 0.10 | - |
| 1583 | 454003,46 | 1349299,81 | Аналитический метод | 0.10 | - |
| 1584 | 454074,13 | 1349368,99 | Аналитический метод | 0.10 | - |
| 1585 | 454169,66 | 1349461,93 | Аналитический метод | 0.10 | - |
| 1586 | 454206,23 | 1349497,95 | Аналитический метод | 0.10 | - |
| 1587 | 454369,68 | 1349659,93 | Аналитический метод | 0.10 | - |

| Обозначение характерных точек границ | Координаты, м | | Метод определения координат характерной точки | Средняя квадратическая погрешность положения характерной точки (Mt), м | Описание обозначения точки на местности (при наличии) |
|--|---------------|------------|---|---|--|
| | X | Y | | | |
| 1 | 2 | 3 | 4 | 5 | 6 |
| 1588 | 454501,27 | 1349788,80 | Аналитический метод | 0.10 | - |
| 1589 | 454595,41 | 1349880,58 | Аналитический метод | 0.10 | - |
| 1590 | 454644,28 | 1349928,68 | Аналитический метод | 0.10 | - |
| 1591 | 454718,65 | 1350001,23 | Аналитический метод | 0.10 | - |
| 1592 | 454728,36 | 1350010,72 | Аналитический метод | 0.10 | - |
| 1593 | 454774,22 | 1350052,32 | Аналитический метод | 0.10 | - |
| 1594 | 454786,25 | 1350063,09 | Аналитический метод | 0.10 | - |
| 1595 | 454803,11 | 1350076,17 | Аналитический метод | 0.10 | - |
| 1596 | 454853,88 | 1350112,18 | Аналитический метод | 0.10 | - |
| 1597 | 454892,50 | 1350138,54 | Аналитический метод | 0.10 | - |
| 1598 | 454931,82 | 1350165,18 | Аналитический метод | 0.10 | - |
| 1599 | 455009,23 | 1350216,92 | Аналитический метод | 0.10 | - |
| 1600 | 455143,70 | 1350306,58 | Аналитический метод | 0.10 | - |
| 1601 | 455143,39 | 1350306,92 | Аналитический метод | 0.10 | - |
| 1602 | 455171,26 | 1350325,02 | Аналитический метод | 0.10 | - |
| 1603 | 455223,87 | 1350361,64 | Аналитический метод | 0.10 | - |
| 1604 | 455264,69 | 1350390,09 | Аналитический метод | 0.10 | - |
| 1605 | 455291,83 | 1350401,72 | Аналитический метод | 0.10 | - |
| 1606 | 455298,76 | 1350405,45 | Аналитический метод | 0.10 | - |
| 1607 | 455380,66 | 1350425,33 | Аналитический метод | 0.10 | - |
| 1608 | 455398,69 | 1350429,95 | Аналитический метод | 0.10 | - |
| 1609 | 455417,00 | 1350433,15 | Аналитический метод | 0.10 | - |
| 1610 | 455482,71 | 1350444,67 | Аналитический метод | 0.10 | - |
| 1611 | 455519,79 | 1350451,55 | Аналитический метод | 0.10 | - |
| 1612 | 455538,94 | 1350454,89 | Аналитический метод | 0.10 | - |
| 1613 | 456536,33 | 1350630,95 | Аналитический метод | 0.10 | - |
| 1614 | 456889,53 | 1350700,35 | Аналитический метод | 0.10 | - |

| Обозначение характерных точек границ | Координаты, м | | Метод определения координат характерной точки | Средняя квадратическая погрешность положения характерной точки (Mt), м | Описание обозначения точки на местности (при наличии) |
|--|---------------|------------|---|---|--|
| | X | Y | | | |
| 1 | 2 | 3 | 4 | 5 | 6 |
| 1615 | 456912,97 | 1350705,54 | Аналитический метод | 0.10 | - |
| 1616 | 456953,07 | 1350712,10 | Аналитический метод | 0.10 | - |
| 1617 | 456985,10 | 1350716,09 | Аналитический метод | 0.10 | - |
| 1618 | 457019,29 | 1350718,04 | Аналитический метод | 0.10 | - |
| 1619 | 457037,43 | 1350718,25 | Аналитический метод | 0.10 | - |
| 1620 | 457081,65 | 1350716,41 | Аналитический метод | 0.10 | - |
| 1621 | 457118,36 | 1350713,43 | Аналитический метод | 0.10 | - |
| 1622 | 457739,00 | 1350639,90 | Аналитический метод | 0.10 | - |
| 1623 | 458783,91 | 1350516,09 | Аналитический метод | 0.10 | - |
| 1624 | 458818,28 | 1350514,11 | Аналитический метод | 0.10 | - |
| 1625 | 458843,24 | 1350513,81 | Аналитический метод | 0.10 | - |
| 1626 | 458876,28 | 1350514,96 | Аналитический метод | 0.10 | - |
| 1627 | 459797,20 | 1350602,84 | Аналитический метод | 0.10 | - |
| 1628 | 459797,24 | 1350599,13 | Аналитический метод | 0.10 | - |
| 1629 | 459843,66 | 1350604,61 | Аналитический метод | 0.10 | - |
| 1630 | 459846,94 | 1350618,62 | Аналитический метод | 0.10 | - |
| 1631 | 459846,62 | 1350655,30 | Аналитический метод | 0.10 | - |
| 1632 | 459846,59 | 1350658,00 | Аналитический метод | 0.10 | - |
| 1633 | 459822,70 | 1350655,50 | Аналитический метод | 0.10 | - |
| 1634 | 458873,03 | 1350564,88 | Аналитический метод | 0.10 | - |
| 1635 | 458842,67 | 1350563,82 | Аналитический метод | 0.10 | - |
| 1636 | 458820,02 | 1350564,09 | Аналитический метод | 0.10 | - |
| 1637 | 458788,29 | 1350565,92 | Аналитический метод | 0.10 | - |
| 1638 | 457744,88 | 1350689,55 | Аналитический метод | 0.10 | - |
| 1639 | 457123,13 | 1350763,21 | Аналитический метод | 0.10 | - |
| 1640 | 457084,74 | 1350766,33 | Аналитический метод | 0.10 | - |
| 1641 | 457038,18 | 1350768,27 | Аналитический метод | 0.10 | - |

| Обозначение характерных точек границ | Координаты, м | | Метод определения координат характерной точки | Средняя квадратическая погрешность положения характерной точки (Mt), м | Описание обозначения точки на местности (при наличии) |
|--|---------------|------------|---|---|--|
| | X | Y | | | |
| 1 | 2 | 3 | 4 | 5 | 6 |
| 1642 | 457017,60 | 1350768,03 | Аналитический метод | 0.10 | - |
| 1643 | 456980,55 | 1350765,91 | Аналитический метод | 0.10 | - |
| 1644 | 456946,10 | 1350761,62 | Аналитический метод | 0.10 | - |
| 1645 | 456903,51 | 1350754,65 | Аналитический метод | 0.10 | - |
| 1646 | 456879,31 | 1350749,30 | Аналитический метод | 0.10 | - |
| 1647 | 456527,16 | 1350680,10 | Аналитический метод | 0.10 | - |
| 1648 | 455530,30 | 1350504,14 | Аналитический метод | 0.10 | - |
| 1649 | 455511,19 | 1350500,81 | Аналитический метод | 0.10 | - |
| 1650 | 455473,83 | 1350493,88 | Аналитический метод | 0.10 | - |
| 1651 | 455408,38 | 1350482,40 | Аналитический метод | 0.10 | - |
| 1652 | 455388,16 | 1350478,87 | Аналитический метод | 0.10 | - |
| 1653 | 455375,80 | 1350475,70 | Аналитический метод | 0.10 | - |
| 1654 | 455371,82 | 1350474,96 | Аналитический метод | 0.10 | - |
| 1655 | 455371,80 | 1350474,67 | Аналитический метод | 0.10 | - |
| 1656 | 455368,56 | 1350473,84 | Аналитический метод | 0.10 | - |
| 1657 | 455349,57 | 1350469,23 | Аналитический метод | 0.10 | - |
| 1658 | 455349,66 | 1350470,79 | Аналитический метод | 0.10 | - |
| 1659 | 455295,49 | 1350460,47 | Аналитический метод | 0.10 | - |
| 1660 | 455270,09 | 1350446,80 | Аналитический метод | 0.10 | - |
| 1661 | 455240,29 | 1350434,03 | Аналитический метод | 0.10 | - |
| 1662 | 455195,29 | 1350402,67 | Аналитический метод | 0.10 | - |
| 1663 | 455143,35 | 1350366,51 | Аналитический метод | 0.10 | - |
| 1664 | 455066,22 | 1350316,42 | Аналитический метод | 0.10 | - |
| 1665 | 455067,03 | 1350315,55 | Аналитический метод | 0.10 | - |
| 1666 | 454981,45 | 1350258,49 | Аналитический метод | 0.10 | - |
| 1667 | 454904,04 | 1350206,75 | Аналитический метод | 0.10 | - |
| 1668 | 454864,32 | 1350179,84 | Аналитический метод | 0.10 | - |

| Обозначение характерных точек границ | Координаты, м | | Метод определения координат характерной точки | Средняя квадратическая погрешность положения характерной точки (Mt), м | Описание обозначения точки на местности (при наличии) |
|--|---------------|------------|---|---|--|
| | X | Y | | | |
| 1 | 2 | 3 | 4 | 5 | 6 |
| 1669 | 454825,25 | 1350153,18 | Аналитический метод | 0.10 | - |
| 1670 | 454773,36 | 1350116,37 | Аналитический метод | 0.10 | - |
| 1671 | 454754,12 | 1350101,44 | Аналитический метод | 0.10 | - |
| 1672 | 454740,87 | 1350089,58 | Аналитический метод | 0.10 | - |
| 1673 | 454694,06 | 1350047,11 | Аналитический метод | 0.10 | - |
| 1674 | 454683,72 | 1350037,01 | Аналитический метод | 0.10 | - |
| 1675 | 454609,21 | 1349964,32 | Аналитический метод | 0.10 | - |
| 1676 | 454560,42 | 1349916,30 | Аналитический метод | 0.10 | - |
| 1677 | 454466,37 | 1349824,59 | Аналитический метод | 0.10 | - |
| 1678 | 454334,48 | 1349695,44 | Аналитический метод | 0.10 | - |
| 1679 | 454171,09 | 1349533,52 | Аналитический метод | 0.10 | - |
| 1680 | 454134,68 | 1349497,66 | Аналитический метод | 0.10 | - |
| 1681 | 454039,15 | 1349404,72 | Аналитический метод | 0.10 | - |
| 1682 | 453968,28 | 1349335,34 | Аналитический метод | 0.10 | - |
| 1683 | 453892,47 | 1349260,28 | Аналитический метод | 0.10 | - |
| 1684 | 453864,88 | 1349234,90 | Аналитический метод | 0.10 | - |
| 1685 | 453850,39 | 1349219,15 | Аналитический метод | 0.10 | - |
| 1686 | 453836,89 | 1349205,21 | Аналитический метод | 0.10 | - |
| 1687 | 453820,95 | 1349193,24 | Аналитический метод | 0.10 | - |
| 1688 | 453812,60 | 1349183,85 | Аналитический метод | 0.10 | - |
| 1689 | 453771,42 | 1349142,47 | Аналитический метод | 0.10 | - |
| 1690 | 453677,61 | 1349050,15 | Аналитический метод | 0.10 | - |
| 1691 | 453559,34 | 1348934,88 | Аналитический метод | 0.10 | - |
| 1692 | 453445,82 | 1348822,85 | Аналитический метод | 0.10 | - |
| 1693 | 453368,85 | 1348747,37 | Аналитический метод | 0.10 | - |
| 1694 | 453253,55 | 1348634,06 | Аналитический метод | 0.10 | - |
| 1695 | 453172,58 | 1348554,83 | Аналитический метод | 0.10 | - |

| Обозначение характерных точек границ | Координаты, м | | Метод определения координат характерной точки | Средняя квадратическая погрешность положения характерной точки (Mt), м | Описание обозначения точки на местности (при наличии) |
|--|---------------|------------|---|---|--|
| | X | Y | | | |
| 1 | 2 | 3 | 4 | 5 | 6 |
| 1696 | 453101,97 | 1348485,21 | Аналитический метод | 0.10 | - |
| 1697 | 453024,11 | 1348408,36 | Аналитический метод | 0.10 | - |
| 1698 | 452981,67 | 1348367,66 | Аналитический метод | 0.10 | - |
| 1699 | 452938,97 | 1348324,46 | Аналитический метод | 0.10 | - |
| 1700 | 452843,08 | 1348230,38 | Аналитический метод | 0.10 | - |
| 1701 | 452826,11 | 1348213,74 | Аналитический метод | 0.10 | - |
| 1702 | 452817,26 | 1348205,06 | Аналитический метод | 0.10 | - |
| 1703 | 452815,64 | 1348203,47 | Аналитический метод | 0.10 | - |
| 1704 | 452728,87 | 1348118,09 | Аналитический метод | 0.10 | - |
| 1705 | 452689,31 | 1348081,11 | Аналитический метод | 0.10 | - |
| 1706 | 452657,53 | 1348055,67 | Аналитический метод | 0.10 | - |
| 1707 | 452610,78 | 1348023,74 | Аналитический метод | 0.10 | - |
| 1708 | 452562,47 | 1347991,70 | Аналитический метод | 0.10 | - |
| 1709 | 452421,33 | 1347899,18 | Аналитический метод | 0.10 | - |
| 1710 | 452305,50 | 1347824,79 | Аналитический метод | 0.10 | - |
| 1711 | 452259,74 | 1347793,22 | Аналитический метод | 0.10 | - |
| 1712 | 452213,12 | 1347772,06 | Аналитический метод | 0.10 | - |
| 1713 | 452166,87 | 1347752,07 | Аналитический метод | 0.10 | - |
| 1714 | 452130,54 | 1347740,09 | Аналитический метод | 0.10 | - |
| 1715 | 452124,88 | 1347737,70 | Аналитический метод | 0.10 | - |
| 1716 | 452107,01 | 1347730,41 | Аналитический метод | 0.10 | - |
| 1717 | 452013,66 | 1347700,94 | Аналитический метод | 0.10 | - |
| 1718 | 451963,25 | 1347680,11 | Аналитический метод | 0.10 | - |
| 1719 | 451915,21 | 1347655,03 | Аналитический метод | 0.10 | - |
| 1720 | 451823,63 | 1347607,96 | Аналитический метод | 0.10 | - |
| 1721 | 451665,81 | 1347526,82 | Аналитический метод | 0.10 | - |
| 1722 | 451519,23 | 1347450,66 | Аналитический метод | 0.10 | - |

| Обозначение характерных точек границ | Координаты, м | | Метод определения координат характерной точки | Средняя квадратическая погрешность положения характерной точки (Mt), м | Описание обозначения точки на местности (при наличии) |
|--|---------------|------------|---|---|--|
| | X | Y | | | |
| 1 | 2 | 3 | 4 | 5 | 6 |
| 1723 | 451340,15 | 1347357,02 | Аналитический метод | 0.10 | - |
| 1724 | 451167,38 | 1347267,88 | Аналитический метод | 0.10 | - |
| 1725 | 450996,13 | 1347177,54 | Аналитический метод | 0.10 | - |
| 1726 | 450839,94 | 1347095,84 | Аналитический метод | 0.10 | - |
| 1727 | 450793,76 | 1347069,59 | Аналитический метод | 0.10 | - |
| 1728 | 450755,14 | 1347045,22 | Аналитический метод | 0.10 | - |
| 1729 | 450717,48 | 1347019,05 | Аналитический метод | 0.10 | - |
| 1730 | 450692,80 | 1347001,60 | Аналитический метод | 0.10 | - |
| 1731 | 450674,26 | 1346988,49 | Аналитический метод | 0.10 | - |
| 1732 | 450634,90 | 1346960,70 | Аналитический метод | 0.10 | - |
| 1733 | 450610,26 | 1346941,83 | Аналитический метод | 0.10 | - |
| 1734 | 450567,97 | 1346913,13 | Аналитический метод | 0.10 | - |
| 1735 | 450521,49 | 1346883,84 | Аналитический метод | 0.10 | - |
| 1736 | 450479,15 | 1346858,01 | Аналитический метод | 0.10 | - |
| 1737 | 450479,11 | 1346857,98 | Аналитический метод | 0.10 | - |
| 1738 | 450483,19 | 1346855,25 | Аналитический метод | 0.10 | - |
| 1739 | 450502,34 | 1346842,66 | Аналитический метод | 0.10 | - |
| 1740 | 450506,68 | 1346839,81 | Аналитический метод | 0.10 | - |
| 1741 | 450511,24 | 1346836,82 | Аналитический метод | 0.10 | - |
| 1742 | 450520,13 | 1346830,96 | Аналитический метод | 0.10 | - |
| 1529 | 450525,28 | 1346827,57 | Аналитический метод | 0.10 | - |
| | | | | | |
| 1743 | 450095,61 | 1346780,51 | Аналитический метод | 0.10 | - |
| 1744 | 450153,56 | 1346795,66 | Аналитический метод | 0.10 | - |
| 1745 | 450196,43 | 1346808,50 | Аналитический метод | 0.10 | - |
| 1746 | 450218,60 | 1346822,46 | Аналитический метод | 0.10 | - |
| 1747 | 450239,80 | 1346832,11 | Аналитический метод | 0.10 | - |

| Обозначение характерных точек границ | Координаты, м | | Метод определения координат характерной точки | Средняя квадратическая погрешность положения характерной точки (Mt), м | Описание обозначения точки на местности (при наличии) |
|--|---------------|------------|---|---|--|
| | X | Y | | | |
| 1 | 2 | 3 | 4 | 5 | 6 |
| 1748 | 450265,96 | 1346832,83 | Аналитический метод | 0.10 | - |
| 1749 | 450322,24 | 1346853,54 | Аналитический метод | 0.10 | - |
| 1750 | 450364,78 | 1346872,53 | Аналитический метод | 0.10 | - |
| 1751 | 450443,88 | 1346911,46 | Аналитический метод | 0.10 | - |
| 1752 | 450487,76 | 1346938,22 | Аналитический метод | 0.10 | - |
| 1753 | 450532,93 | 1346966,69 | Аналитический метод | 0.10 | - |
| 1754 | 450572,81 | 1346993,77 | Аналитический метод | 0.10 | - |
| 1755 | 450596,98 | 1347012,26 | Аналитический метод | 0.10 | - |
| 1756 | 450655,15 | 1347053,34 | Аналитический метод | 0.10 | - |
| 1757 | 450655,37 | 1347053,46 | Аналитический метод | 0.10 | - |
| 1758 | 450659,84 | 1347056,69 | Аналитический метод | 0.10 | - |
| 1759 | 450680,74 | 1347071,45 | Аналитический метод | 0.10 | - |
| 1760 | 450698,69 | 1347083,92 | Аналитический метод | 0.10 | - |
| 1761 | 450715,69 | 1347095,73 | Аналитический метод | 0.10 | - |
| 1762 | 450742,09 | 1347106,55 | Аналитический метод | 0.10 | - |
| 1763 | 450788,85 | 1347130,07 | Аналитический метод | 0.10 | - |
| 1764 | 450899,63 | 1347185,78 | Аналитический метод | 0.10 | - |
| 1765 | 450921,94 | 1347197,00 | Аналитический метод | 0.10 | - |
| 1766 | 451035,93 | 1347251,37 | Аналитический метод | 0.10 | - |
| 1767 | 451073,27 | 1347278,52 | Аналитический метод | 0.10 | - |
| 1768 | 451133,59 | 1347322,43 | Аналитический метод | 0.10 | - |
| 1769 | 451137,77 | 1347324,63 | Аналитический метод | 0.10 | - |
| 1770 | 451310,64 | 1347413,80 | Аналитический метод | 0.10 | - |
| 1771 | 451489,65 | 1347507,42 | Аналитический метод | 0.10 | - |
| 1772 | 451636,42 | 1347583,66 | Аналитический метод | 0.10 | - |
| 1773 | 451762,84 | 1347648,67 | Аналитический метод | 0.10 | - |
| 1774 | 451794,36 | 1347664,88 | Аналитический метод | 0.10 | - |

| Обозначение характерных точек границ | Координаты, м | | Метод определения координат характерной точки | Средняя квадратическая погрешность положения характерной точки (Mt), м | Описание обозначения точки на местности (при наличии) |
|--|---------------|------------|---|---|--|
| | X | Y | | | |
| 1 | 2 | 3 | 4 | 5 | 6 |
| 1775 | 451847,68 | 1347692,28 | Аналитический метод | 0.10 | - |
| 1776 | 451936,35 | 1347737,70 | Аналитический метод | 0.10 | - |
| 1777 | 451961,84 | 1347748,78 | Аналитический метод | 0.10 | - |
| 1778 | 451991,79 | 1347761,16 | Аналитический метод | 0.10 | - |
| 1779 | 452050,61 | 1347779,66 | Аналитический метод | 0.10 | - |
| 1780 | 452069,55 | 1347786,00 | Аналитический метод | 0.10 | - |
| 1781 | 452134,45 | 1347807,77 | Аналитический метод | 0.10 | - |
| 1782 | 452149,50 | 1347814,28 | Аналитический метод | 0.10 | - |
| 1783 | 452150,77 | 1347812,10 | Аналитический метод | 0.10 | - |
| 1784 | 452155,62 | 1347812,67 | Аналитический метод | 0.10 | - |
| 1785 | 452177,10 | 1347826,22 | Аналитический метод | 0.10 | - |
| 1786 | 452185,80 | 1347829,99 | Аналитический метод | 0.10 | - |
| 1787 | 452225,99 | 1347850,54 | Аналитический метод | 0.10 | - |
| 1788 | 452271,22 | 1347878,85 | Аналитический метод | 0.10 | - |
| 1789 | 452386,48 | 1347952,87 | Аналитический метод | 0.10 | - |
| 1790 | 452530,77 | 1348047,48 | Аналитический метод | 0.10 | - |
| 1791 | 452575,04 | 1348076,83 | Аналитический метод | 0.10 | - |
| 1792 | 452619,43 | 1348107,16 | Аналитический метод | 0.10 | - |
| 1793 | 452647,40 | 1348129,55 | Аналитический метод | 0.10 | - |
| 1794 | 452669,03 | 1348149,75 | Аналитический метод | 0.10 | - |
| 1795 | 452684,56 | 1348164,29 | Аналитический метод | 0.10 | - |
| 1796 | 452776,92 | 1348255,15 | Аналитический метод | 0.10 | - |
| 1797 | 452893,80 | 1348369,79 | Аналитический метод | 0.10 | - |
| 1798 | 452936,75 | 1348413,26 | Аналитический метод | 0.10 | - |
| 1799 | 452979,48 | 1348454,23 | Аналитический метод | 0.10 | - |
| 1800 | 453057,01 | 1348530,78 | Аналитический метод | 0.10 | - |
| 1801 | 453127,54 | 1348600,30 | Аналитический метод | 0.10 | - |

| Обозначение характерных точек границ | Координаты, м | | Метод определения координат характерной точки | Средняя квадратическая погрешность положения характерной точки (Mt), м | Описание обозначения точки на местности (при наличии) |
|--|---------------|------------|---|---|--|
| | X | Y | | | |
| 1 | 2 | 3 | 4 | 5 | 6 |
| 1802 | 453208,74 | 1348679,76 | Аналитический метод | 0.10 | - |
| 1803 | 453324,02 | 1348793,05 | Аналитический метод | 0.10 | - |
| 1804 | 453400,94 | 1348868,47 | Аналитический метод | 0.10 | - |
| 1805 | 453514,53 | 1348980,57 | Аналитический метод | 0.10 | - |
| 1806 | 453632,83 | 1349095,88 | Аналитический метод | 0.10 | - |
| 1807 | 453725,99 | 1349187,55 | Аналитический метод | 0.10 | - |
| 1808 | 453777,27 | 1349239,08 | Аналитический метод | 0.10 | - |
| 1809 | 453805,19 | 1349264,56 | Аналитический метод | 0.10 | - |
| 1810 | 453867,94 | 1349326,05 | Аналитический метод | 0.10 | - |
| 1811 | 453923,38 | 1349380,95 | Аналитический метод | 0.10 | - |
| 1812 | 453994,06 | 1349450,92 | Аналитический метод | 0.10 | - |
| 1813 | 454113,39 | 1349566,84 | Аналитический метод | 0.10 | - |
| 1814 | 454225,97 | 1349677,55 | Аналитический метод | 0.10 | - |
| 1815 | 454321,35 | 1349770,70 | Аналитический метод | 0.10 | - |
| 1816 | 454432,87 | 1349880,74 | Аналитический метод | 0.10 | - |
| 1817 | 454515,57 | 1349961,93 | Аналитический метод | 0.10 | - |
| 1818 | 454564,41 | 1350010,02 | Аналитический метод | 0.10 | - |
| 1819 | 454657,09 | 1350100,45 | Аналитический метод | 0.10 | - |
| 1820 | 454688,14 | 1350128,25 | Аналитический метод | 0.10 | - |
| 1821 | 454698,20 | 1350137,27 | Аналитический метод | 0.10 | - |
| 1822 | 454706,88 | 1350145,04 | Аналитический метод | 0.10 | - |
| 1823 | 454713,23 | 1350150,72 | Аналитический метод | 0.10 | - |
| 1824 | 454735,19 | 1350167,76 | Аналитический метод | 0.10 | - |
| 1825 | 454798,06 | 1350212,44 | Аналитический метод | 0.10 | - |
| 1826 | 454885,12 | 1350271,24 | Аналитический метод | 0.10 | - |
| 1827 | 454968,36 | 1350326,56 | Аналитический метод | 0.10 | - |
| 1828 | 455051,53 | 1350382,18 | Аналитический метод | 0.10 | - |

| Обозначение характерных точек границ | Координаты, м | | Метод определения координат характерной точки | Средняя квадратическая погрешность положения характерной точки (Mt), м | Описание обозначения точки на местности (при наличии) |
|--|---------------|------------|---|---|--|
| | X | Y | | | |
| 1 | 2 | 3 | 4 | 5 | 6 |
| 1829 | 455109,27 | 1350417,52 | Аналитический метод | 0.10 | - |
| 1830 | 455150,63 | 1350445,34 | Аналитический метод | 0.10 | - |
| 1831 | 455204,28 | 1350480,85 | Аналитический метод | 0.10 | - |
| 1832 | 455224,84 | 1350491,84 | Аналитический метод | 0.10 | - |
| 1833 | 455257,91 | 1350509,51 | Аналитический метод | 0.10 | - |
| 1834 | 455285,12 | 1350519,43 | Аналитический метод | 0.10 | - |
| 1835 | 455314,34 | 1350526,53 | Аналитический метод | 0.10 | - |
| 1836 | 455319,80 | 1350527,86 | Аналитический метод | 0.10 | - |
| 1837 | 455387,62 | 1350543,73 | Аналитический метод | 0.10 | - |
| 1838 | 456516,23 | 1350743,17 | Аналитический метод | 0.10 | - |
| 1839 | 456891,42 | 1350817,52 | Аналитический метод | 0.10 | - |
| 1840 | 456974,75 | 1350829,67 | Аналитический метод | 0.10 | - |
| 1841 | 457015,40 | 1350832,02 | Аналитический метод | 0.10 | - |
| 1842 | 457088,68 | 1350830,24 | Аналитический метод | 0.10 | - |
| 1843 | 458822,26 | 1350628,07 | Аналитический метод | 0.10 | - |
| 1844 | 458868,84 | 1350628,77 | Аналитический метод | 0.10 | - |
| 1845 | 459894,65 | 1350729,54 | Аналитический метод | 0.10 | - |
| 1846 | 459921,10 | 1350782,37 | Аналитический метод | 0.10 | - |
| 1847 | 459918,64 | 1350782,13 | Аналитический метод | 0.10 | - |
| 1848 | 458865,97 | 1350678,73 | Аналитический метод | 0.10 | - |
| 1849 | 458824,80 | 1350678,11 | Аналитический метод | 0.10 | - |
| 1850 | 457092,19 | 1350880,17 | Аналитический метод | 0.10 | - |
| 1851 | 457014,56 | 1350882,06 | Аналитический метод | 0.10 | - |
| 1852 | 456969,69 | 1350879,46 | Аналитический метод | 0.10 | - |
| 1853 | 456882,95 | 1350866,81 | Аналитический метод | 0.10 | - |
| 1854 | 456506,97 | 1350792,31 | Аналитический метод | 0.10 | - |
| 1855 | 455377,57 | 1350592,73 | Аналитический метод | 0.10 | - |

| Обозначение характерных точек границ | Координаты, м | | Метод определения координат характерной точки | Средняя квадратическая погрешность положения характерной точки (Mt), м | Описание обозначения точки на местности (при наличии) |
|--|---------------|------------|---|---|--|
| | X | Y | | | |
| 1 | 2 | 3 | 4 | 5 | 6 |
| 1856 | 455308,19 | 1350576,49 | Аналитический метод | 0.10 | - |
| 1857 | 455302,53 | 1350575,12 | Аналитический метод | 0.10 | - |
| 1858 | 455270,61 | 1350567,36 | Аналитический метод | 0.10 | - |
| 1859 | 455237,46 | 1350555,28 | Аналитический метод | 0.10 | - |
| 1860 | 455201,28 | 1350535,94 | Аналитический метод | 0.10 | - |
| 1861 | 455178,64 | 1350523,84 | Аналитический метод | 0.10 | - |
| 1862 | 455122,88 | 1350486,93 | Аналитический метод | 0.10 | - |
| 1863 | 455082,22 | 1350459,59 | Аналитический метод | 0.10 | - |
| 1864 | 455024,57 | 1350424,30 | Аналитический метод | 0.10 | - |
| 1865 | 454940,57 | 1350368,12 | Аналитический метод | 0.10 | - |
| 1866 | 454857,29 | 1350312,78 | Аналитический метод | 0.10 | - |
| 1867 | 454769,58 | 1350253,54 | Аналитический метод | 0.10 | - |
| 1868 | 454705,37 | 1350207,91 | Аналитический метод | 0.10 | - |
| 1869 | 454681,20 | 1350189,15 | Аналитический метод | 0.10 | - |
| 1870 | 454673,54 | 1350182,30 | Аналитический метод | 0.10 | - |
| 1871 | 454664,84 | 1350174,51 | Аналитический метод | 0.10 | - |
| 1872 | 454654,76 | 1350165,48 | Аналитический метод | 0.10 | - |
| 1873 | 454622,94 | 1350136,99 | Аналитический метод | 0.10 | - |
| 1874 | 454529,41 | 1350045,73 | Аналитический метод | 0.10 | - |
| 1875 | 454480,49 | 1349997,56 | Аналитический метод | 0.10 | - |
| 1876 | 454397,80 | 1349916,38 | Аналитический метод | 0.10 | - |
| 1877 | 454286,23 | 1349806,29 | Аналитический метод | 0.10 | - |
| 1878 | 454190,97 | 1349713,26 | Аналитический метод | 0.10 | - |
| 1879 | 454078,33 | 1349602,49 | Аналитический метод | 0.10 | - |
| 1880 | 453959,05 | 1349486,62 | Аналитический метод | 0.10 | - |
| 1881 | 453888,20 | 1349416,48 | Аналитический метод | 0.10 | - |
| 1882 | 453832,76 | 1349361,58 | Аналитический метод | 0.10 | - |

| Обозначение характерных точек границ | Координаты, м | | Метод определения координат характерной точки | Средняя квадратическая погрешность положения характерной точки (Mt), м | Описание обозначения точки на местности (при наличии) |
|--|---------------|------------|---|---|--|
| | X | Y | | | |
| 1 | 2 | 3 | 4 | 5 | 6 |
| 1883 | 453770,84 | 1349300,89 | Аналитический метод | 0.10 | - |
| 1884 | 453742,68 | 1349275,20 | Аналитический метод | 0.10 | - |
| 1885 | 453690,92 | 1349223,19 | Аналитический метод | 0.10 | - |
| 1886 | 453597,76 | 1349131,52 | Аналитический метод | 0.10 | - |
| 1887 | 453479,52 | 1349016,27 | Аналитический метод | 0.10 | - |
| 1888 | 453365,82 | 1348904,06 | Аналитический метод | 0.10 | - |
| 1889 | 453288,99 | 1348828,73 | Аналитический метод | 0.10 | - |
| 1890 | 453173,69 | 1348715,42 | Аналитический метод | 0.10 | - |
| 1891 | 453092,50 | 1348635,97 | Аналитический метод | 0.10 | - |
| 1892 | 453021,90 | 1348566,37 | Аналитический метод | 0.10 | - |
| 1893 | 452944,35 | 1348489,81 | Аналитический метод | 0.10 | - |
| 1894 | 452901,66 | 1348448,88 | Аналитический метод | 0.10 | - |
| 1895 | 452858,57 | 1348405,28 | Аналитический метод | 0.10 | - |
| 1896 | 452741,88 | 1348290,82 | Аналитический метод | 0.10 | - |
| 1897 | 452650,06 | 1348200,48 | Аналитический метод | 0.10 | - |
| 1898 | 452634,86 | 1348186,25 | Аналитический метод | 0.10 | - |
| 1899 | 452614,65 | 1348167,38 | Аналитический метод | 0.10 | - |
| 1900 | 452589,65 | 1348147,37 | Аналитический метод | 0.10 | - |
| 1901 | 452547,10 | 1348118,29 | Аналитический метод | 0.10 | - |
| 1902 | 452503,14 | 1348089,15 | Аналитический метод | 0.10 | - |
| 1903 | 452359,06 | 1347994,68 | Аналитический метод | 0.10 | - |
| 1904 | 452244,20 | 1347920,92 | Аналитический метод | 0.10 | - |
| 1905 | 452201,31 | 1347894,08 | Аналитический метод | 0.10 | - |
| 1906 | 452164,48 | 1347875,25 | Аналитический метод | 0.10 | - |
| 1907 | 452153,68 | 1347870,57 | Аналитический метод | 0.10 | - |
| 1908 | 452153,64 | 1347870,54 | Аналитический метод | 0.10 | - |
| 1909 | 452116,51 | 1347854,48 | Аналитический метод | 0.10 | - |

| Обозначение характерных точек границ | Координаты, м | | Метод определения координат характерной точки | Средняя квадратическая погрешность положения характерной точки (Mt), м | Описание обозначения точки на местности (при наличии) |
|--|---------------|------------|---|---|--|
| | X | Y | | | |
| 1 | 2 | 3 | 4 | 5 | 6 |
| 1910 | 452053,65 | 1347833,40 | Аналитический метод | 0.10 | - |
| 1911 | 452035,61 | 1347827,36 | Аналитический метод | 0.10 | - |
| 1912 | 451974,71 | 1347808,20 | Аналитический метод | 0.10 | - |
| 1913 | 451942,32 | 1347794,82 | Аналитический метод | 0.10 | - |
| 1914 | 451914,96 | 1347782,92 | Аналитический метод | 0.10 | - |
| 1915 | 451824,86 | 1347736,77 | Аналитический метод | 0.10 | - |
| 1916 | 451771,50 | 1347709,35 | Аналитический метод | 0.10 | - |
| 1917 | 451739,97 | 1347693,13 | Аналитический метод | 0.10 | - |
| 1918 | 451613,46 | 1347628,08 | Аналитический метод | 0.10 | - |
| 1919 | 451466,54 | 1347551,76 | Аналитический метод | 0.10 | - |
| 1920 | 451287,47 | 1347458,11 | Аналитический метод | 0.10 | - |
| 1921 | 451114,67 | 1347368,97 | Аналитический метод | 0.10 | - |
| 1922 | 451107,09 | 1347364,99 | Аналитический метод | 0.10 | - |
| 1923 | 451043,84 | 1347318,94 | Аналитический метод | 0.10 | - |
| 1924 | 451010,27 | 1347294,53 | Аналитический метод | 0.10 | - |
| 1925 | 450899,94 | 1347241,90 | Аналитический метод | 0.10 | - |
| 1926 | 450877,17 | 1347230,45 | Аналитический метод | 0.10 | - |
| 1927 | 450766,39 | 1347174,74 | Аналитический метод | 0.10 | - |
| 1928 | 450721,41 | 1347152,11 | Аналитический метод | 0.10 | - |
| 1929 | 450691,66 | 1347139,92 | Аналитический метод | 0.10 | - |
| 1930 | 450670,16 | 1347124,98 | Аналитический метод | 0.10 | - |
| 1931 | 450652,05 | 1347112,40 | Аналитический метод | 0.10 | - |
| 1932 | 450630,78 | 1347097,38 | Аналитический метод | 0.10 | - |
| 1933 | 450628,67 | 1347095,85 | Аналитический метод | 0.10 | - |
| 1934 | 450567,36 | 1347052,55 | Аналитический метод | 0.10 | - |
| 1935 | 450543,54 | 1347034,33 | Аналитический метод | 0.10 | - |
| 1936 | 450505,63 | 1347008,59 | Аналитический метод | 0.10 | - |

| Обозначение характерных точек границ | Координаты, м | | Метод определения координат характерной точки | Средняя квадратическая погрешность положения характерной точки (Mt), м | Описание обозначения точки на местности (при наличии) |
|--|---------------|------------|---|---|--|
| | X | Y | | | |
| 1 | 2 | 3 | 4 | 5 | 6 |
| 1937 | 450461,38 | 1346980,70 | Аналитический метод | 0.10 | - |
| 1938 | 450419,77 | 1346955,32 | Аналитический метод | 0.10 | - |
| 1939 | 450343,60 | 1346917,83 | Аналитический метод | 0.10 | - |
| 1940 | 450303,33 | 1346899,86 | Аналитический метод | 0.10 | - |
| 1941 | 450256,39 | 1346882,58 | Аналитический метод | 0.10 | - |
| 1942 | 450228,30 | 1346881,81 | Аналитический метод | 0.10 | - |
| 1943 | 450194,81 | 1346866,57 | Аналитический метод | 0.10 | - |
| 1944 | 450175,57 | 1346854,45 | Аналитический метод | 0.10 | - |
| 1945 | 450139,88 | 1346843,76 | Аналитический метод | 0.10 | - |
| 1946 | 450099,92 | 1346833,31 | Аналитический метод | 0.10 | - |
| 1743 | 450095,61 | 1346780,51 | Аналитический метод | 0.10 | - |
| | | | | | |
| 1947 | 463860,85 | 1348906,17 | Аналитический метод | 0.10 | - |
| 1948 | 463880,01 | 1348955,45 | Аналитический метод | 0.10 | - |
| 1949 | 463878,60 | 1348956,66 | Аналитический метод | 0.10 | - |
| 1950 | 463850,88 | 1348980,13 | Аналитический метод | 0.10 | - |
| 1951 | 463848,81 | 1348981,88 | Аналитический метод | 0.10 | - |
| 1952 | 463847,50 | 1348982,65 | Аналитический метод | 0.10 | - |
| 1953 | 463214,70 | 1349361,91 | Аналитический метод | 0.10 | - |
| 1954 | 463058,99 | 1349462,62 | Аналитический метод | 0.10 | - |
| 1955 | 461842,47 | 1350198,36 | Аналитический метод | 0.10 | - |
| 1956 | 461842,14 | 1350197,85 | Аналитический метод | 0.10 | - |
| 1957 | 461835,65 | 1350187,76 | Аналитический метод | 0.10 | - |
| 1958 | 461832,56 | 1350182,95 | Аналитический метод | 0.10 | - |
| 1959 | 461839,57 | 1350147,73 | Аналитический метод | 0.10 | - |
| 1960 | 461841,02 | 1350140,81 | Аналитический метод | 0.10 | - |
| 1961 | 463032,60 | 1349420,15 | Аналитический метод | 0.10 | - |

| Обозначение характерных точек границ | Координаты, м | | Метод определения координат характерной точки | Средняя квадратическая погрешность положения характерной точки (Mt), м | Описание обозначения точки на местности (при наличии) |
|--|---------------|------------|---|---|--|
| | X | Y | | | |
| 1 | 2 | 3 | 4 | 5 | 6 |
| 1962 | 463188,26 | 1349319,46 | Аналитический метод | 0.10 | - |
| 1963 | 463819,69 | 1348941,02 | Аналитический метод | 0.10 | - |
| 1947 | 463860,85 | 1348906,17 | Аналитический метод | 0.10 | - |
| | | | | | |
| 1964 | 463903,00 | 1349025,45 | Аналитический метод | 0.10 | - |
| 1965 | 463915,32 | 1349077,04 | Аналитический метод | 0.10 | - |
| 1966 | 463905,84 | 1349081,68 | Аналитический метод | 0.10 | - |
| 1967 | 463900,19 | 1349084,02 | Аналитический метод | 0.10 | - |
| 1968 | 463899,98 | 1349084,11 | Аналитический метод | 0.10 | - |
| 1969 | 463277,83 | 1349456,85 | Аналитический метод | 0.10 | - |
| 1970 | 463113,76 | 1349559,50 | Аналитический метод | 0.10 | - |
| 1971 | 462811,22 | 1349743,98 | Аналитический метод | 0.10 | - |
| 1972 | 461898,69 | 1350301,39 | Аналитический метод | 0.10 | - |
| 1973 | 461894,93 | 1350303,69 | Аналитический метод | 0.10 | - |
| 1974 | 461827,15 | 1350345,46 | Аналитический метод | 0.10 | - |
| 1975 | 461817,86 | 1350352,80 | Аналитический метод | 0.10 | - |
| 1976 | 461806,81 | 1350325,01 | Аналитический метод | 0.10 | - |
| 1977 | 461802,33 | 1350313,86 | Аналитический метод | 0.10 | - |
| 1978 | 461798,50 | 1350304,38 | Аналитический метод | 0.10 | - |
| 1979 | 461868,70 | 1350261,12 | Аналитический метод | 0.10 | - |
| 1980 | 461872,61 | 1350258,73 | Аналитический метод | 0.10 | - |
| 1981 | 462785,16 | 1349701,31 | Аналитический метод | 0.10 | - |
| 1982 | 463087,48 | 1349516,96 | Аналитический метод | 0.10 | - |
| 1983 | 463251,64 | 1349414,25 | Аналитический метод | 0.10 | - |
| 1984 | 463877,26 | 1349039,43 | Аналитический метод | 0.10 | - |
| 1985 | 463877,52 | 1349039,28 | Аналитический метод | 0.10 | - |
| 1986 | 463881,12 | 1349037,80 | Аналитический метод | 0.10 | - |

| Обозначение характерных точек границ | Координаты, м | | Метод определения координат характерной точки | Средняя квадратическая погрешность положения характерной точки (Mt), м | Описание обозначения точки на местности (при наличии) |
|--|---------------|------------|---|---|--|
| | X | Y | | | |
| 1 | 2 | 3 | 4 | 5 | 6 |
| 1987 | 463885,25 | 1349036,09 | Аналитический метод | 0.10 | - |
| 1988 | 463897,53 | 1349030,07 | Аналитический метод | 0.10 | - |
| 1989 | 463899,72 | 1349028,22 | Аналитический метод | 0.10 | - |
| 1964 | 463903,00 | 1349025,45 | Аналитический метод | 0.10 | - |