




**МИНИСТЕРСТВО  
ИМУЩЕСТВЕННЫХ  
ОТНОШЕНИЙ  
САМАРСКОЙ ОБЛАСТИ**



**ПРИКАЗ**

04.07.2023 № 1474

Об утверждении схемы размещения рекламных конструкций  
на территории муниципального района Волжский Самарской области

В соответствии с частью 5.8 статьи 19 Федерального закона от 13.03.2006 № 38-ФЗ «О рекламе», пунктом 4 части 2 статьи 3 Закона Самарской области от 29.12.2014 № 134-ГД «О перераспределении полномочий между органами местного самоуправления и органами государственной власти Самарской области в сферах градостроительной деятельности и рекламы на территории Самарской области», руководствуясь Положением о министерстве имущественных отношений Самарской области, утвержденным постановлением Правительства Самарской области от 20.06.2007 № 79, ПРИКАЗЫВАЮ:

1. Согласовать и утвердить прилагаемую схему размещения рекламных конструкций на территории муниципального района Волжский Самарской области.

2. Контроль за исполнением настоящего приказа возложить на департамент имущественных и земельных отношений министерства имущественных отношений Самарской области.

3. Опубликовать настоящий приказ в средствах массовой информации и в информационно-телекоммуникационной сети Интернет.

4. Настоящий приказ вступает в силу со дня его официального опубликования.

Врио министра

И.А.Андреев

УТВЕРЖДЕНА  
приказом министерства  
имущественных отношений  
Самарской области  
от 24.12.2023 № 1471

СХЕМА РАЗМЕЩЕНИЯ РЕКЛАМНЫХ КОНСТРУКЦИЙ  
НА ТЕРРИТОРИИ МУНИЦИПАЛЬНОГО РАЙОНА ВОЛЖСКИЙ САМАРСКОЙ ОБЛАСТИ

ПРИЛОЖЕНИЕ 1  
к схеме размещения рекламных  
конструкций на территории  
муниципального района Волжский  
Самарской области

АДРЕСНАЯ ПРОГРАММА РАЗМЕЩЕНИЯ РЕКЛАМНЫХ КОНСТРУКЦИЙ  
НА ТЕРРИТОРИИ МУНИЦИПАЛЬНОГО РАЙОНА ВОЛЖСКИЙ САМАРСКОЙ ОБЛАСТИ

**Адресная программа размещения рекламных конструкций на территории муниципального района Волжский Самарской области**

N п/п	Адрес установки и эксплуатации рекламной конструкции	Координаты рекламной конструкции		Номер рекламной конструкции по карте	Вид рекламной конструкции	Тип рекламной конструкции	Размер рекламной конструкции	Количество сторон рекламной конструкции	Общая площадь информационного поля рекламной конструкции, кв.метров	Собственник или законный владелец имущества, к которому присоединяется рекламная конструкция	Кадастровый номер имущества, к которому присоединяется рекламная конструкция	Номер и дата выписки из единого реестра прав на недвижимое имущество и сделок с ним
		X	Y									
1	Самарская область, Волжский район, автомобильная дорога "Самара-Бутуруслап", участок № 1	394779.67	1389539.6	1	Щитовая установка с размером рекламного поля одной поверхности 3 м x 6 м со статической и динамической сменой изображения	Щитовая установка большого формата	3x6	2	36	Самарская область	63:17:0000000:3385	№ КУВИ-001/2023-132364333 от 08.06.2023
2	Самарская область, Волжский район, автомобильная дорога "Самара-Бутуруслап", напротив ветпункта, 10 метров от обочины дороги, участок № 2	394940.03	1389665.02	2	Щитовая установка с размером рекламного поля одной поверхности 3 м x 6 м со статической и динамической сменой изображения	Щитовая установка большого формата	3x6	2	36	Государственный кадастровый учет объектов недвижимого имущества не осуществлен	Государственный кадастровый учет объектов недвижимого имущества не осуществлен	Государственный кадастровый учет объектов недвижимого имущества не осуществлен
3	Самарская область, Волжский район, автомобильная дорога "Самара-Бутуруслап", напротив базы «Комбикорм», 10 метров от дороги, участок № 3	395078.39	1389795.45	3	Щитовая установка с размером рекламного поля одной поверхности 3 м x 6 м со статической и динамической сменой изображения	Щитовая установка большого формата	3x6	2	36	Государственный кадастровый учет объектов недвижимого имущества не осуществлен	Государственный кадастровый учет объектов недвижимого имущества не осуществлен	Государственный кадастровый учет объектов недвижимого имущества не осуществлен
4	Самарская область, Волжский район, автомобильная дорога "Самара-Бутуруслап", напротив базы «Комбикорм», 10 метров от дороги, участок № 4	395145.42	1389881.31	4	Щитовая установка с размером рекламного поля одной поверхности 3 м x 6 м со статической и динамической сменой изображения	Щитовая установка большого формата	3x6	2	36	Государственный кадастровый учет объектов недвижимого имущества не осуществлен	Государственный кадастровый учет объектов недвижимого имущества не осуществлен	Государственный кадастровый учет объектов недвижимого имущества не осуществлен
5	Самарская область, Волжский район, автомобильная дорога "Самара-Бутуруслап", участок № 5	395151.42	1389964.74	5	Щитовая установка с размером рекламного поля одной поверхности 3 м x 6 м со статической и динамической сменой изображения	Щитовая установка большого формата	3x6	2	36	Самарская область	63:17:0000000:325	№ КУВИ-001/2023-131182130 от 07.06.2023
6	Самарская область, Волжский район, автомобильная дорога "Самара-Бутуруслап", в районе магазина «Фон Бекон», 10 метров от дороги, участок № 6	395215.89	1389955.21	6	Щитовая установка с размером рекламного поля одной поверхности 3 м x 6 м со статической и динамической сменой изображения	Щитовая установка большого формата	3x6	2	36	Государственный кадастровый учет объектов недвижимого имущества не осуществлен	Государственный кадастровый учет объектов недвижимого имущества не осуществлен	Государственный кадастровый учет объектов недвижимого имущества не осуществлен
7	Самарская область, Волжский район, автомобильная дорога "Самара-Бутуруслап", участок № 7	395210.2	1390029.52	7	Щитовая установка с размером рекламного поля одной поверхности 3 м x 6 м со статической и динамической сменой изображения	Щитовая установка большого формата	3x6	2	36	Самарская область	63:17:0000000:325	№ КУВИ-001/2023-131182130 от 07.06.2023
8	Самарская область, Волжский район, автомобильная дорога "Самара-Бутуруслап", в районе магазина «Фон Бекон», 10 метров от дороги, участок № 8	395280.98	1390033.62	8	Щитовая установка с размером рекламного поля одной поверхности 3 м x 6 м со статической и динамической сменой изображения	Щитовая установка большого формата	3x6	2	36	Самарская область	63:17:0000000:3385	№ КУВИ-001/2023-132364333 от 08.06.2023
9	Самарская область, Волжский район, автомобильная дорога "Самара-Бутуруслап", участок № 9	395284.46	1390111.71	9	Щитовая установка с размером рекламного поля одной поверхности 3 м x 6 м со статической и динамической сменой изображения	Щитовая установка большого формата	3x6	2	36	Самарская область	63:17:0000000:3385	№ КУВИ-001/2023-132364333 от 08.06.2023
10	Самарская область, Волжский район, автомобильная дорога "Самара-Бутуруслап", в районе магазина «Фон Бекон», 10 метров от дороги, участок № 10	395348.09	1390108.01	10	Щитовая установка с размером рекламного поля одной поверхности 3 м x 6 м со статической и динамической сменой изображения	Щитовая установка большого формата	3x6	2	36	Государственный кадастровый учет объектов недвижимого имущества не осуществлен	Государственный кадастровый учет объектов недвижимого имущества не осуществлен	Государственный кадастровый учет объектов недвижимого имущества не осуществлен











59	Самарская область, Волжский район, автомобильная дорога Волжский-Курумоч- "Урал", участок № 66	419808.96	1365189.9	66	Щитовая установка с размером рекламного поля одной поверхности 3 м x 6 м со статической и динамической сменой изображения	Щитовая установка большого формата	3x6	2	36	Самарская область	63:17:0000000:3374	№ КУВИ-001/2023-131183334 от 06.06.2023
60	Самарская область, Волжский район, автомобильная дорога Волжский-Курумоч- "Урал", участок № 67	419828.81	1365093.99	67	Щитовая установка с размером рекламного поля одной поверхности 3 м x 6 м со статической и динамической сменой изображения	Щитовая установка большого формата	3x6	2	36	Самарская область	63:17:0000000:3374	№ КУВИ-001/2023-131183334 от 06.06.2023
61	Самарская область, Волжский район, автомобильная дорога Волжский-Курумоч- "Урал" поворот на Власть Труда, 8 метров от дороги, участок № 68	419572.02	1366211.97	68	Щитовая установка с размером рекламного поля одной поверхности 3 м x 6 м со статической и динамической сменой изображения	Щитовая установка большого формата	3x6	2	36	Государственный кадастровый учет объектов недвижимого имущества не осуществлен	Государственный кадастровый учет объектов недвижимого имущества не осуществлен	Государственный кадастровый учет объектов недвижимого имущества не осуществлен
62	Самарская область, Волжский район, автомобильная дорога Волжский-Курумоч- "Урал" поворот на Власть Труда, 8 метров от дороги, участок № 69	419495.77	1366224.47	69	Щитовая установка с размером рекламного поля одной поверхности 3 м x 6 м со статической и динамической сменой изображения	Щитовая установка большого формата	3x6	2	36	Государственный кадастровый учет объектов недвижимого имущества не осуществлен	Государственный кадастровый учет объектов недвижимого имущества не осуществлен	Государственный кадастровый учет объектов недвижимого имущества не осуществлен
63	Самарская область, Волжский район, автомобильная дорога Волжский-Курумоч- "Урал" поворот на Власть Труда, 8 метров от дороги, участок № 70	419427.85	1366190.83	70	Щитовая установка с размером рекламного поля одной поверхности 3 м x 6 м со статической и динамической сменой изображения	Щитовая установка большого формата	3x6	2	36	Государственный кадастровый учет объектов недвижимого имущества не осуществлен	Государственный кадастровый учет объектов недвижимого имущества не осуществлен	Государственный кадастровый учет объектов недвижимого имущества не осуществлен
64	Самарская область, Волжский район, пос. Петра-Дубрава, ул. Садовая / ул. Южная	398685.76	1389213.34	71	Щитовая установка с размером рекламного поля одной поверхности 3 м x 6 м со статической и динамической сменой изображения	Щитовая установка большого формата	3x6	2	36	Самарская область	63:17:0000000:5842	№ КУВИ-001/2023-132650874 от 07.06.2023
65	Самарская область, Волжский район, пос. Курумоч, Красноглинское шоссе, перед АЗС «Лукойл»	419087.149	1367822.405	72	Щитовая установка с размером рекламного поля одной поверхности 3 м x 6 м со статической и динамической сменой изображения	Щитовая установка большого формата	3x6	2	36	Самарская область	63:17:0000000:3374	№ КУВИ-001/2023-131183334 от 06.06.2023
66	Самарская область, Волжский район, а/д на с. Николаевка, поворот на коттеджный поселок Юбилейный	381711.37	1390417.11	73	Щитовая установка с размером рекламного поля одной поверхности 3 м x 12 м со статической и динамической сменой изображения	Щитовая установка сверхбольшого формата	3x12	2	72	ООО "Оптима"	63:17:0000000:7123	№ КУВИ-001/2023-131290798 от 06.06.2023
67	Самарская область, м.р. Волжский, с. Лопатино, п. Придорожный, мкр. Южный город, Николаевский проспект, 1А	378843.22	1375950.044	76	Стела	Отдельно стоящая	2,9x0,95x22,0	2	30,08	ООО "Система ШБО"	63:17:0603001:2777	№ КУВИ-001/2023-133788697 от 08.06.2023
68	Самарская область, м.р. Волжский, пгт. Стройкерамика, Пожарный проезд, 1	395587.914	1390229.013	77	Уникальная (нестандартная) конструкция	Отдельно стоящая	7,5x20,0	21	164,7	ООО "Спектр"	63:17:0301015:319	№ КУВИ-001/2023-132327929 от 07.06.2023
69	Самарская область, м.р. Волжский, с. Лопатино, п. Придорожный, мкр. Южный город, Южное шоссе, в районе здания Николаевский проспект, 1А	378833.082	1375981.26	78	Щитовая установка с размером рекламного поля одной поверхности 3 м x 6 м со статической, динамической и электронно-цифровой сменой изображения	Щитовая установка большого формата	3x6	2	36	Министерство транспорта и автомобильных дорог Самарской области	63:17:0000000:361	№ КУВИ-001/2023-133795021 от 09.06.2023
70	Самарская область, м.р. Волжский, въезд в мкр. Южный город в сторону г. Самара	376444.285	1375303.954	79	Щитовая установка с размером рекламного поля одной поверхности 3 м x 6 м со статической, динамической и электронно-цифровой сменой изображения	Щитовая установка большого формата	3x6	2	36	Министерство транспорта и автомобильных дорог Самарской области	63:17:0000000:361	№ КУВИ-001/2023-133795021 от 09.06.2023

71	Самарская область, м.р. Волжский, Южное шоссе, перед поворотом на Николаевский проспект	378969.960	1376007.521	80	Щитовая установка с размером рекламного поля одной поверхности 3 м x 6 м со статической и динамической сменой изображения	Щитовая установка большого формата	3x6	2	36	Министерство транспорта и автомобильных дорог Самарской области	63:17:0000000:361	№ КУВИ-001/2023-133795021 от 09.06.2023
72	Самарская область, м.р. Волжский, Южное шоссе, поворот к дому по адресу ул. Каширская, 3	378676.813	1375953.961	81	Щитовая установка с размером рекламного поля одной поверхности 3 м x 6 м со статической и динамической сменой изображения	Щитовая установка большого формата	3x6	2	36	Министерство транспорта и автомобильных дорог Самарской области	63:17:0000000:361	№ КУВИ-001/2023-133795021 от 09.06.2023
73	Самарская область, м.р. Волжский, Южное шоссе, напротив дома по адресу ул. Каширская, 31	378184.571	1375860.540	82	Щитовая установка с размером рекламного поля одной поверхности 3 м x 6 м со статической и динамической сменой изображения	Щитовая установка большого формата	3x6	2	36	Министерство транспорта и автомобильных дорог Самарской области	63:17:0000000:359	№ КУВИ-001/2023-136232342 от 13.06.2023
74	Самарская область, м.р. Волжский, Южное шоссе, перед въездом в мкр. Южный город-2 в сторону г. Самара	377136.149	1375663.184	83	Щитовая установка с размером рекламного поля одной поверхности 3 м x 6 м со статической и динамической сменой изображения	Щитовая установка большого формата	3x6	2	36	Министерство транспорта и автомобильных дорог Самарской области	63:17:0000000:361	№ КУВИ-001/2023-133795021 от 09.06.2023


ПРИЛОЖЕНИЕ 2  
к схеме размещения рекламных  
конструкций на территории  
муниципального района Волжский  
Самарской области

КАРТА РАЗМЕЩЕНИЯ РЕКЛАМНЫХ КОНСТРУКЦИЙ  
НА ТЕРРИТОРИИ МУНИЦИПАЛЬНОГО РАЙОНА ВОЛЖСКИЙ САМАРСКОЙ ОБЛАСТИ

# СХЕМА РАЗМЕЩЕНИЯ РЕКЛАМНЫХ КОНСТРУКЦИЙ НА ТЕРРИТОРИИ МУНИЦИПАЛЬНОГО РАЙОНА ВОЛЖСКИЙ

МСК-территория 1 Самарская область

Фрагмент № 1



Координаты рекламной конструкции		Номер рекламной конструкции по схеме
X	Y	
419778.98	1365340.27	65
419808.96	1365189.9	66
419828.81	1365093.99	67

1:1000

PK 67

PK 66


PK 65

1:1000

**СХЕМА РАЗМЕЩЕНИЯ РЕКЛАМНЫХ КОНСТРУКЦИЙ НА ТЕРРИТОРИИ МУНИЦИПАЛЬНОГО РАЙОНА ВОЛЖСКИЙ**

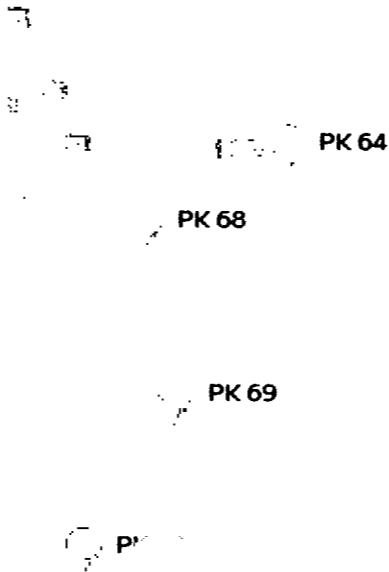
МСУ-62 зона I Самарского района

Фрагмент № 2



Координаты рекламной конструкции		Номер рекламной конструкции по схеме
X	Y	
419606.34	1366264.88	64
419572.02	1366211.97	68
419495.77	1366224.47	69
419427.85	1366190.83	70

01.07.17




01.07.17

# СХЕМА РАЗМЕЩЕНИЯ РЕКЛАМНЫХ КОНСТРУКЦИЙ НА ТЕРРИТОРИИ МУНИЦИПАЛЬНОГО РАЙОНА ВОЛЖСКИЙ

МСК-05 зона 1 Самарская область


Фрагмент № 3



Координаты рекламной конструкции		Номер рекламной конструкции по схеме
X	Y	
419087.149	1367822.405	72

# СХЕМА РАЗМЕЩЕНИЯ РЕКЛАМНЫХ КОНСТРУКЦИЙ НА ТЕРРИТОРИИ МУНИЦИПАЛЬНОГО РАЙОНА ВОЛЖСКИЙ

МУК-03 зона 1 Самарская область




Фрагмент № 4

Координаты рекламной конструкции		Номер рекламной конструкции по схеме
X	Y	
398685.76	1389213.34	71

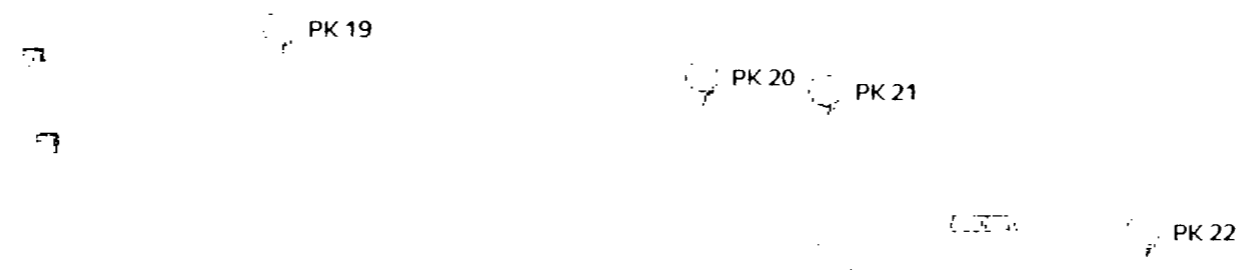
# СХЕМА РАЗМЕЩЕНИЯ РЕКЛАМНЫХ КОНСТРУКЦИЙ НА ТЕРРИТОРИИ МУНИЦИПАЛЬНОГО РАЙОНА ВОЛЖСКИЙ

МСК-63 зона I Самарская область



Фрагмент № 5

Координаты рекламной конструкции		Номер рекламной конструкции по схеме
X	Y	
395896.59	1391218.37	19
395870.84	1391464.61	20
395863.43	1391536.58	21
395778.76	1391721.79	22





# СХЕМА РАЗМЕЩЕНИЯ РЕКЛАМНЫХ КОНСТРУКЦИЙ НА ТЕРРИТОРИИ МУНИЦИПАЛЬНОГО РАЙОНА ВОЛЖСКИЙ

МСЭ-03 зона I Самарская область




Фрагмент № 6



Координаты рекламной конструкции		Номер рекламной конструкции по схеме
X	Y	
395348.09	1390108.01	10
395353.21	1390183.06	11
395407.71	1390244.8	12
395472	1390245.95	13
395473.77	1390321.57	14
395547.72	1390329.42	15
395757.74	1390500.54	16
395810.13	1390498.95	17
395847.52	1390458.03	18
395587.914	1390229.013	77

# СХЕМА РАЗМЕЩЕНИЯ РЕКЛАМНЫХ КОНСТРУКЦИЙ НА ТЕРРИТОРИИ МУНИЦИПАЛЬНОГО РАЙОНА ВОЛЖСКИЙ



МСЭ-63063 (Самарская область)

Фрагмент № 7


Координаты рекламной конструкции		Номер рекламной конструкции по схеме
X	Y	
394779.67	1389539.6	1
394940.03	1389665.02	2
395078.39	1389795.45	3
395145.42	1389881.31	4
395151.42	1389964.74	5
395215.89	1389955.21	6
395210.2	1390029.52	7
395280.98	1390033.62	8
395284.46	1390111.71	9



**СХЕМА РАЗМЕЩЕНИЯ РЕКЛАМНЫХ КОНСТРУКЦИЙ НА ТЕРРИТОРИИ МУНИЦИПАЛЬНОГО РАЙОНА ВОЛЖСКИЙ**

МСЧ №310941 Самарская область


Фрагмент № 8



Координаты рекламной конструкции		Номер рекламной конструкции по схеме
X	Y	
381711.37	-1390417.11	73

PK

# СХЕМА РАЗМЕЩЕНИЯ РЕКЛАМНЫХ КОНСТРУКЦИЙ НА ТЕРРИТОРИИ МУНИЦИПАЛЬНОГО РАЙОНА ВОЛЖСКИЙ



Муниципальное образование «Городской округ Волжский»

Фрагмент № 9

Координаты рекламной конструкции		Номер рекламной конструкции по схеме
X	Y	
378843.22	1375950.044	76
378835.082	1375981.26	78
378969.960	1376007.521	80
378676.813	1375953.961	81
378184.571	1375860.540	82
377136.149	1375663.184	83


Придорожный

90  
P1  
82  
83



# СХЕМА РАЗМЕЩЕНИЯ РЕКЛАМНЫХ КОНСТРУКЦИЙ НА ТЕРРИТОРИИ МУНИЦИПАЛЬНОГО РАЙОНА ВОЛЖСКИЙ

МСК-05 зона I Самарская область



Фрагмент № 11


Координаты рекламной конструкции		Номер рекламной конструкции по схеме
X	Y	
374889.07	1373060.69	28
374874.52	1372699.09	29

PK 29

PK 28

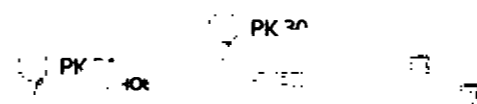
# СХЕМА РАЗМЕЩЕНИЯ РЕКЛАМНЫХ КОНСТРУКЦИЙ НА ТЕРРИТОРИИ МУНИЦИПАЛЬНОГО РАЙОНА ВОЛЖСКИЙ

МФУ-03 зона I Самарская область



Фрагмент № 12


Координаты рекламной конструкции		Номер рекламной конструкции по схеме
X	Y	
374821.36	1371352.07	30
374791.62	1371212.57	31



# СХЕМА РАЗМЕЩЕНИЯ РЕКЛАМНЫХ КОНСТРУКЦИЙ НА ТЕРРИТОРИИ МУНИЦИПАЛЬНОГО РАЙОНА ВОЛЖСКИЙ

МСТС-03 Волга 1 Самарская область

Фрагмент № 13



Координаты рекламной конструкции		Номер рекламной конструкции по схеме
X	Y	
375007.35	1369590.45	33

□

□

PK 33

□

□


□

□



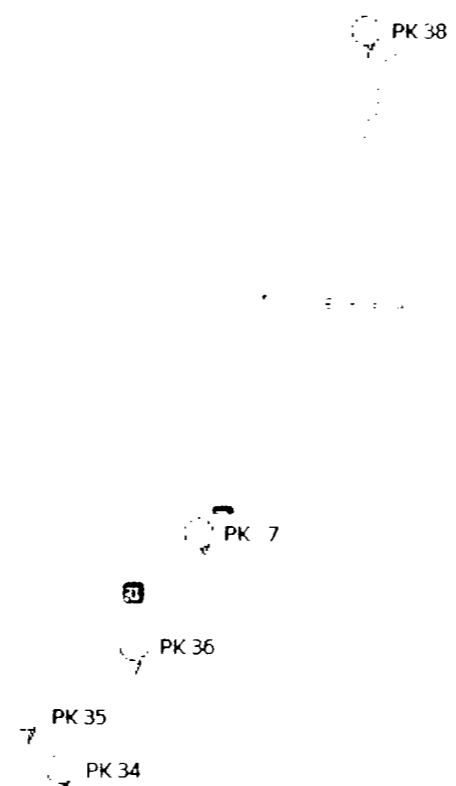
# СХЕМА РАЗМЕЩЕНИЯ РЕКЛАМНЫХ КОНСТРУКЦИЙ НА ТЕРРИТОРИИ МУНИЦИПАЛЬНОГО РАЙОНА ВОЛЖСКИЙ

МСК-волево 1 Самарская область




Фрагмент № 14

Координаты рекламной конструкции		Номер рекламной конструкции по схеме
X	Y	
375446.52	1369089.05	34
375484.89	1369064.8	35
375536.92	1369141.09	36
375619.38	1369186.18	37
375983.64	1369301.95	38




# СХЕМА РАЗМЕЩЕНИЯ РЕКЛАМНЫХ КОНСТРУКЦИЙ НА ТЕРРИТОРИИ МУНИЦИПАЛЬНОГО РАЙОНА ВОЛЖСКИЙ

М.К.К-63 зона I Самарская область



Фрагмент № 15


Координаты рекламной конструкции		Номер рекламной конструкции по схеме
X	Y	
375232.34	1368954.42	39
375228.59	1368906.35	40
375154.95	1368893.56	41
375136.45	1368806.57	42
375060.6	1368758.94	43
374945.51	1368500.97	46
374878.04	1368460.4	47
374836.15	1368317.53	48



**СХЕМА РАЗМЕЩЕНИЯ РЕКЛАМНЫХ КОНСТРУКЦИЙ НА ТЕРРИТОРИИ МУНИЦИПАЛЬНОГО РАЙОНА ВОЛЖСКИЙ**

МСК-33 зона 1 Самарская область

Фрагмент № 16



Координаты рекламной конструкции		Номер рекламной конструкции по схеме
X	Y	
374204.34	-1367332.84	50

PK 50

100.0000

100.0000

0


0

СХЕМА РАЗМЕЩЕНИЯ РЕКЛАМНЫХ КОНСТРУКЦИЙ НА ТЕРРИТОРИИ МУНИЦИПАЛЬНОГО РАЙОНА ВОЛЖСКИЙ

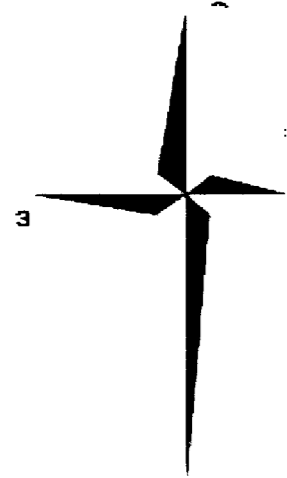
МСЕ-63 зона I Самарская область

Фрагмент № 17

Координаты рекламной конструкции		Номер рекламной конструкции по схеме
X	Y	
373718.25	1366811.19	51
373655.72	1366582.28	52
373601.92	1366220.68	53



# СХЕМА РАЗМЕЩЕНИЯ РЕКЛАМНЫХ КОНСТРУКЦИЙ НА ТЕРРИТОРИИ МУНИЦИПАЛЬНОГО РАЙОНА ВОЛЖСКИЙ



Муниципальный район Волжский

Фрагмент № 18

Координаты рекламной конструкции		Номер рекламной конструкции по схеме
X	Y	
374505.43	1362343.61	54
374595.39	1362287.6	55
374688.43	1362229.83	56
374755.9	1362187.5	57

PK 57


PK 56

PK 55

PK 54

# СХЕМА РАЗМЕЩЕНИЯ РЕКЛАМНЫХ КОНСТРУКЦИЙ НА ТЕРРИТОРИИ МУНИЦИПАЛЬНОГО РАЙОНА ВОЛЖСКИЙ

МСЭ-63 зона I Самарская область



Фрагмент № 19

Координаты рекламной конструкции		Номер рекламной конструкции по схеме
X	Y	
367074.02	1363494.95	59
366743.26	1363675.17	60
366461.07	1363038.11	62
366363.17	1363029.29	63

PK 59

PK 60

PK 62

PK 63