

зарегистр. в архиве  
№ 116  
04.04.2023



УПРАВЛЕНИЕ ГОСУДАРСТВЕННОЙ ОХРАНЫ  
ОБЪЕКТОВ КУЛЬТУРНОГО НАСЛЕДИЯ  
САМАРСКОЙ ОБЛАСТИ

ПРИКАЗ

от « 04 » апреля 2023 г.

№ 116

**Об утверждении границ территории объекта археологического наследия федерального значения «Курганная группа «Гвардейская», II тыс. до н.э. – XIV в.н.э.», режимов использования земельных участков в границах данной территории**

В соответствии со статьями 3.1, 5.1, 9.1, 9.2 и 33 Федерального закона от 25.06.2002 № 73-ФЗ «Об объектах культурного наследия (памятниках истории и культуры) народов Российской Федерации», Приказом Министерства культуры Российской Федерации от 04.06.2015 № 1745 «Об утверждении требований к составлению проектов границ территорий объектов культурного наследия», Законом Самарской области от 08.12.2008 № 142-ГД «Об объектах культурного наследия (памятниках истории и культуры) народов Российской Федерации, расположенных на территории Самарской области» ПРИКАЗЫВАЮ:

1. Утвердить границы территории объекта археологического наследия федерального значения «Курганная группа «Гвардейская», II тыс. до н.э. – XIV в.н.э.», расположенного по адресу: Самарская область, муниципальный район Борский, в 1 км к югу от с. Гвардейцы.

2. Установить особый режим использования земельных участков в границах объекта археологического наследия, указанного в пункте 1 настоящего приказа, согласно приложению № 2 к настоящему приказу.

3. Представить сведения о границах территории объекта археологического наследия, указанного в пункте 1 настоящего приказа,

в установленном порядке в орган регистрации прав для постановки сведений на кадастровый учет (А.С.Объедков).

Срок – 5 рабочих дней со дня вступления в силу настоящего приказа.

4. Разместить сведения о границах территории объекта археологического наследия, указанного в пункте 1 настоящего приказа, в установленном порядке в федеральной государственной информационной системе территориального планирования (А.С.Объедков).

Срок – 5 рабочих дней со дня вступления в силу настоящего приказа.

5. Направить копию настоящего приказа в администрацию муниципального района Борский Самарской области (А.С.Объедков).

Срок – 7 рабочих дней со дня вступления в силу настоящего приказа.

6. Разместить настоящий приказ в сети Интернет на официальном сайте управления государственной охраны объектов культурного наследия Самарской области (В.В.Левченко).


Срок – 7 рабочих дней со дня вступления в силу настоящего приказа.

7. Опубликовать настоящий приказ в средствах массовой информации.

8. Настоящий приказ вступает в силу по истечении десяти дней со дня его официального опубликования.

9. Контроль за выполнением настоящего приказа оставляю за собой.

Врио руководителя управления  
государственной охраны объектов  
культурного наследия  
Самарской области



И.С.Стафеев

ПРИЛОЖЕНИЕ 1  
к приказу управления  
государственной охраны объектов  
культурного наследия Самарской  
области  
от 04.04.2023 № 116

Границы территории объекта археологического наследия федерального значения «Курганная группа «Гвардейская», II тыс. до н.э. – XIV в.н.э.»

Граница территории объекта археологического наследия федерального значения «Курганная группа «Гвардейская», II тыс. до н.э. – XIV в.н.э.» (далее – Объект) определена следующим образом:

Гвардейцы I. Курганный могильник.

Обозначение (номер) поворотной точки	Координаты поворотных точек во Всемирной геодезической системе координат (WGS-84)		МСК63	
	Северной широты	Восточной долготы	X	Y
1	52°58'48.449"	51°36'8.879"	363159.4831	2271156.883
2	52°58'45.883"	51°36'19.769"	363078.9253	2271359.602
3	52°58'45.286"	51°36'20.538"	363060.3981	2271373.829
4	52°58'44.611"	51°36'21.019"	363039.4682	2271382.679
5	52°58'42.644"	51°36'28.382"	362977.8671	2271519.707
6	52°58'41.977"	51°36'28.857"	362957.1922	2271528.451
7	52°58'41.303"	51°36'28.412"	362936.3894	2271520.015
8	52°58'39.049"	51°36'19.144"	362867.7407	2271346.681
9	52°58'39.028"	51°36'18.363"	362867.1789	2271332.094
10	52°58'39.309"	51°36'17.193"	362876.015	2271310.326
11	52°58'40.008"	51°36'16.696"	362897.6558	2271301.181
12	52°58'42.415"	51°36'16.498"	362972.0898	2271297.935
13	52°58'43.061"	51°36'16.925"	362992.0225	2271306.011
14	52°58'43.336"	51°36'17.984"	363000.4067	2271325.816
15	52°58'43.91"	51°36'18.317"	363018.1019	2271332.149
16	52°58'44.374"	51°36'15.731"	363032.7278	2271283.987
17	52°58'45.901"	51°36'9.021"	363080.6875	2271159.073
18	52°58'46.816"	51°36'7.8"	363109.1124	2271136.455
19	52°58'47.485"	51°36'7.323"	363129.8488	2271127.685
20	52°58'48.162"	51°36'7.77"	363150.7131	2271136.146

## Сведения о частях границы

Обозначение части границы		Описание прохождения части границы
от точки	до точки	
1	2	отрезок границы протяженностью 218.14 м проходит в направлении ЮВ по задернованной поверхности.
2	3	отрезок границы протяженностью 23.36 м проходит в направлении ЮВ по задернованной поверхности.
3	4	отрезок границы протяженностью 22.72 м проходит в направлении ЮВ по задернованной поверхности.
4	5	отрезок границы протяженностью 150.24 м проходит в направлении ЮВ по задернованной поверхности.
5	6	отрезок границы протяженностью 22.45 м проходит в направлении ЮВ по задернованной поверхности.
6	7	отрезок границы протяженностью 22.45 м проходит в направлении ЮЗ по задернованной поверхности.
7	8	отрезок границы протяженностью 186.43 м проходит в направлении ЮЗ по задернованной поверхности.
8	9	отрезок границы протяженностью 14.6 м проходит в направлении З по задернованной поверхности.
9	10	отрезок границы протяженностью 23.49 м проходит в направлении СЗ по задернованной поверхности.
10	11	отрезок границы протяженностью 23.49 м проходит в направлении СЗ по задернованной поверхности.
11	12	отрезок границы протяженностью 74.5 м проходит в направлении С по задернованной поверхности.
12	13	отрезок границы протяженностью 21.51 м проходит в направлении СВ по задернованной поверхности.
13	14	отрезок границы протяженностью 21.51 м проходит в направлении СВ по задернованной поверхности.
14	15	отрезок границы протяженностью 18.79 м проходит в направлении СВ по задернованной поверхности.
15	16	отрезок границы протяженностью 50.33 м проходит в направлении СЗ по задернованной поверхности.
16	17	отрезок границы протяженностью 133.8 м проходит в направлении СЗ по задернованной поверхности.
17	18	отрезок границы протяженностью 36.33 м проходит в направлении СЗ по задернованной поверхности.
18	19	отрезок границы протяженностью 22.51 м проходит в направлении СЗ по задернованной поверхности.
19	20	отрезок границы протяженностью 22.51 м проходит в направлении СВ по задернованной поверхности.

20	1	отрезок границы протяженностью 22.51 м проходит в направлении СВ по задернованной поверхности.
----	---	--

Общий периметр границы территории объекта археологического наследия составляет 1131,6м.

Площадь территории объекта археологического наследия 42640,7м<sup>2</sup>.

#### Гвардейцы II. Курганный могильник

Обозначение (номер) поворотной точки	Координаты поворотных точек во Всемирной геодезической системе координат (WGS-84)		МСК63	
	Северной широты	Восточной долготы	X	Y
1	52°58'26.497"	51°36'21.987"	362479.4328	2271397.411
2	52°58'26.345"	51°36'23.671"	362474.531	2271428.807
3	52°58'23.699"	51°36'31.619"	362391.8608	2271576.626
4	52°58'22.78"	51°36'32.27"	362363.3642	2271588.611
5	52°58'21.851"	51°36'31.653"	362334.7398	2271576.935
6	52°58'21.458"	51°36'30.13"	362322.7553	2271548.438
7	52°58'23.559"	51°36'21.923"	362388.615	2271395.679
8	52°58'24.53"	51°36'20.77"	362418.7362	2271374.333
9	52°58'25.768"	51°36'20.774"	362457.0116	2271374.636

#### Сведения о частях границы

Обозначение части границы		Описание прохождения части границы
от точки	до точки	
1	2	отрезок границы протяженностью 31.78 м проходит в направлении В по задернованной поверхности.
2	3	отрезок границы протяженностью 169.37 м проходит в направлении ЮВ по задернованной поверхности.
3	4	отрезок границы протяженностью 30.91 м проходит в направлении ЮВ по задернованной поверхности.
4	5	отрезок границы протяженностью 30.91 м проходит в направлении ЮЗ по задернованной поверхности.
5	6	отрезок границы протяженностью 30.91 м проходит в направлении ЮЗ по задернованной поверхности.
6	7	отрезок границы протяженностью 166.35 м проходит в направлении СЗ по задернованной поверхности.
7	8	отрезок границы протяженностью 36.92 м проходит в направлении СЗ по задернованной поверхности.
8	9	отрезок границы протяженностью 38.28 м проходит в

		направлении С по задернованной поверхности.
9	1	отрезок границы протяженностью 31.96 м проходит в направлении СВ по задернованной поверхности.

Общий периметр границы территории объекта археологического наследия составляет 567,3 м.

Площадь территории объекта археологического наследия 17937,2 м<sup>2</sup>.

#### Гвардейцы III. Курганный могильник

Обозначение (номер) поворотной точки	Координаты поворотных точек во Всемирной геодезической системе координат (WGS-84)		МСК63	
	Северной широты	Восточной долготы	X	Y
Часть 1				
1	52°59'11.653"	51°35'6.203"	363883.294	2269992.067
2	52°59'11.369"	51°35'7.387"	363874.369	2270014.100
3	52°59'10.666"	51°35'7.889"	363852.582	2270023.334
4	52°59'9.951"	51°35'7.418"	363830.529	2270014.409
5	52°59'9.648"	51°35'6.247"	363821.296	2269992.504
6	52°59'9.932"	51°35'5.068"	363830.221	2269970.569
7	52°59'10.639"	51°35'4.566"	363852.145	2269961.336
8	52°59'11.350"	51°35'5.037"	363874.060	2269970.261
Часть 2				
9	52°59'2.096"	51°35'11.787"	363587,8631	2270094,314
10	52°59'1.768"	51°35'13.146"	363577,5634	2270119,616
11	52°59'0.956"	51°35'13.723"	363552,3892	2270130,224
12	52°59'0.136"	51°35'13.18"	363527,0872	2270119,924
13	52°58'59.787"	51°35'11.834"	363516,4789	2270094,75
14	52°59'0.115"	51°35'10.474"	363526,7786	2270069,448
15	52°59'0.928"	51°35'9.897"	363551,9528	2270058,84
16	52°59'1.748"	51°35'10.441"	363577,2548	2270069,14

#### Сведения о частях границы

Обозначение части границы		Описание прохождения части границы
от точки	до точки	
Часть 1		
1	2	отрезок границы протяженностью 23.77 м проходит в направлении ЮВ по пашне.

2	3	отрезок границы протяженностью 23.77 м проходит в направлении ЮВ по пашне, через грунтовую дорогу.
3	4	отрезок границы протяженностью 23.77 м проходит в направлении ЮЗ через грунтовую дорогу, по пашне.
4	5	отрезок границы протяженностью 23.77 м проходит в направлении ЮЗ по пашне.
5	6	отрезок границы протяженностью 23.77 м проходит в направлении СЗ по пашне.
6	7	отрезок границы протяженностью 23.77 м проходит в направлении СЗ по пашне.
7	8	отрезок границы протяженностью 23.77 м проходит в направлении СВ по пашне, по задернованной поверхности.
8	1	отрезок границы протяженностью 23.77 м проходит в направлении ЮВ по задернованной поверхности, по пашне.
Часть 2		
9	10	отрезок границы протяженностью 27.32м проходит в направлении ЮВ по задернованной поверхности.
10	11	отрезок границы протяженностью 27.32м проходит в направлении ЮВ по задернованной поверхности.
11	12	отрезок границы протяженностью 27.32м проходит в направлении ЮЗ по задернованной поверхности.
12	13	отрезок границы протяженностью 27.32м проходит в направлении ЮЗ по задернованной поверхности.
13	14	отрезок границы протяженностью 27.32м проходит в направлении СЗ по задернованной поверхности.
14	15	отрезок границы протяженностью 27.32м проходит в направлении СЗ по задернованной поверхности.
15	16	отрезок границы протяженностью 27.32м проходит в направлении СВ по задернованной поверхности.
16	1	отрезок границы протяженностью 27.32м проходит в направлении СВ по задернованной поверхности.

Периметр первой части составляет 189,8 м; периметр второй части составляет 218,5 м.

Общий периметр границы территории объекта археологического наследия составляет 408,3 м.

Площадь первой части составляет 2718 м<sup>2</sup>; площадь второй части составляет 3603,3 м<sup>2</sup>. Общая площадь территории объекта археологического наследия 6321,3 м<sup>2</sup>.

Общий периметр территории объекта археологического наследия «Курганная группа «Гвардейская» составляет 2107,2 м.

Общая площадь территории объекта археологического наследия «Курганная группа «Гвардейская» составляет 66899,2 м<sup>2</sup>.





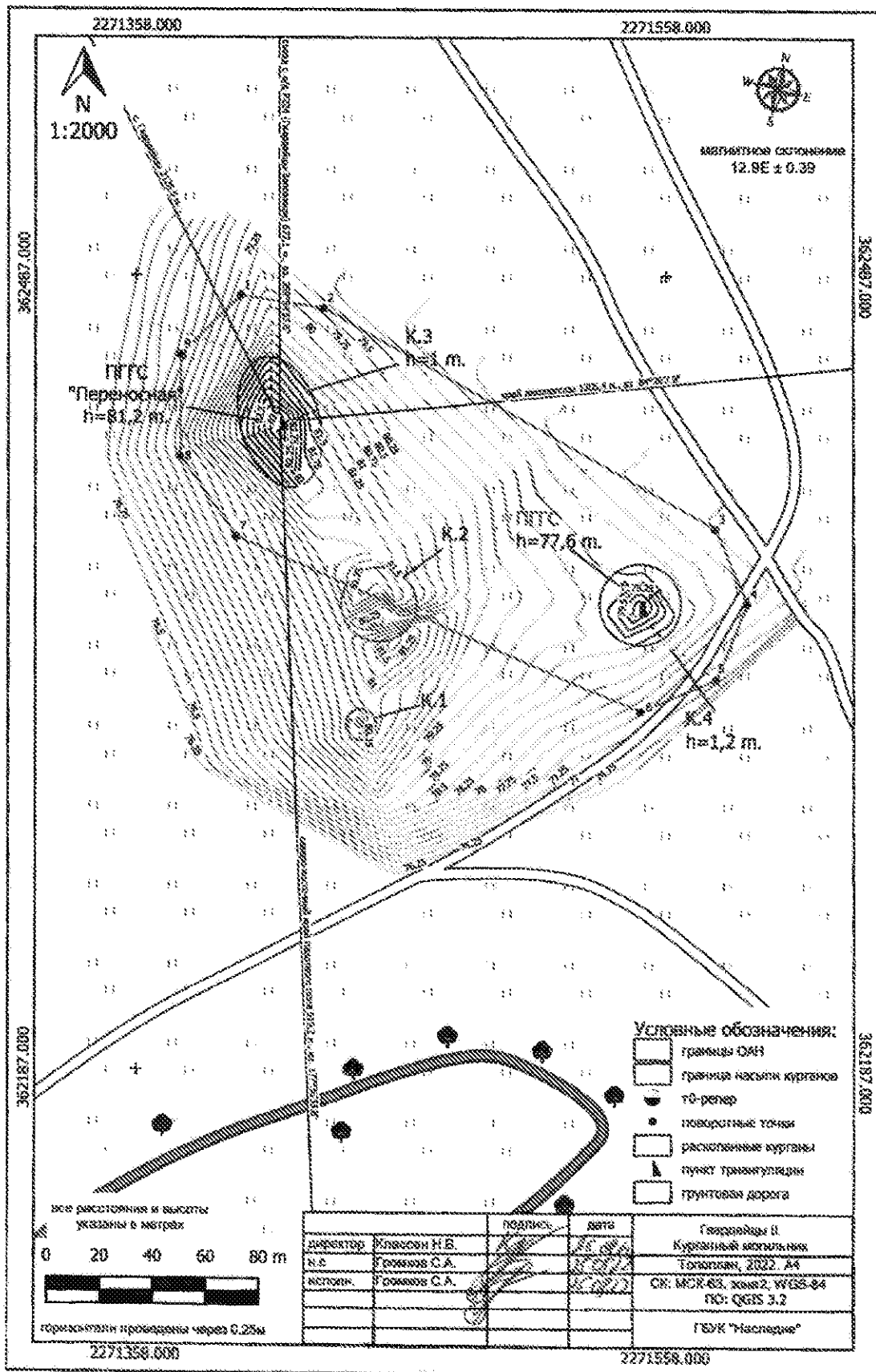


Рис. 2. Гвардейцы II. Курганный могильник.

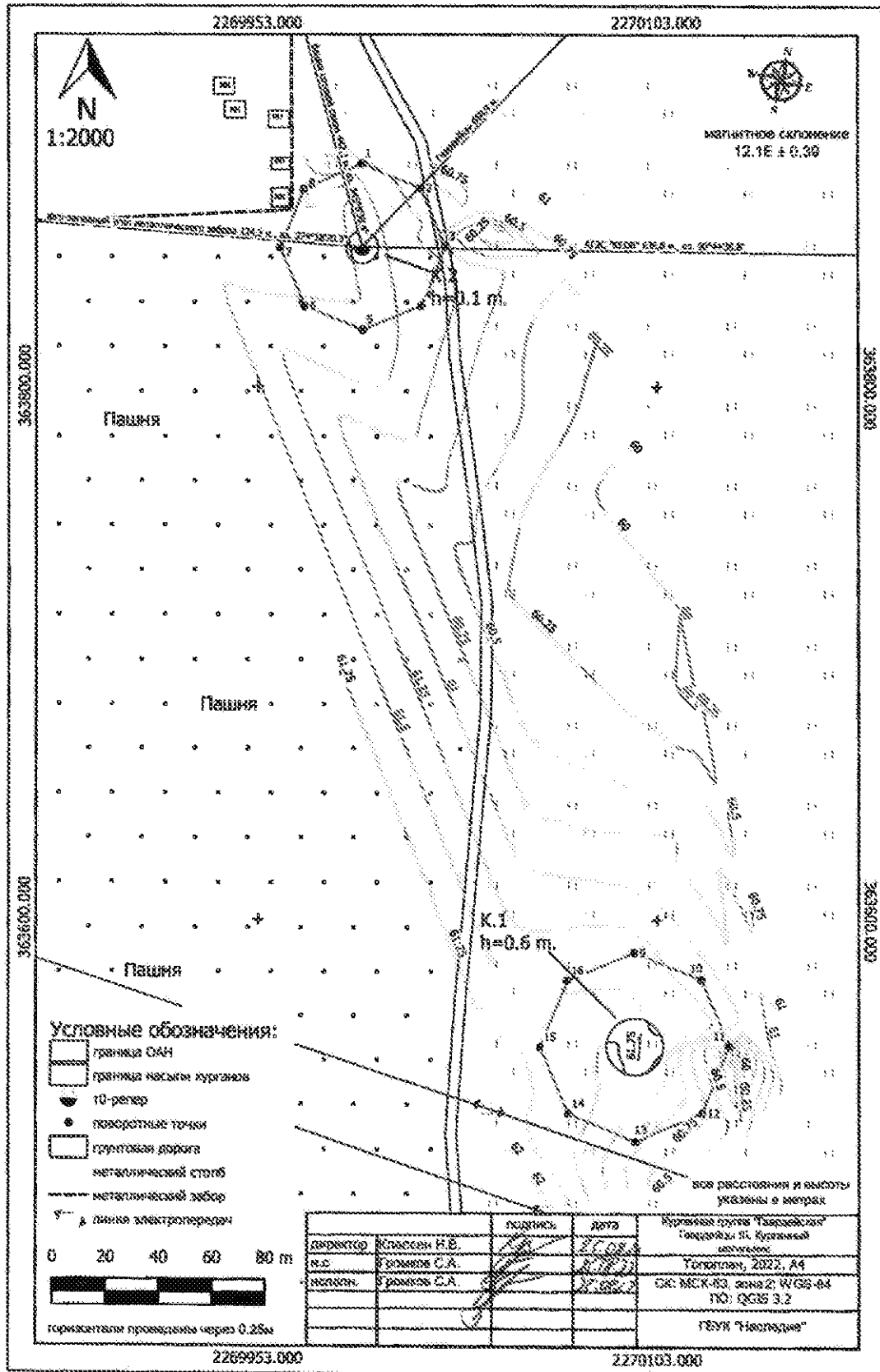


Рис. 3. Гвардейцы Ш. Курганный могильник.

ПРИЛОЖЕНИЕ 2  
к приказу управления  
государственной охраны объектов  
культурного наследия Самарской  
области  
от 04.04.2023 № 116

**Режим использования земельных участков в границах территории объекта археологического наследия федерального значения «Курганная группа «Гвардейская», II тыс. до н.э. – XIV в.н.э.»**

Особый режим использования земельных участков, в границах которых располагается объект археологического наследия, указанный в приложении 1 к настоящему приказу, предусматривает возможность проведения археологических полевых работ в порядке, установленном Федеральным законом от 25.06.2002 № 73-ФЗ «Об объектах культурного наследия (памятниках истории и культуры) народов Российской Федерации», земляных, строительных, мелиоративных, хозяйственных работ при условии обеспечения сохранности выявленного объекта археологического наследия, а также обеспечения доступа граждан к указанному объекту археологического наследия.

**1. Запрещается:**

1.1. Проведение земляных, строительных, мелиоративных, хозяйственных и иных работ без согласования с государственным органом охраны объектов культурного наследия.

1.2. Нарушение дернового слоя и выемка грунта на участках, ранее не подвергавшихся перекопке и повреждению, за исключением деятельности, связанной с археологическими исследованиями, а также деятельности, направленной на сохранение и научное изучение объекта археологического наследия.

1.3. Проведение археологических исследований на территории объекта археологического наследия без наличия у исследователя разрешения (открытого листа), выданного соответствующим государственным органом охраны объектов культурного наследия.

1.4. Применение металлодетекторов, георадаров и других средств приборного

поиска, направленных на выявление и сбор археологического материала.

1.5. Размещение мусора (свалок) на территории объекта археологического наследия.

## **2. Разрешается:**

2.1. Планирование и осуществление хозяйственной деятельности, связанной с производством земляных работ и капитальным строительством, при условии согласования государственным органом охраны объектов культурного наследия мероприятий по обеспечению сохранности объекта культурного наследия. Указанная деятельность может осуществляться только после выполнения в полном объеме согласованных мероприятий по обеспечению сохранности объекта культурного наследия.

2.2. Деятельность, связанная с проведением археологических исследований и научным изучением объекта археологического наследия, осуществляемая в рамках действующего законодательства.

2.3. Консервация и музеефикация объекта археологического наследия, а также другая деятельность, необходимая для обеспечения сохранности объекта археологического наследия в его историческом и ландшафтном окружении, по согласованию с государственным органом охраны объектов культурного наследия.

2.4. Использование в соответствии со ст. 45.2 Федерального закона от 25.06.2002 № 73-ФЗ «Об объектах культурного наследия (памятниках истории и культуры) народов Российской Федерации» специальных технических средств поиска и (или) землеройных машин в целях обнаружения объектов археологического наследия и (или) археологических предметов исключительно при осуществлении археологических полевых работ, проводимых на основании разрешения (открытого листа).