

**УПРАВЛЕНИЕ ГОСУДАРСТВЕННОЙ ОХРАНЫ
ОБЪЕКТОВ КУЛЬТУРНОГО НАСЛЕДИЯ
САМАРСКОЙ ОБЛАСТИ**

ПРИКАЗ

от «07» сентября 2022 г.

№ 238

Об утверждении границ зон охраны объекта культурного наследия регионального значения «Дом жилой», расположенного по адресу: Самарская область, г. Чапаевск, ул. Ленина, 31/ Пионерская, 4, литера А, режимов использования земель и требований к градостроительным регламентам в границах данных зон

В соответствии с Федеральным законом от 25.06.2002 № 73-ФЗ «Об объектах культурного наследия (памятниках истории и культуры) народов Российской Федерации», постановлением Правительства Российской Федерации от 12.09.2015 № 972 «Об утверждении Положения о зонах охраны объектов культурного наследия (памятников истории и культуры) народов Российской Федерации и о признании утратившими силу отдельных положений нормативных правовых актов Правительства Российской Федерации», Законом Самарской области от 08.12.2008 № 142-ГД «Об объектах культурного наследия (памятниках истории и культуры) народов Российской Федерации, расположенных на территории Самарской области» на основании заключения государственной историко-культурной экспертизы ПРИКАЗЫВАЮ:

1. Утвердить прилагаемые границы зон охраны объекта культурного наследия регионального значения «Дом жилой» (Самарская область, г. Чапаевск, ул. Ленина, 31/ Пионерская, 4, литера А), режимы использования земель и требования к градостроительным регламентам в границах данных зон.

2. Обеспечить внесение сведений о границах зон охраны объекта культурного наследия, указанного в пункте 1 настоящего приказа, в установленном порядке в единый государственный реестр объектов

культурного наследия (памятников истории и культуры) народов Российской Федерации (Е.М. Бальзанникова).

Срок – до 30.12.2022.

3. Представить сведения о границах зон охраны объекта культурного наследия, указанного в пункте 1 настоящего приказа, в установленном порядке в орган регистрации прав для постановки сведений на кадастровый учет (Е.М. Бальзанникова).

Срок – 5 дней со дня вступления в силу настоящего приказа.

4. Разместить сведения о границах зон охраны объекта культурного наследия, указанного в пункте 1 настоящего приказа, в установленном порядке в федеральной государственной информационной системе территориального планирования (Е.М. Бальзанникова).

Срок – 5 дней со дня вступления в силу настоящего приказа.

5. Направить копию настоящего приказа в администрацию городского округа Чапаевск (Е.М. Бальзанникова).

Срок – 7 дней со дня вступления в силу настоящего приказа.

6. Разместить настоящий приказ в сети Интернет на официальном сайте управления государственной охраны объектов культурного наследия Самарской области (В.В. Левченко).


Срок – 7 дней со дня вступления в силу настоящего приказа.

7. Опубликовать настоящий приказ в средствах массовой информации.

8. Настоящий приказ вступает в силу по истечении десяти дней со дня его официального опубликования.

9. Контроль за выполнением настоящего приказа оставляю за собой.

И.о. руководителя управления
государственной охраны объектов
культурного наследия
Самарской области



И.С.Стафеев

УТВЕРЖДЕНЫ
приказом управления
государственной охраны объектов
культурного наследия Самарской области
от 07.09.2022 № 238

Границы зон охраны, режимы использования земель
и требования к градостроительным регламентам в границах данных зон
в отношении объекта культурного наследия регионального значения
«Дом жилой», расположенного по адресу: Самарская область,
г. Чапаевск, ул. Ленина, 31/ Пионерская, 4, литера А

Границы зон охраны объекта культурного наследия

В целях обеспечения сохранности объекта культурного наследия регионального значения «Дом жилой», расположенного по адресу: Самарская область, г. Чапаевск, ул. Ленина, 31/ Пионерская, 4, литера А, (далее – Объект) в его исторической среде установлены следующие зоны охраны:

- охранный зона ОЗ (участок 1-2);
- зона регулирования застройки и хозяйственной деятельности ЗРЗ (участок 1-4).

Границы охранной зоны ОЗ участок 1 объекта культурного наследия

Участок 1 охранной зоны прилегает к территории Объекта с юго-востока и включает в себя часть объектов, обладающих признаками объектов культурного наследия, и ценные градоформирующие объекты, расположенные вдоль улицы Пионерской.

Граница охранной зоны ОЗ участок 1 описывается следующим образом:

Участок между точками	Описание границы
1-2	начинается в юго-западной т.1 и идет в северо-восточном направлении до т.2
2-3	далее граница поворачивает и следует в юго-восточном направлении до т.3
3-4	далее граница поворачивает и следует в юго-западном направлении до т.4
4-9	далее граница поворачивает и следует в юго-восточном направлении через т.5,6,7,8 до т.9
9-12	далее граница поворачивает и следует в юго-западном направлении через т.10,11 до т.12
12-1	далее граница поворачивает и следует в северо-западном направлении до исходной т.1

Координатное описание поворотных точек

Номер характерной (поворотной) точки	Координаты	
	X	Y
1	363113.10	1345886.34
2	363158.84	1345916.65
3	363139.34	1345948.22
4	363133.74	1345944.85
5	363130.75	1345949.83
6	363125.42	1345958.26
7	363111.86	1345980.18
8	363106.43	1345988.59
9	363090.14	1346016.23
10	363079.79	1346009.92
11	363052.51	1345993.01
12	363048.94	1345990.93
1	363113.10	1345886.34

Границы охранной зоны ОЗ участок 2 объекта культурного наследия

Участок 2 охранной зоны находится с юго-западной стороны от Объекта и включает в себя часть объектов, обладающих признаками объектов культурного наследия, и ценные градостроительные объекты, расположенные вдоль улицы Ленина.

Граница охранной зоны ОЗ участок 2 описывается следующим образом:

Участок между точками	Описание границы
1-2	начинается в северной т.1 и идет в юго-восточном направлении до т.2
2-3	далее граница поворачивает и следует в юго-западном направлении до т.3
3-4	далее граница поворачивает и следует в северо-западном направлении до т.4
4-5	далее граница поворачивает и следует в юго-западном направлении до т.5
5-6	далее граница поворачивает и следует в северо-западном направлении до т.6
6-1	далее граница поворачивает и следует в северо-восточном направлении до исходной т.1

Координатное описание поворотных точек

Номер характерной (поворотной) точки	Координаты	
	X	Y
1	363014.00	1345740.28
2	362970.09	1345814.44
3	362937.13	1345794.76
4	362967.73	1345744.90
5	362783.46	1345632.11
6	362800.61	1345605.54
1	363014.00	1345740.28

**Границы зоны регулирования застройки и хозяйственной
деятельности ЗРЗ участок 1 объекта культурного наследия**

Участок 1 зоны регулирования застройки и хозяйственной деятельности расположен на юго-востоке от территории Объекта. Северо-западная сторона участка прилегает к охранной зоне ОЗ участок 1.

Граница зоны регулирования застройки и хозяйственной деятельности ЗРЗ участок 1 описывается следующим образом:

Участок между точками	Описание границы
9-13	начинается в северной т.9 и идет в юго-восточном направлении до т.13
13-14	далее граница поворачивает и следует в юго-западном направлении до т.14
14-12	далее граница поворачивает и следует в северо-западном направлении до т.12
12-9	далее граница поворачивает и следует в северо-восточном направлении через т.11,10 до исходной т.9

Координатное описание поворотных точек

Номер характерной (поворотной) точки	Координаты	
	X	Y
9	363090.14	1346016.23
13	363052.37	1346081.89
14	363010.18	1346055.06
12	363048.94	1345990.93
11	363052.51	1345993.01
10	363079.79	1346009.92
9	363090.14	1346016.23

Границы зоны регулирования застройки и хозяйственной деятельности ЗРЗ участок 2 объекта культурного наследия

Участок 2 зоны регулирования застройки и хозяйственной деятельности расположен на юго-западе от территории Объекта на перекрестке ул. Ленина и Пионерской.

Граница зоны регулирования застройки и хозяйственной деятельности ЗРЗ участок 2 описывается следующим образом:

Участок между точками	Описание границы
1-2	начинается в северной т.1 и идет в юго-восточном направлении до т.2
2-6	далее граница поворачивает и следует в юго-западном направлении через т.3,4,5 до т.6
6-7	далее граница поворачивает и следует в северо-западном направлении до т.7
7-1	далее граница поворачивает и следует в северо-восточном направлении до исходной т.1

Координатное описание поворотных точек

Номер характерной (поворотной) точки	Координаты	
	X	Y
1	363140.11	1345820.78
2	363106.32	1345875.09
3	363102.03	1345872.37
4	363061.91	1345847.72
5	363046.15	1345837.64
6	363039.66	1345833.48
7	363073.87	1345779.91
1	363140.11	1345820.78

Границы зоны регулирования застройки и хозяйственной деятельности ЗРЗ участок 3 объекта культурного наследия

Участок 3 зоны регулирования застройки и хозяйственной деятельности расположен на юго-западе от территории Объекта. Северо-восточной стороной граничит с ЗРЗ участок 2, а юго-восточной стороной с ЗРЗ участок 4.

Граница зоны регулирования застройки и хозяйственной деятельности ЗРЗ участок 3 описывается следующим образом:

Участок между точками	Описание границы
16-17	начинается в северной т.16 и идет в юго-восточном направлении до т.17
17-18	далее граница поворачивает и следует в юго-западном направлении до т.18
18-19	далее граница поворачивает и следует в северо-западном направлении до т.19
19-16	далее граница поворачивает и следует в северо-восточном направлении до исходной т.16

Координатное описание поворотных точек

Номер характерной (поворотной) точки	Координаты	
	X	Y
16	363071.38	1345777.13
17	363028.25	1345845.68
18	362981.70	1345816.41
19	363024.82	1345747.85
16	363071.38	1345777.13

Границы зоны регулирования застройки и хозяйственной деятельности ЗРЗ участок 4 объекта культурного наследия

Участок 4 зоны регулирования застройки и хозяйственной деятельности расположен на юго-востоке от территории Объекта. Северо-западной стороной граничит с ЗРЗ участок 2 и ЗРЗ участок 3.

Граница зоны регулирования застройки и хозяйственной деятельности ЗРЗ участок 4 описывается следующим образом:

Участок между точками	Описание границы
2-8	начинается в северной т.2 и идет в юго-восточном направлении до т.8
8-9	далее граница поворачивает и следует в юго-западном направлении до т.9
9-18	далее граница поворачивает и следует в северо-западном направлении через т.10,11,12,13,14 до т.18
18-17	далее граница поворачивает и следует в северо-восточном направлении до т.17
17-15	далее граница поворачивает и следует в северо-западном направлении до т.15

15-2	далее граница поворачивает и следует в северо-восточном направлении через т.5,4,3 до исходной т.2
------	---

Координатное описание поворотных точек

Номер характерной (поворотной) точки	Координаты	
	X	Y
2	363106.32	1345875.09
8	362999.26	1346046.70
9	362888.18	1345973.40
10	362896.39	1345958.98
11	362941.11	1345886.98
12	362948.98	1345870.34
13	362973.28	1345831.29
14	362976.28	1345826.68
18	362981.70	1345816.41
17	363028.25	1345845.68
15	363037.02	1345831.74
5	363046.15	1345837.64
4	363061.91	1345847.72
3	363102.03	1345872.37
2	363106.32	1345875.09

Графическое изображение зон охраны Объекта приведено в приложении 1.

Режимы использования земель и требования к градостроительным регламентам зон охраны объекта культурного наследия

Общие требования к режимам использования земель в границах охранной зоны ОЗ участок 1-2 объекта культурного наследия

Обеспечение сохранности Объекта в его историческом окружении посредством:

- запрещения нового строительства, за исключением применения специальных мер, направленных на сохранение и восстановление (регенерацию) исторической и (или) природной среды объектов культурного наследия;

- ограничения капитального ремонта и реконструкции объектов капитального строительства и их частей, в том числе касающегося изменения их параметров, размеров, пропорций, применения отдельных строительных материалов и цветовых решений;

- ограничения хозяйственной деятельности;

- демонтажа диссонирующей и дисгармоничной застройки.

Сохранение и поддержание ценных градостроительных (планировочных, типологических, масштабных) характеристик исторической и природной среды, в том числе ценных градоформирующих объектов.

Адаптация (включая объёмную) дисгармоничных/диссолирующих объектов к ценным характеристикам исторической и природной среды.

Сохранение ценных элементов исторической среды (в том числе ценных в ландшафтно-градостроительном/историко-культурном отношении элементов озеленения), а также её визуальных характеристик, в том числе посредством запрещения размещения на фасадах зданий, расположенных по фронту улиц и линиям застройки внешних проездов, кондиционеров, спутниковых телевизионных антенн и иных элементов инженерно-технического оборудования, запрещения вырубki ценных зелёных насаждений и т. д.

Восстановление (регенерация) на основании дополнительных историко-культурных и ландшафтных исследований частично или полностью утраченных ценных элементов и характеристик исторической среды.

Обеспечение оптимальных условий визуального восприятия объектов культурного наследия.

Благоустройство и обеспечение функционирования пешеходных зон вдоль линий застройки и проезжих частей улиц и проездов, благоустройство внутриквартальных территорий.

Проведение в установленном порядке археологических изысканий в случае обнаружения признаков присутствия в границах охранной зоны объектов, обладающих признаками объектов археологического наследия.

Проведение работ в отношении подземных коммуникаций, инфраструктуры, благоустройства и иных строительных, реконструктивных и ремонтных работ, могущих повлечь за собой негативные последствия для физической сохранности и сохранения градостроительной роли расположенных в непосредственной близости объектов культурного наследия, исключительно при условии оформления в составе проектной документации раздела обеспечения сохранности объекта культурного наследия с соответствующей государственной историко-культурной экспертизой.

Соблюдение требований охраны окружающей среды, необходимых для обеспечения сохранности объектов культурного наследия.

Режимы использования земель в границах охранной зоны ОЗ участок 1-2 объекта культурного наследия

Разрешается:

Проведение мероприятий по обеспечению функционирования общегородских территорий, не противоречащих условиям сохранения ценных градостроительных характеристик исторической среды при обязательном соблюдении следующих требований:

– консервация, ремонт и реставрация объектов культурного наследия при наличии проектной документации, прошедшей государственную

историко-культурную экспертизу и согласованной с госорганом, уполномоченным в сфере сохранения и государственной охраны объектов культурного наследия;

– ограниченный текущий и капитальный ремонт ценных градоформирующих объектов без изменения фасадов, с сохранением деталей фасадов, высотных параметров, формы крыши, с использованием традиционных отделочных и кровельных материалов, а также цветового решения;

– ограниченная реконструкция, текущий и капитальный ремонт рядовой застройки и иных объектов капитального строительства с сохранением их высотных параметров, габаритных размеров и применением традиционных строительных материалов и цветовых решений;

– поддержание ценных планировочных характеристик и элементов исторической среды и ландшафта, в том числе сохранение направления исторических трасс улиц Пионерской, Ленина;

– восстановление, воссоздание, восполнение частично или полностью утраченных элементов и (или) характеристик исторической среды в целях её регенерации;

– демонтаж неадаптированных к исторической среде диссонирующих и/или дисгармоничных временных (некапитальных) сооружений;

– проведение в установленном порядке археологических полевых работ в случае необходимости производства земляных работ, в том числе при ремонте инженерных сетей;

– осуществление мероприятий по адаптации объектов и элементов благоустройства в целях повышения степени их соответствия исторической среде Объекта;

– благоустройство территории с ограниченно-возможным размещением новых элементов (скамеек, урн, фонарей, декоративных ограждений), не противоречащее условиям обеспечения сохранности исторической среды и визуального восприятия объектов культурного наследия;

– проведение мероприятий по озеленению и поддержанию ценных градостроительно-ландшафтных характеристик территории, в том числе: а) посадка зелёных насаждений, соответствующих требованиям поддержания ценных ландшафтных характеристик исторической среды Объекта; б) поддержание и восстановление утраченного озеленения и других ценных форм исторического благоустройства, на основании дополнительных историко-культурных исследований; в) восстановление ранее утраченных исторически ценных элементов исторической среды и ландшафта на основании дополнительных историко-культурных исследований; г) санитарный уход и иные виды поддержания зелёных насаждений, кронирование древесных и кустарниковых насаждений; д) ликвидация не представляющих ландшафтной и исторической ценности зелёных насаждений, препятствующих восстановлению и поддержанию наиболее благоприятных условий восприятия объектов культурного наследия;

- прокладка подземных инженерных коммуникаций, ремонт объектов инженерной инфраструктуры, необходимой для функционирования непосредственно Объекта и окружающей его застройки, укладка в подземные коллекторы существующих надземных проводов и кабелей, демонтаж их опор;
- организация архитектурной наружной подсветки ценных элементов исторической среды, озеленения и благоустройства;
- размещение элементов городской ориентирующей информации, информационных табличек и отдельно стоящих средств наружной информации об объектах культурного наследия, ограничение рекламы исключительно средствами наружной информации на переносных носителях;
- установка временных строительных ограждающих конструкций на период проведения ремонтно-реставрационных работ;
- ремонт и реконструкция существующих внутриквартальных проездов, подъездов к зданиям с твердым покрытием, тротуаров и дорожек, устройство площадок для временного хранения автотранспорта при условии отсутствия негативного влияния на визуальное восприятие объектов культурного наследия;
- осуществление ограниченной хозяйственной деятельности, не противоречащее требованиям обеспечения сохранности Объекта.

Запрещается:

- Уничтожение и искажение ценных характеристик и элементов исторической среды и ландшафта, в том числе:
- снос и демонтаж объектов культурного наследия и их элементов;
 - новое капитальное строительство, ремонт и реконструкция существующих зданий и сооружений за исключением применения специальных мер, направленных на сохранение и восстановление (регенерацию) исторической и природной среды;
 - размещение временных построек и объектов (киосков, павильонов), за исключением временных строительных ограждающих конструкций, возводимых на период проведения ремонтно-реставрационных работ;
 - прокладка наземных и надземных инженерных коммуникаций, размещение объектов инженерной инфраструктуры, за исключением сооружений, необходимых для обеспечения функционирования объектов культурного наследия и окружающей их застройки, не противоречащих условиям сохранения ценных градостроительных характеристик исторической среды;
 - изменение исторически сложившихся линий застройки кварталов и иных ценных характеристик исторических улиц Пионерской, Ленина;
 - устройство экранирующих надземных/надводных сооружений и конструкций, пересекающих над поверхностью земли уличное пространство;
 - сооружение любых видов «глухих» ограждений, использование различных по виду или типу секций ограждения одной территории, участка или линейного объекта;

– вырубка ценных зеленых насаждений, за исключением санитарных рубок ухода, произвольная высадка и допущение естественного появления растительности, препятствующей визуальному восприятию объектов культурного наследия и/или несовместимой с ценными ландшафтными характеристиками среды;

– динамическое воздействие на грунты в зоне их взаимодействия с Объектом (на участках непосредственно примыкающих к территории памятника) от производства работ различного типа, создающее вибрационные нагрузки;

– хозяйственная деятельность, вызывающая загрязнение почв, воздушного и водного бассейнов, поверхностных стоков и грунтовых вод, нарушение сложившихся характерных гидрологических условий (изменение уровня грунтовых вод);

– организация необорудованных мест для сбора мусора, размещение площадок с мусорными контейнерами в зонах ценных видовых раскритий на объекты культурного наследия;

– размещение рекламных и информационных материалов всех видов способами, не соответствующими ценным характеристикам исторической среды и ландшафта и/или создающими препятствия для обзора Объекта, в том числе: а) размещение рекламных и информационных материалов в виде растяжек, крупномасштабных щитов; б) размещение средств наружной рекламы и информации в виде отдельно стоящих крупногабаритных конструкций;

– размещение наружных инженерных коммуникаций (проводов, кабелей, теплотрасс);

– повышение высотных отметок дорожных покрытий дорог, проездов, тротуаров при проведении их ремонта и реконструкции;

– размещение передвижных нестационарных объектов торговли (торговых палаток, прицепов-автолавок и т. п.).

Требования к градостроительным регламентам в границах охранный зоны ОЗ участок 1-2 объекта культурного наследия

Использование территории и застройки

Определение характера функционального назначения территории в соответствии с видами разрешенного использования земельных участков, предусмотренных действующей градостроительной документацией.

Не допускаются виды разрешенного использования, соответствующие понятию «Производственная деятельность» (коды разрешенного использования 6.0 и другие, начинающиеся на цифру 6 по классификатору видов разрешенного использования земельных участков, утвержденному Приказом Минэкономразвития России от 1 сентября 2014 г. № 540).

Требования к проведению работ по регенерации исторической среды

– работы проводятся по специальным проектам, выполненным на основании историко-культурных исследований, содержащих разделы, обосновывающие меры по обеспечению сохранности объектов культурного наследия и получивших положительное заключение государственной историко-культурной экспертизы в части обеспечения сохранности объектов культурного наследия, в том числе, объектов археологического наследия;

– восстановление, восполнение утраченных элементов исторической среды выполняется с соблюдением масштаба, стиля, структуры, конструктивных материалов, цветовой гаммы и декоративных особенностей сохранившейся исторической застройки;

– воссоздание осуществляется на основе исчерпывающих данных историко-архивных, библиографических и археологических исследований, обеспечивающих достоверность параметров, объемно-пространственного и архитектурного решения воссоздаваемого объекта.

Требования к существующей и адаптируемой застройке

Требования к архитектурно-стилистическим характеристикам адаптируемых объектов капитального строительства: увязанные с исторической средой.

Требования к объемно-пространственным и композиционно-силуэтным характеристикам объектов при их реконструкции и ремонте:

– запрещается применение ломанных и плоских кровель, установка мансардных окон, изменение пропорций зданий в целом и их отдельных элементов (оконных и дверных проемов, уклонов кровель).

Требования к строительным материалам:

– керамический кирпич с оштукатуриванием, покраской или побелкой; облицовочный красный фигурный кирпич, облицовка цоколя природным камнем (известняк);

– кровельное покрытие – листовой непрофилированный металл с соединением фальцами (допускается металл с полимерным покрытием).

Запрещается использование: нетрадиционных материалов – сайдинга, пластика, черепицы, имитирующих черепицу материалов, профилированного металла, бетона, а также использование кровельных покрытий с высокой отражающей способностью.

Разрешается устройство покрытий и отмосток в материалах традиционного типа: булыжник, натуральный колотый камень, брусчатка, гравийно-песчаная смесь.

Требования к колористическому решению: первоначальный цвет стен и декора существующей исторической застройки определяется зондажами. Колористическое решение ЦГФО и рядовой застройки – в градациях светлых и средних тонов: охра всех оттенков, голубые, зеленые оттенки, сурик, детали

декора белые. Для кровельных покрытий допускаются цвета: сурик, темно-серый, коричневый, натуральные пастельные тона зеленого цвета.

Требования к размещению информационных стендов, вывесок, наружного освещения

- предельные параметры отдельно стоящих средств наружной информации об объектах культурного наследия: площадь информационного поля не более 0,8 кв.м., высота не более 1,5 м.;
- размещение информационных табличек и вывесок – не выше первого этажа здания, площадь информационного поля – не более 0,5 кв.м., вывески не должны закрывать архитектурные и декоративные элементы фасадов;
- высота объектов системы городской ориентирующей информации не более 2,2 м., дизайн и место размещения определяются проектом, содержащим, в том числе, оценку воздействия на условия визуального восприятия объектов культурного наследия;
- высота оборудования городского освещения, отвечающего стилевым характеристикам архитектурной среды, не более 4,0 м.

Требования к озеленению и благоустройству

- высота новых ограждений участков жилых и общественных зданий не более 1,5 м от уровня поверхности земли;
- материал ограждений: металлические ажурные или металлические ажурные между кирпичными (каменными) столбами с воротами и калиткой;
- цветовое решение в цвет фасадов.

Озеленение и благоустройство:

- осуществление контроля высотных параметров зеленых насаждений и кронирование высокоствольной растительности в пределах зоны видимости Объекта;
- высадка деревьев, устройство газонов, цветников и живых изгородей.

Требования к видовому и породному составу растительности: исключить породы деревьев, не поддающихся кронированию.

Основные виды проводимых работ

- консервация, ремонт и реставрация объектов культурного наследия;
- ограниченный текущий и капитальный ремонт ЦФО;
- ограниченная реконструкция, текущий и капитальный ремонт рядовой застройки и иных объектов капитального строительства;
- демонтаж диссонирующих и/или дисгармоничных временных сооружений;
- регенерация исторической и природной среды;
- архитектурно-градостроительная адаптация объектов застройки к исторической среде;
- благоустройство территории, сооружение ограждений, малых форм, объектов инфраструктуры;
- работы по озеленению.

Иные требования

- запрещается осуществлять частичную, фрагментарную окраску, либо отделку фасадов зданий и сооружений при их ремонте;
- запрещается установка кондиционеров, любых видов антенн и иного инженерного оборудования на уличных фасадах всех типов зданий, строений и сооружений, формирующих территории общего пользования;
- вместимость площадок для временного хранения легкового автотранспорта не более 10 машиномест;
- габариты, места размещения объектов инженерной инфраструктуры, а также объектов благоустройства определяются специальным проектом, содержащим оценку воздействия размещаемых объектов на условия визуального восприятия Объекта.

Требования к градостроительным регламентам в границах зоны регулирования застройки и хозяйственной деятельности ЗРЗ участок 1-4 объекта культурного наследия

Общие требования к режимам использования земель в границах зоны регулирования застройки и хозяйственной деятельности ЗРЗ участок 1-4

Обеспечение сохранности объектов культурного наследия, их объемно-пространственных характеристик и градостроительной роли в исторической среде и ландшафтном окружении посредством:

- ограничения капитального строительства, в том числе касающегося параметров, размеров, пропорций объектов капитального строительства и применения отдельных строительных материалов и цветовых решений;
- ограничения капитального ремонта и реконструкции объектов капитального строительства, инженерных сооружений и объектов благоустройства, а также их частей, в том числе касающиеся изменения их параметров, размеров, пропорций, применения отдельных строительных материалов и цветовых решений;
- ограничения хозяйственной деятельности;
- адаптации отдельных элементов застройки;
- демонтажа диссонирующих и дисгармоничных объектов или их нейтрализация.

Сохранение ценных градостроительных (планировочных, типологических, масштабных) характеристик исторической среды и недопущение их искажения/уничтожения, в том числе посредством запрещения сооружения «глухих» ограждений всех типов.

Сохранение ценных объектов исторической застройки и других ценных элементов исторической среды, а также её позитивных характеристик, в том числе посредством запрещения размещения на фасадах зданий, расположенных по фронту улиц и проездов, кондиционеров, спутниковых

телевизионных антенн и иных элементов инженерно-технического оборудования, запрещения вырубки ценных зелёных насаждений и т. д.

Обеспечение оптимального визуального восприятия Объекта в его исторической среде; сохранение и поддержание существующих видовых раскрытий на объекты культурного наследия.

Снос построек (зданий и сооружений), не обладающих историко-культурной ценностью.

Реконструкция и капитальный ремонт рядовой застройки в рамках требований к градостроительному регламенту.

Адаптация объектов, отдельных характеристик, элементов застройки и благоустройства в целях повышения их соответствия исторической среде и типологии Объекта.

Ограниченное новое строительство в рамках требований к градостроительному регламенту.

Благоустройство и обеспечение функционирования пешеходных зон вдоль линий застройки и проезжих частей улиц, а также на внутриквартальных территориях.

Организация внешней архитектурной подсветки фасадов зданий за исключением диссонирующих/дисгармоничных объектов застройки, объектов временного характера или сооружений с ограниченными сроками амортизации.

Ограниченное размещение рекламных конструкций с учетом зон визуального восприятия объектов культурного наследия, с запрещением размещения рекламных и информационных материалов всех видов способами, не соответствующими ценным характеристикам исторической среды и/или создающими препятствия для обзора объектов культурного наследия, в том числе:

- размещения на зданиях средств наружной рекламы и информации в виде крышных конструкций;
- размещения на зданиях средств наружной рекламы и информации, полностью или частично перекрывающих оконные и дверные проёмы;
- размещения на зданиях средств наружной рекламы и информации, искажающих архитектурный облик застройки;
- размещения рекламных и информационных материалов в виде растяжек, крупномасштабных щитов;
- размещения средств наружной рекламы и информации в виде отдельно стоящих крупногабаритных конструкций.

Осуществление хозяйственной деятельности, не представляющей угрозу сохранности Объекта и ценных характеристик исторической среды.

Обеспечение пожарной безопасности объектов культурного наследия и их защиты от динамических воздействий.

***Режимы использования земель в границах зоны регулирования
застройки и хозяйственной деятельности ЗРЗ участок 1-4
объекта культурного наследия***

Разрешается:

Поддержание ценных планировочных характеристик и элементов исторической среды.

Функционально-планировочная организация территории с учётом обеспечения визуального восприятия объектов культурного наследия в их исторической среде, сохранения и поддержания существующих видовых раскрытий на объекты культурного наследия.

Ограниченная реконструкция и капитальный ремонт объектов капитальной застройки без превышения установленных настоящим регламентом параметров.

Адаптация объектов, отдельных характеристик и элементов застройки и благоустройства в направлении их большего соответствия исторической среде и типологии Объекта.

Ограниченное новое строительство зданий и сооружений в соответствии с назначением участков, установленным градостроительной документацией, и в параметрах, определенных требованиями к градостроительному регламенту, не создающих препятствий для визуального восприятия Объекта в его историческом и ландшафтном окружении, при условии оформления в составе проектной документации раздела обеспечения сохранности Объекта с соответствующей государственной историко-культурной экспертизой.

Благоустройство и озеленение территории, в том числе устройство ограждений согласно настоящим градостроительным регламентам.

Запрещается:

Создание препятствий для обзора Объекта и формирование условий, искажающих его градостроительную роль, в том числе посредством сооружения новых архитектурных акцентов, размещения рекламных конструкций, временных построек, киосков и навесов.

Изменение архитектурных характеристик застройки, в том числе главных фасадов зданий, в направлении создания условий для появления (усиления) дисгармоничности относительно характеристик Объекта.

Повышение высотных отметок уровня почвы или её покрытия на свободных от застройки пространствах в том числе внутриквартальных проходах/проездах при проведении работ по благоустройству, ремонту и реконструкции дорожных и иных покрытий.

Требования к градостроительным регламентам в границах зоны регулирования застройки и хозяйственной деятельности ЗРЗ участок 1-4 объекта культурного наследия

Использование территории и застройки

Определение характера функционального назначения территории в соответствии с видами разрешенного использования земельных участков, предусмотренных действующей градостроительной документацией.

Не допускаются виды разрешенного использования, соответствующие понятию «Производственная деятельность» (коды разрешенного использования 6.0 и другие, начинающиеся на цифру 6 по классификатору видов разрешенного использования земельных участков, утвержденному Приказом Минэкономразвития России от 1 сентября 2014 г. № 540).

Требования к организации территории

Осуществление мероприятий по организации территории с учетом следующих требований:

- сохранение и оптимизация видовых раскрытий на Объект;
- сохранение направления исторической линии застройки (красной линии) улиц Пионерской, Ленина.

Допускается планировочная реорганизация территории с возможностью возведения новых объектов капитального строительства на основе проекта планировки в рамках количественных параметров и иных требований, определенных настоящим регламентом.

Допускается изменение организации территории в направлении формирования незастроенного озелененного пространства с целью оптимизации визуального восприятия Объекта.

Параметры организации территории

Максимальный процент застройки в границах земельного участка – 90%.

Минимальная площадь озеленения территории – 20%.

Требования к застройке

Требования к существующей застройке:

Допускается разборка не представляющих историко-культурной ценности (диссонирующих/дисгармоничных) объектов рядовой застройки и/или их адаптация к характеристикам исторической среды без увеличения высотных и объёмных параметров.

Капитальный ремонт и ограниченная реконструкция в формах нейтральных или адаптированных к характеристикам Объекта с соблюдением требований к параметрам застройки, предъявляемым настоящими градостроительными регламентами.

Требования к архитектурно-стилистическим характеристикам адаптируемых объектов капитального строительства: нейтральные

относительно типологии объектов культурного наследия и традиционной градостроительной среды.

Требования к строительным материалам: дерево, кирпич, керамогранит, штукатурка, ж/бетон, стекло и другие строительные и отделочные материалы на основе минеральных вяжущих.

Запрещается облицовка фасадов объектов капитальной застройки сайдингом и иными нетрадиционными и недолговечными видами отделки (в том числе пластиком).

При обновлении фасадов запрещается использование цветовых решений, вступающих в противоречие с характеристиками сложившейся исторической среды.

Требования к новой застройке:

Допускается осуществление ограниченного настоящим регламентом нового капитального строительства в рамках компенсации существующих объектов застройки в случае их амортизации или утраты, при условии оформления в составе проектной документации раздела обеспечения сохранности объекта культурного наследия с соответствующей государственной историко-культурной экспертизой.

Допускается восстановление объемных параметров исторической застройки, существовавшей на территории участков до середины XX столетия при наличии данных историко-градостроительных исследований.

Назначение объектов капитального строительства должно соответствовать действующей градостроительной документации по характеру функционального использования земельного участка.

Требования к характеру расположения объектов: расположение на участке по линии застройки (красной линии) улиц Ленина, Пионерской или на внутривортовой территории с сохранением исторической парцелляции застройки.

Объемно-композиционные характеристики застройки – адаптированные/нейтральные относительно типологии Объекта и типологии сохранившейся исторической застройки по улицам Ленина, Пионерской.

Запрещается устройство высокоскатных кровель, а также высотных акцентов (доминант), вступающих в противоречие с главенствующей градостроительной и композиционной ролью Объекта.

Требования к строительным материалам: дерево, кирпич, керамогранит, металл, ж/бетон, стекло и другие строительные и отделочные материалы на основе минеральных вяжущих.

Требования к высотным параметрам застройки

ЗРЗ участок 1

- предельно допустимая высота от уровня отмотки до конька кровли или до отметки плоской кровли – 15 метров;
- предельно допустимая этажность – 5 этажей;

ЗРЗ участок 2

- предельно допустимая высота от уровня отмостки до конька кровли или до отметки плоской кровли – 15 метров;
- предельно допустимая этажность – 5 этажей;

ЗРЗ участок 3

- предельно допустимая высота от уровня отмостки до конька кровли или до отметки плоской кровли – 12 метров;
- предельно допустимая этажность – 4 этажа;

ЗРЗ участок 4

- предельно допустимая высота от уровня отмостки до конька кровли или до отметки плоской кровли – 9 метров;
- предельно допустимая этажность – 3 этажа.

При подсчете предельной высоты зданий декоративные архитектурные элементы фасада такие как: парапет, парапетный столбик, аттик, купол, шатер, шпиль и т.п. не учитываются.

Технические и технологические элементы, такие как лифтовые шахты, выходы на кровлю, сценические коробки, вентиляционные шахты на кровле, вентиляционное оборудование и т.п. могут иметь превышение по отношению к предельной высоте здания, но не более 3 м.

Требования к озеленению и благоустройству

Элементы ограждений:

Не допускается возведение непрозрачных ограждений по линиям трассировки улиц Ленина, Пионерской. Отдельных участков линий застройки улицы.

Допускается закрепление линий застройки улицы светопрозрачным ограждением высотой до 2 метров от уровня поверхности земли.

Озеленение и благоустройство:

Осуществление контроля высотных параметров зеленых насаждений и кронирование высокоствольной растительности в пределах зоны видимости Объекта.

Высадка деревьев, устройство газонов, цветников и живых изгородей.

Требования к видовому и породному составу растительности: исключить породы деревьев не поддающихся кронированию.

Основные виды проводимых работ

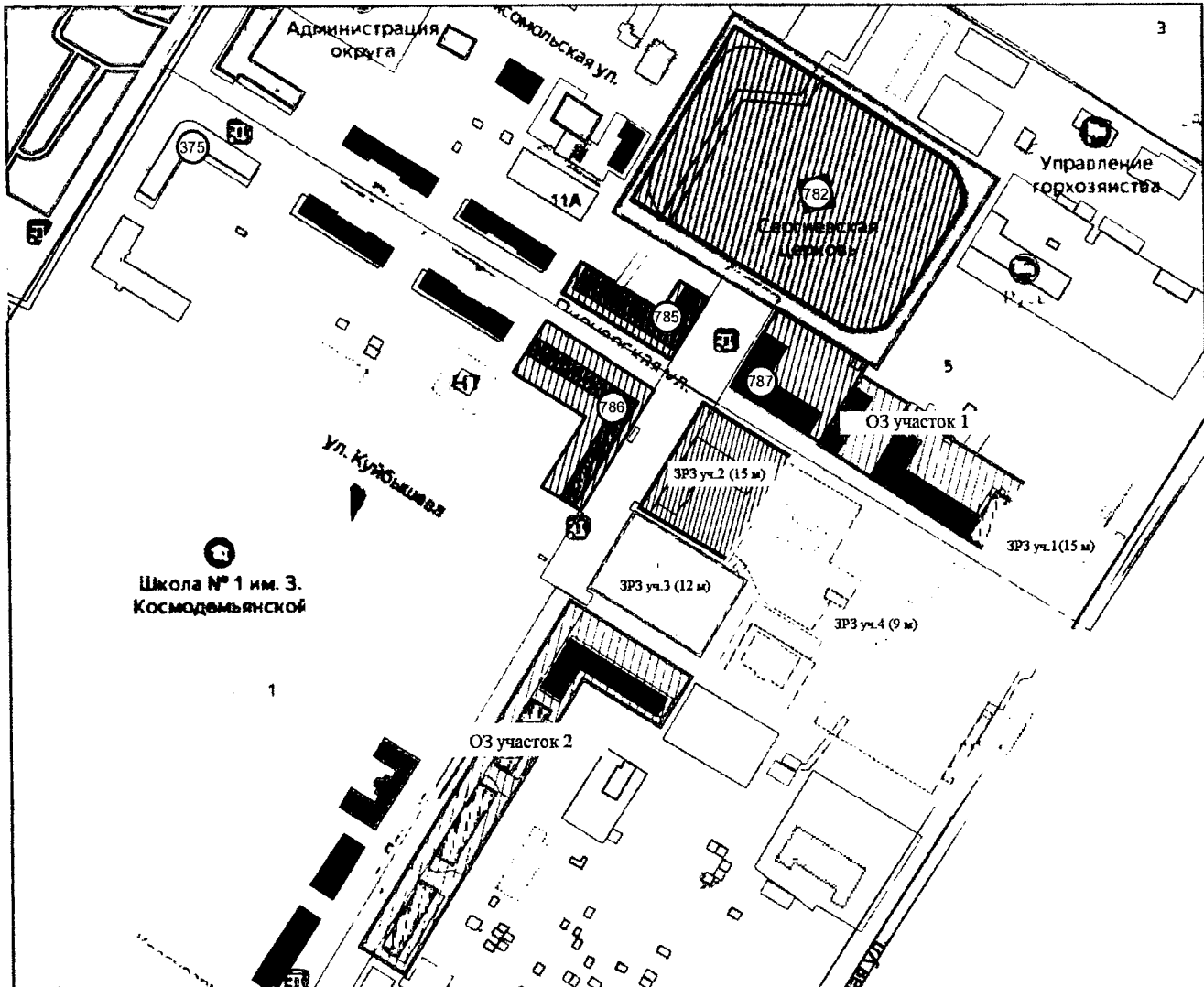
- демонтаж существующей рядовой застройки, не представляющей историко-культурной ценности, в случае её амортизации;
- ограниченная реконструкция и капитальный ремонт существующей застройки;
- ограниченное новое капитальное строительство в соответствии с требованиями градостроительных регламентов;
- архитектурно-градостроительная адаптация объектов застройки по отношению к Объекту и/или исторической среде;

- благоустройство территории, сооружение ограждений, малых форм, объектов инфраструктуры;
- работы по озеленению.








Особые требования

Проведение всех видов строительных работ, а также тех видов реконструктивных, ремонтных и благоустроительных (включая озеленение) работ, которые могут повлечь за собой негативные последствия для физической сохранности и сохранения градостроительной роли расположенных в непосредственной близости объектов культурного наследия, допускается исключительно при условии оформления в составе проектной документации раздела обеспечения сохранности объектов культурного наследия с соответствующей государственной историко-культурной экспертизой.










Графическое изображение границ зон охраны объекта культурного наследия



Условные обозначения

-  Объект культурного наследия регионального значения «Дом жилой»
-  Объекты культурного наследия федерального значения
-  Объекты культурного наследия регионального значения
-  Выявленные объекты культурного наследия
-  Утвержденные границы объектов культурного наследия регионального значения
-  Утвержденные границы зоны регулирования объектов культурного наследия ЗРЗ
-  Утвержденные границы охранной зоны ОЗ

Объекты историко-культурной среды

-  Исторически ценная застройка
-  Ценные градоформирующие объекты
-  Нейтральная застройка
-  Существующие элементы природного ландшафта
-  Проектная охранная зона ОЗ
-  Проектная зона регулируемой застройки и хозяйственной деятельности ЗРЗ участок 1, h=15м
-  Проектная зона регулируемой застройки и хозяйственной деятельности ЗРЗ участок 2, h=15м
-  Проектная зона регулируемой застройки и хозяйственной деятельности ЗРЗ участок 3, h=12м
-  Проектная зона регулируемой застройки и хозяйственной деятельности ЗРЗ участок 4, h=9м