



УПРАВЛЕНИЕ ГОСУДАРСТВЕННОЙ ОХРАНЫ
ОБЪЕКТОВ КУЛЬТУРНОГО НАСЛЕДИЯ
САМАРСКОЙ ОБЛАСТИ

ПРИКАЗ

от «01» июня 2022г.

№ 125

Об исключении выявленных объектов культурного наследия из Перечня выявленных объектов культурного наследия, расположенных на территории Самарской области, включении их в единый государственный реестр объектов культурного наследия (памятников истории и культуры) народов Российской Федерации, утверждении границ территорий, режима использования территории и предметов охраны объектов культурного наследия

В соответствии с Федеральным законом от 25.06.2002 № 73-ФЗ «Об объектах культурного наследия (памятниках истории и культуры) народов Российской Федерации», Законом Самарской области от 08.12.2008 № 142-ГД «Об объектах культурного наследия (памятниках истории и культуры) народов Российской Федерации, расположенных на территории Самарской области», на основании заключений государственной историко-культурной экспертизы, ПРИКАЗЫВАЮ:

1. Исключить из Перечня выявленных объектов культурного наследия, расположенных на территории Самарской области, выявленные объекты культурного наследия согласно приложению 1 к настоящему приказу.

2. Включить в единый государственный реестр объектов культурного наследия (памятников истории и культуры) народов Российской Федерации в качестве объектов культурного наследия регионального значения объекты культурного наследия согласно приложению 2 к настоящему приказу.

3. Утвердить границы территорий объектов культурного наследия, указанных в приложении 2 к настоящему приказу, согласно приложению 3 к настоящему приказу.

4. Утвердить предмет охраны объектов культурного наследия, указанных в приложении 2 к настоящему приказу, согласно приложению 4 к настоящему приказу.

5. Отделу государственной охраны управления государственной охраны объектов культурного наследия Самарской области:

5.1. внести в Единый реестр объектов культурного наследия (памятники истории и культуры) народов Российской Федерации сведения, предусмотренные пунктами 2-7, 10 части 3 статьи 20 Федерального закона № 73-ФЗ.

Срок: в течение 15 рабочих дней со дня принятия решения.

5.2. направить письменные уведомления собственникам или иным законным владельцам объектов культурного наследия, указанных в приложении 2 к настоящему приказу, о включении в единый государственный реестр объектов культурного наследия (памятников истории и культуры) народов Российской Федерации.

Срок: в течение 3 рабочих дней со дня принятия решения.

5.3. направить копию настоящего приказа в орган регистрации прав.

Срок: в течение 5 рабочих дней со дня принятия решения.

5.4. представить сведения о наличии границ территорий объектов культурного наследия согласно приложению 3 к настоящему приказу в установленном порядке в орган, осуществляющий деятельность по ведению государственного кадастра недвижимости.

Срок – в течение 5 дней со дня принятия решения.

5.5. разместить сведения о границах территорий объектов культурного наследия, указанные в приложении 3 к настоящему приказу, в установленном порядке в федеральной государственной информационной системе территориального планирования.

Срок – в течение 5 дней со дня принятия решения.

5.6. направить копию настоящего приказа в администрацию муниципального района Борский.

Срок – в течение 5 дней со дня принятия решения.

6. Контроль за исполнением настоящего приказа возлагаю на начальника отдела государственной службы и организационного сопровождения.

И.о. руководителя
управления государственной охраны
объектов культурного наследия
Самарской области



И.С.Стафеев

ПРИЛОЖЕНИЕ 1
к приказу управления
государственной охраны объектов
культурного наследия Самарской области
от 21.06.2022 № 125

Выявленные объекты культурного наследия, по которым принято решение об исключении
их из Перечня выявленных объектов культурного наследия Самарской области

№ п/п	Наименование объекта	Местонахождение объекта (адрес)	Дата возникновения
1.	Церковь	Борский р-н, с. Покровка	Середина XIX в.
2.	Церковь	Борский р-н, с. Страхово	Конец XIX в.

ПРИЛОЖЕНИЕ 2
к приказу управления
государственной охраны объектов
культурного наследия Самарской области
от 21.06.2014 № 125

Объекты культурного наследия, по которым принято решение о включении их в единый государственный реестр объектов культурного наследия (памятников истории и культуры) народов Российской Федерации в качестве объектов культурного наследия регионального значения

№ п/п	Наименование объекта культурного наследия	Местонахождение объекта культурного наследия (адрес, при его отсутствии описание местоположения объекта)	Дата создания объекта культурного наследия, дата основных изменений (перестроек) объекта	Вид объекта культурного наследия
1.	Церковь Казанской иконы Божией Матери	Борский район, с. Покровка, ул. Центральная	1898-1899 гг.	Памятник истории и архитектуры
2.	Церковь во имя Святителя и Чудотворца Николая	Борский район, с. Страхово, Координаты местоположения - 53.221648, 51.543522	1781 г. 1856 г. (реконструкция)	Памятник истории и архитектуры

ПРИЛОЖЕНИЕ 3
к приказу управления
государственной охраны объектов
культурного наследия Самарской области
от 21.06.2022 № 125

Границы территории объекта культурного наследия регионального значения
«Церковь Казанской иконы Божией Матери», расположенного по адресу:
Борский район, с. Покровка, ул. Центральная

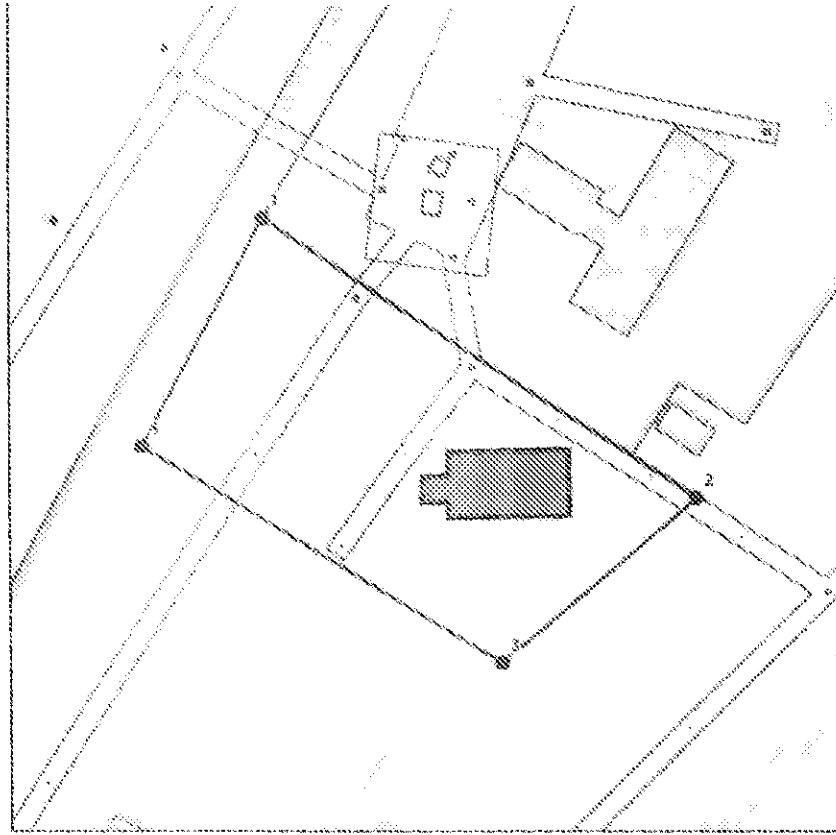
Границы территории объекта культурного наследия описываются четырьмя точками и проходят:

- 1-2 от начальной точки 1 на юго-восток и проходят 186,0 м до точки 2
- 2-3 далее от точки 2 поворачивают на юго-запад и проходят 71,0 м до точки 3
- 3-4 далее от точки 3 поворачивают на северо-запад и проходят 145,0 м до точки 4
- 4-1 далее от точки 4 поворачивают на северо-восток и проходят 112,0 м до начальной точки 1.





Координатное описание границ территории объекта культурного наследия

№ точки	Координаты	
	X	Y
1	356812,88	2263676,67
2	356758,40	2263761,10
3	356726,42	2263723,14
4	356768,28	2263652,96

Схема границ территории объекта культурного наследия



Условные обозначения

-  объект культурного наследия
-  граница территории объекта культурного наследия
-  характерные поворотные точки
-  границы кадастровых участков

Границы территории объекта культурного наследия регионального значения
«Церковь во имя Святителя и Чудотворца Николая», расположенного
по адресу: Борский район, с. Страхово,
координаты местоположения - 53.221648, 51.543522

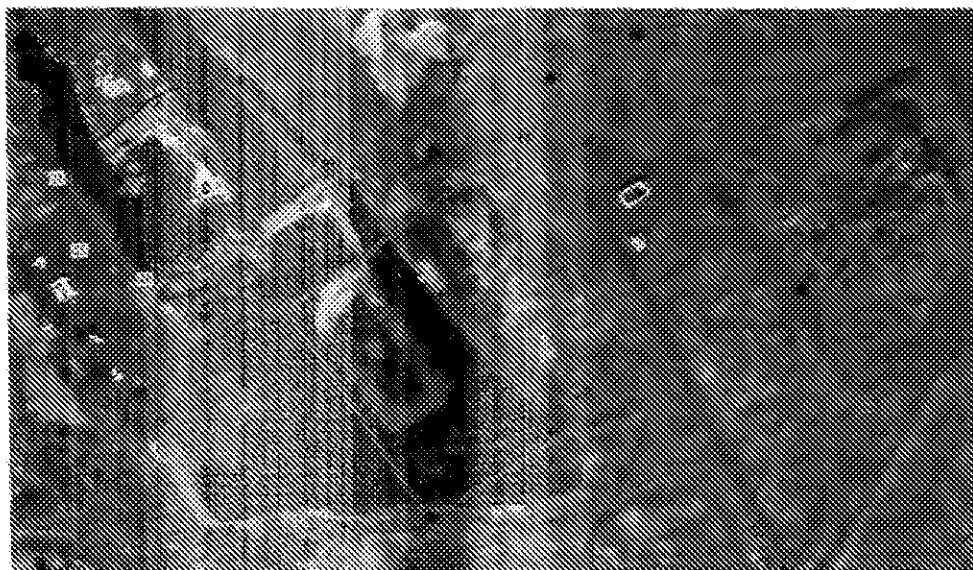
Границы территории объекта культурного наследия описываются шестью точками и проходят:




- 1-2 от начальной точки 1 поворачивают на юго-восток и идут до точки 2
- 2-3 далее от точки 2 поворачивают на юго-запад и идут до точки 3
- 3-4 далее от точки 3 поворачивают на северо-запад и идут до точки 4
- 4-5 далее от точки 4 поворачивают на северо-восток и идут до точки 5
- 5-6 далее от точки 5 поворачивают на север и идут до точки 6
- 6-1 далее от точки 6 поворачивают на северо-восток и идут до начальной точки 1

Координатное описание границ территории объекта культурного наследия

№ точки	Координаты	
	X	Y
1	390179.25	2267397.08
2	389982.26	2267505.87
3	389845.53	2267258.61
4	389993.58	2267166.56
5	390101.15	2267322.82
6	390136.26	2267331.50

Схема границ территории объекта культурного наследия



- *  -- Объект культурного наследия
-  -- Границы территории объекта
- 1  -- Характерная поворотная точка

Режим использования земельных участков в границах территории объектов культурного наследия

В границах территории объекта культурного наследия разрешается:

- ремонт, консервация и реставрация объекта культурного наследия (далее – Объекта) без изменения особенностей, составляющих предмет охраны Объекта, юридическими лицами и индивидуальными предпринимателями, имеющими лицензию на осуществление деятельности по сохранению объектов культурного наследия (памятников истории и культуры) народов Российской Федерации в соответствии с законодательством Российской Федерации;
- воссоздание утраченных построек бывшей усадьбы Аксакова на основе данных археологических полевых работ и архивных картографических материалов;
- хозяйственная деятельность, не нарушающая целостность Объекта и не создающая угрозы его повреждения, разрушения или уничтожения;
- приспособление Объекта для современного использования в соответствии с видами разрешенного функционального использования без изменения его особенностей, составляющих предмет охраны;
- воссоздание – регенерация на научной основе утраченных исторических элементов Объекта;
- капитальный ремонт существующих объектов инженерной инфраструктуры (внешние сети водоснабжения, канализации, теплоснабжения, газоснабжения, электроснабжения, телефонизации) с последующей рекультивацией нарушенных участков;
- прокладка, ремонт и реконструкция дорожных коммуникаций, земляные и иные работы, не нарушающие целостность Объекта и не создающие угрозы его повреждения, разрушения или уничтожения;
- ремонт и реконструкция дорог, проездов, не нарушающих целостность Объекта и не создающие угрозы его повреждения, разрушения или уничтожения;

- ландшафтное благоустройство территории: рубки ухода, посадка деревьев, кустарников, организация цветочных партеров, использование в покрытии площадок, подходов, проездов, спусков (лестниц) традиционных материалов (камень, дерево, гранит и иные материалы, имитирующие натуральные), применение отдельно стоящего оборудования освещения, отвечающего характеристикам элементов исторической среды;
- проведение работ по озеленению, благоустройству территории, проводимых, в том числе, с применением методов реставрации, направленных на формирование наиболее близкого к историческому контексту восприятия Объекта;
- установка на фасадах Объекта информационных надписей и обозначений, мемориальных досок не выше первого этажа Объекта;
- проведение работ по выявлению и изучению объектов археологического наследия, располагающихся на территории Объекта, в порядке, предусмотренном действующим законодательством;
- консервация и музеефикация объектов культурного наследия, объектов археологического наследия, а также культурного слоя, на основании комплексных научно-исследовательских работ;
- установка памятных знаков, скульптур, усыпальниц, информационных стендов;
- обеспечение мер пожарной безопасности Объекта.

В границах территории Объекта запрещается:

- размещение объектов капитального строительства и их частей, а также проектирование, проведение землеустроительных работ, земляных, строительных, хозяйственных и иных работ, не связанных с сохранением Объекта;
 - установка на фасаде и крыше Объекта кондиционеров, крупногабаритных антенн и иных элементов инженерного оборудования;
 - прокладка объектов инженерной инфраструктуры (внешние сети водоснабжения, канализации, теплоснабжения, газоснабжения, электроснабжения, телефонизации) надземным способом;
-

- установка киосков, павильонов, навесов; малых архитектурных форм, за исключением восстановления утраченных;
- уничтожение предмета охраны Объекта.

ПРИЛОЖЕНИЕ 4
к приказу управления
государственной охраны объектов
культурного наследия Самарской области
от 21.06.2011 № 125

Предмет охраны объектов культурного наследия, включаемых в единый государственный реестр объектов культурного наследия (памятников истории и культуры) народов Российской Федерации

№ п/п	Наименование объекта культурного наследия	Местонахождение объекта культурного наследия (адрес)	Предмет охраны объекта культурного наследия
1.	Церковь Казанской иконы Божией Матери	Борский район, с. Покровка, ул. Центральная	<p>Первоначальный внешний архитектурный облик здания, включая его объемно-планировочную, композицию, композиционное построение и декор фасадов.</p> <p>Градостроительные характеристики: Местоположение - расположение объекта на улице Центральная в центре села.</p> <p>Композиционная значимость - композиционная роль объекта, служащего акцентом в застройке между улицами Центральная и её ответвлением. Габариты и силуэт здания.</p> <p>Объемно-планировочное решение храма «кораблем» с трехъярусной колокольной, высотные параметры храма.</p> <p>Секторы и направления видовых раскрытий, визуальные связи объекта. Точки восприятия объекта с улицы Центральная. Участки вдоль улицы образуют зону видимости объекта и формирования видов.</p> <p>Архитектурные и конструктивные характеристики: Объемно-пространственная композиция - первоначальные форма, габариты и характеристики здания, сложившиеся в ходе его</p>

			<p>строительства и последующей эксплуатации.</p> <p>Материально-конструктивная структура - деревянная срубовая конструкция здания.</p> <p>Крыша - первоначальная форма скатных кровель, шатра и пяти луковичных куполов, кровля – листовой металл.</p> <p>Композиция и архитектурно-художественное оформление западного, восточного, южного и северного фасадов. Первоначальный вид наличников оконных проемов двух типов (с треугольными сандриками и парными кокошниками; с треугольной бровкой), мелкая расстекловка, первоначальные барабаны куполов с кокошниками, рамочный декор, пилястры), форма и местоположение оконных проемов.</p>
2.	Церковь во имя Святителя и Чудотворца Николая	Борский район, с. Страхово, координаты местоположения - 53.221648, 51.543522	<p>Архитектурный облик сохранившейся части здания, включая композиционное построение и декор фасадов.</p> <p>Градостроительные характеристики:</p> <p>Местоположение - расположение объекта на возвышенном рельефе к востоку от территории бывшего села.</p> <p>Композиционная значимость - композиционная роль объекта, расположенного по оси с ныне утраченным зданием усадьбы Аксаковых и парком. Габариты здания в плане. Первоначальный вид металлического ограждения храма. Объемно-планировочное решение храма зального типа.</p> <p>Секторы и направления видовых раскрытий, визуальные связи объекта с окружающим ландшафтом. Точки восприятия объекта с улицы, проходившей между зданием усадьбы Аксаковых и зданием церкви.</p> <p>Архитектурные и конструктивные характеристики:</p> <p>Объемно-пространственная композиция - первоначальная форма здания в плане, сложившаяся в ходе его строительства и последующей реконструкции.</p> <p>Материально-конструктивная структура - кирпичная конструкция</p>

			<p>на каменном основании из местного сланца, кирпичный свод над алтарной частью храма.</p> <p>Крыша - стропильная конструкция кровли, кровля — листовой металл.</p> <p>Композиция и архитектурно-художественное оформление западного, восточного, южного и северного фасадов в уровне первого яруса храма. Первоначальный вид наличников оконных и дверных проемов (западного и южного) в форме двойного креста с криволинейной бровкой. Форма и местоположение оконных проемов и входов. Горизонтальная тяга по фасаду трапезной, угловые и рядовые лопасти. Цветовое решение фасада с выделением синим цветом декора (лопаток и обрамления дверных и оконных проемов) на белом фоне стены.</p> <p>Решение интерьера - стрельчатая малая ниша, высокая ниша с лучковым завершением, квадратная ниша с лучковым завершением в алтарной части. Алтарная преграда с высокой аркой золотых ворот и двумя низкими арками по бокам.</p>
--	--	--	--

Предмет охраны может быть уточнен при разработке проекта предмета охраны и утвержден в соответствии с требованием законодательства.