



УПРАВЛЕНИЕ ГОСУДАРСТВЕННОЙ ОХРАНЫ
ОБЪЕКТОВ КУЛЬТУРНОГО НАСЛЕДИЯ
САМАРСКОЙ ОБЛАСТИ

ПРИКАЗ

от «4» марта 2022 г.

№ 53

Об исключении выявленного объекта культурного наследия из Перечня выявленных объектов культурного наследия Самарской области

В соответствии с Федеральным законом от 25.06.2002 № 73-ФЗ «Об объектах культурного наследия (памятниках истории и культуры) народов Российской Федерации», Законом Самарской области от 08.12.2008 № 142-ГД «Об объектах культурного наследия (памятниках истории культуры) народов Российской Федерации, расположенных на территории Самарской области», на основании приказа Министерства культуры Российской Федерации от 12.01.2021 № 10 «О включении выявленного объекта культурного наследия «Спиридоновка IV. Одиночный курган», эпоха бронзы - средневековье (Самарская область, Волжский район, на западной окраине с. Спиридоновка) (объект археологического наследия) в единый государственный реестр объектов культурного наследия (памятников истории и культуры) народов Российской Федерации в качестве объекта культурного наследия федерального значения и утверждении границ его территории», ПРИКАЗЫВАЮ:

1. Исключить из Перечня выявленных объектов культурного наследия Самарской области, выявленный объект культурного наследия «Спиридоновка IV. Одиночный курган», расположенный по адресу: Самарская область, Волжский район, на западной окраине с. Спиридоновка.

2. Отделу государственной охраны управления государственной охраны объектов культурного наследия Самарской области:

2.1. Направить письменные уведомления собственникам или иным законным владельцам земельных участков, в границах которых располагается объект культурного наследия «Спиридоновка IV. Одиночный курган» (далее – Объект), о включении Объекта в единый государственный реестр объектов культурного наследия (памятников истории и культуры) народов Российской Федерации.

Срок: в течение 3 рабочих дней со дня принятия решения.

2.2. Направить копию настоящего приказа в орган регистрации прав.

Срок: в течение 5 рабочих дней со дня принятия решения.

2.3. Представить сведения о местоположении границ территории Объекта в установленном порядке в орган регистрации прав.

Срок: в течение 5 рабочих дней со дня принятия решения.

2.4. Направить копию настоящего приказа в администрацию муниципального района Волжский Самарской области.

Срок: в течение 3 рабочих дней со дня принятия решения.

3. Контроль за исполнением настоящего приказа оставляю за собой.

4. Опубликовать настоящий приказ в средствах массовой информации.

И.о. руководителя
управления государственной охраны
объектов культурного наследия
Самарской области



И.С. Стафеев

ПРИЛОЖЕНИЕ 1
к приказу управления
государственной охраны объектов
культурного наследия Самарской области
от 27.03.2012 № 35

Объект культурного наследия, по которому принято решение о включении в единый государственный реестр объектов культурного наследия (памятников истории и культуры) народов Российской Федерации в качестве объекта культурного наследия федерального значения

№	Наименование объекта культурного наследия	Местонахождение объекта культурного наследия (адрес)	Датировка памятника	Вид объекта культурного наследия
1.	Спиридоновка IV. Одиночный курган	Самарская область, Волжский район, на западной окраине с. Спиридоновка	Эпоха бронзы - средневековье	Памятник археологии

ПРИЛОЖЕНИЕ 2
к приказу управления
государственной охраны объектов
культурного наследия Самарской области
от 24.05.2022 № 25

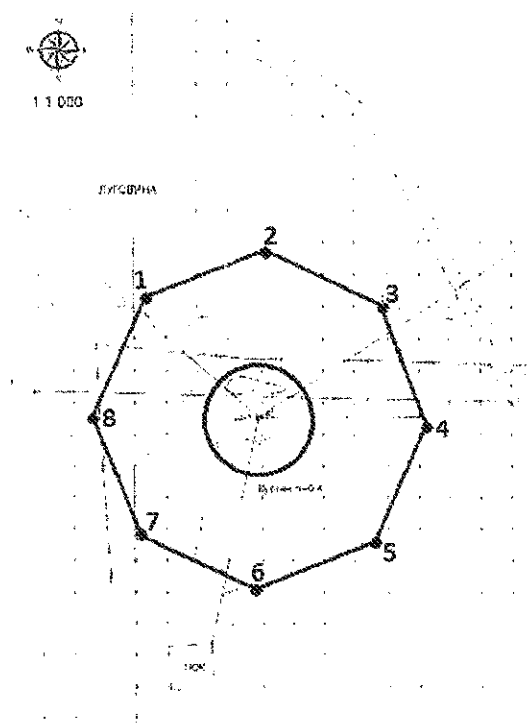
Координаты характерных (поворотных)
точек границ территории объекта: «Спиридоновка IV. Одиночный курган»

Номер характерной (поворотной) точки	Координаты характерных (поворотных) точек в местной системе координат (МСК-63)	
	X	Y
1	376338,7719	1408122,4612
2	376349,7348	1408148,8148
3	376338,7719	1408175,1684
4	376312,4184	1408186,1313
5	376286,0648	1408175,1684
6	376275,1019	1408148,8148
7	376286,0648	1408122,4612
8	376312,4184	1408111,4984
1	376338,7719	1408122,4612




Метод определения координат – спутниковый.

Значение погрешности определения координат в системе координат,
установленной для ведения государственного кадастра недвижимости, – 0,10 м.

Границы территории объекта культурного наследия федерального значения
 «Спиридоновка IV. Одиночный курган», эпоха бронзы - средневековье
 (Самарская область, Волжский район, на западной окраине с. Спиридоновка)
 (объект археологического наследия)



Условные обозначения:

-  - границы территории объекта культурного наследия федерального значения «Спиридоновка IV. Одиночный курган», эпоха бронзы – средневековье;
-  1 - характерная (поворотная) точка;
-  - граница насыпи кургана.