

**УПРАВЛЕНИЕ ГОСУДАРСТВЕННОЙ ОХРАНЫ
ОБЪЕКТОВ КУЛЬТУРНОГО НАСЛЕДИЯ
САМАРСКОЙ ОБЛАСТИ**

ПРИКАЗ

от « 14 » марта 2022 г.

№ 40

Об исключении выявленного объекта культурного наследия из Перечня выявленных объектов культурного наследия Самарской области, включении в единый государственный реестр объектов культурного наследия (памятников истории и культуры) народов Российской Федерации, утверждении границ территорий, режима использования территории и предмета охраны объекта культурного наследия

В соответствии с Федеральным законом от 25.06.2002 № 73-ФЗ «Об объектах культурного наследия (памятниках истории и культуры) народов Российской Федерации» (далее – Федеральный закон № 73-ФЗ), Законом Самарской области от 08.12.2008 № 142-ГД «Об объектах культурного наследия (памятниках истории и культуры) народов Российской Федерации, расположенных на территории Самарской области», на основании заключений государственной историко-культурной экспертизы, ПРИКАЗЫВАЮ:

1. Исключить из Перечня выявленных объектов культурного наследия, расположенных на территории Самарской области, выявленный объект культурного наследия «Надгробная плита захоронений 72-х красноармейцев-курсантов военных школ города Самары, расстрелянных белобандитами 20 марта 1921 г.», расположенный по адресу: Самарская область, Пестравский район, с. Падовка, ул. Клубная, Площадь Памяти.
2. Включить в единый государственный реестр объектов культурного наследия (памятников истории и культуры) народов Российской Федерации

в качестве объекта культурного наследия регионального значения объект культурного наследия согласно приложению 1 к настоящему приказу.

3. Утвердить границы территории объекта культурного наследия, указанного в приложении 1 к настоящему приказу, согласно приложению 2 к настоящему приказу.

4. Утвердить предмет охраны объекта культурного наследия, указанного в приложении 1 к настоящему приказу, согласно приложению 3 к настоящему приказу.

5. Отделу государственной охраны управления государственной охраны объектов культурного наследия Самарской области:

5.1. внести в Единый реестр объектов культурного наследия (памятники истории и культуры) народов Российской Федерации сведения, предусмотренные подпунктами 2-7, 10 пункта 3 статьи 20 Федерального закона № 73-ФЗ.

Срок: в течение 15 рабочих дней со дня принятия решения.

5.2. направить письменные уведомления собственникам или иным законным владельцам объекта культурного наследия, указанного в приложении 1 к настоящему приказу, о включении в единый государственный реестр объектов культурного наследия (памятников истории и культуры) народов Российской Федерации.

Срок: в течение 3 рабочих дней со дня принятия решения.

5.3. направить копию настоящего приказа в орган регистрации прав.

Срок: в течение 5 рабочих дней со дня принятия решения.

5.4. представить сведения о наличии границ территории объекта культурного наследия согласно приложению 2 к настоящему приказу в установленном порядке в орган, осуществляющий деятельность по ведению государственного кадастра недвижимости.

Срок – в течение 5 дней со дня принятия решения.

5.5. разместить сведения о границах территории объекта культурного наследия, указанного в приложении 2 к настоящему приказу,

в установленном порядке в федеральной государственной информационной системе территориального планирования.

Срок – в течение 5 дней со дня принятия решения.

5.6. направить копию настоящего приказа в администрацию городского округа Самара.

Срок – в течение 5 дней со дня принятия решения.

6. Контроль за исполнением настоящего приказа возлагаю на начальника отдела государственной службы и организационного сопровождения.

И.о. руководителя
управления государственной охраны
объектов культурного наследия
Самарской области



И.С.Стафеев

ПРИЛОЖЕНИЕ 1
к приказу управления
государственной охраны объектов
культурного наследия Самарской области
от 17.03.2022 № 46

Объект культурного наследия, по которому принято решение о включении в единый государственный реестр объектов культурного наследия (памятников истории и культуры) народов Российской Федерации в качестве объекта культурного наследия регионального значения

5	Наименование объекта культурного наследия	Местонахождение объекта культурного наследия (адрес)	Дата создания объекта культурного наследия, дата основных изменений (перестроек) объекта	Вид объекта культурного наследия
1.	Место захоронения 72-х красноармейцев-курсантов военных школ города Самары, расстрелянных белобандитами 20 марта 1921 г.	Самарская область, Пестравский район, с. Падовка, ул. Клубная, Парк Памяти	20.03.1921 год – дата события	Достопримечательное место – памятное место, связанное с историческими (военными) событиями

ПРИЛОЖЕНИЕ 2
к приказу управления
государственной охраны объектов
культурного наследия Самарской области
от 17.03.2022 № 46

Границы территории объекта культурного наследия регионального значения
«Место захоронения 72-х красноармейцев-курсантов военных школ города
Самары, расстрелянных белобандитами 20 марта 1921 г.»

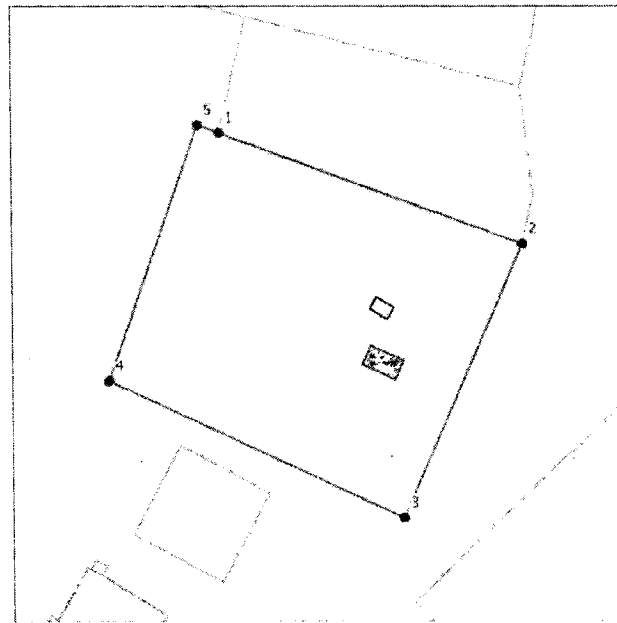
Границы территории объекта культурного наследия описываются
пятью точками и проходят:

- 1-2 От начальной точки 1 идет на юго-восток и проходит 163,0 м до точки 2
- 2-3 Далее от точки 2 поворачивает на юго-запад и проходит 221,0 м до точки 3
- 3-4 Далее от точки 3 поворачивает на северо-запад и проходит 184,0 м до точки 4
- 4-5 Далее от точки 4 поворачивает на северо-восток и проходит 196,0 м до точки 5
- 5-1 Далее от точки 5 поворачивает на юго-восток и проходит 11,5 м до начальной точки 1





Координатное описание границ территории объекта культурного наследия

№ точки	Координаты	
	X	Y
1	306314,37	1332374,30
2	306292,32	1332434,32
3	306238,17	1332410,61
4	306265,29	1332352,22
5	306315,95	1332370,09

Схема границ территории объекта культурного наследия



Условные обозначения

-  объект культурного наследия
-  граница территории объекта культурного наследия
-  границы кадастровых участков
-  характерные поворотные точки

Режим использования земельных участков в границах территории объекта культурного наследия

В границах территории объекта культурного наследия разрешается:

- ремонт, консервация и реставрация объекта культурного наследия (далее – Объекта) без изменения особенностей, составляющих предмет охраны Объекта, юридическими лицами и индивидуальными предпринимателями, имеющими лицензию на осуществление деятельности по сохранению объектов культурного наследия (памятников истории и культуры) народов Российской Федерации в соответствии с законодательством Российской Федерации;
- хозяйственная деятельность, не нарушающая целостность Объекта и не создающая угрозы его повреждения, разрушения или уничтожения;

- приспособление Объекта для современного использования в соответствии с видами разрешенного функционального использования без изменения его особенностей, составляющих предмет охраны;
- воссоздание – регенерация на научной основе утраченных исторических элементов объекта культурного наследия;
- капитальный ремонт существующих объектов инженерной инфраструктуры (внешние сети водоснабжения, канализации, теплоснабжения, газоснабжения, электроснабжения, телефонизации) с последующей рекультивацией нарушенных участков;
- прокладка, ремонт и реконструкция дорожных коммуникаций, земляные и иные работы, не нарушающие целостность Объекта и не создающие угрозы его повреждения, разрушения или уничтожения;
- ремонт и реконструкция дорог, проездов, не нарушающих целостность Объекта и не создающие угрозы его повреждения, разрушения или уничтожения;
- благоустройство: использование в покрытии площадок, подходов и проездов традиционных материалов (камень, гранит и иные материалы, имитирующие натуральные), применение отдельно стоящего оборудования освещения, отвечающего характеристикам элементов исторической среды;
- проведение работ по озеленению, благоустройству территории, проводимых, в том числе, с применением методов реставрации, направленных на формирование наиболее близкого к историческому контексту восприятия Объекта;
- проведение работ по выявлению и изучению объектов археологического наследия, располагающихся на территории Объекта, в порядке, предусмотренном действующим законодательством;
- консервация и музеефикация объектов культурного наследия, объектов археологического наследия, а также культурного слоя, на основании комплексных научно-исследовательских работ;
- обеспечение мер пожарной безопасности Объекта.

В границах территории Объекта запрещается:

– размещение объектов капитального строительства и их частей, а также проектирование, проведение землеустроительных работ, земляных, строительных, хозяйственных и иных работ, не связанных с сохранением Объекта;

- прокладка объектов инженерной инфраструктуры (внешние сети водоснабжения, канализации, теплоснабжения, газоснабжения, электроснабжения, телефонизации) надземным способом;

- установка киосков, павильонов, навесов; малых архитектурных форм, за исключением восстановления утраченных;

- уничтожение предмета охраны Объекта.

ПРИЛОЖЕНИЕ 3

к приказу управления государственной
охраны объектов культурного наследия
Самарской области
от 17.03.2022 № 46

Предмет охраны объекта культурного наследия регионального значения
«Место захоронения 72-х красноармейцев-курсантов военных школ города
Самары, расстрелянных белобандитами 20 марта 1921 г.»

Градостроительные характеристики:

Местоположение - расположение объекта на улице Клубная, в Парке
Памяти, в центре села.

Композиционная значимость:

Секторы и направления видовых раскрытий, визуальные связи объекта -
точки восприятия объекта с центральной аллеи Парка Памяти.

Архитектурные и конструктивные элементы:

Объемно-пространственная композиция – первоначальная форма, габариты
и характеристики обелиска и надгробной плиты.

Материал - мрамор.

Композиция и архитектурно-художественное оформление мемориала –
форма мемориальной зоны захоронения, выполненная двумя рядами гранитного
камня.

*Предмет охраны может быть уточнен при разработке научно-проектной
документации по реставрации объекта культурного наследия и внесен
в нормативный правовой акт, утверждаемый в соответствии с требованием
законодательства*