



УПРАВЛЕНИЕ ГОСУДАРСТВЕННОЙ ОХРАНЫ
ОБЪЕКТОВ КУЛЬТУРНОГО НАСЛЕДИЯ
САМАРСКОЙ ОБЛАСТИ

ПРИКАЗ

от « 11 » *Февраль* 20*22* г.

№ *25*

Об исключении выявленного объекта культурного наследия из перечня
выявленных объектов культурного наследия Самарской области

В соответствии с Федеральным законом от 25.06.2002 № 73-ФЗ «Об объектах культурного наследия (памятниках истории и культуры) народов Российской Федерации» (далее – Федеральный закон № 73-ФЗ), Законом Самарской области от 08.12.2008 № 142-ГД «Об объектах культурного наследия (памятниках истории культуры) народов Российской Федерации, расположенных на территории Самарской области», на основании приказа Министерства культуры Российской Федерации от 25.12.2020 № 1707 «О включении выявленного объекта культурного наследия «Киндяково I. Курганный могильник», эпоха бронзы (Самарская область, Красноярский район, в 0,5 км к югу от с. Киндяково) (объект археологического наследия) в единый государственный реестр объектов культурного наследия (памятников истории и культуры) народов Российской Федерации в качестве объекта культурного наследия федерального значения и утверждении границ его территории», ПРИКАЗЫВАЮ:

1. Исключить из Перечня выявленных объектов культурного наследия, расположенных на территории Самарской области, выявленный объект культурного наследия «Киндяково I. Курганный могильник», расположенный по адресу: Самарская область, Красноярский район, в 0,5 км к югу от с. Киндяково.

2. Отделу государственной охраны управления государственной охраны объектов культурного наследия Самарской области:

2.1. направить письменные уведомления собственникам или иным законным владельцам земельных участков, в границах которых располагается объект культурного наследия «Киндяково I. Курганный могильник», о включении в единый государственный реестр объектов культурного наследия (памятников истории и культуры) народов Российской Федерации.

Срок: в течение 3 рабочих дней со дня принятия решения.

2.2. направить копию настоящего приказа в орган регистрации прав.

Срок: в течение 5 рабочих дней со дня принятия решения.

2.3. представить сведения о местоположении границ территории объекта культурного наследия «Киндяково I. Курганный могильник» в установленном порядке в орган регистрации прав.

Срок: в течение 5 рабочих дней со дня принятия решения.


2.4. направить копию настоящего приказа в администрацию муниципального района Красноярский Самарской области.

Срок: в течение 3 рабочих дней со дня принятия решения.

3. Контроль за исполнением настоящего приказа возлагаю на начальника отдела государственной охраны.

4. Опубликовать настоящий приказ в средствах массовой информации.

И.о. руководителя
управления государственной охраны
объектов культурного наследия
Самарской области



И.С. Стафеев

ПРИЛОЖЕНИЕ 1
к приказу управления
государственной охраны объектов
культурного наследия Самарской области
от 18.06.2022 № 25

Объект культурного наследия, по которому принято решение о включении в единый государственный реестр объектов культурного наследия (памятников истории и культуры) народов Российской Федерации в качестве объекта культурного наследия федерального значения

№	Наименование объекта культурного наследия	Местонахождение объекта культурного наследия (адрес)	Датировка памятника	Вид объекта культурного наследия
1.	Киндяково I. Курганный могильник	Самарская область, Красноярский район, 0,5 км к югу от с. Киндяково	Эпоха бронзы	Памятник археологии

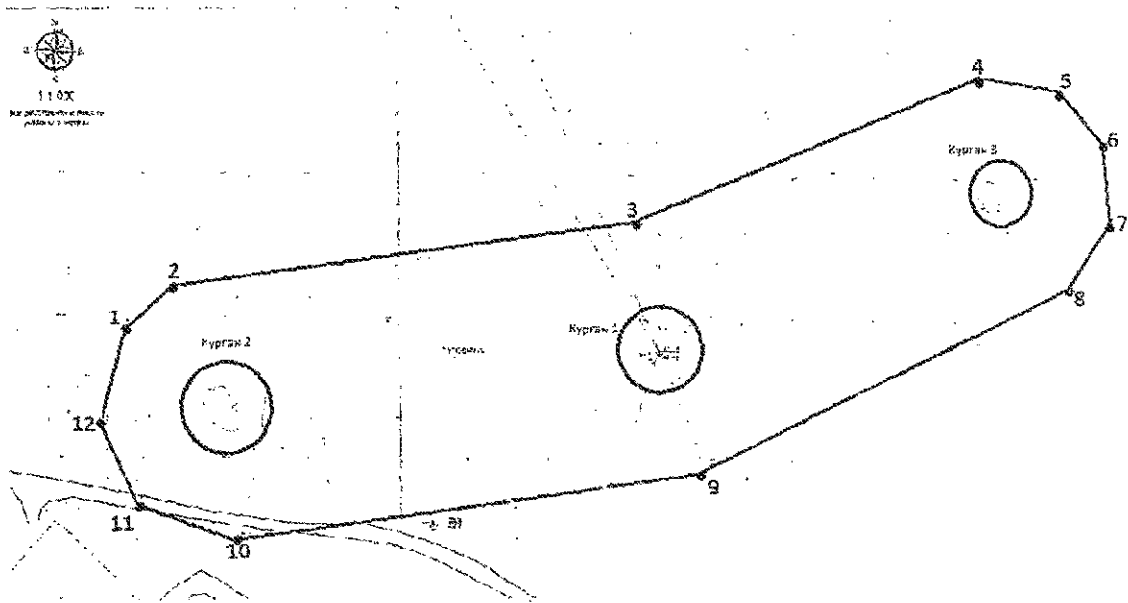
ПРИЛОЖЕНИЕ 2
к приказу управления
государственной охраны объектов
культурного наследия Самарской области
от 18.06.2022 № 25

Границы территории объекта культурного наследия федерального значения
«Киндяково I. Курганный могильник»




Координаты характерных (поворотных)
точек границ территории объекта: «Киндяково I. Курганный могильник»

Номер характерной (поворотной) точки	Координаты характерных (поворотных) точек в местной системе координат (МСК-63)	
	X	Y
1	418335,1244	1383044,4436
2	418347,0882	1383058,3935
3	418369,2081	1383197,5716
4	418414,0161	1383301,5251
5	418410,1689	1383326,3632
6	418394,9365	1383340,2766
7	418371,6687	1383342,3918
8	418352,987	1383329,9834
9	418296,7032	1383219,7044
10	418273,8676	1383078,9665
11	418284,3417	1383049,2538
12	418306,9893	1383037,5502
1	418335,1244	1383044,4436

Границы территории объекта культурного наследия федерального значения
 «Киндяково I. Курганный могильник», эпоха бронзы (Самарская область,
 Красноярский район, в 0,5 км к югу от с. Киндяково)
 (объект археологического наследия)



Условные обозначения:

-  - границы территории объекта культурного наследия федерального значения «Киндяково I. Курганный могильник», эпоха бронзы;
-  1 - характерная (поворотная) точка;
-  - граница насыпей курганов.