

УПРАВЛЕНИЕ ГОСУДАРСТВЕННОЙ ОХРАНЫ  
ОБЪЕКТОВ КУЛЬТУРНОГО НАСЛЕДИЯ  
САМАРСКОЙ ОБЛАСТИ

ПРИКАЗ

от « 14 » ноября 2017 г.

№ 75

**О внесении изменений в приказ управления государственной охраны объектов культурного наследия Самарской области от 14.11.2017 № 120 «Об утверждении границ территорий выявленных объектов археологического наследия, включенных в перечень выявленных объектов культурного наследия Самарской области»**

В целях приведения нормативных правовых актов управления государственной охраны объектов культурного наследия Самарской области в соответствие с требованиями действующего законодательства ПРИКАЗЫВАЮ:

1. Внести в приказ управления государственной охраны объектов культурного наследия Самарской области от 14.11.2017 № 120 «Об утверждении границ территорий выявленных объектов археологического наследия, включенных в перечень выявленных объектов культурного наследия Самарской области» (далее -- приказ) следующие изменения:


в приложения 1 к приказу пункты 1, 2 изложить в редакции согласно приложению к настоящему приказу.

2. Контроль за выполнением настоящего приказа оставляю за собой.

3. Опубликовать настоящий приказ в средствах массовой информации.

4. Настоящий приказ вступает в силу по истечении десяти дней со дня официального опубликования.

И.о. руководителя  
управления государственной охраны  
объектов культурного наследия  
Самарской области



И.С. Стафеев

Приложение 1  
к приказу управления  
государственной охраны  
объектов культурного наследия  
Самарской области

от 24.09.2021 № 164

**Выявленные объекты археологического наследия, расположенные на  
территории Самарской области**

**1. Тоузаково I. Селище**

Местонахождение объекта (адрес): Самарская область, Кинель-  
Черкасский район, в 1,9 км к северо-западу от с. Тоузаково.

Координаты характерных (поворотных)  
точек границ территории объекта: «Тоузаково I. Селище»

Обозначение (номер) поворотной точки	Координаты поворотных точек во Всемирной геодезической системе координат (WGS-84)		МСК63	
	Северной широты	Восточной долготы	X	Y
1	53°25'35.70"	51°25'31.20"	412930.539	2259681.852
2	53°25'35.5"	51°25'32.08"	412924.218	2259698.048
3	53°25'35.08"	51°25'32.73"	412911.132	2259709.94
4	53°25'34.82"	51°25'33.13"	412903.031	2259717.257
5	53°25'34.68"	51°25'33.35"	412898.668	2259721.282
6	53°25'34.49"	51°25'35.49"	412892.458	2259760.747
7	53°25'33.72"	51°25'36.09"	412868.56	2259771.623
8	53°25'33.40"	51°25'35.30"	412858.791	2259756.952
9	53°25'33.40"	51°25'34.20"	412858.964	2259736.64
10	53°25'32.80"	51°25'31.70"	412840.809	2259690.32
11	53°25'32.73"	51°25'29.74"	412838.953	2259654.111
12	53°25'32.88"	51°25'29.54"	412843.622	2259650.457
13	53°25'34.10"	51°25'30.30"	412881.218	2259664.812
14	53°25'35.10"	51°25'30.70"	412912.069	2259672.462

Сведения о частях границы		
Обозначение части границы		Описание прохождения части границы
от точки	до точки	
1	2	Отрезок границы протяженностью 17 м проходит в направлении на юго-восток, по задернованному участку.
2	3	Отрезок границы протяженностью 17 м проходит в направлении на юго-восток, по ровному участку пахотного поля.
3	4	Отрезок границы протяженностью 11 м проходит в направлении на юго-восток, по задернованному участку.
4	5	Отрезок границы протяженностью 6 м проходит в направлении на юго-восток, по задернованному участку.
5	6	Отрезок границы протяженностью 40 м проходит в направлении на ВЮВ, по задернованному участку.
6	7	Отрезок границы протяженностью 26м проходит в направлении на ЮЮВ, по краю террасы.
7	8	Отрезок границы протяженностью 17 м проходит в направлении на юго-запад, по краю террасы.
8	9	Отрезок границы протяженностью 20 м проходит в направлении на запад, по краю террасы.
9	10	Отрезок границы протяженностью 50 м проходит в направлении на юго-запад, по краю террасы
10	11	Отрезок границы протяженностью 36 м проходит в направлении на запад, по краю террасы.
11	12	Отрезок границы протяженностью 6 м проходит в направлении на северо-запад, по задернованному участку.
12	13	Отрезок границы протяженностью 40 м проходит в направлении на северо-восток по задернованному участку.
13	14	Отрезок границы протяженностью 32 м проходит в направлении на ССВ по задернованному участку.
14	1	Отрезок границы протяженностью 20 м проходит в направлении на северо-восток по задернованному участку.

Общий периметр границы территории объекта археологического наследия составляет 341,947241 м.

Площадь территории объекта археологического наследия 0,6022963418 га.

Метод определения координат характерных (поворотных, угловых) точек границы территории объекта археологического наследия с помощью специального геодезического оборудования: тип аппарата геодезическая

спутниковая LeicaGS14, серия - 54602-13, свидетельство № Н021622, метод определения координат – спутниковый.

Графическое отображение границ территории выявленного объекта археологического наследия «Тоузаково I. Селище» (на основе координатного описания во Всемирной геодезической системе координат (WGS-84) и местной системе координат (МСК 63) представлено на рис.1.

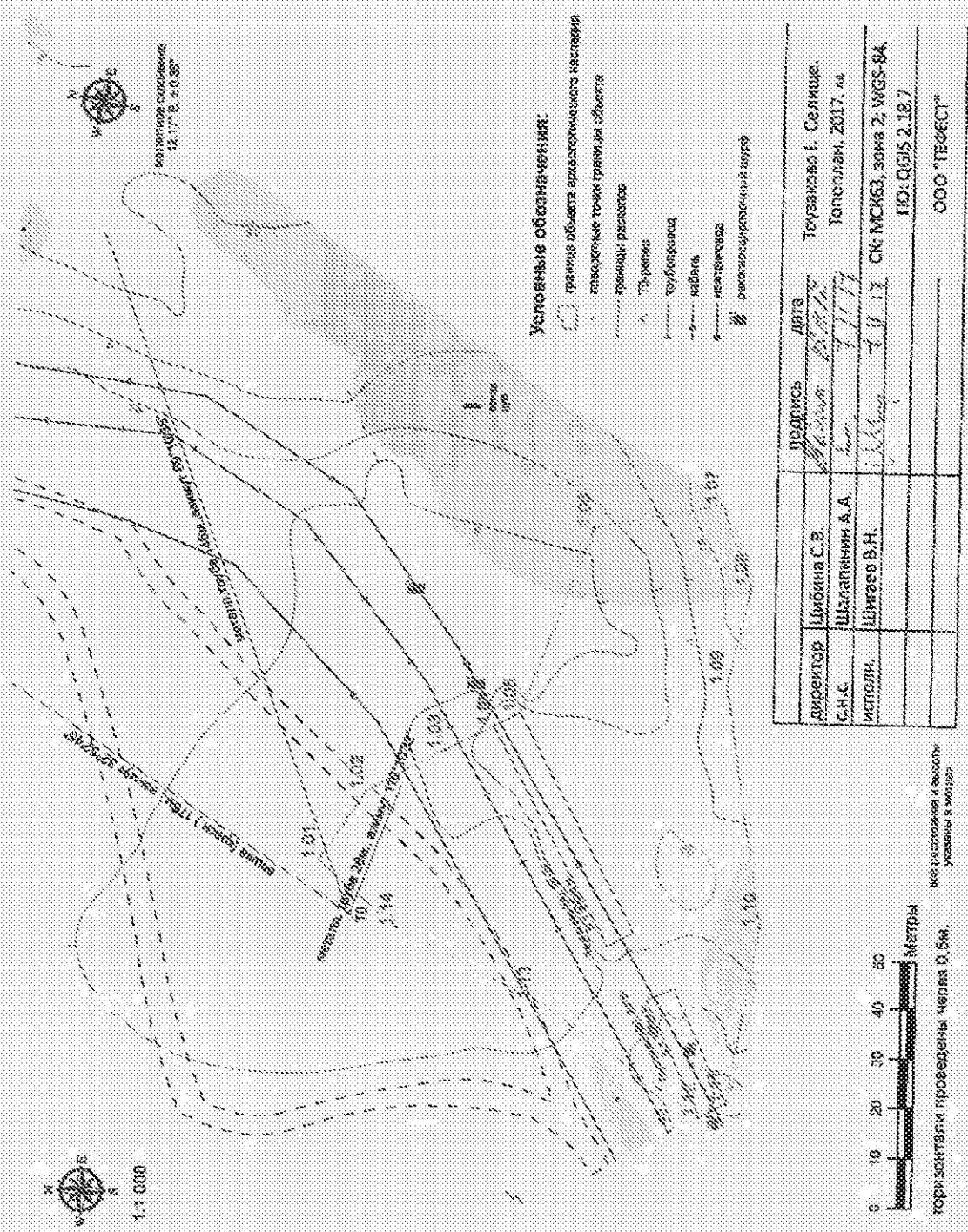


Рис.1. Топографический план с отображением границ территории выявленного объекта археологического наследия: «Тоузакново I. Селище».

## 2. Тоузаково II. Селище

Местонахождение объекта (адрес): Самарская область, Кинель-Черкасский район, в 2 км к северо-западу от с. Тоузаково.

Координаты характерных (поворотных)  
точек границ территории объекта: «Тоузаково II. Селище»

Обозначение (номер) поворотной точки	Координаты поворотных точек во Всемирной геодезической системе координат (WGS-84)		МСК63	
	Северной широты	Восточной долготы	X	Y
1	53°25 '45.9"	51°25 '34.1"	413246.0432	2259738.0091
2	53°25 '45.6"	51°25 '35.6"	413236.5330	2259765.6252
3	53°25 '43.4"	51°25 '37.2"	413168.2698	2259794.5882
4	53°25 '41.9"	51°25 '38.3"	413121.7254	2259814.5042
5	53°25 '40.1"	51°25 '38.8"	413066.0008	2259823.2632
6	53°25 '39.4"	51°25 '38.3"	413044.4391	2259813.8473
7	53°25 '39.2"	51°25 '37.3"	413038.4132	2259795.3306
8	53°25 '39.4"	51°25 '36.3"	413044.7530	2259776.9190
9	53°25 '41.2"	51°25 '33.7"	413100.8078	2259729.3863
10	53°25 '41.9"	51°25 '32.8"	413122.5896	2259712.9532
11	53°25 '43.2"	51°25 '32"	413162.9043	2259698.5247
12	53°25 '43.9"	51°25 '31.9"	413184.5602	2259696.8627

Сведения о частях границы		
Обозначение части границы		Описание прохождения части границы
от точки	до точки	
1	2	Отрезок границы протяженностью 29 м проходит в направлении на юго-восток, по задернованному участку и пересекает грунтовую дорогу.
2	3	Отрезок границы протяженностью 74 м проходит в направлении на ЮЮВ, по краю террасы.
3	4	Отрезок границы протяженностью 50 м проходит в направлении на ЮЮВ, по краю террасы.
4	5	Отрезок границы протяженностью 56 м проходит в направлении на ЮЮВ, по краю террасы.
5	6	Отрезок границы протяженностью 24 м проходит в направлении на юго-запад, по задернованному участку.
6	7	Отрезок границы протяженностью 19 м проходит в направлении на ЗЮЗ, по задернованному участку и ложбине.
7	8	Отрезок границы протяженностью 19 м проходит в направлении на ЗСЗ, по задернованному участку и ложбине.
8	9	Отрезок границы протяженностью 73 м проходит

		в направлении на северо-запад, по задернованному участку.
9	10	Отрезок границы протяженностью 30 м проходит в направлении на ССЗ, по задернованному участку.
10	11	Отрезок границы протяженностью 40 м проходит в направлении на ССЗ, по задернованному участку.
11	12	Отрезок границы протяженностью 22 м проходит в направлении на север, по задернованному участку.
12	1	Отрезок границы протяженностью 74 м проходит в направлении на северо-восток по задернованному участку и грунтовой дороге.

Общий периметр границы территории объекта археологического наследия составляет 509,990597 м.

Площадь территории объекта археологического наследия 1,5156845523 га.

Метод определения координат характерных (поворотных, угловых) точек границы территории объекта археологического наследия с помощью специального геодезического оборудования: тип аппарата геодезическая спутниковая LeicaGS14, серия - 54602-13, свидетельство № Н021622, метод определения координат – спутниковый.

Графическое отображение границ территории выявленного объекта археологического наследия «Тоузаково II. Селище» (на основе координатного описания во Всемирной геодезической системе координат (WGS-84) и местной системе координат (МСК 63) представлено на рис.2.



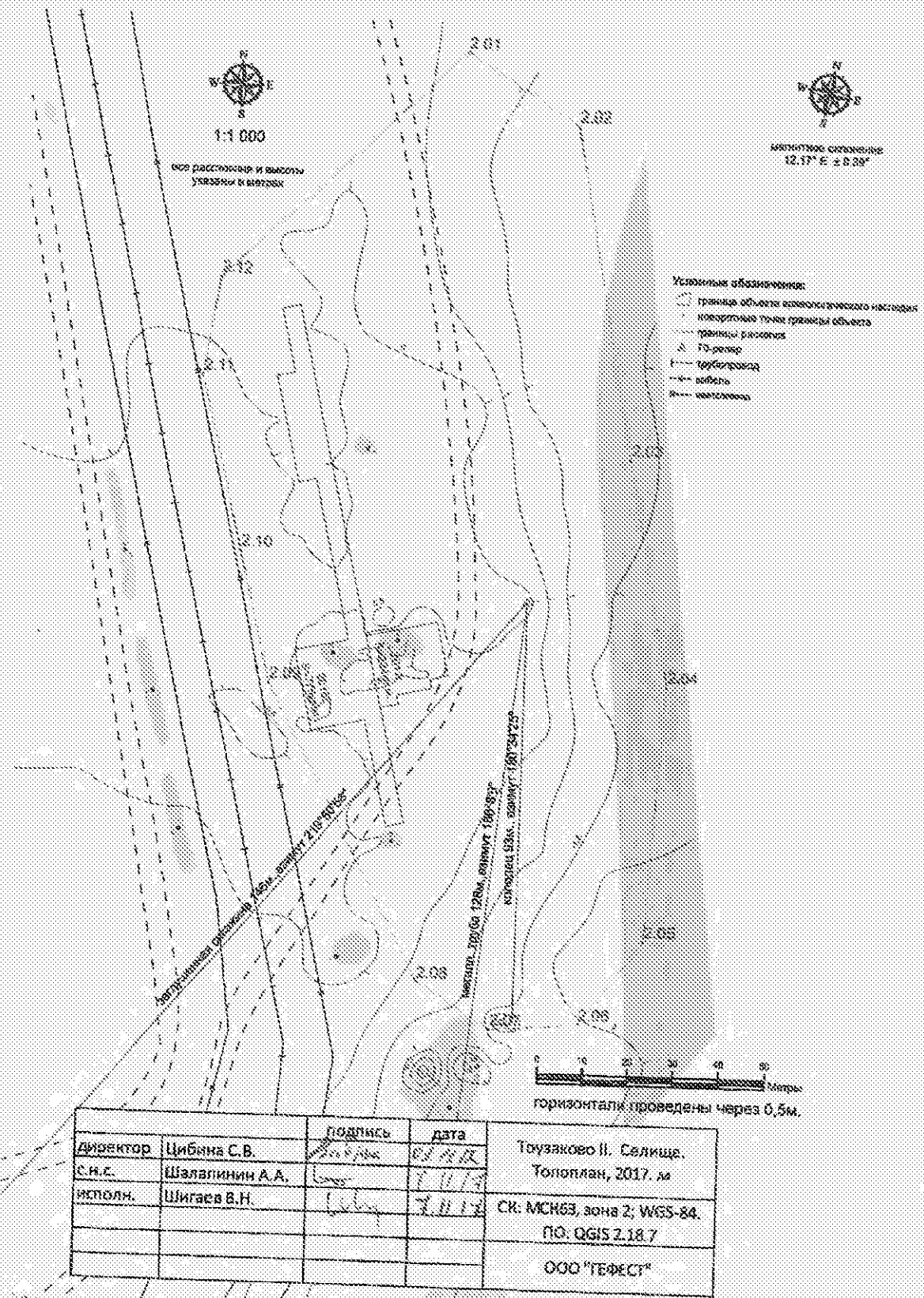


Рис.2. Топографический план с отображением границ территории выявленного объекта археологического наследия: «Тоузакново II. Селище».

В соответствии с Приказом Министерства культуры Российской Федерации от 01.09.2015 № 2328 «Об утверждении перечня отдельных сведений об объектах археологического наследия, которые не подлежат опубликованию» графическое изображение объекта археологического наследия, описание границ территории объекта археологического наследия с приложением текстового описания местоположения этих границ, перечень координат характерных точек этих границ в системе координат, установленной для ведения государственного кадастра объектов недвижимости не подлежат опубликованию.