



ПРАВИТЕЛЬСТВО САМАРСКОЙ ОБЛАСТИ

РАСПОРЯЖЕНИЕ

от 17.07.2024 № 341-р

Об установлении публичного сервитута в целях устройства пересечения автомобильной дороги обход г. Тольятти с мостовым переходом через р. Волгу в составе международного транспортного маршрута «Европа – Западный Китай» с автомобильной дорогой Тольятти – Хрящевка

В соответствии с главой V.7 Земельного кодекса Российской Федерации, на основании ходатайства об установлении публичного сервитута министерства транспорта и автомобильных дорог Самарской области 14.06.2024 № МТ/1448:

1. Установить публичный сервитут на срок 49 лет в отношении части следующего земельного участка с кадастровым номером 63:32:0000000:11672, расположенного по адресу: Российская Федерация, Самарская область, муниципальный район Ставропольский, сельское поселение Подстепки.

2. Определить, что публичный сервитут устанавливается в целях устройства пересечения автомобильной дороги обход г. Тольятти с мостовым переходом через р. Волгу в составе международного транспортного маршрута «Европа – Западный Китай» с автомобильной дорогой Тольятти – Хрящевка на земельном участке, находящемся в собственности Самарской области, в границах полосы отвода автомобильной дороги.

3. Публичный сервитут, установленный в отношении части земельного участка, указанного в пункте 1 настоящего распоряжения, для целей, указанных в пункте 2 настоящего распоряжения, является безвозмездным.

001859

4. Утвердить границы публичного сервитута согласно прилагаемому к настоящему распоряжению графическому описанию местоположения границ публичного сервитута.

5. Устройство пересечения автомобильной дороги обход г. Тольятти с мостовым переходом через р. Волгу в составе международного транспортного маршрута «Европа – Западный Китай» с автомобильной дорогой Тольятти – Хрящевка предусмотрено документацией по планировке территории в целях строительства обхода г. Тольятти с мостовым переходом через р. Волгу в составе международного транспортного маршрута «Европа – Западный Китай» (II этап), утвержденной распоряжением Правительства Самарской области от 20.05.2020 № 248-р.

6. Министерству транспорта и автомобильных дорог Самарской области привести указанный в пункте 1 настоящего распоряжения земельный участок в состояние, пригодное для использования в соответствии с видом разрешенного использования, снести инженерное сооружение, размещенное на основании публичного сервитута, в сроки, предусмотренные пунктом 8 статьи 39.50 Земельного кодекса Российской Федерации.

7. Министерству транспорта и автомобильных дорог Самарской области направить копию настоящего распоряжения в течение пяти рабочих дней со дня его принятия в Управление Росреестра по Самарской области.

8. Разместить настоящее распоряжение на официальном сайте Правительства Самарской области в информационно-телекоммуникационной сети Интернет в течение пяти рабочих дней со дня его принятия.

И.о. первого
вице-губернатора –
председателя Правительства
Самарской области











И.А. Андреев

ГРАФИЧЕСКОЕ ОПИСАНИЕ МЕСТОПОЛОЖЕНИЯ ГРАНИЦ ПУБЛИЧНОГО СЕРВИТУТА
в целях устройства пересечения автомобильной дороги обход г. Тольятти с мостовым
переходом через р. Волгу в составе международного транспортного маршрута
«Европа-Западный Китай (II этап)» с автомобильной дорогой Тольятти – Хрящевка



Используемые условные знаки и обозначения:

Масштаб 1:5000

-  проектная граница публичного сервитута
-  граница земельного участка
-  земельный участок с кадастровым номером 63:32:0000000:11672
-  граница кадастрового квартала
-  граница населенного пункта
-  63:32:0000000:11672 кадастровый номер земельного участка
-  63:32:1202008 учетный номер кадастрового квартала
-  ● 2 характерная точка границ публичного сервитута

Площадь зоны действия публичного сервитута в границах земельного участка с кадастровым номером 63:32:0000000:11672 = 71650 кв.м

ОПИСАНИЕ ГРАНИЦ ПУБЛИЧНОГО СЕРВИТУТА

Российская Федерация, Самарская область, Ставропольский район, сельское поселение Выселки

1. Система координат МСК-63, зона 1

Обозначение характерных точек границ	Координаты, м		Метод определения координат характерной точки	Описание обозначения точки на местности (при наличии)
	X	Y		
1	2	3	4	6
1	433697.29	1318625.11	Аналитический метод	-
2	433715.78	1318672.16	Аналитический метод	-
3	433634.23	1318701.16	Аналитический метод	-
4	433238.70	1318867.58	Аналитический метод	-
5	433238.55	1318868.79	Аналитический метод	-
6	433048.99	1318943.31	Аналитический метод	-
7	432708.37	1319077.21	Аналитический метод	-
8	432627.86	1319107.55	Аналитический метод	-
9	432604.71	1319048.66	Аналитический метод	-
10	432689.51	1319015.26	Аналитический метод	-
11	432898.63	1318932.91	Аналитический метод	-
12	432961.51	1318908.16	Аналитический метод	-
13	433540.59	1318680.60	Аналитический метод	-
14	433618.31	1318654.24	Аналитический метод	-
1	433697.29	1318625.11	Аналитический метод	-