



# ПРАВИТЕЛЬСТВО САМАРСКОЙ ОБЛАСТИ

## РАСПОРЯЖЕНИЕ

от 24.03.2018 № 194-р

### Об установлении сервитута для размещения временных объектов инфраструктуры

В соответствии со статьей 32 Федерального закона «О подготовке и проведении в Российской Федерации чемпионата мира по футболу FIFA 2018 года, Кубка конфедераций FIFA 2017 года и внесении изменений в отдельные законодательные акты Российской Федерации» на основании заявления акционерного общества «Ай-Теко» от 19.02.2018:

1. Установить в интересах акционерного общества «Ай-Теко», зарегистрированного государственным учреждением Московской регистрационной палатой 05.03.97 за основным государственным регистрационным номером 1027700031061, сервитут на срок с 01.04.2018 по 31.07.2018 согласно схемам границ сервитута, приведенным в приложении к настоящему распоряжению, в отношении следующих частей земельных участков, предназначенных для размещения временных объектов инфраструктуры:

части земельного участка площадью 450 кв. метров, входящей в состав земельного участка с кадастровым номером 63:01:0213001:1415;

части земельного участка площадью 250 кв. метров, входящей в состав земельного участка с кадастровым номером 63:01:0213001:1449;

части земельного участка площадью 250 кв. метров, входящей в состав земельного участка с кадастровым номером 63:01:0213001:1408;

006299

части земельного участка площадью 9 кв. метров, входящей в состав земельного участка с кадастровым номером 63:01:0213001:1427.

2. Целью предоставления сервитута, предусмотренного в соответствии с пунктом 1 настоящего распоряжения, является размещение временных центров выдачи и пунктов технической поддержки персонифицированных карт зрителя на чемпионат мира по футболу FIFA 2018 года.

3. Контроль за выполнением настоящего распоряжения возложить на министерство имущественных отношений Самарской области.

4. Опубликовать настоящее распоряжение в средствах массовой информации и разместить его на официальном сайте Правительства Самарской области в информационно-телекоммуникационной сети Интернет в течение семи дней со дня принятия настоящего распоряжения.

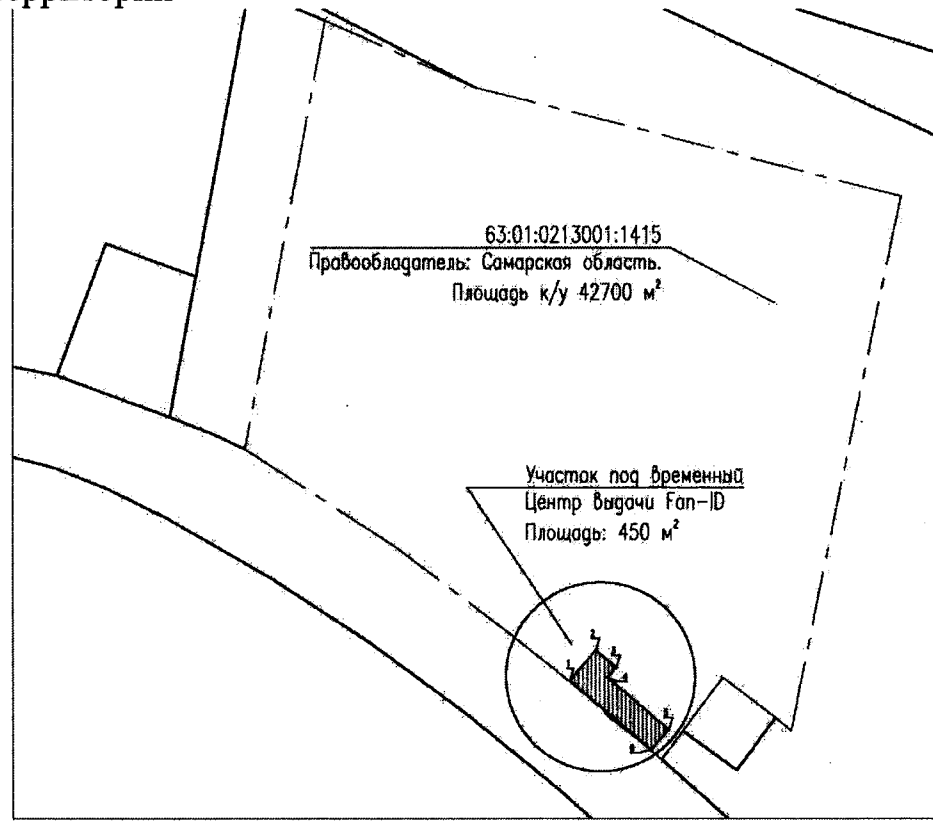
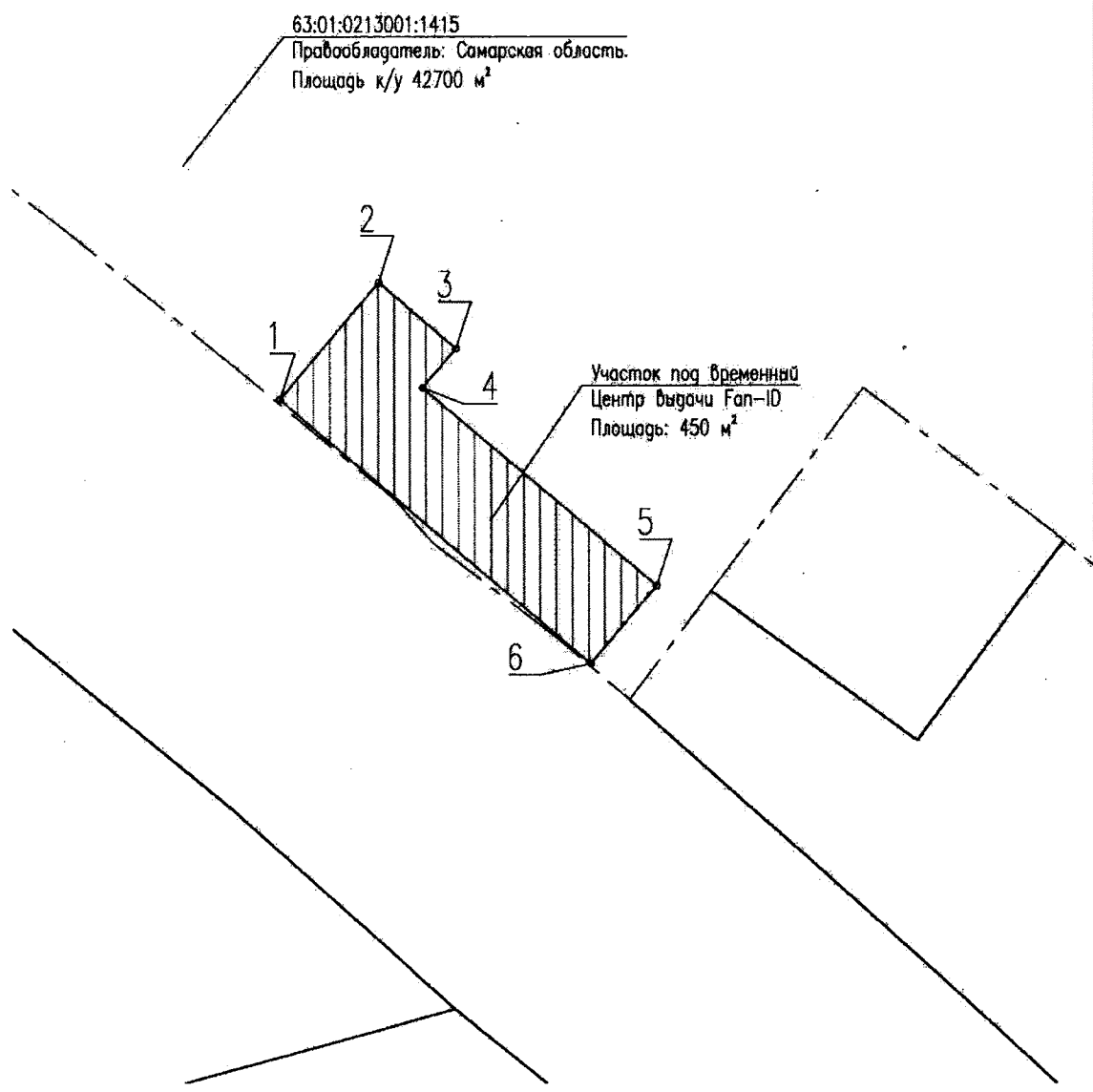
Врио первого  
вице-губернатора –  
председателя Правительства  
Самарской области



А.П.Нефёдов

**ПРИЛОЖЕНИЕ**  
**к распоряжению Правительства**  
**Самарской области**  
 от 27.03.2018 № 194-р

**СХЕМА ГРАНИЦ СЕРВИТУТА**  
**на кадастровом плане территории**



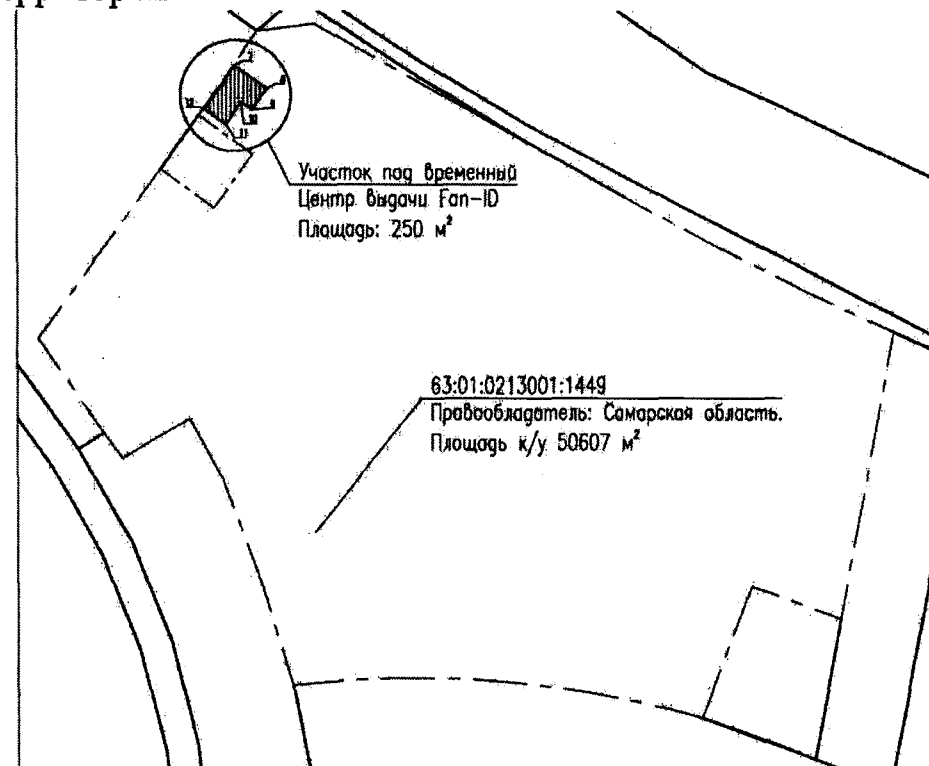
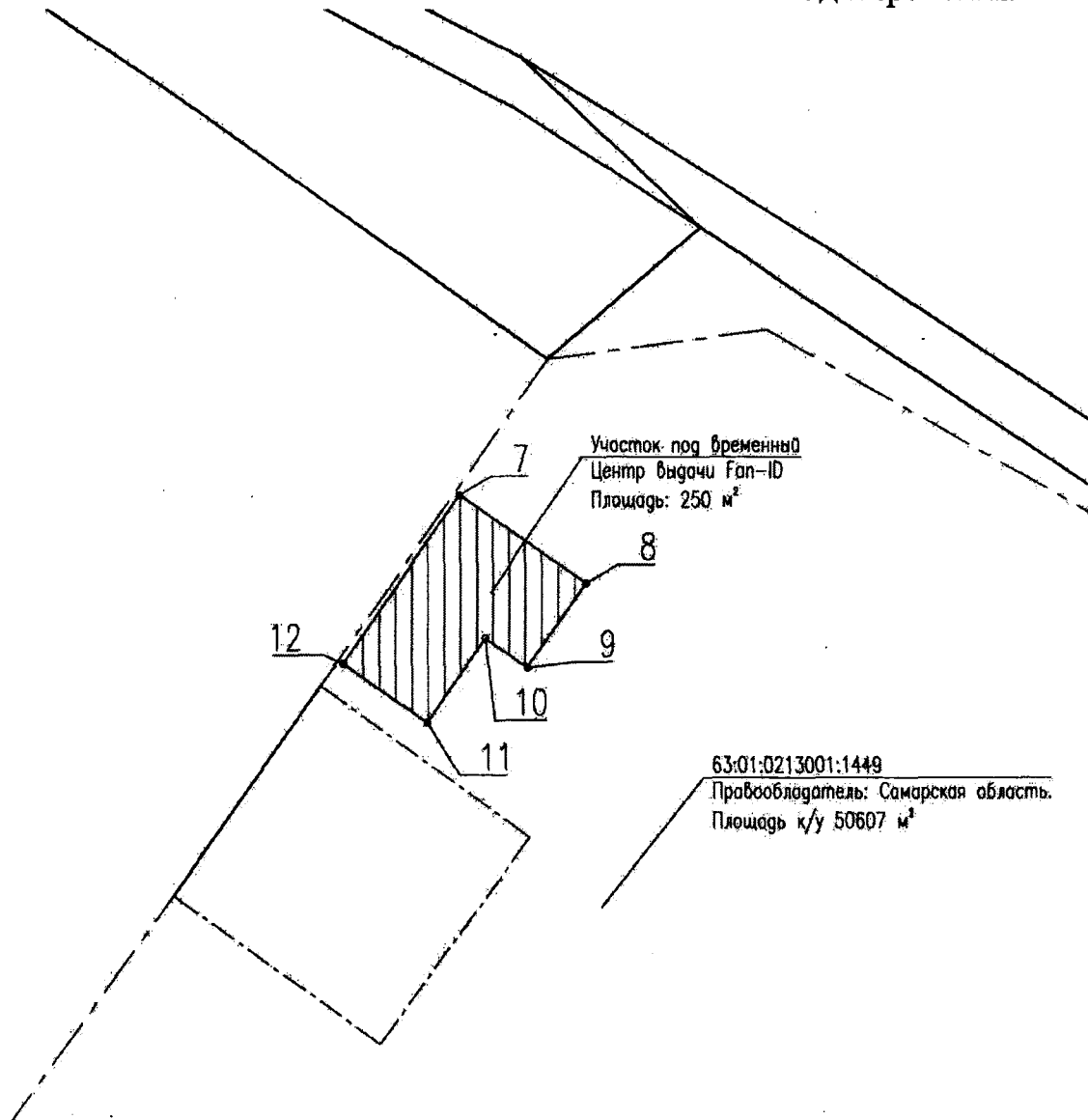
**КАТАЛОГ КООРДИНАТ ПОВОРОТНЫХ ТОЧЕК**  
**ВРЕМЕННОГО ЦЕНТРА ВЫДАЧИ Fan-ID**  
 S испрашиваемого участка 450 м2

Номер точки	Координаты точек	
	X	Y
н1	9745.69	9135.46
н2	9755.42	9148.90
н3	9763.04	9140.43
н4	9759.80	9136.62
н5	9782.65	9117.18
н6	9776.18	9109.56

**Условные обозначения:**

- граница кадастрового участка
- граница земельного участка под ЦВ Fan-ID

## СХЕМА ГРАНИЦ СЕРВИТУТА на кадастровом плане территории



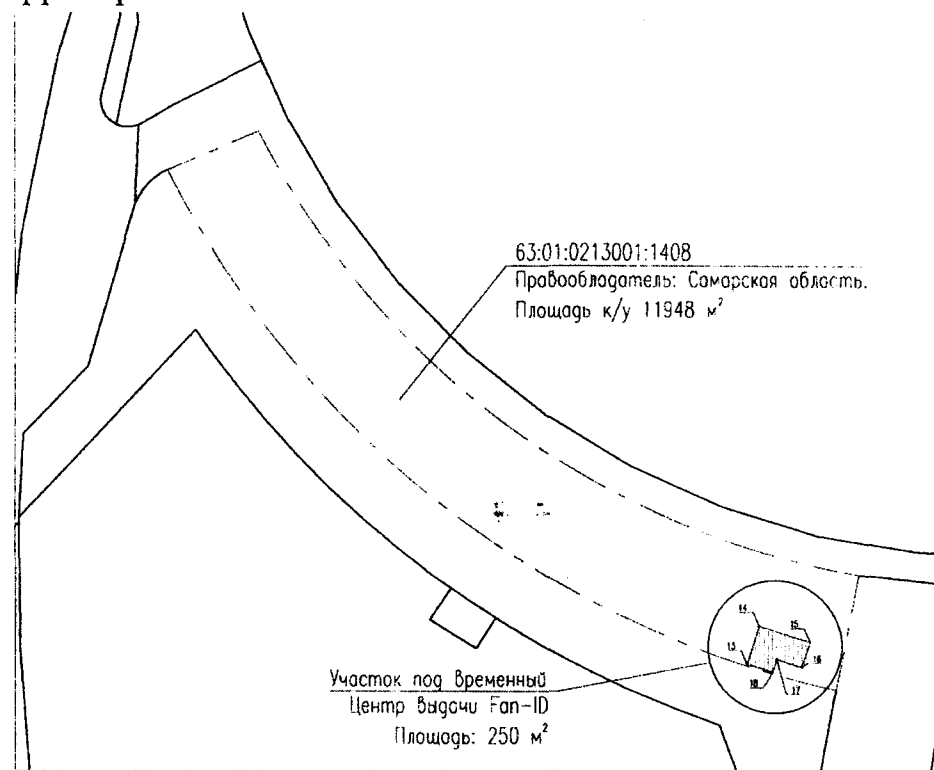
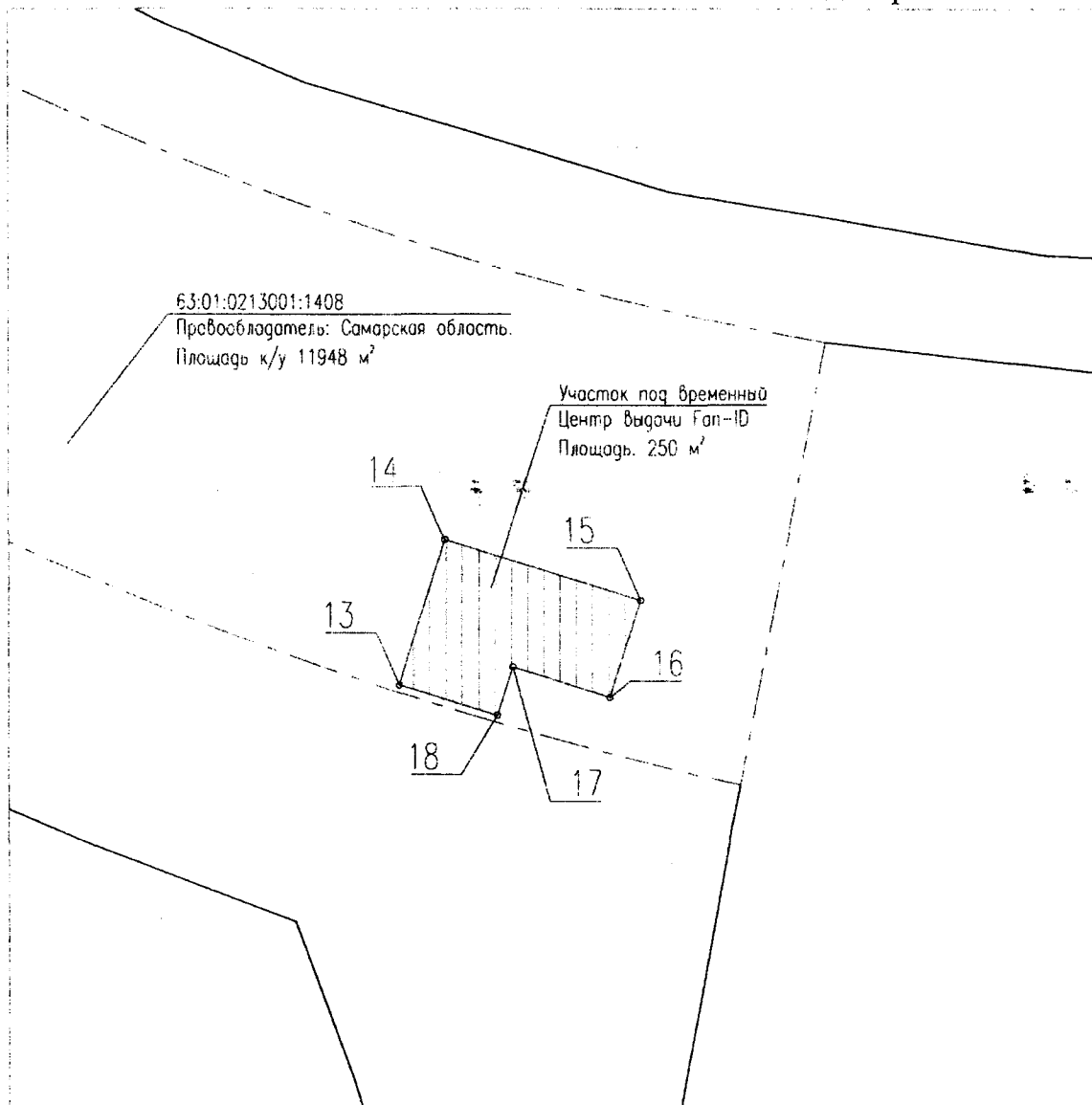
КАТАЛОГ КООРДИНАТ ПОВОРОТНЫХ ТОЧЕК  
ВРЕМЕННОГО ЦЕНТРА ВЫДАЧИ Fan-ID  
S запрашиваемого участка 250 м<sup>2</sup>

Номер точки	Координаты точек	
	X	Y
н7	9377.00	9496.12
н8	9389.30	9487.57
н9	9383.62	9479.40
н10	9379.56	9482.28
н11	9373.80	9473.99
н12	9365.59	9479.70

Условные обозначения:

- - границы кадастрового участка
- - границы земельного участка пог. ЦВ Fan-ID

# СХЕМА ГРАНИЦ СЕРВИТУТА на кадастровом плане территории



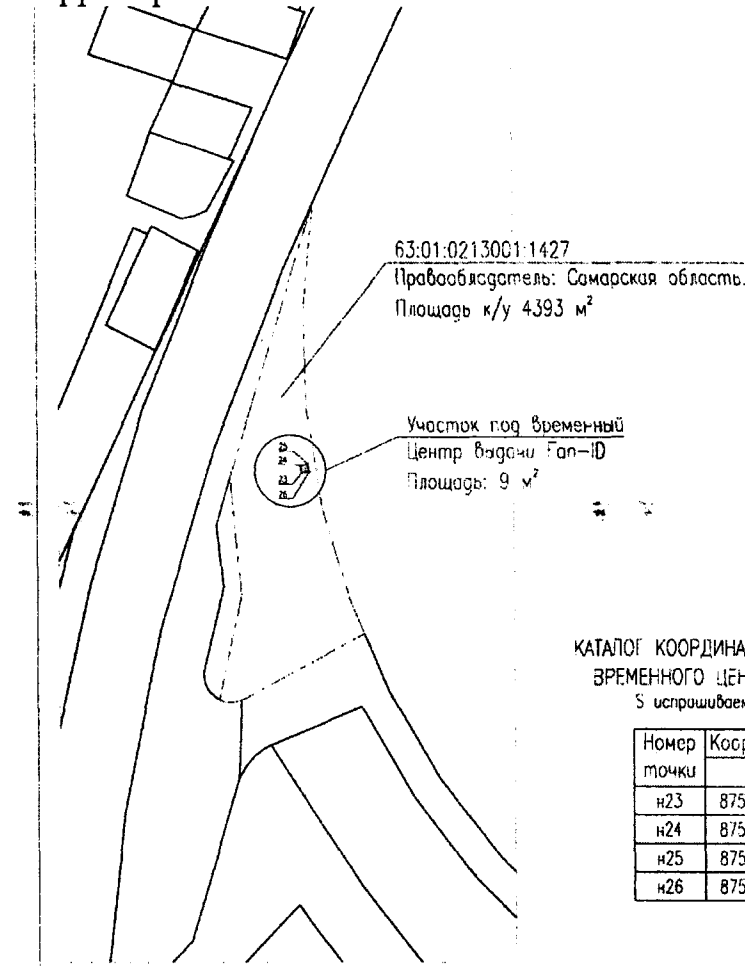
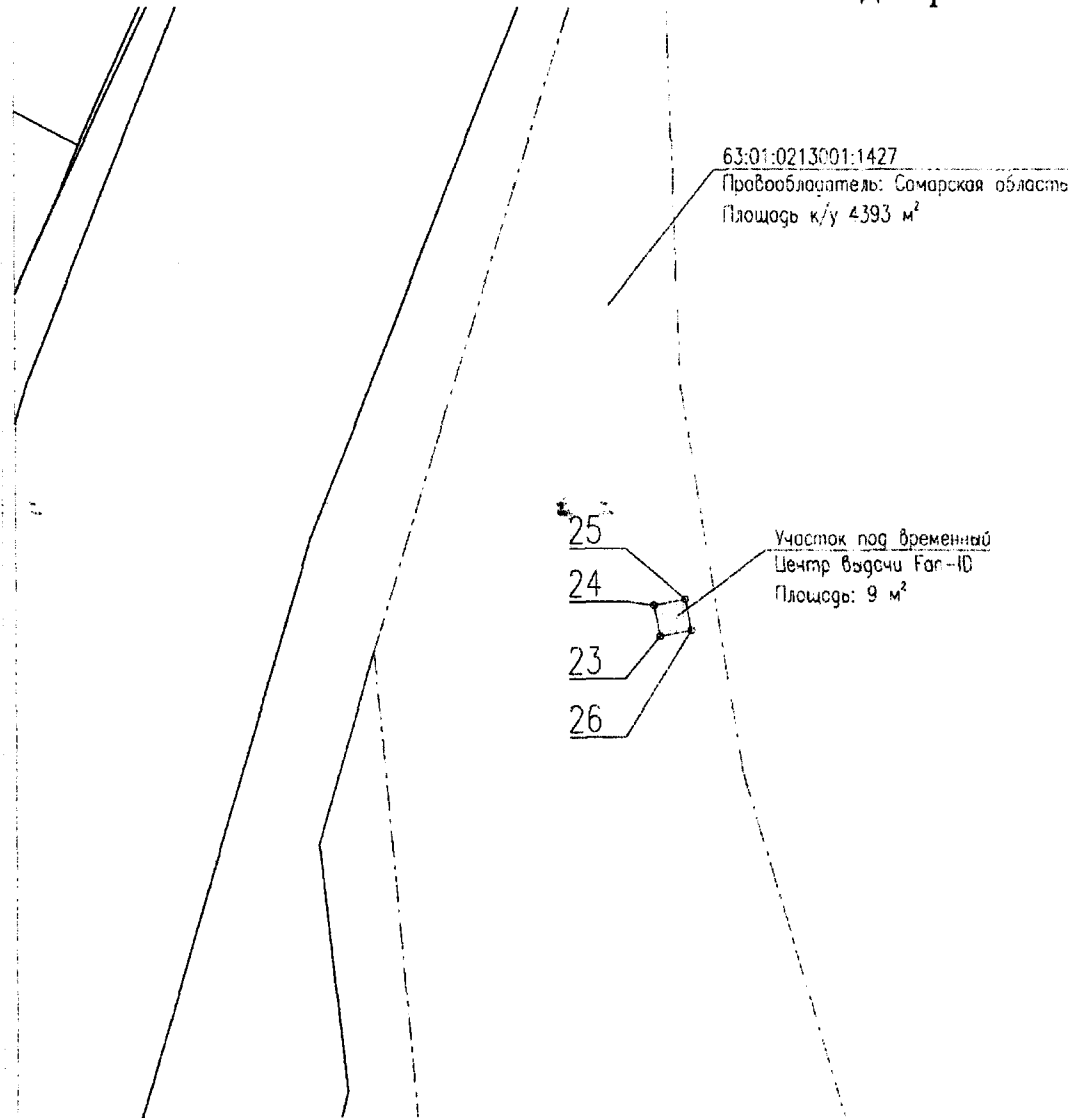
КАТАЛОГ КООРДИНАТ ПОВОРОТНЫХ ТОЧЕК  
 ВРЕМЕННОГО ЦЕНТРА ВЫДАЧИ ФАП-ИД  
 S испрашиваемого участка 250 м<sup>2</sup>

Номер точки	Координаты точек	
	X	Y
н13	8957,21	8832,10
н14	8961,65	8846,41
н15	8980,73	8840,43
н16	8977,74	8830,88
н17	8968,24	8830,85
н18	8966,76	8829,11

Условные обозначения:

- границы кадастрового участка
- границы земельного участка под ЦВ ФАП-ИД

# СХЕМА ГРАНИЦ СЕРВИТУТА на кадастровом плане территории



КАТАЛОГ КООРДИНАТ ПОВОРОТНЫХ ТОЧЕК  
 ВРЕМЕННОГО ЦЕНТРА ВЛАДЕНИЯ Fan-ID  
 S испрашиваемого участка 9 м<sup>2</sup>

Номер точки	Координаты точек	
	X	Y
н23	8755.33	9130.28
н24	8754.83	9133.29
н25	8757.64	9133.31
н26	8757.83	9130.66

Условные обозначения:

----- границы кадастрового участка  
 \_\_\_\_\_ границы земельного участка под ЦВ Fan-ID