



ПРАВИТЕЛЬСТВО САМАРСКОЙ ОБЛАСТИ

РАСПОРЯЖЕНИЕ

от 30.01.2018 № 48-р

Об установлении сервитута для размещения временных объектов инфраструктуры

В соответствии со статьей 32 Федерального закона «О подготовке и проведении в Российской Федерации чемпионата мира по футболу FIFA 2018 года, Кубка конфедераций FIFA 2017 года и внесении изменений в отдельные законодательные акты Российской Федерации» на основании распоряжения Правительства Самарской области от 26.01.2017 № 48-р «Об утверждении документации по внесению изменений в проект планировки территории и проект межевания территории в районе радицентра № 3 в границах Кировского и Красноглинского районов городского округа Самара»:

1. Установить в интересах автономной некоммерческой организации «Арена-2018» сервитут на срок до 31.08.2018 согласно схемам границ сервитута, приведенным в приложении к настоящему распоряжению, в отношении частей земельных участков, предназначенных для размещения временных объектов инфраструктуры (далее – Объекты):

части земельного участка площадью 248 кв. метров, входящей в состав земельного участка с кадастровым номером 63:01:0213001:1240;

части земельного участка площадью 14 302 кв. метра, входящей в состав земельного участка с кадастровым номером 63:01:0213001:1211;

008423

части земельного участка площадью 1018 кв. метров, входящей в состав земельного участка с кадастровым номером 63:01:0213001:1240;

части земельного участка площадью 106 кв. метров, входящей в состав земельного участка с кадастровым номером 63:01:0213001:1287;

части земельного участка площадью 513 кв. метров, входящей в состав земельного участка с кадастровым номером 63:01:0213001:1456;

части земельного участка площадью 502 кв. метра, входящей в состав земельного участка с кадастровым номером 63:01:0213001:1427;

части земельного участка площадью 230 кв. метров, входящей в состав земельного участка с кадастровым номером 63:01:0213001:1453;

части земельного участка площадью 287 кв. метров, входящей в состав земельного участка с кадастровым номером 63:01:0213001:1453;

части земельного участка площадью 119 кв. метров, входящей в состав земельного участка с кадастровым номером 63:01:0213001:1420;

части земельного участка площадью 119 кв. метров, входящей в состав земельного участка с кадастровым номером 63:01:0213001:1446;

части земельного участка площадью 119 кв. метров, входящей в состав земельного участка с кадастровым номером 63:01:0213001:1238.

2. Определить следующие цели установления сервитута, предусмотренного в соответствии с пунктом 1 настоящего распоряжения:

строительство, реконструкция, капитальный ремонт и эксплуатация линейных сооружений;

проход, проезд через земельный участок, провоз через него строительных и иных материалов для строительства и эксплуатации Объектов;

строительство временных или вспомогательных сооружений (в том числе ограждений, бытовок, навесов), складирование строительных и иных материалов для строительства и эксплуатации Объектов;

размещение на земельном участке информационных щитов, указателей, предупредительных надписей, геодезических знаков для строительства и эксплуатации Объектов;

проведение изыскательских, исследовательских и других работ для строительства и эксплуатации Объектов;

проведение работ по защите территорий, предназначенных в соответствии с документацией по планировке территории для строительства и эксплуатации Объектов, от затопления и подтопления.

3. Контроль за выполнением настоящего распоряжения возложить на министерство строительства Самарской области.

4. Опубликовать настоящее распоряжение в средствах массовой информации и разместить его на официальном сайте Правительства Самарской области в информационно-телекоммуникационной сети Интернет в течение семи дней со дня принятия настоящего распоряжения.

Врио первого
вице-губернатора —
председателя Правительства
Самарской области



А.П.Нефёдов

СХЕМА ГРАНИЦ СЕРВИТУТА на кадастровом плане территории

ПРИЛОЖЕНИЕ
к распоряжению Правительства
Самарской области
от 30.01.2018 № 48-р

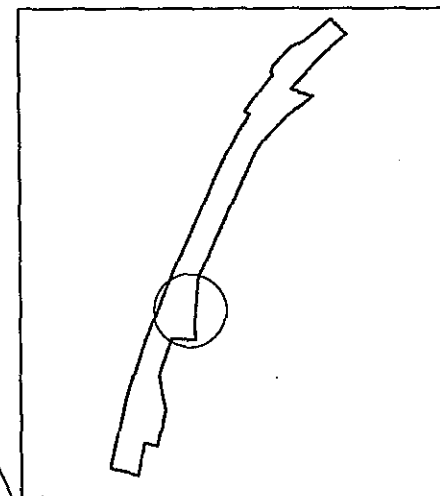
КАТАЛОГ КООРДИНАТ ПОВОРОТНЫХ ТОЧЕК
ВРЕМЕННОГО ВНЕШНЕГО ПЕРИМЕТРА БЕЗОПАСНОСТИ
S испрашиваемого участка 248 кв.м

№ точки	Координаты точек	
	X	Y
н9	9231,44	8759,43
н12	9166,00	8739,04
н13	9166,09	8732,27

63:01:0213001:1240

правообладатель: Самарская область
площадь к/у 21 465,0 кв.м.

СИТУАЦИОННЫЙ ПЛАН ОБЪЕКТА



Примечание:

— граница кадастровых
участков;

— граница земельного участка
под ВВПБ

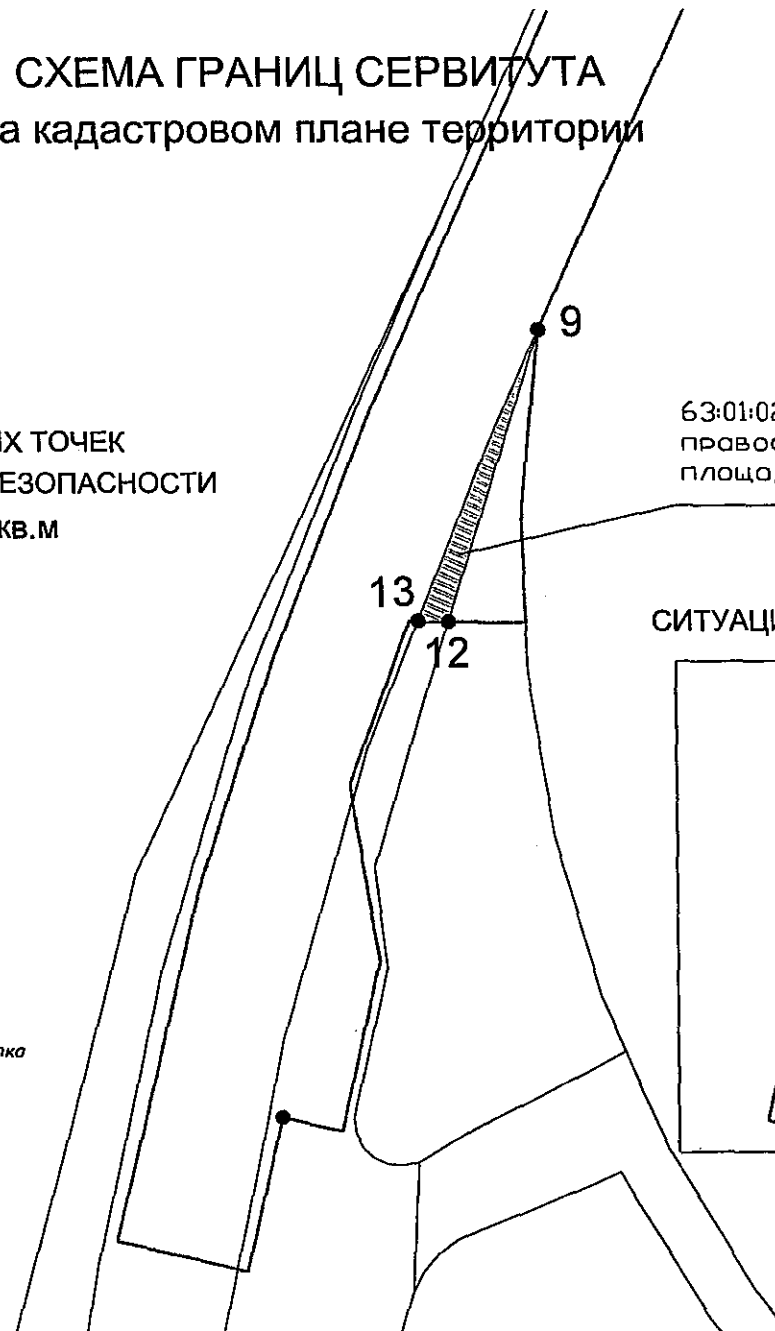
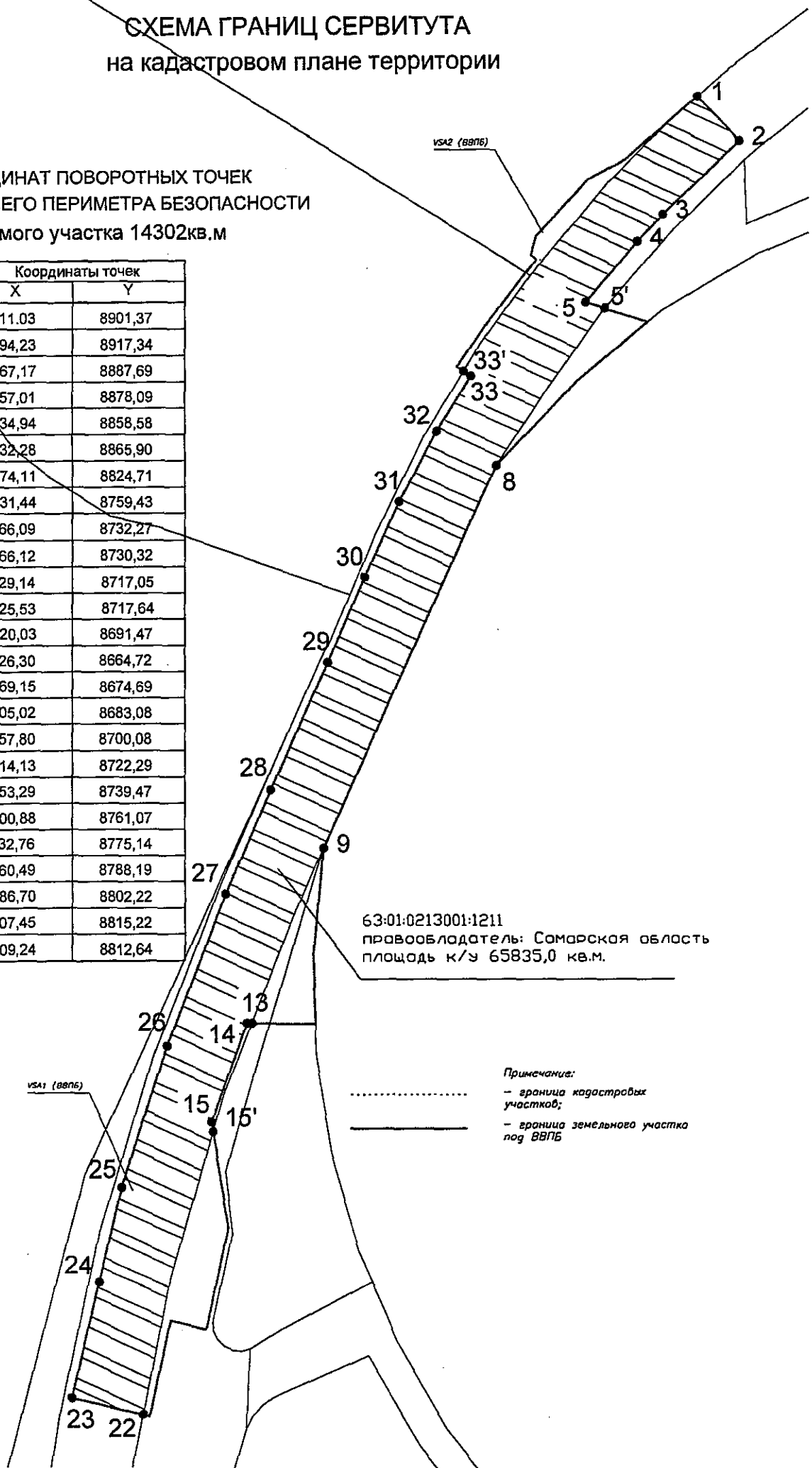


СХЕМА ГРАНИЦ СЕРВИТУТА на кадастровом плане территории

КАТАЛОГ КООРДИНАТ ПОВОРОТНЫХ ТОЧЕК
ВРЕМЕННОГО ВНЕШНЕГО ПЕРИМЕТРА БЕЗОПАСНОСТИ
с испрашиваемого участка 14302 кв.м

№ точки	Координаты точек	
	X	Y
н1	9511,03	8901,37
н2	9494,23	8917,34
н3	9467,17	8887,69
н4	9457,01	8878,09
н5	9434,94	8858,58
н5'	9432,28	8865,90
н8	9374,11	8824,71
н9	9231,44	8759,43
н13	9166,09	8732,27
н14	9166,12	8730,32
н15	9129,14	8717,05
н15'	9125,53	8717,64
н22	9020,03	8691,47
н23	9026,30	8664,72
н24	9069,15	8674,69
н25	9105,02	8683,08
н26	9157,80	8700,08
н27	9214,13	8722,29
н28	9253,29	8739,47
н29	9300,88	8761,07
н30	9332,76	8775,14
н31	9360,49	8788,19
н32	9386,70	8802,22
н33	9407,45	8815,22
н33'	9409,24	8812,64

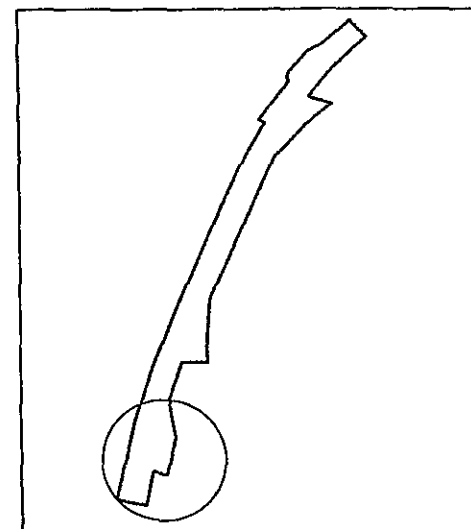


63:01:0213001:1211
 правообладатель: Самарская область
 площадь к/у 65835,0 кв.м.

Примечания:
 - граница кадастровых
 участков;
 - граница земельного участка
 под ВВПБ

СХЕМА ГРАНИЦ СЕРВИТУТА на кадастровом плане территории

СИТУАЦИОННЫЙ ПЛАН ОБЪЕКТА



КАТАЛОГ КООРДИНАТ ПОВОРОТНЫХ ТОЧЕК
ВРЕМЕННОГО ВНЕШНЕГО ПЕРИМЕТРА БЕЗОПАСНОСТИ
S испрашиваемого участка 1018 кв.м

№ точки	Координаты точек	
	X	Y
н15'	9125,53	8717,64
н16	9089,66	8723,43
н17	9082,52	8721,85
н18	9060,47	8716,98
н19	9051,51	8715,00
н20	9054,75	8701,56
н21	9019,49	8693,76
н22	9020,03	8691,47

63:01:0213001:1240
правообладатель: Самарская область
площадь к/у 21 465,0 кв.м.

Примечание:

- - граница кадастровых участков;
- - граница земельного участка под ВВПБ

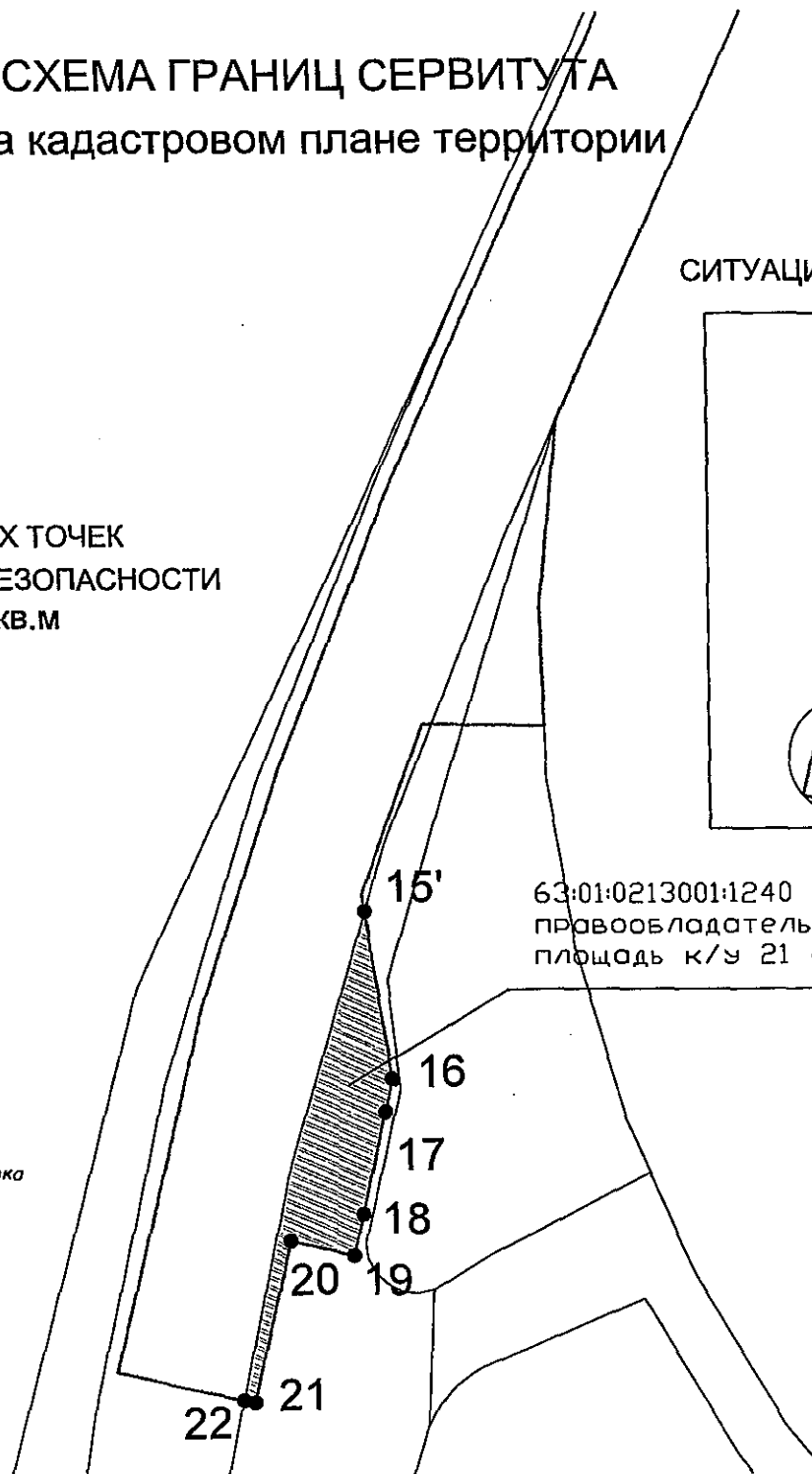


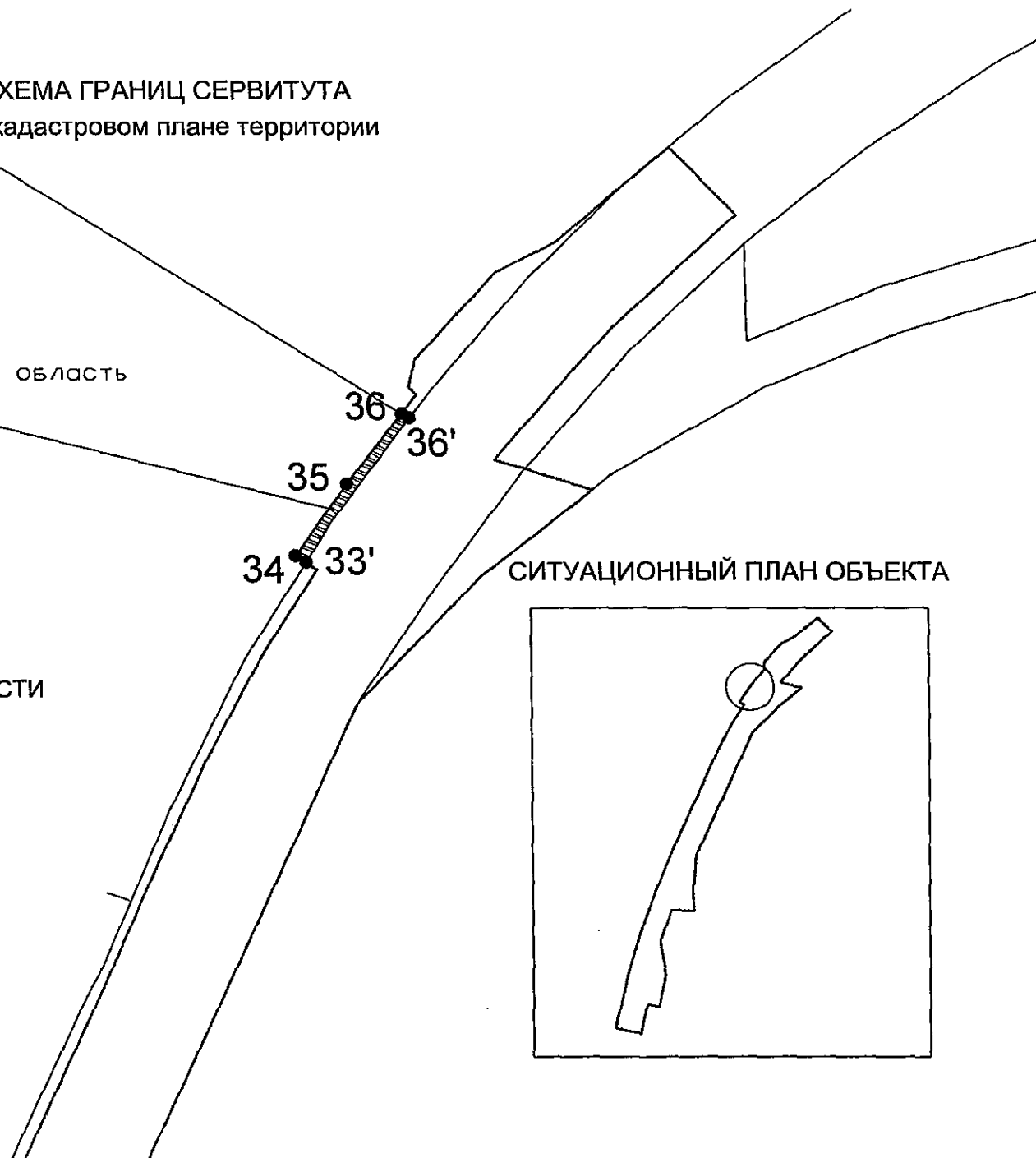
СХЕМА ГРАНИЦ СЕРВИТУТА
на кадастровом плане территории

63:01:0213001:1287
правообладатель: Самарская область
площадь к/у 1762 кв.м.

КАТАЛОГ КООРДИНАТ ПОВОРОТНЫХ ТОЧЕК
ВРЕМЕННОГО ВНЕШНЕГО ПЕРИМЕТРА БЕЗОПАСНОСТИ

С испрашиваемого участка 106 кв.м

№ точки	Координаты точек	
	X	Y
н33'	9409,24	8812,64
н34	9411,00	8810,10
н35	9428,62	8822,62
н36	9445,77	8836,04
н36'	9444,68	8837,80



СИТУАЦИОННЫЙ ПЛАН ОБЪЕКТА

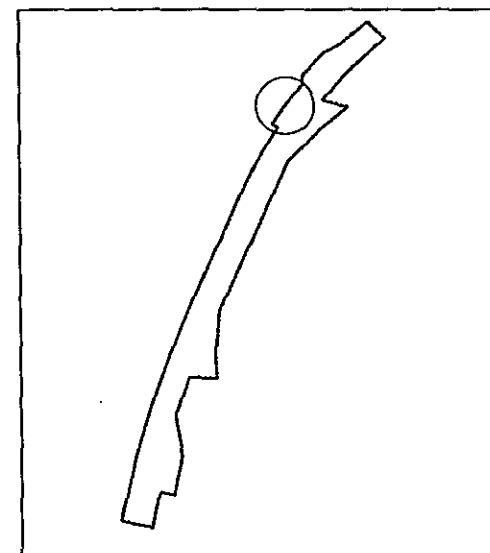


СХЕМА ГРАНИЦ СЕРВИТУТА на кадастровом плане территории

КАТАЛОГ КООРДИНАТ ПОВОРОТНЫХ ТОЧЕК
ВРЕМЕННОГО ВНЕШНЕГО ПЕРИМЕТРА БЕЗОПАСНОСТИ
S испрашиваемого участка 513 кв.м

№ точки	Координаты точек	
	X	Y
н5'	9432,28	8865,90
н6	9427,17	8882,27
н7	9405,66	8855,10
н8	9374,11	8824,71

63:01:0213001:1456
правообладатель: Самарская область
площадь к/у 6114 кв.м.

Примечание:

- граница кадастровых участков;
- граница земельного участка под ВВПБ

СИТУАЦИОННЫЙ ПЛАН ОБЪЕКТА

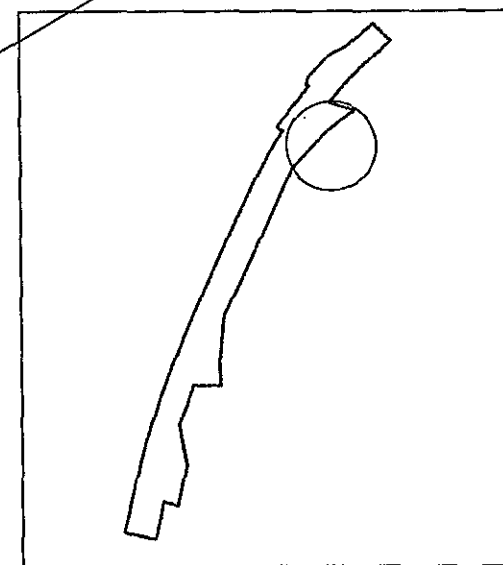


СХЕМА ГРАНИЦ СЕРВИТУТА на кадастровом плане территории

63:01:0213001:1427

правообладатель: Самарская область
площадь к/у 4393,0 кв.м.

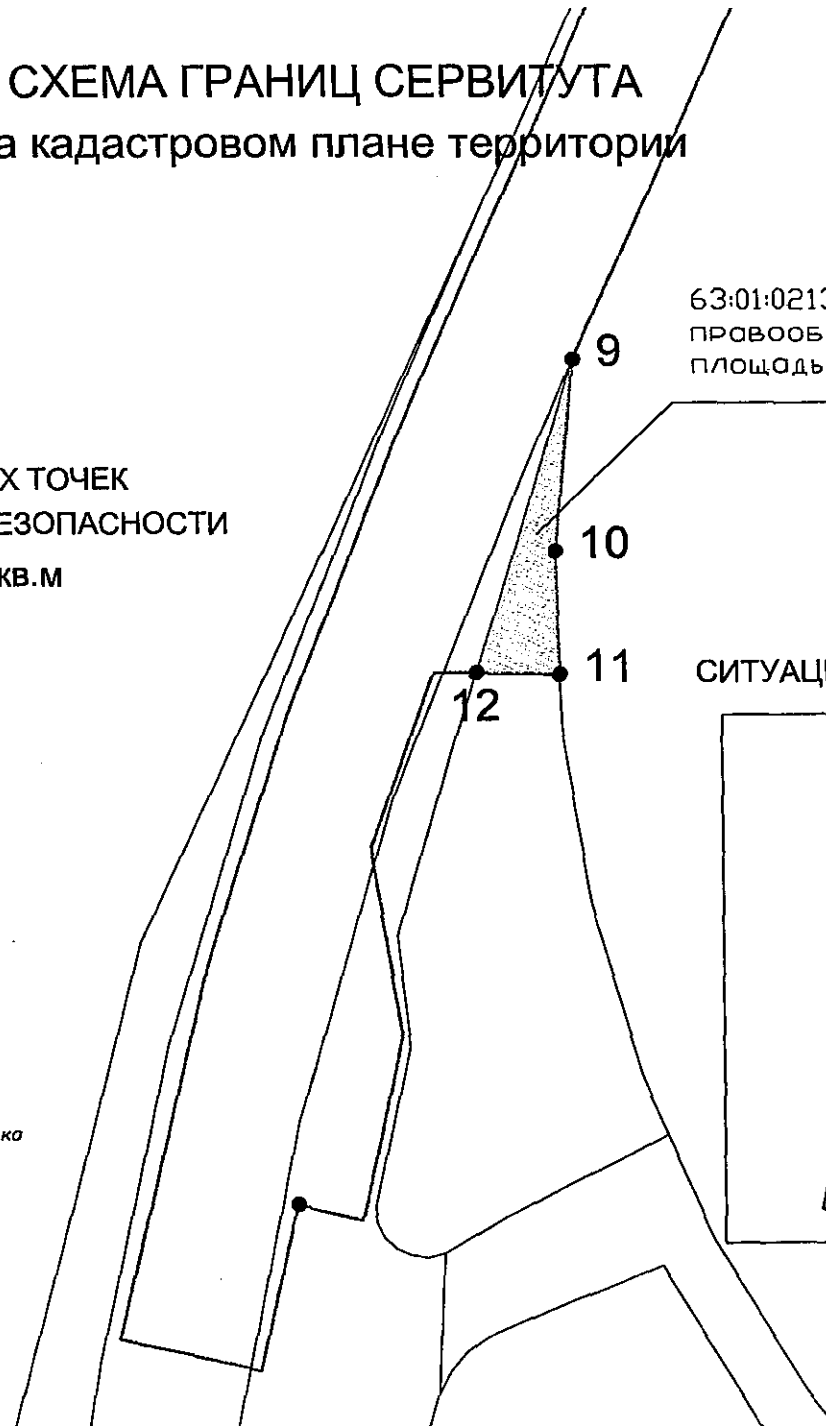
КАТАЛОГ КООРДИНАТ ПОВОРОТНЫХ ТОЧЕК
ВРЕМЕННОГО ВНЕШНЕГО ПЕРИМЕТРА БЕЗОПАСНОСТИ
S испрашиваемого участка 502 кв.м

№ точки	Координаты точек	
	X	Y
н9	9231,44	8759,43
н10	9191,63	8755,54
н11	9165,75	8756,33
н12	9166,00	8739,04

Примечание:

— граница кадастровых
участков;

— граница земельного участка
под ВВПБ



СИТУАЦИОННЫЙ ПЛАН ОБЪЕКТА

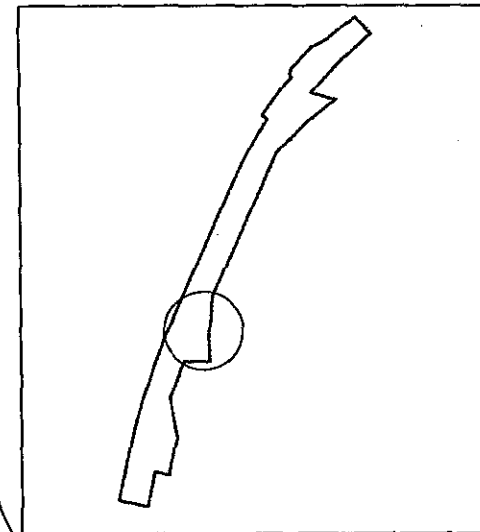
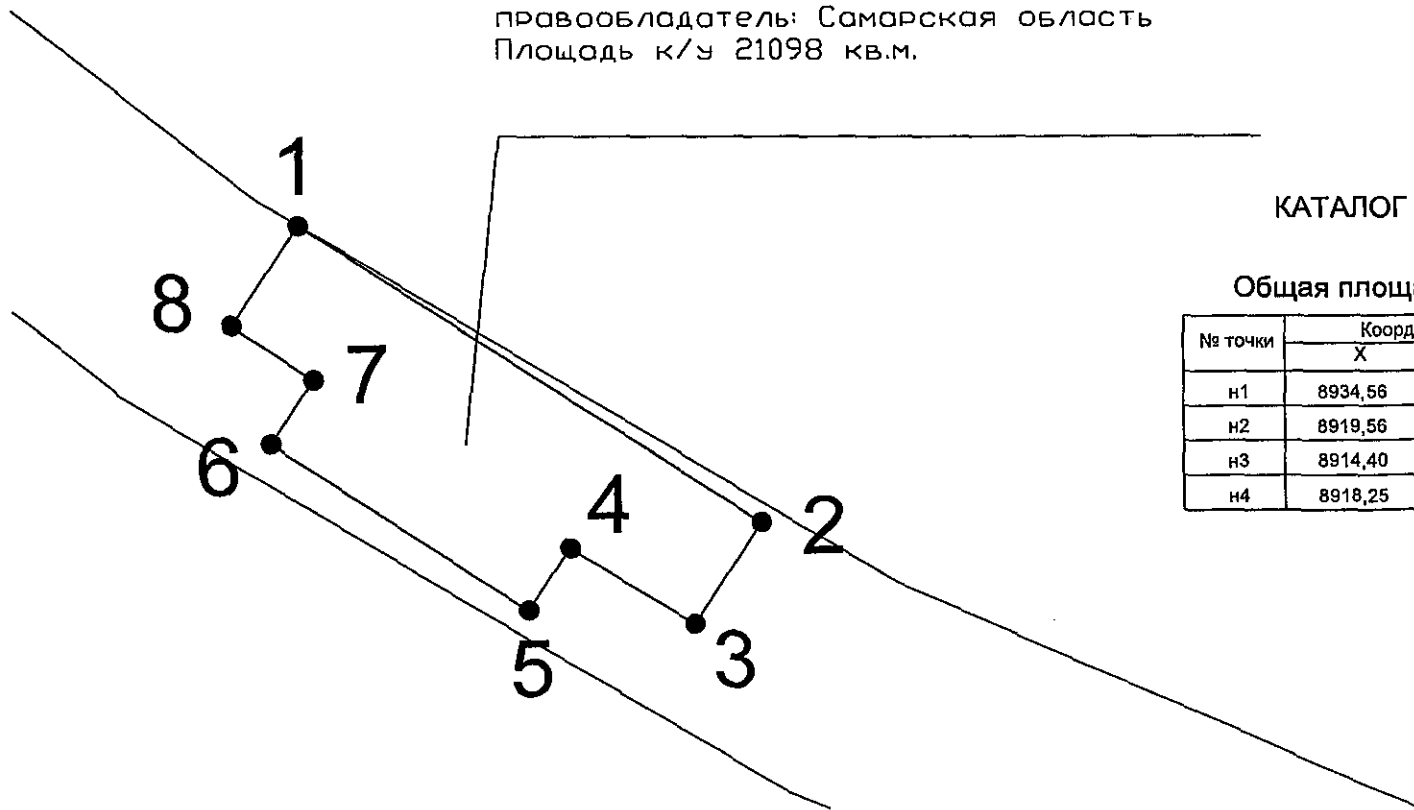


СХЕМА ГРАНИЦ СЕРВИТУТА
на кадастровом плане территории

63:01:0213001:1453
правообладатель: Самарская область
Площадь к/у 21098 кв.м.



КАТАЛОГ КООРДИНАТ ПОВОРОТНЫХ ТОЧЕК
входной группы G10

Общая площадь испрашиваемого участка 230 кв.м

№ точки	Координаты точек	
	X	Y
н1	8934,56	8886,39
н2	8919,56	8909,50
н3	8914,40	8906,12
н4	8918,25	8899,92

№ точки	Координаты точек	
	X	Y
н5	8915,10	8897,85
н6	8923,53	8884,98
н7	8926,76	8887,10
н8	8929,49	8883,07

СХЕМА ГРАНИЦ СЕРВИТУТА
на кадастровом плане территории

КАТАЛОГ КООРДИНАТ ПОВОРОТНЫХ ТОЧЕК
G11

Общая площадь испрашиваемого участка 287 кв.м

63:01:0213001:1453
правообладатель: Самарская область
Площадь к/у 21098 кв.м.

№ точки	Координаты точек	
	X	Y
н1	9453,17	9206,56
н2	9437,28	9232,16
н3	9429,07	9227,06
н4	9444,98	9201,47

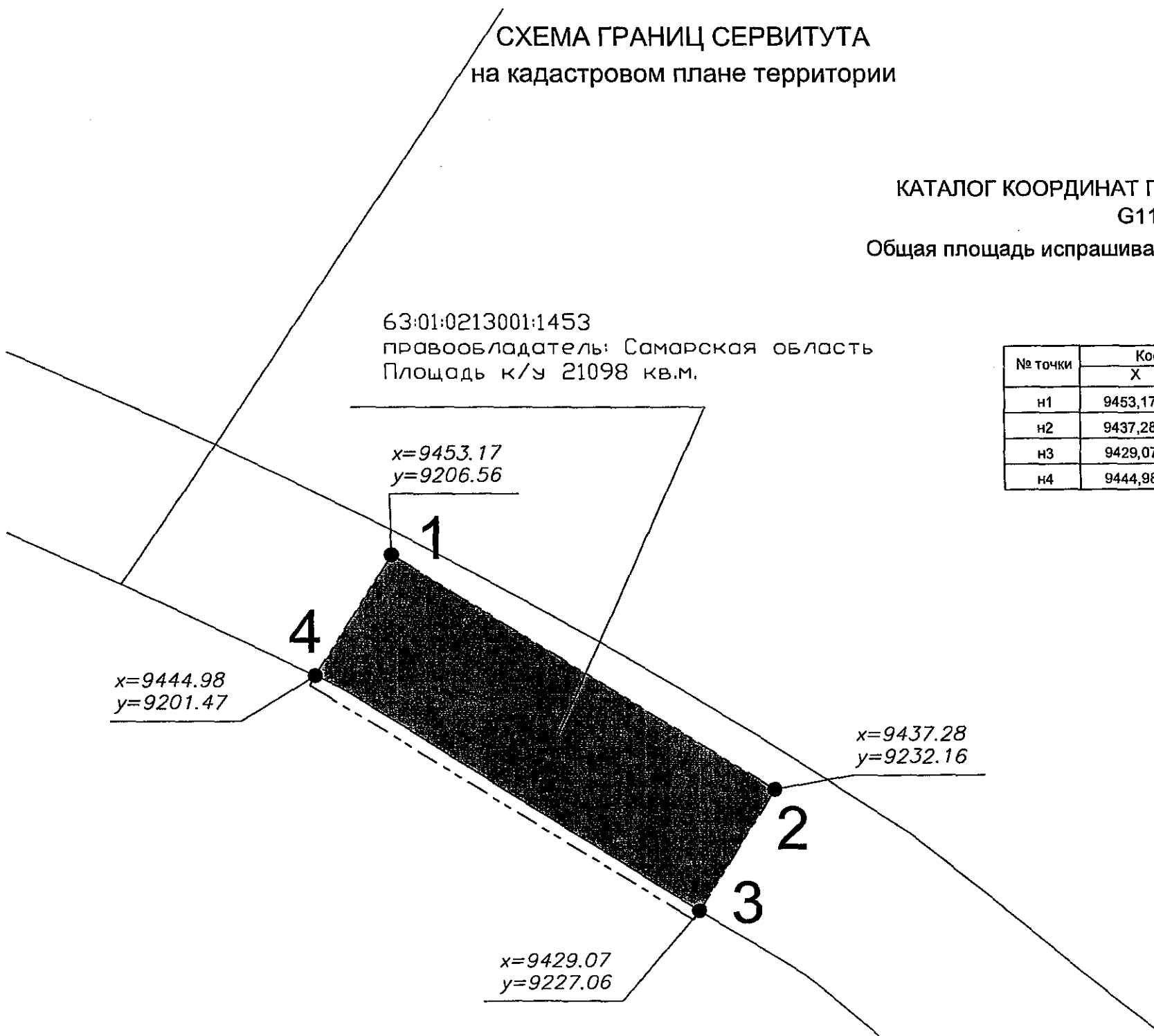


СХЕМА ГРАНИЦ СЕРВИТУТА
на кадастровом плане территории

КАТАЛОГ КООРДИНАТ ПОВОРОТНЫХ ТОЧЕК
камеры хранения (восток)
Общая площадь испрашиваемого участка 119 кв.м

63:01:0213001:1420
правообладатель: Самарская область
Площадь к/у 6131 кв.м.

№ точки	Координаты точек	
	X	Y
н1	9273,91	9377,29
н2	8873,40	9256,82
н3	9259,50	9371,37
н4	9271,12	9367,91

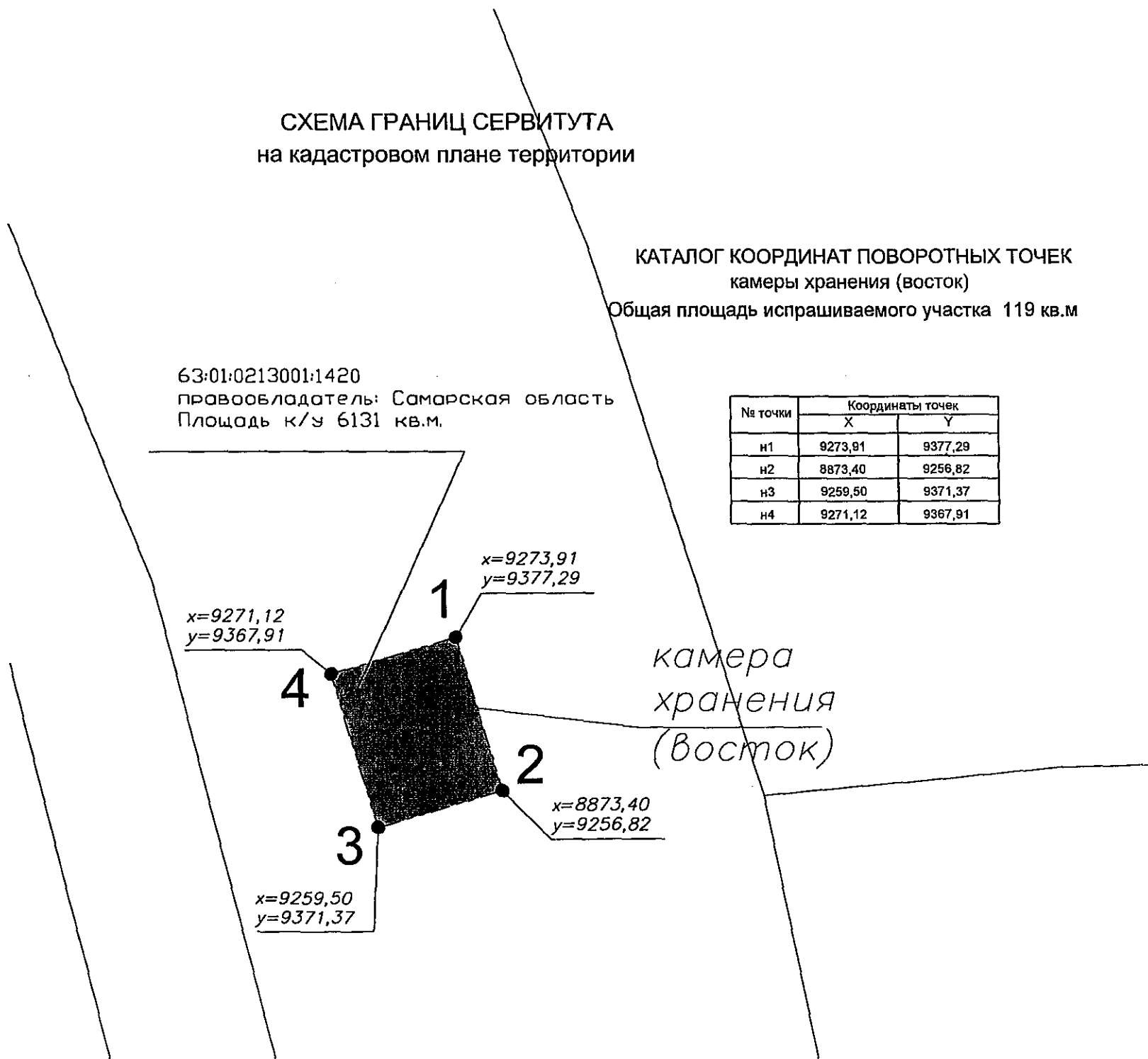


СХЕМА ГРАНИЦ СЕРВИТУТА
на кадастровом плане территории

КАТАЛОГ КООРДИНАТ ПОВОРОТНЫХ ТОЧЕК
камеры хранения (север)

Общая площадь испрашиваемого участка 119 кв.м

№ точки	Координаты точек	
	X	Y
н1	9527,24	9153,15
н2	9524,60	9164,97
н3	9515,06	9162,84
н4	9517,70	9151,01

$x=9527,24$
 $y=9153,15$

1

$x=9524,60$
 $y=9164,97$

2

$x=9517,70$
 $y=9151,01$

4

3

$x=9515,06$
 $y=9162,84$

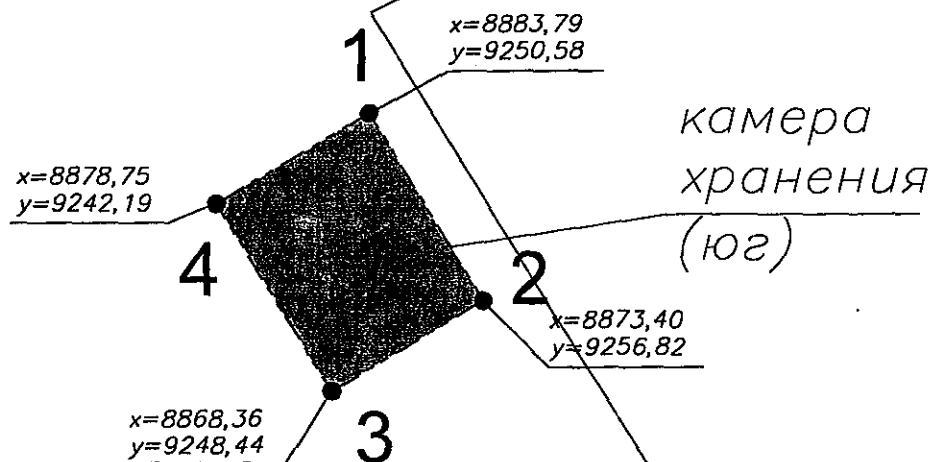
камера
хранения
(север)

63:01:0213001:1446
правообладатель: Самарская область
Площадь к/у 18 861 кв.м.

СХЕМА ГРАНИЦ СЕРВИТУТА
на кадастровом плане территории

63:01:0213001:1238
правообладатель: Самарская область
Площадь к/у 21 788 кв.м.

КАТАЛОГ КООРДИНАТ ПОВОРОТНЫХ ТОЧЕК
камеры хранения (юг)
Общая площадь испрашиваемого участка 119 кв.м



№ точки	Координаты точек	
	X	Y
н1	8883,79	9250,58
н2	8873,40	9256,82
н3	8868,36	9248,44
н4	8878,75	9242,19