



ПРАВИТЕЛЬСТВО САМАРСКОЙ ОБЛАСТИ

РАСПОРЯЖЕНИЕ

от 24.11.2016 № 893-р

Об установлении сервитута для размещения и (или) эксплуатации дублирующего участка коллектора Волжского склона Д=1000 мм от улицы Советской Армии до камеры в районе улиц Осипенко и Лесной городского округа Самара, включенного в Программу подготовки к проведению в 2018 году в Российской Федерации чемпионата мира по футболу, и о внесении изменений в отдельные распоряжения Правительства Самарской области

В соответствии со статьей 32 Федерального закона «О подготовке и проведении в Российской Федерации чемпионата мира по футболу FIFA 2018 года, Кубка конфедераций FIFA 2017 года и внесении изменений в отдельные законодательные акты Российской Федерации» и на основании распоряжения Правительства Самарской области от 14.11.2016 № 851-р «Об утверждении документации по внесению изменений в проект планировки территории в городском округе Самара в целях размещения инженерной инфраструктуры, обеспечивающей функционирование спортивных и иных объектов, утвержденный распоряжением Правительства Самарской области от 30.12.2014 № 1018-р «Об утверждении документации по планировке территории в городском округе Самара в целях размещения инженерной инфраструктуры, обеспечивающей функционирование спортивных и иных объектов»:

1. Установить в интересах государственного казённого учреждения Самарской области «Управление капитального строительства» сервитут на срок до одного года (364 дня) согласно схемам границ сервитута, приведенным в приложении 1 к настоящему распоряжению, в отношении частей следующих земельных участков, предназначенных для размещения дублирующего участка коллектора Волжского склона Д=1000 мм от улицы Советской Армии до камеры в районе улиц Осипенко и Лесной городского округа Самара (далее – Объект), с кадастровыми номерами:

63:01:0000000:9776 – 33 кв. м; 63:01:0625001:17 – 53 кв. м;
63:01:0637003:2711 – 69 кв. м; 63:01:0637004:41 – 103 кв. м;
63:01:0637004:262 – 98 кв. м; 63:01:0637004:313 – 399 кв. м.

2. Определить следующие цели установления сервитута, предусмотренного в соответствии с пунктом 1 настоящего распоряжения:

строительство, реконструкция, капитальный ремонт и эксплуатация линейных сооружений;

проход, проезд через земельный участок, провоз через него строительных и иных материалов для строительства Объекта;

строительство временных или вспомогательных сооружений (в том числе ограждений, бытовок, навесов), складирование строительных и иных материалов для строительства Объекта;

размещение на земельном участке информационных щитов, указателей, предупредительных надписей, геодезических знаков для строительства Объекта;

проведение изыскательских, исследовательских и других работ для строительства Объекта;

проведение работ по защите территорий, предназначенных в соответствии с документацией по планировке территории для строительства Объекта, от затопления и подтопления.

3. Установить в интересах государственного казённого учреждения Самарской области «Управление капитального строительства» постоянный сервитут согласно схемам границ сервитута, приведенным в приложении 2 к настоящему распоряжению, в отношении частей следующих земельных участков, предназначенных для размещения и эксплуатации Объекта, с кадастровыми номерами:

63:01:0000000:9776 – 77 кв. м; 63:01:0624002:2012 – 111 кв. м;
63:01:0624004:608 – 91 кв. м; 63:01:0624004:1053 – 23 кв. м;
63:01:0625001:263 – 7 кв. м; 63:01:0637003:88 – 4 кв. м;
63:01:0637003:416 – 2 кв. м; 63:01:0637004:313 – 65 кв. м.

4. Определить следующие цели установления сервитута, предусмотренного в соответствии с пунктом 3 настоящего распоряжения:

строительство, реконструкция, капитальный ремонт и эксплуатация линейных сооружений;

проход, проезд через земельный участок, провоз через него строительных и иных материалов для строительства и эксплуатации Объекта;

строительство временных или вспомогательных сооружений (в том числе ограждений, бытовок, навесов), складирование строительных и иных материалов для строительства и эксплуатации Объекта;

размещение на земельном участке информационных щитов, указателей, предупредительных надписей, геодезических знаков для строительства и эксплуатации Объекта;

проведение изыскательских, исследовательских и других работ для строительства и эксплуатации Объекта;

проведение работ по защите территорий, предназначенных в соответствии с документацией по планировке территории для строительства и эксплуатации Объекта, от затопления и подтопления.

5. Государственному казенному учреждению Самарской области «Управление капитального строительства» (Мязитову):

осуществить необходимые юридические действия, связанные с установлением сервитута в отношении частей земельных участков, указанных в пунктах 1 и 3 настоящего распоряжения;

по окончании строительства Объекта передать свои права и обязанности, предусмотренные соглашениями об установлении постоянного сервитута, собственнику Объекта в порядке, установленном действующим законодательством.

6. Внести в распоряжение Правительства Самарской области от 31.03.2016 № 216-р «Об установлении сервитута для размещения и эксплуатации дублирующего участка коллектора Волжского склона Д=1000 мм от улицы Советской Армии до камеры в районе улиц Осипенко и Лесной городского округа Самара, включенного в Программу подготовки к проведению в 2018 году в Российской Федерации чемпионата мира по футболу» следующие изменения:

абзац второй пункта 1 изложить в следующей редакции:

«63:01:0612003:301 – 9 кв. м; 63:01:0637004:1 – 8 кв. м;
63:01:0637004:20 – 1 кв. м; 63:01:0637004:21 – 38 кв. м;
63:01:0625001:264 – 211 кв. м; 63:01:0637004:33 – 37 кв. м;
63:01:0637004:353 – 97 кв. м; 63:01:0624004:117 – 13 кв. м;
63:01:0624004:591 – 34 кв. м; 63:01:0624004:31 – 10 кв. м;
63:01:0000000:23126 – 190 кв. м.»;

схемы границ сервитута в отношении частей земельных участков с кадастровыми номерами 63:01:0624002:122, 63:01:0624004:30 исключить;

границы сервитута в отношении частей земельных участков с кадастровыми номерами 63:01:0625001:264, 63:01:0637004:353, 63:01:0624004:591, 63:01:0624004:31 установить согласно схемам границ сервитута, приведенным в приложении 3 к настоящему распоряжению.

7. Внести в распоряжение Правительства Самарской области от 31.03.2016 № 217-р «Об установлении сервитута для размещения дублирующего участка коллектора Волжского склона Д=1000 мм от улицы

Советской Армии до камеры в районе улиц Осипенко и Лесной городского округа Самара, включенного в Программу подготовки к проведению в 2018 году в Российской Федерации чемпионата мира по футболу» следующие изменения:

абзац второй пункта 1 изложить в следующей редакции:

«63:01:0612003:301 – 25 кв. м; 63:01:0636001:482 – 8 кв. м; 63:01:0637004:21 – 4 кв. м; 63:01:0625001:263 – 129 кв. м; 63:01:0637004:33 – 5 кв. м; 63:01:0637003:396 – 1079 кв. м.»;

схему границ сервитута в отношении части земельного участка с кадастровым номером 63:01:0625001:17 исключить.

8. Внести в распоряжение Правительства Самарской области от 14.04.2016 № 278-р «Об установлении сервитута для размещения и эксплуатации дублирующего участка коллектора Волжского склона Д=1000 мм от улицы Советской Армии до камеры в районе улиц Осипенко и Лесной городского округа Самара, включенного в Программу подготовки к проведению в 2018 году в Российской Федерации чемпионата мира по футболу» следующие изменения:

абзац второй пункта 1 изложить в следующей редакции:

«с кадастровым номером 63:01:0612003:6 площадью 6 кв. м; с кадастровым номером 63:01:0612003:307 площадью 78 кв. м; с кадастровым номером 63:01:0612003:311 площадью 3 кв. м; с кадастровым номером 63:01:0613002:141 площадью 5 кв. м.»;

границы сервитута в отношении части земельного участка с кадастровым номером 63:01:0612003:307 установить согласно схеме границ сервитута, приведенной в приложении 4 к настоящему распоряжению.

9. Внести в распоряжение Правительства Самарской области от 03.10.2016 № 753-р «Об установлении сервитута для размещения и (или) эксплуатации дублирующего участка коллектора Волжского склона Д=1000 мм от улицы Советской Армии до камеры в районе улиц Осипенко

и Лесной городского округа Самара, включенного в Программу подготовки к проведению в 2018 году в Российской Федерации чемпионата мира по футболу, и о внесении изменений в отдельные распоряжения Правительства Самарской области» следующие изменения:

абзац второй пункта 1 изложить в следующей редакции:

«63:01:0000000:455 – 11 кв. м; 63:01:0000000:543 – 4698 кв. м;
63:01:0000000:991 – 3213 кв. м; 63:01:0000000:23126 – 38 кв. м;
63:01:0000000:23162 – 245 кв. м; 63:01:0000000:23962 – 586 кв. м;
63:01:0000000:24117 – 133 кв. м; 63:01:0000000:29261 – 295 кв. м;
63:01:0612003:299 – 58 кв. м; 63:01:0613002:121 – 1329 кв. м;
63:01:0613002:122 – 472 кв. м; 63:01:0613002:126 – 3 кв. м;
63:01:0613002:422 – 107 кв. м; 63:01:0613002:944 – 2753 кв. м;
63:01:0613002:945 – 1665 кв. м; 63:01:0613002:946 – 3124 кв. м;
63:01:0613002:1241 – 450 кв. м; 63:01:0613002:1245 – 2083 кв. м;
63:01:0613002:2441 – 1220 кв. м; 63:01:0624002:128 – 56 кв. м;
63:01:0624004:639 – 208 кв. м; 63:01:0624004:1074 – 84 кв. м;
63:01:0625001:264 – 170 кв. м; 63:01:0637001:17 – 1992 кв. м;
63:01:0637001:203 – 2257 кв. м; 63:01:0637003:58 – 363 кв. м;
63:01:0637003:2917 – 1744 кв. м; 63:01:0637004:8 – 123 кв. м;
63:01:0637004:9 – 230 кв. м; 63:01:0637004:353 – 601 кв. м;
63:01:0637004:405 – 1493 кв. м; 63:01:0637004:791 – 69 кв. м;
63:01:0637004:792 – 72 кв. м; 63:01:0637004:793 – 69 кв. м;
63:01:0637004:794 – 70 кв. м; 63:01:0637004:795 – 65 кв. м.»;

абзац второй пункта 3 изложить в следующей редакции:

«63:01:0000000:455 – 20 кв. м; 63:01:0000000:543 – 3179 кв. м;
63:01:0000000:991 – 471 кв. м; 63:01:0000000:23162 – 57 кв. м;
63:01:0000000:23962 – 332 кв. м; 63:01:0000000:24117 – 39 кв. м;
63:01:0612002:5 – 1 кв. м; 63:01:0624002:128 – 152 кв. м;
63:01:0624004:340 – 40 кв. м; 63:01:0624004:619 – 16 кв. м;
63:01:0624004:1074 – 61 кв. м; 63:01:0637001:17 – 1994 кв. м;

63:01:0637003:29 – 580 кв. м; 63:01:0637003:58 – 190 кв. м;
63:01:0637003:137 – 345 кв. м; 63:01:0637003:531 – 7 кв. м;
63:01:0637003:2711 – 89 кв. м; 63:01:0637003:2917 – 1397 кв. м;
63:01:0637004:8 – 228 кв. м; 63:01:0637004:9 – 51 кв. м;
63:01:0637004:405 – 266 кв. м; 63:01:0637004:791 – 86 кв. м;
63:01:0637004:792 – 98 кв. м; 63:01:0637004:793 – 71 кв. м;
63:01:0637004:794 – 48 кв. м; 63:01:0637004:795 – 58 кв. м.»;

в приложении 1:

схемы границ сервитута в отношении частей земельных участков с кадастровыми номерами 63:01:0000000:9451, 63:01:0613002:410, 63:01:0613002:447, 63:01:0624004:30, 63:01:0624004:31, 63:01:0624004:117, 63:01:0624004:591 исключить;

границы сервитута в отношении частей земельных участков с кадастровыми номерами 63:01:0000000:455, 63:01:0000000:23962, 63:01:0624002:128, 63:01:0625001:264, 63:01:0637004:8, 63:01:0637004:9, 63:01:0637001:17 установить согласно схемам границ сервитута, приведенным в приложении 5 к настоящему распоряжению;

в приложении 3:

схемы границ сервитута в отношении частей земельных участков с кадастровыми номерами 63:01:0000000:9451, 63:01:0613002:410, 63:01:0613002:447, 63:01:0636001:21 исключить;

границы сервитута в отношении частей земельных участков с кадастровыми номерами 63:01:0000000:455, 63:01:0000000:543, 63:01:0000000:23962, 63:01:0624002:128, 63:01:0624004:1074, 63:01:0637001:17, 63:01:0637003:29, 63:01:0637003:137, 63:01:0637003:531, 63:01:0637003:2711, 63:01:0637003:2917, 63:01:0637004:8, 63:01:0637004:405, 63:01:0637004:791, 63:01:0637004:792, 63:01:0637004:793, 63:01:0637004:794, 63:01:0637004:795 установить согласно схемам границ сервитута, приведенным в приложении 6 к настоящему распоряжению.

10. Контроль за выполнением настоящего распоряжения возложить на министерство строительства Самарской области (Гришина).

11. Опубликовать настоящее распоряжение в средствах массовой информации и разместить его на официальном сайте Правительства Самарской области в информационно-телекоммуникационной сети Интернет в течение семи дней со дня принятия настоящего распоряжения.

И.о. первого
вице-губернатора –
председателя Правительства
Самарской области



Ю.Е.Иванов

СХЕМА ГРАНИЦ СЕРВИТУТА

на кадастровом плане территории

ПРИЛОЖЕНИЕ 1

к распоряжению Правительства
Самарской области

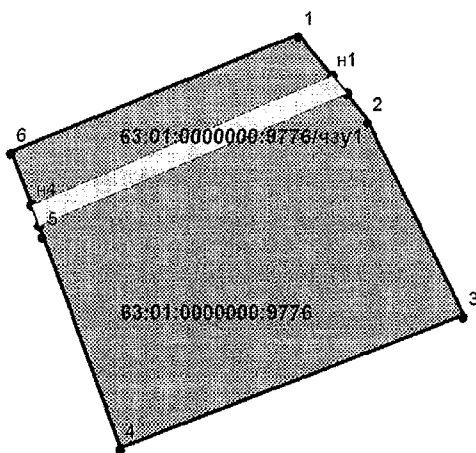
от 24.11.2016 № 8937

Площадь земельного участка с кадастровым номером 63:01:0000000:9776 = 490 кв.м

S = 33 кв.м

Обозначение части 63:01:0000000:9776/чзу1

| Название точки | Координаты, м | |
|----------------|---------------|---------|
| | X | Y |
| 1 | 2 | 3 |
| н1 | 3113,41 | 3657,26 |
| н2 | 3112,19 | 3658,22 |
| н3 | 3103,38 | 3637,72 |
| н4 | 3104,76 | 3637,21 |
| н1 | 3113,41 | 3657,26 |



Масштаб 1:500

Условные обозначения



Граница устанавливаемого временного сервитута



Граница земельного участка, сведения о котором содержатся в ГКН

СХЕМА ГРАНИЦ СЕРВИТУТА

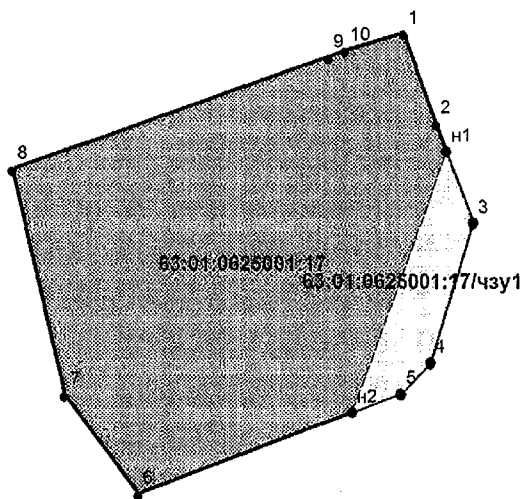
на кадастровом плане территории

Площадь земельного участка с кадастровым номером 63:01:0625001:17 = 625 кв.м

S = 53 кв.м.


Обозначение части **63:01:0625001:17/чзу1**

| Название точки | Координаты, м | |
|----------------|---------------|---------|
| | X | Y |
| 1 | 2 | 3 |
| н1 | 3239,42 | 3825,11 |
| 3 | 3234,60 | 3826,90 |
| 4 | 3225,30 | 3824,00 |
| 5 | 3223,20 | 3822,00 |
| н2 | 3221,97 | 3818,77 |
| н1 | 3239,42 | 3825,11 |



Масштаб 1:500

Условные обозначения



Граница устанавливаемого временного сервитута



Граница земельного участка, сведения о котором содержатся в ГКН

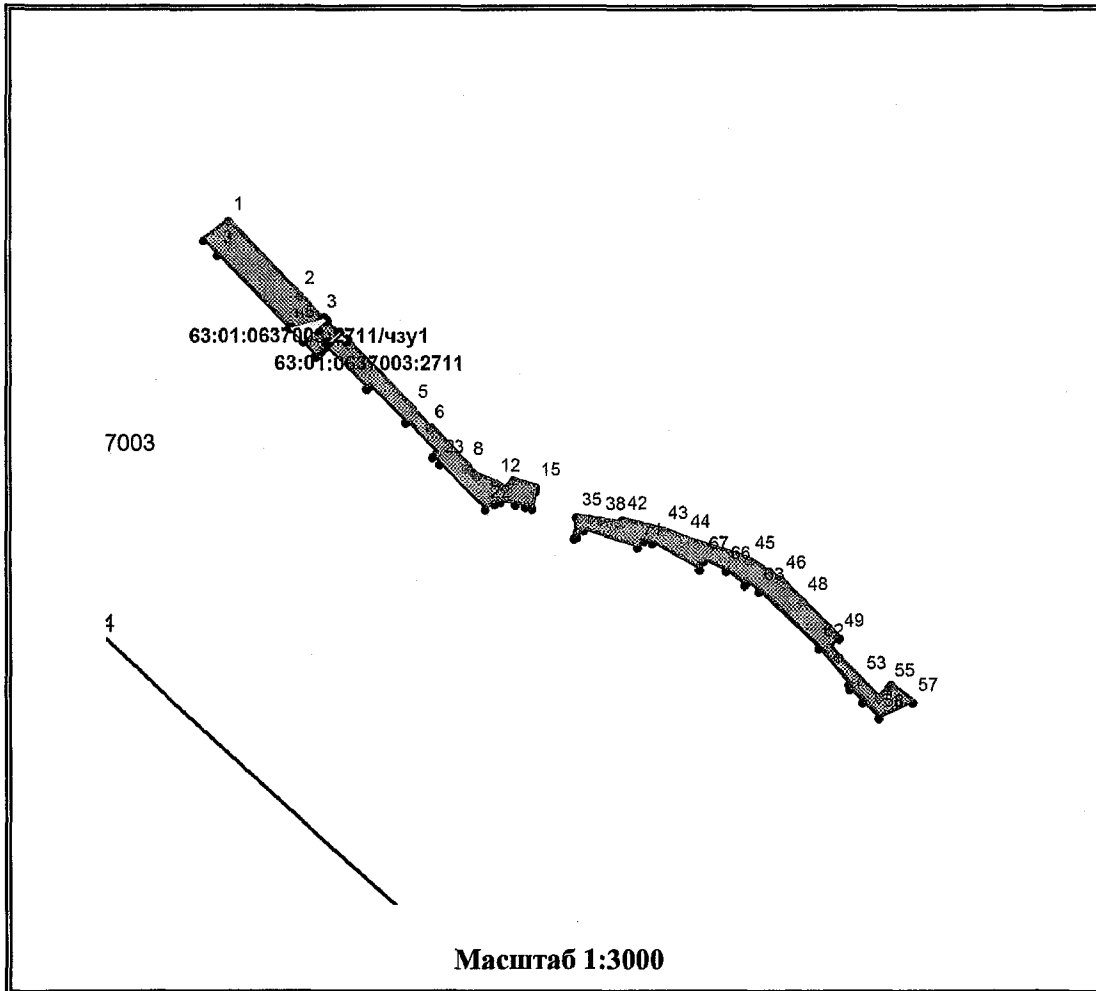
СХЕМА ГРАНИЦ СЕРВИТУТА

на кадастровом плане территории

Площадь земельного участка с кадастровым номером 63:01:0637003:2711 = 2787 кв.м

S = 69 кв.м

Обозначение части 63:01:0637003:2711/чзу1



| Название точки | Координаты, м | |
|----------------|---------------|---------|
| | X | Y |
| 1 | 2 | 3 |
| н1 | 4911,48 | 4696,81 |
| н2 | 4910,48 | 4697,89 |
| н3 | 4907,00 | 4693,95 |
| н4 | 4902,18 | 4688,50 |
| н5 | 4907,52 | 4683,29 |
| н1 | 4911,48 | 4696,81 |
| н6 | 4905,61 | 4703,13 |
| н7 | 4902,87 | 4706,08 |
| н8 | 4902,38 | 4705,74 |
| н9 | 4901,80 | 4698,81 |
| н6 | 4905,61 | 4703,13 |

Условные обозначения

 Граница устанавливаемого временного сервитута


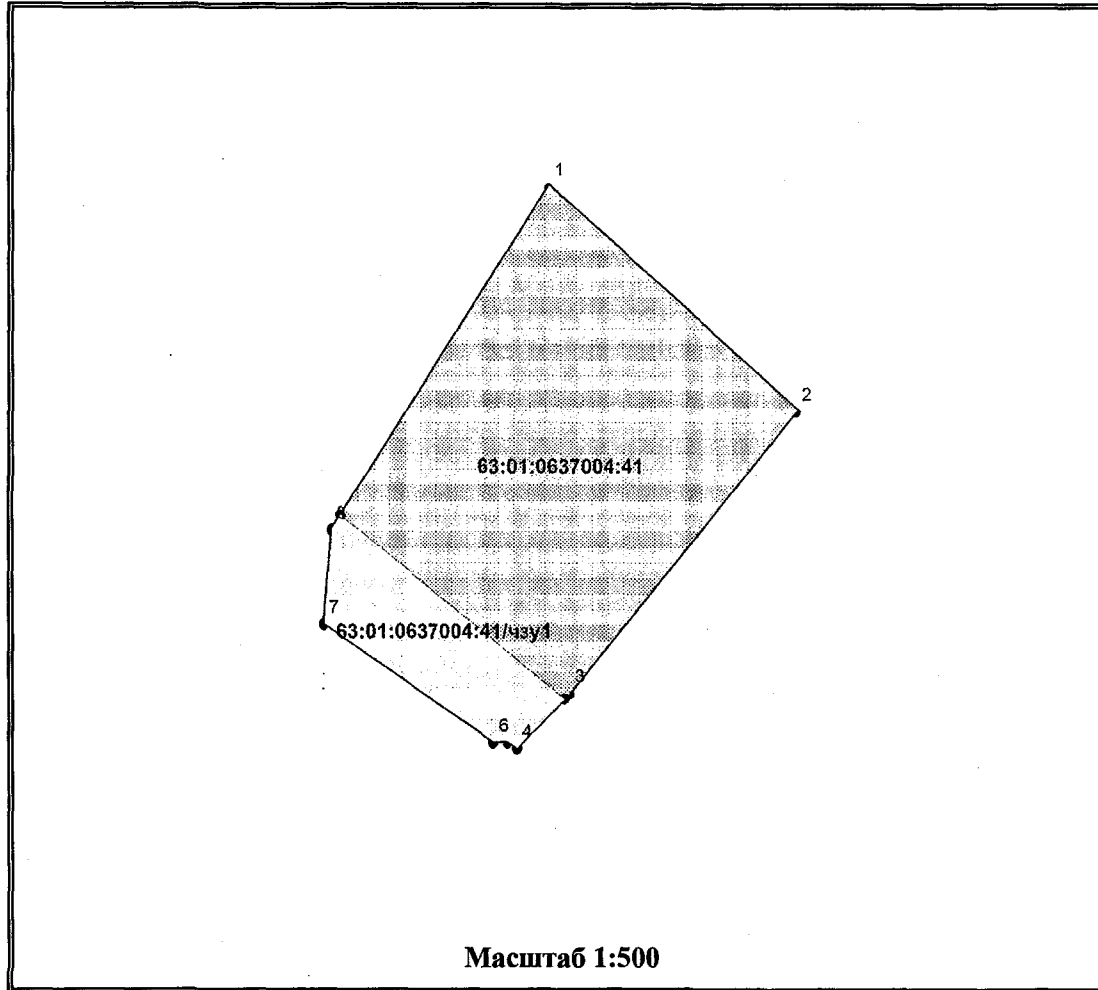
 Граница земельного участка, сведения о котором содержатся в ГКН

СХЕМА ГРАНИЦ СЕРВИТУТА

на кадастровом плане территории

Площадь земельного участка с кадастровым номером 63:01:0637004:41 = 646 кв.м




S = 103 кв.м

Обозначение части 63:01:0637004:41/чзуч

| Название точки | Координаты, м | |
|----------------|---------------|---------|
| | X | Y |
| 1 | 2 | 3 |
| н1 | 4643,79 | 4457,66 |
| н2 | 4631,34 | 4472,79 |
| 4 | 4628,01 | 4469,63 |
| н3 | 4628,45 | 4469,00 |
| 6 | 4628,47 | 4467,99 |
| 7 | 4636,47 | 4456,50 |
| 8 | 4642,83 | 4457,05 |
| н1 | 4643,79 | 4457,66 |

Условные обозначения

 Граница устанавливаемого временного сервитута


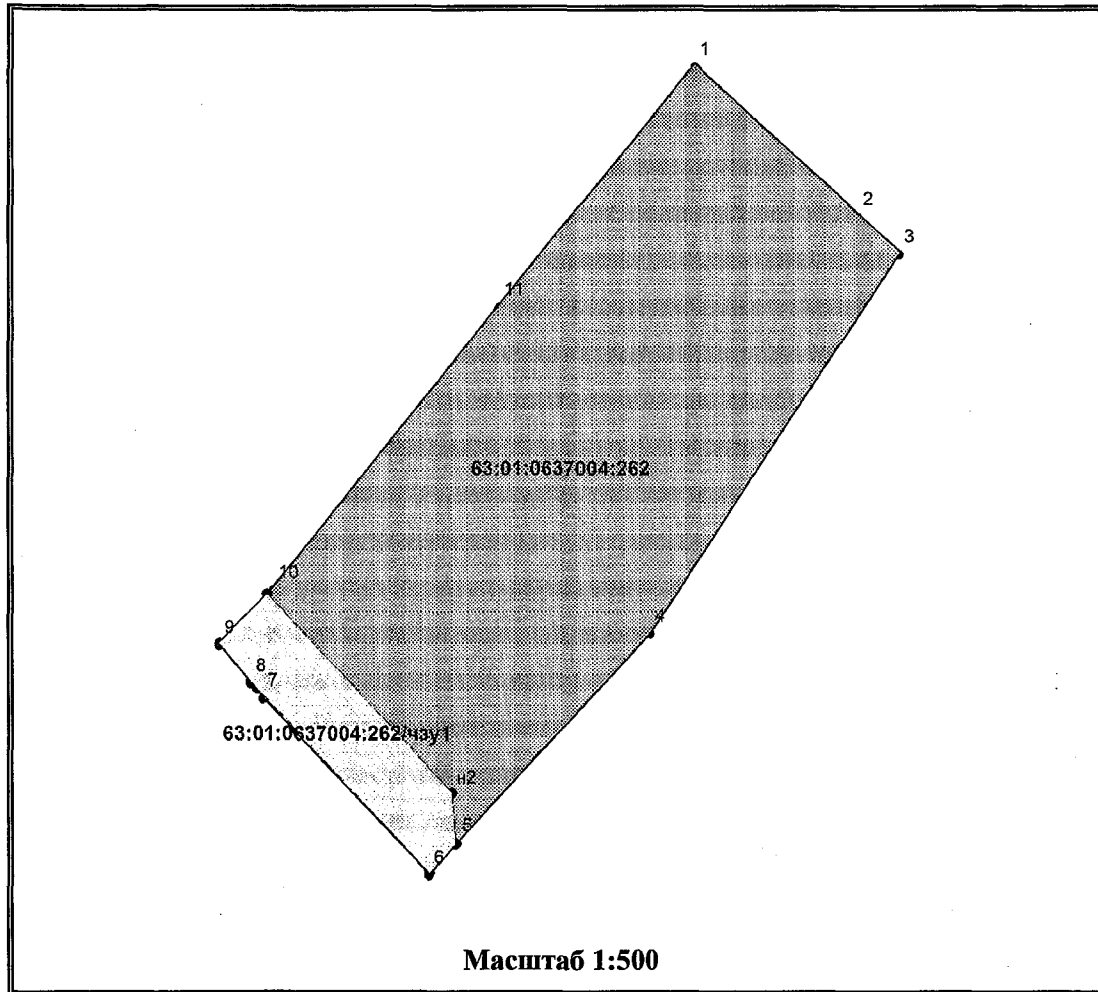
 Граница земельного участка, сведения о котором содержатся в ГКН

СХЕМА ГРАНИЦ СЕРВИТУТА

на кадастровом плане территории

Площадь земельного участка с кадастровым номером 63:01:0637004:262 = 1072 кв.м



S = 98 кв.м

Обозначение части 63:01:0637004:262/чзу1

| Название точки | Координаты, м | |
|----------------|---------------|---------|
| | X | Y |
| 1 | 2 | 3 |
| n1 | 4631,34 | 4472,79 |
| n2 | 4617,90 | 4485,31 |
| n3 | 4614,43 | 4485,51 |
| 6 | 4612,46 | 4483,73 |
| n4 | 4622,20 | 4474,72 |
| n5 | 4624,97 | 4472,08 |
| 8 | 4625,44 | 4471,70 |
| 9 | 4628,01 | 4469,63 |
| n1 | 4631,34 | 4472,79 |

Условные обозначения

 Граница устанавливаемого временного сервитута


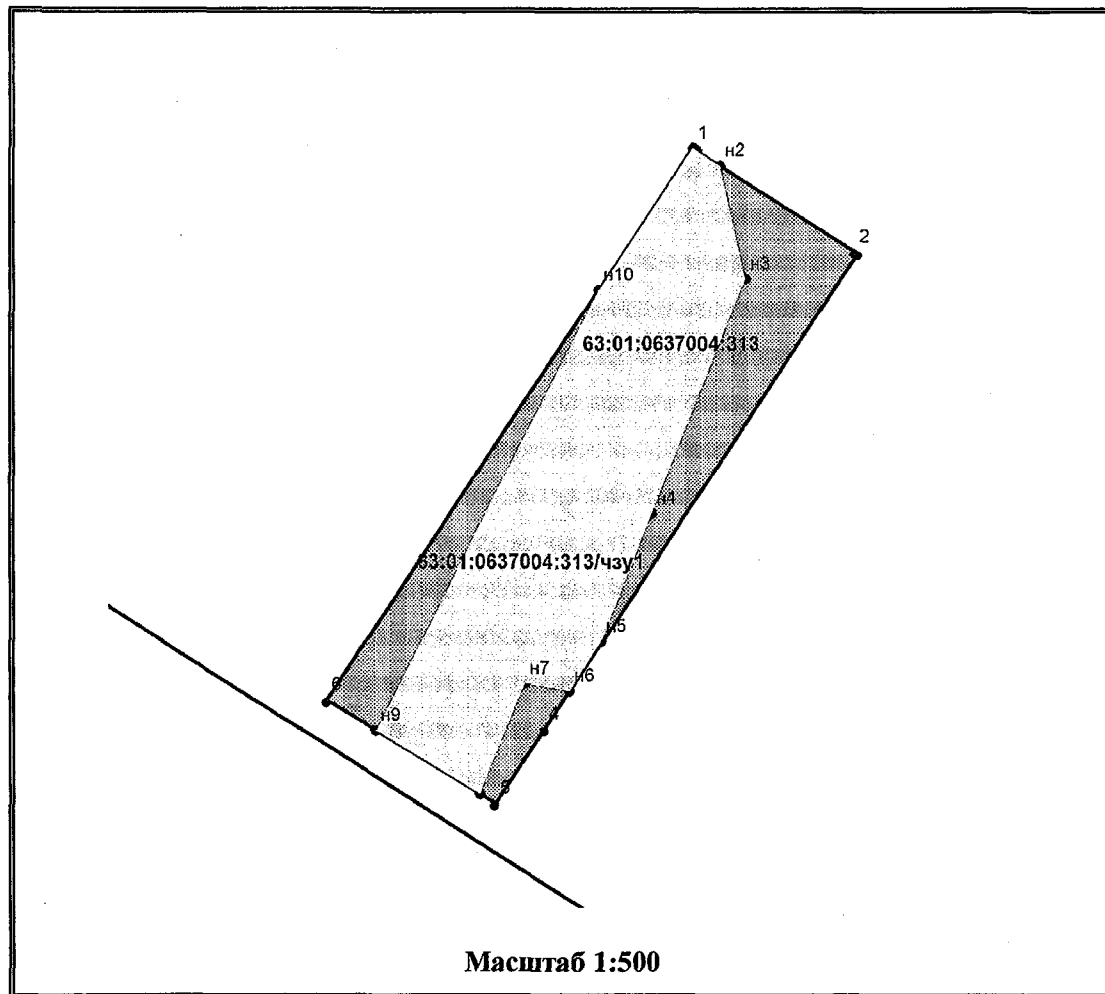
 Граница земельного участка, сведения о котором содержатся в ГКН

СХЕМА ГРАНИЦ СЕРВИТУТА

на кадастровом плане территории

Площадь земельного участка с кадастровым номером 63:01:0637004:313 = 600 кв.м



S = 399 кв.м

Обозначение части 63:01:0637004:313/чзуч1

| Название точки | Координаты, м | |
|----------------|---------------|---------|
| | X | Y |
| 1 | 2 | 3 |
| 1 | 4575,95 | 4396,59 |
| n1 | 4575,77 | 4396,89 |
| n2 | 4574,76 | 4398,44 |
| n3 | 4567,04 | 4400,14 |
| n4 | 4551,13 | 4393,76 |
| n5 | 4542,44 | 4390,27 |
| n6 | 4539,08 | 4388,17 |
| n7 | 4539,62 | 4385,14 |
| n8 | 4532,13 | 4382,06 |
| n9 | 4536,43 | 4374,96 |
| n10 | 4566,27 | 4390,15 |
| 1 | 4575,95 | 4396,59 |

Условные обозначения

 Граница устанавливаемого временного сервитута


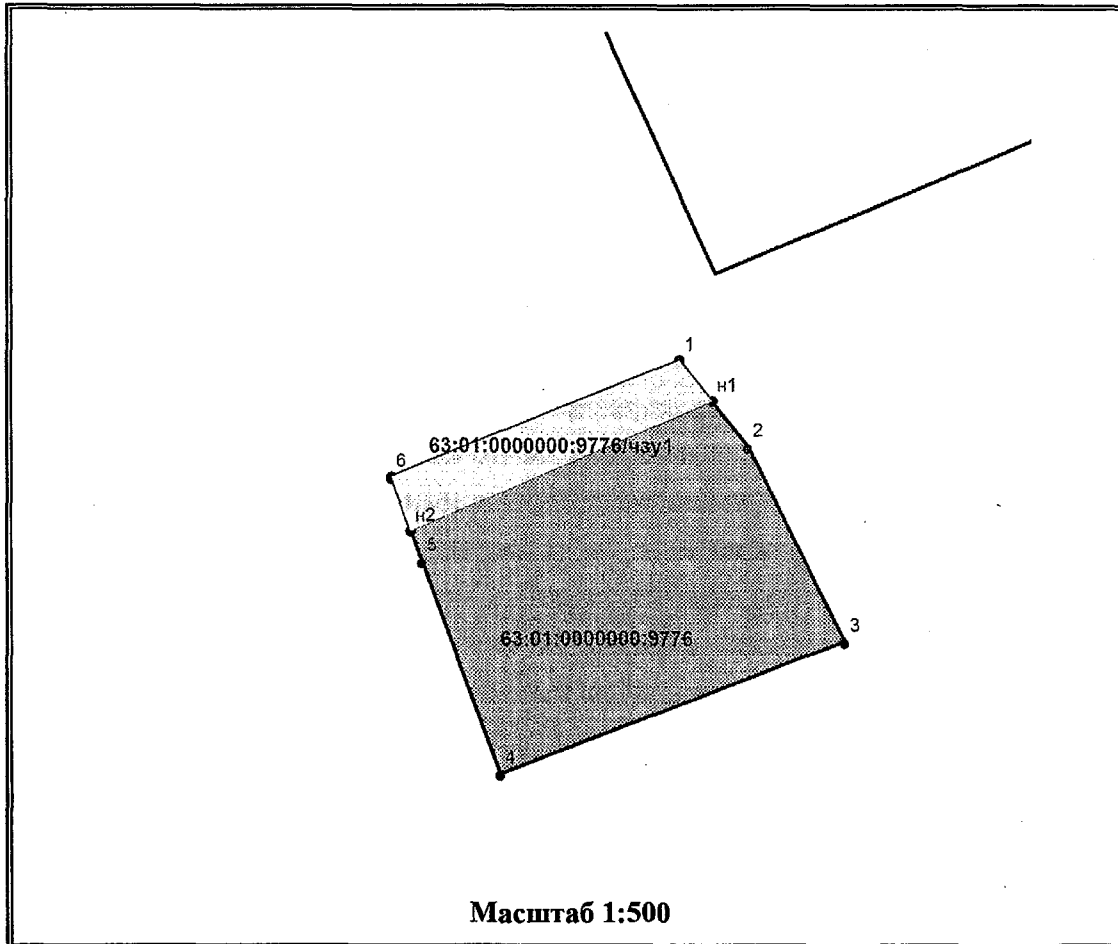
 Граница земельного участка, сведения о котором содержатся в ГКН

СХЕМА ГРАНИЦ СЕРВИТУТА на кадастровом плане территории

ПРИЛОЖЕНИЕ 2
к распоряжению Правительства
Самарской области
от 24.11.2016 № 893-р

Площадь земельного участка с кадастровым номером 63:01:0000000:9776 = 490 кв.м



S = 77 кв.м

| Обозначение части <u>63:01:0000000:9776/чзу1</u> | | |
|--|---------------|----------|
| Название точки | Координаты, м | |
| | X | Y |
| 1 | 2 | 3 |
| 1 | 3116,15 | 3655,08 |
| н1 | 3113,41 | 3657,26 |
| н2 | 3104,76 | 3637,21 |
| 6 | 3108,37 | 3635,87 |
| 1 | 3116,15 | 3655,08 |

Условные обозначения



Граница устанавливаемого постоянного сервитута

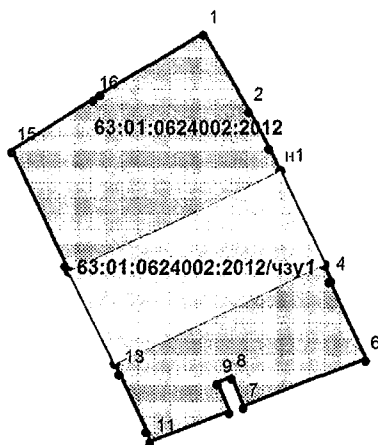


Граница земельного участка, сведения о котором содержатся в ГКН

СХЕМА ГРАНИЦ СЕРВИТУТА

на кадастровом плане территории

Площадь земельного участка с кадастровым номером 63:01:0624002:2012 = 364 кв.м



Масштаб 1:500

S = 111 кв.м

Обозначение части 63:01:0624002:2012/чзз1

| Название точки | Координаты, м | |
|----------------|---------------|---------|
| | X | Y |
| 1 | 2 | 3 |
| н1 | 3079,17 | 3561,39 |
| н2 | 3072,84 | 3564,37 |
| н3 | 3066,08 | 3550,11 |
| н4 | 3072,36 | 3547,01 |
| н1 | 3079,17 | 3561,39 |

Условные обозначения



Граница устанавливаемого постоянного сервитута

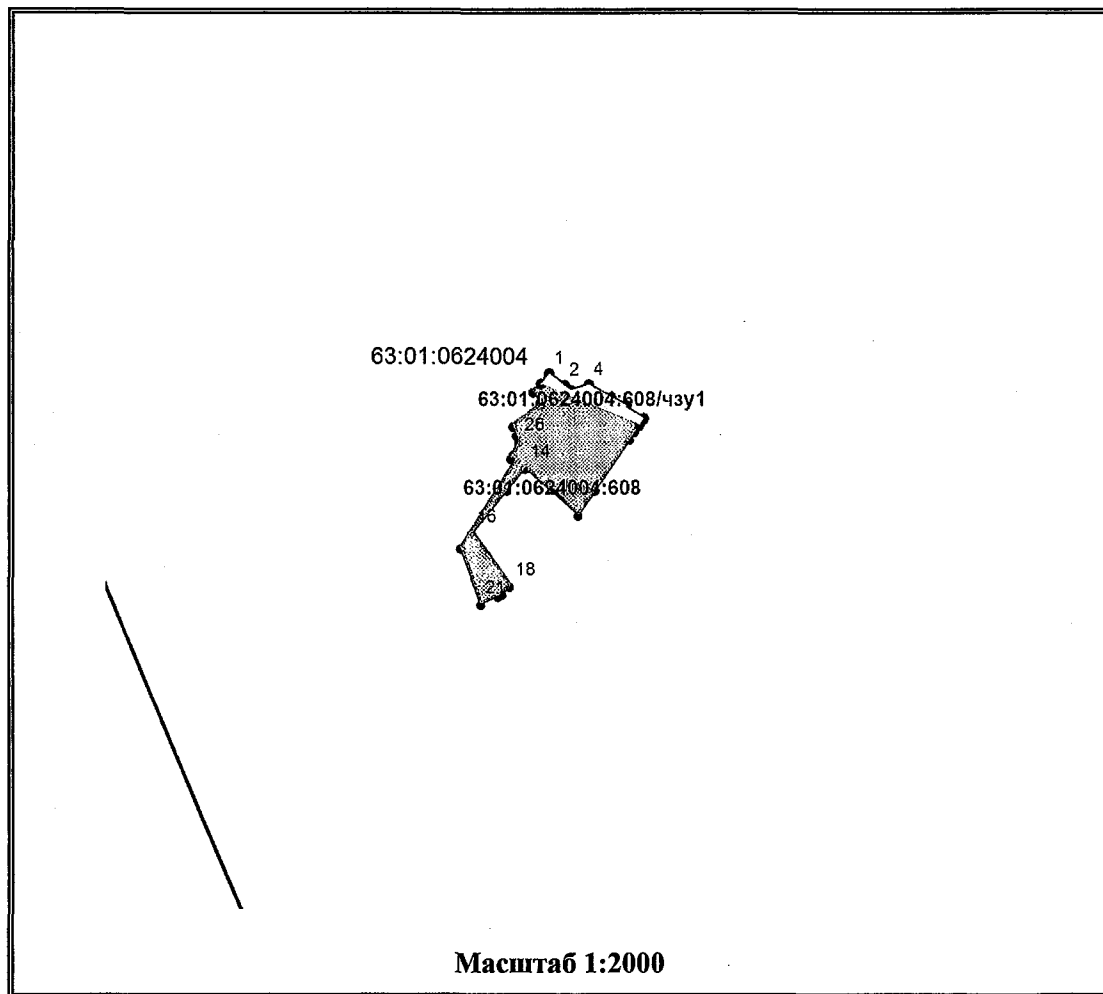


Граница земельного участка, сведения о котором содержатся в ГКН

СХЕМА ГРАНИЦ СЕРВИТУТА

на кадастровом плане территории

Площадь земельного участка с кадастровым номером 63:01:0624004:608 = 904 кв.м



S = 91 кв.м

Обозначение части 63:01:0624004:608/чзу1

| Название точки | Координаты, м | |
|----------------|---------------|---------|
| | X | Y |
| 1 | 2 | 3 |
| 1 | 3578,00 | 3811,07 |
| 2 | 3574,78 | 3815,14 |
| 3 | 3573,39 | 3816,90 |
| 4 | 3574,91 | 3821,74 |
| 5 | 3571,59 | 3827,90 |
| 6 | 3569,29 | 3831,93 |
| 7 | 3568,83 | 3831,73 |
| 8 | 3565,75 | 3836,60 |
| 9 | 3564,19 | 3835,45 |
| n1 | 3575,20 | 3808,86 |
| 1 | 3578,00 | 3811,07 |

Условные обозначения

 Граница устанавливаемого постоянного сервитута


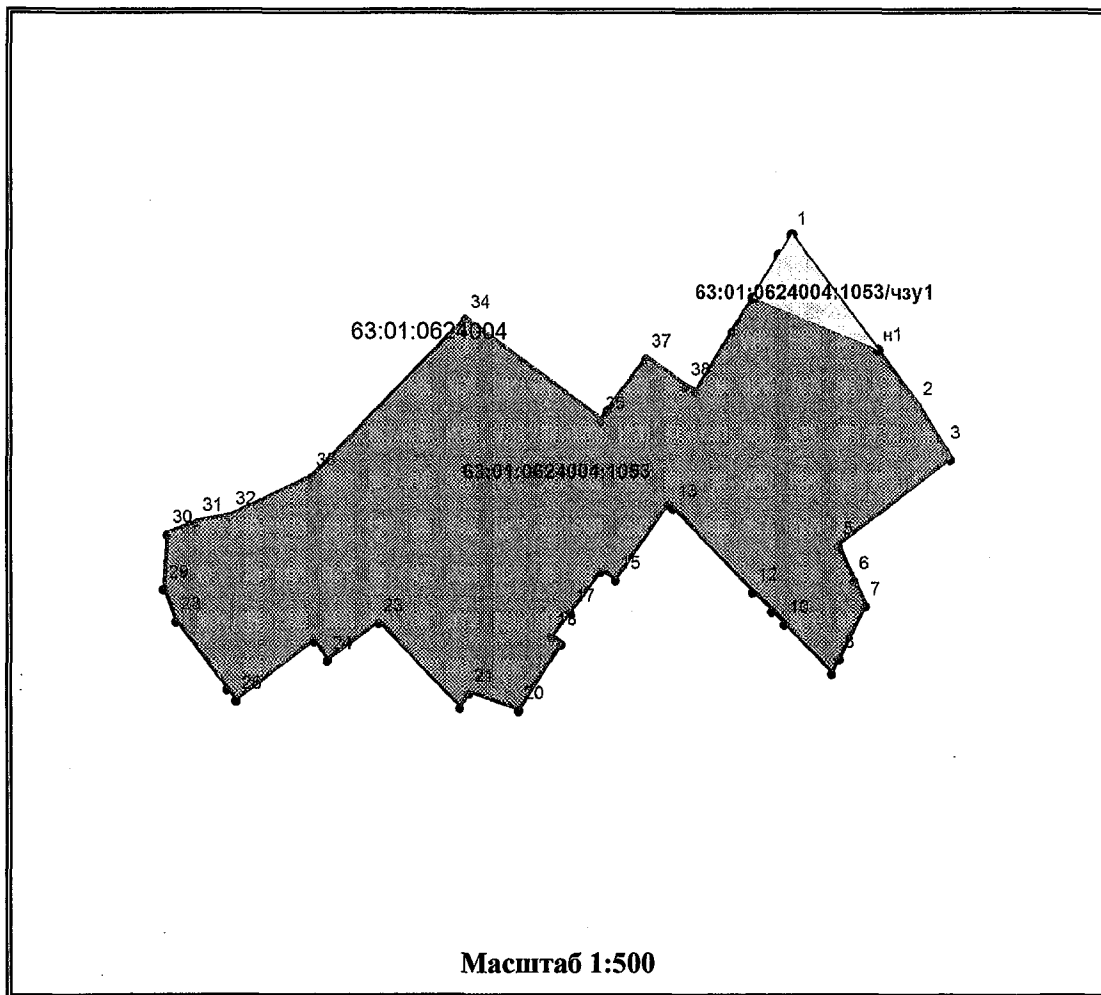
 Граница земельного участка, сведения о котором содержатся в ГКН

СХЕМА ГРАНИЦ СЕРВИТУТА

на кадастровом плане территории

Площадь земельного участка с кадастровым номером 63:01:0624004:1053 = 812 кв.м



S = 23 кв.м

Обозначение части 63:01:0624004:1053/чзу1

| Название точки | Координаты, м | |
|----------------|---------------|---------|
| | X | Y |
| 1 | 2 | 3 |
| 1 | 3585,04 | 3798,29 |
| н1 | 3577,19 | 3804,09 |
| н2 | 3580,74 | 3795,65 |
| 41 | 3583,63 | 3797,42 |
| 1 | 3585,04 | 3798,29 |

Условные обозначения

 Граница устанавливаемого постоянного сервитута


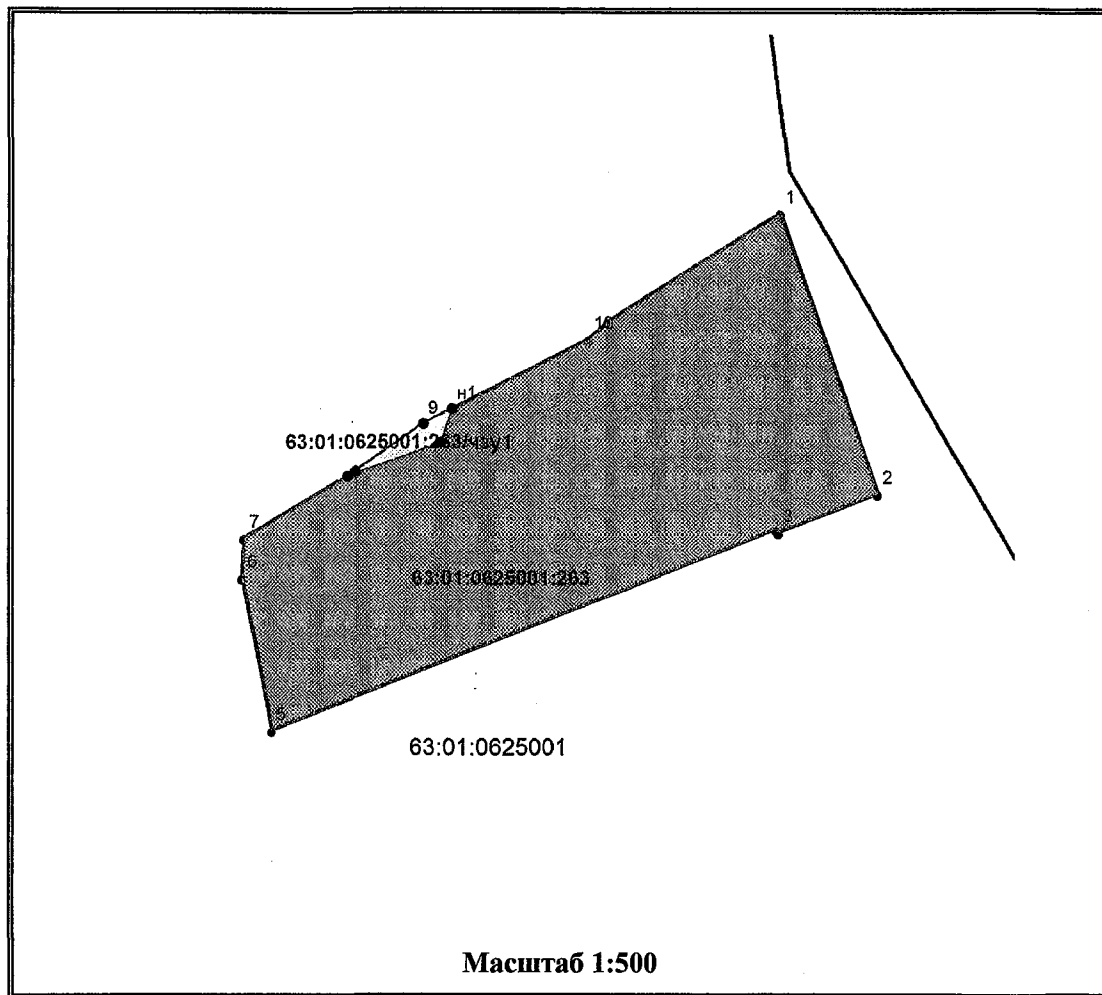
 Граница земельного участка, сведения о котором содержатся в ГКН

СХЕМА ГРАНИЦ СЕРВИТУТА

на кадастровом плане территории

Площадь земельного участка с кадастровым номером 63:01:0625001:263 = 698 кв.м



S = 7 кв.м

Обозначение части 63:01:0625001:263/чзу1

| Название точки | Координаты, м | |
|----------------|---------------|---------|
| | X | Y |
| 1 | 2 | 3 |
| н1 | 3180,96 | 3829,91 |
| н2 | 3178,67 | 3829,14 |
| н3 | 3176,39 | 3822,72 |
| 8 | 3176,73 | 3823,29 |
| 9 | 3179,95 | 3827,94 |
| н1 | 3180,96 | 3829,91 |

Условные обозначения



Граница устанавливаемого постоянного сервитута

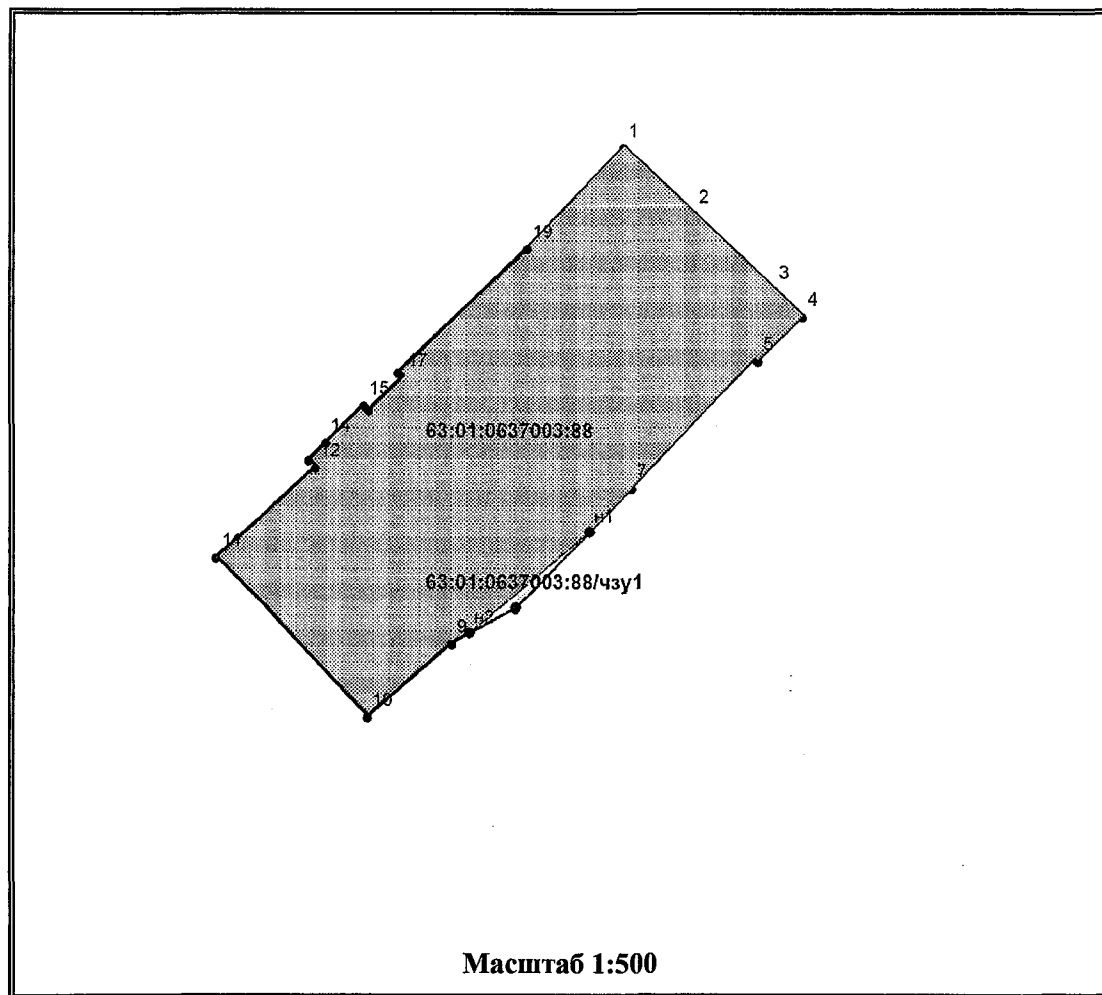


Граница земельного участка, сведения о котором содержатся в ГКН

СХЕМА ГРАНИЦ СЕРВИТУТА

на кадастровом плане территории

Площадь земельного участка с кадастровым номером 63:01:0637003:88 = 643 кв.м



S = 4 кв.м

Обозначение части 63:01:0637003:88/чзу1

| Название точки | Координаты, м | |
|----------------|---------------|---------|
| | X | Y |
| 1 | 2 | 3 |
| n1 | 4942,65 | 4733,83 |
| 8 | 4937,52 | 4728,86 |
| n2 | 4935,78 | 4725,73 |
| n1 | 4942,65 | 4733,83 |

Условные обозначения

 Граница устанавливаемого постоянного сервитута


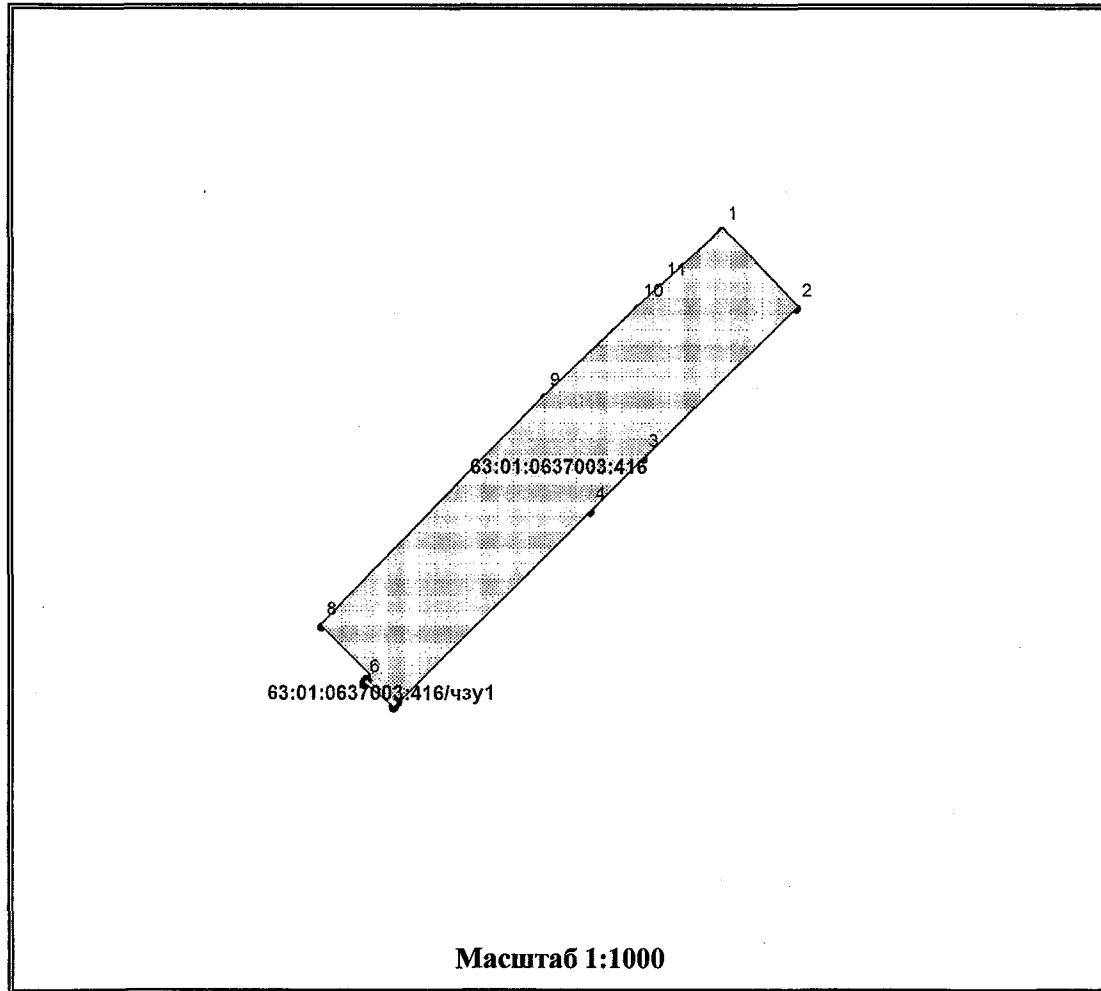
 Граница земельного участка, сведения о котором содержатся в ГКН

СХЕМА ГРАНИЦ СЕРВИТУТА

на кадастровом плане территории

Площадь земельного участка с кадастровым номером 63:01:0637003:416 = 1153 кв.м



S = 2 кв.м

Обозначение части 63:01:0637003:416/чзу1

| Название точки | Координаты, м | |
|----------------|---------------|---------|
| | X | Y |
| 1 | 2 | 3 |
| n1 | 4946,21 | 4783,58 |
| n2 | 4943,19 | 4787,60 |
| 5 | 4942,76 | 4787,17 |
| 6 | 4945,95 | 4783,30 |
| n1 | 4946,21 | 4783,58 |

Условные обозначения



Граница устанавливаемого постоянного сервитута

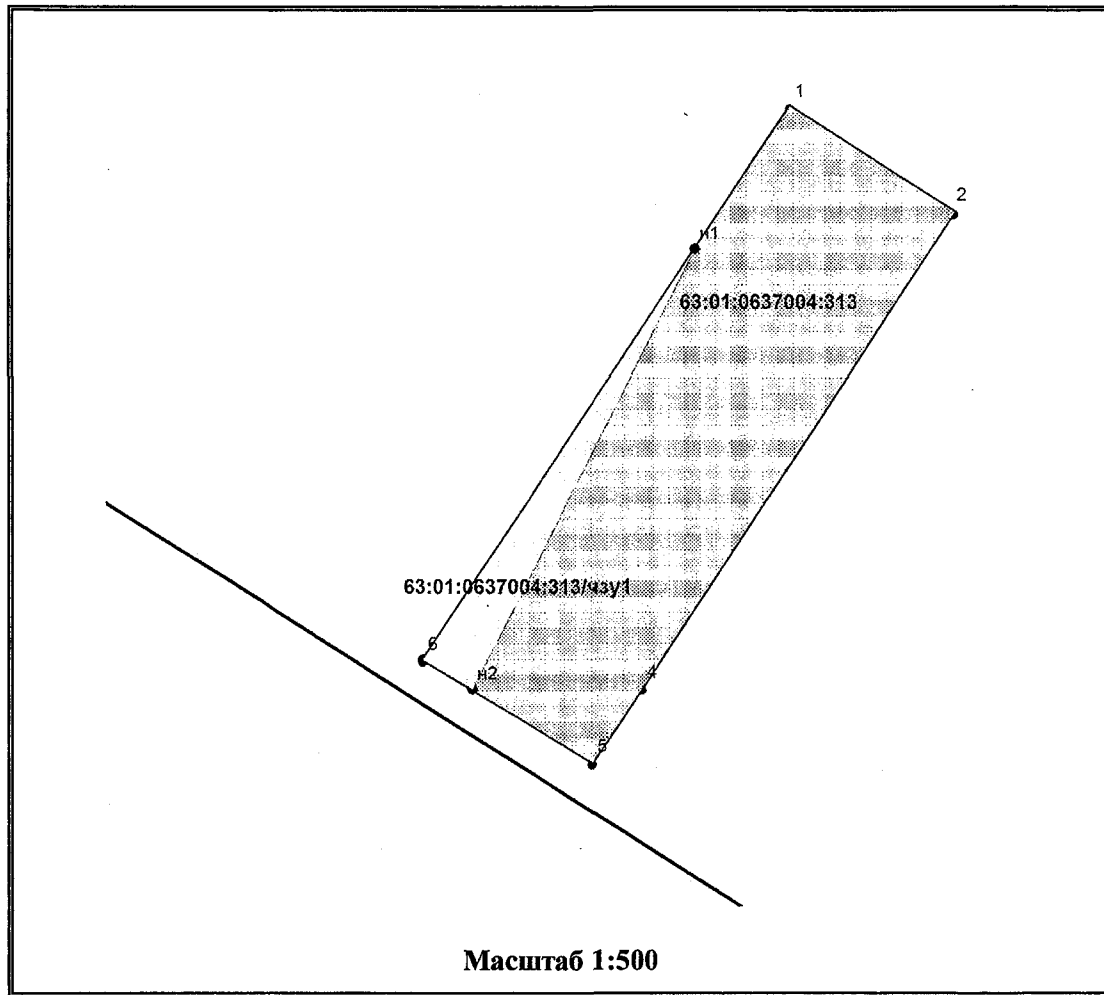


Граница земельного участка, сведения о котором содержатся в ГКН

СХЕМА ГРАНИЦ СЕРВИТУТА

на кадастровом плане территории

Площадь земельного участка с кадастровым номером 63:01:0637004:313 = 600 кв.м



S = 65 кв.м

Обозначение части 63:01:0637004:313/чзу1

| Название точки | Координаты, м | |
|----------------|---------------|---------|
| | X | Y |
| 1 | 2 | 3 |
| n1 | 4566,27 | 4390,15 |
| n2 | 4536,43 | 4374,96 |
| 6 | 4538,45 | 4371,62 |
| n1 | 4566,27 | 4390,15 |

Условные обозначения

 Граница устанавливаемого постоянного сервитута


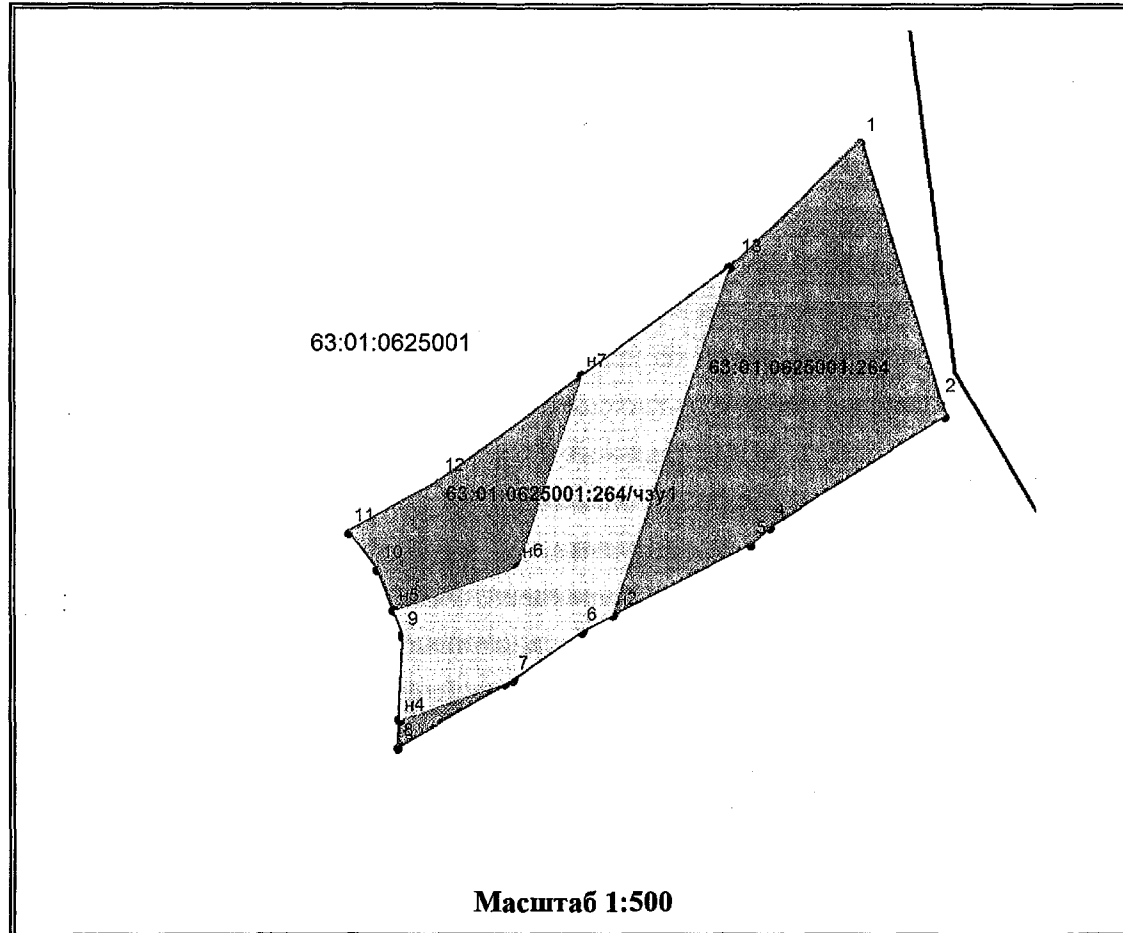
 Граница земельного участка, сведения о котором содержатся в ГКН

СХЕМА ГРАНИЦ СЕРВИТУТА на кадастровом плане территории

ПРИЛОЖЕНИЕ 3
к распоряжению Правительства
Самарской области
от 24.11.2016 № 893-п

Площадь земельного участка с кадастровым номером 63:01:0625001:264 = 627 кв.м



S = 211 кв.м

| Обозначение части <u>63:01:0625001:264/чзу1</u> | | |
|---|---------------|---------|
| Название точки | Координаты, м | |
| | X | Y |
| 1 | 2 | 3 |
| н1 | 3204,06 | 3837,75 |
| н2 | 3180,96 | 3829,91 |
| 6 | 3179,95 | 3827,94 |
| 7 | 3176,73 | 3823,29 |
| н3 | 3176,39 | 3822,72 |
| н4 | 3173,93 | 3815,78 |
| 9 | 3179,66 | 3816,04 |
| н5 | 3181,22 | 3815,43 |
| н6 | 3184,13 | 3823,62 |
| н7 | 3196,83 | 3827,93 |
| н1 | 3204,06 | 3837,75 |

Условные обозначения



Граница устанавливаемого постоянного сервитута

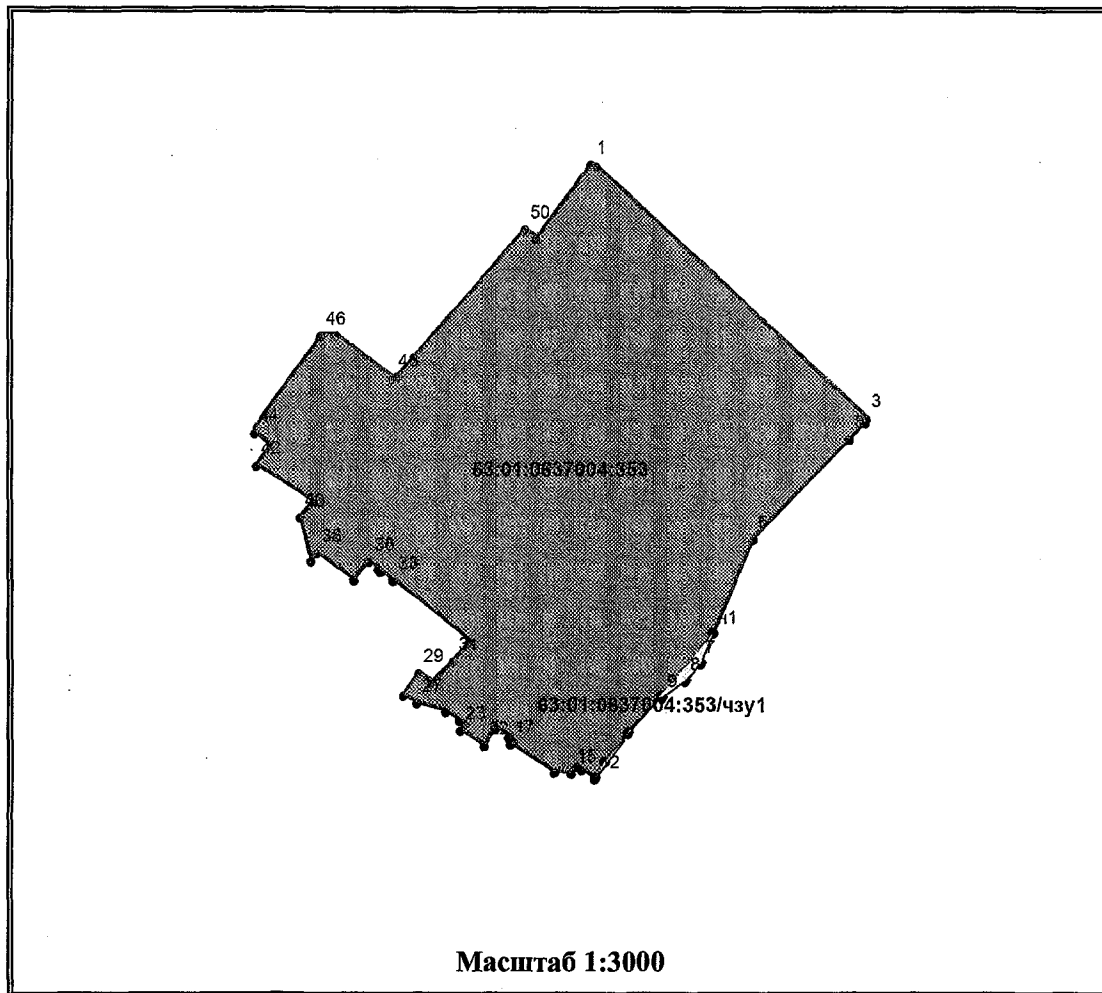


Граница земельного участка, сведения о котором содержатся в ГКН

СХЕМА ГРАНИЦ СЕРВИТУТА

на кадастровом плане территории

Площадь земельного участка с кадастровым номером 63:01:0637004:353 = 32292 кв.м



S = 97 кв.м

Обозначение части 63:01:0637004:353/чзу1

| Название точки | Координаты, м | |
|----------------|---------------|---------|
| | X | Y |
| 1 | 2 | 3 |
| н1 | 4723,04 | 4488,40 |
| 7 | 4710,99 | 4483,23 |
| 8 | 4704,27 | 4477,07 |
| 9 | 4697,47 | 4467,87 |
| 10 | 4697,79 | 4467,43 |
| н2 | 4682,75 | 4454,37 |
| 12 | 4664,66 | 4440,55 |
| н3 | 4670,59 | 4443,99 |
| н4 | 4671,06 | 4444,33 |
| н1 | 4723,04 | 4488,40 |

Условные обозначения

 Граница устанавливаемого постоянного сервитута


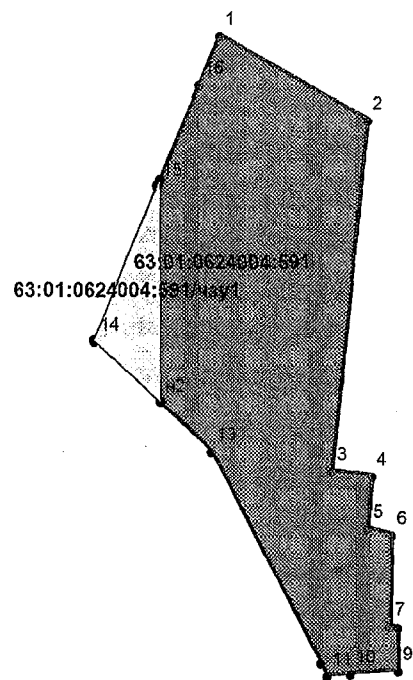
 Граница земельного участка, сведения о котором содержатся в ГКН

СХЕМА ГРАНИЦ СЕРВИТУТА

на кадастровом плане территории

Площадь земельного участка с кадастровым номером 63:01:0624004:591 = 465 кв.м



Масштаб 1:500

S = 34 кв.м

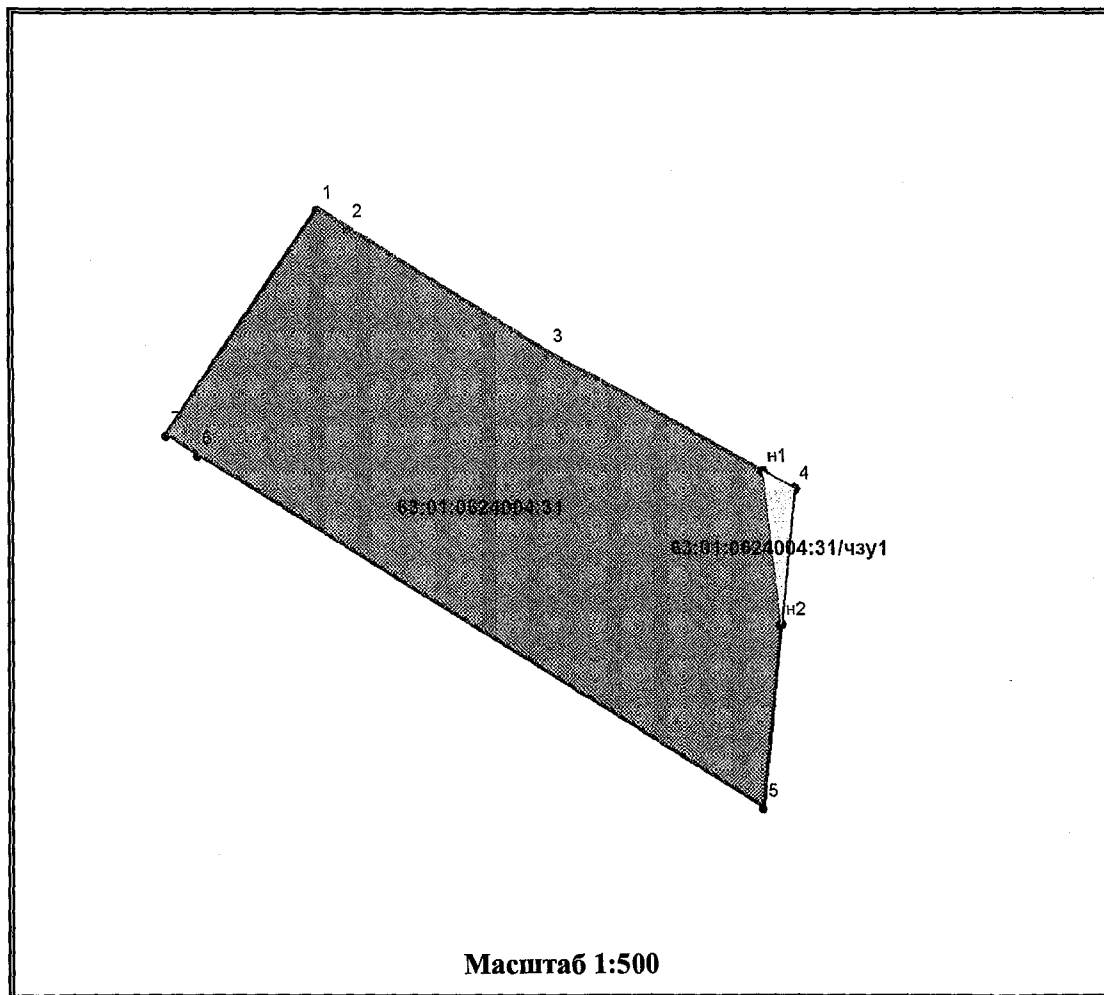
Обозначение части 63:01:0624004:591/чзу1

| Название точки | Координаты, м | |
|----------------|---------------|---------|
| | X | Y |
| 1 | 2 | 3 |
| n1 | 3766,15 | 3762,39 |
| n2 | 3751,06 | 3762,42 |
| 14 | 3755,24 | 3757,90 |
| 15 | 3765,74 | 3762,22 |
| n1 | 3766,15 | 3762,39 |

СХЕМА ГРАНИЦ СЕРВИТУТА

на кадастровом плане территории

Площадь земельного участка с кадастровым номером 63:01:0624004:31 = 799 кв.м



S = 10 кв.м

Обозначение части 63:01:0624004:31/чзу1

| Название точки | Координаты, м | |
|----------------|---------------|---------|
| | X | Y |
| 1 | 2 | 3 |
| n1 | 3711,32 | 3769,28 |
| 4 | 3710,12 | 3771,43 |
| n2 | 3700,89 | 3770,51 |
| n1 | 3711,32 | 3769,28 |

Условные обозначения

 Граница устанавливаемого постоянного сервитута


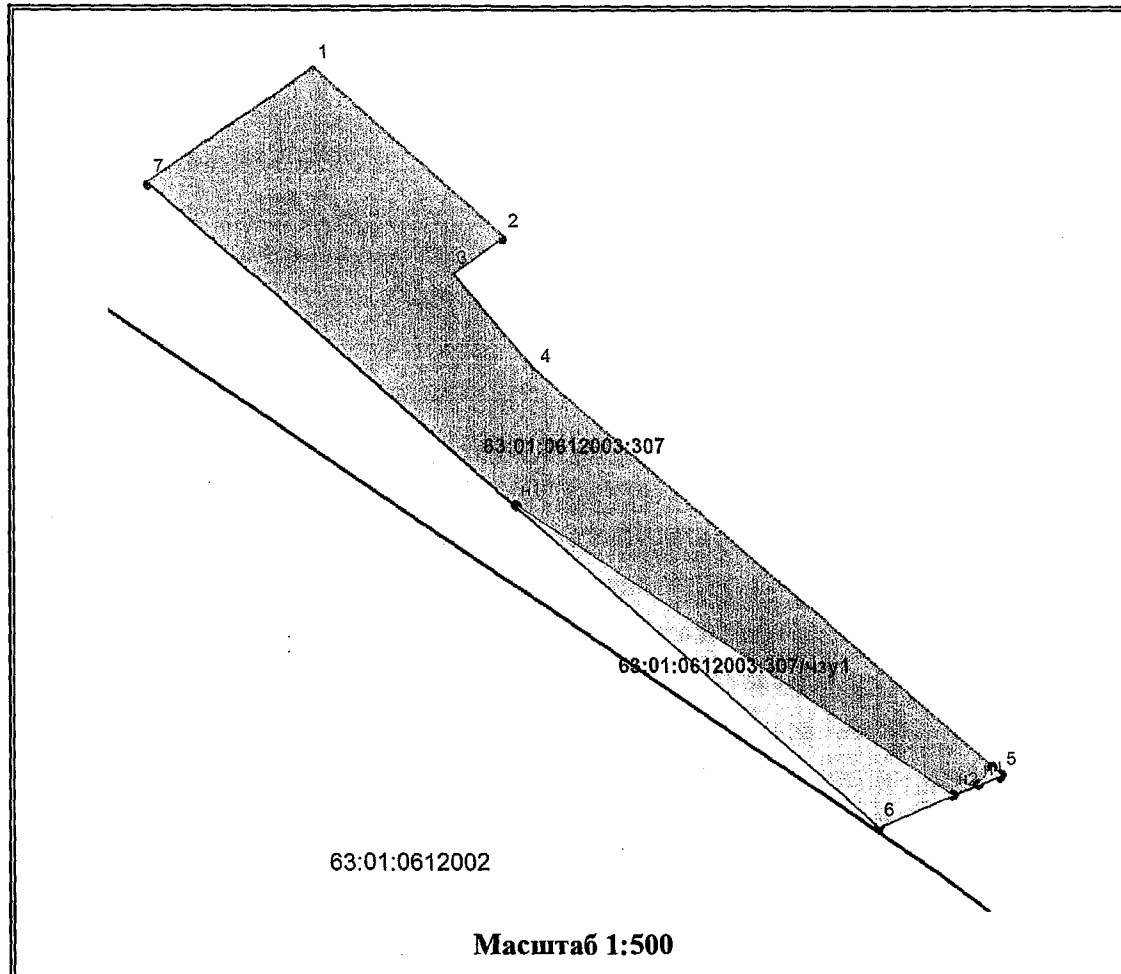
 Граница земельного участка, сведения о котором содержатся в ГКН

СХЕМА ГРАНИЦ СЕРВИТУТА на кадастровом плане территории

ПРИЛОЖЕНИЕ 4
к распоряжению Правительства
Самарской области
от 24.11.2016 № 893-р

Площадь земельного участка с кадастровым номером 63:01:0612003:307 = 600 кв.м

S = 78 кв.м.



| Обозначение части <u>63:01:0612003:307/чзу1</u> | | |
|---|---------------|----------|
| Название точки | Координаты, м | |
| | X | Y |
| 1 | 2 | 3 |
| н1 | 2267,86 | 2460,30 |
| н2 | 2248,65 | 2489,36 |
| 6 | 2246,60 | 2484,45 |
| н1 | 2267,86 | 2460,30 |
| н3 | 2250,54 | 2491,97 |
| 5 | 2250,00 | 2492,59 |
| н4 | 2249,37 | 2491,05 |
| н3 | 2250,54 | 2491,97 |

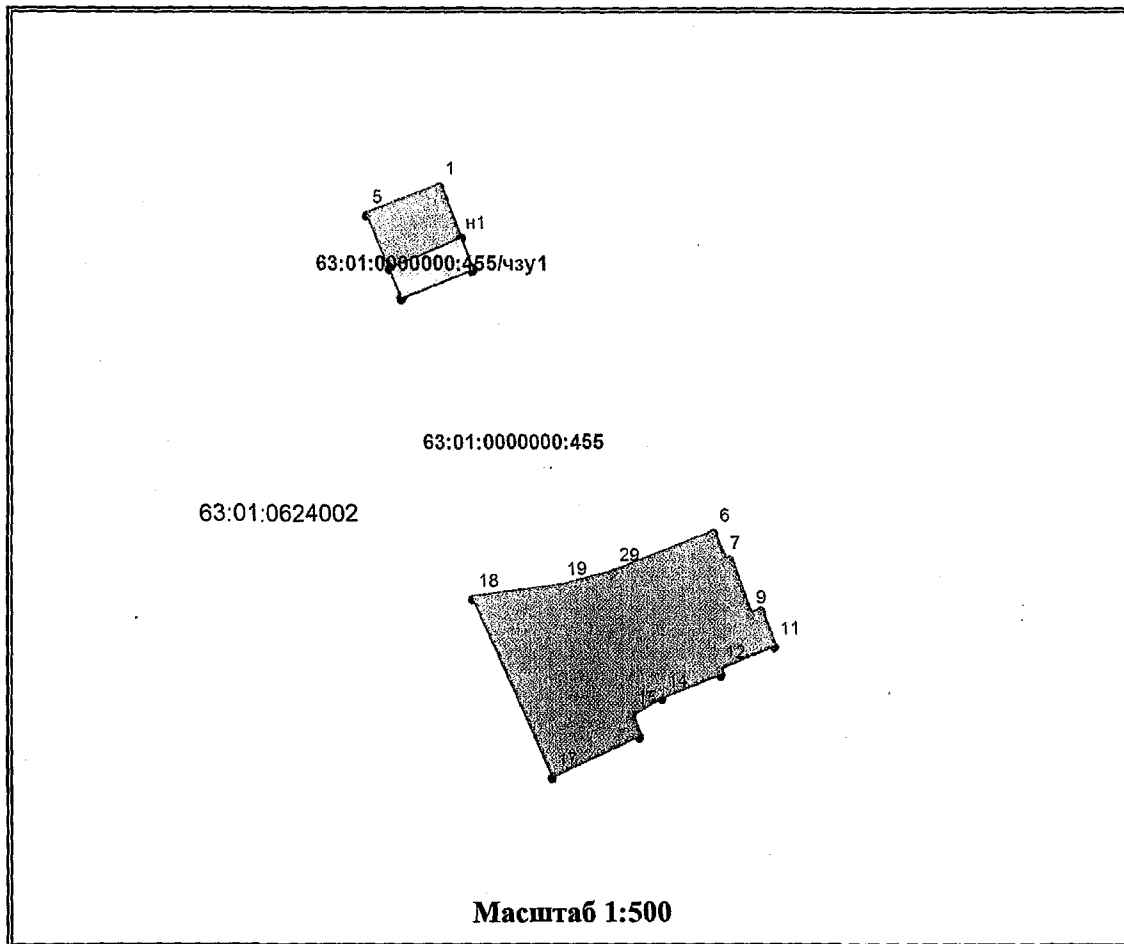
Условные обозначения

- Граница устанавливаемого постоянного сервитута
- Граница земельного участка, сведения о котором содержатся в ГКН

СХЕМА ГРАНИЦ СЕРВИТУТА на кадастровом плане территории

ПРИЛОЖЕНИЕ 5
к распоряжению Правительства
Самарской области
от 24.11.2016 № 893-п

Площадь земельного участка с кадастровым номером 63:01:0000000:455 = 200 кв.м



| S = 11 кв.м | | |
|--|---------------|---------|
| Обозначение части <u>63:01:0000000:455/чзуч1</u> | | |
| Название точки | Координаты, м | |
| | X | Y |
| 1 | 2 | 3 |
| n1 | 3104,76 | 3637,21 |
| 3 | 3102,74 | 3637,96 |
| 4 | 3100,86 | 3633,29 |
| n2 | 3102,74 | 3632,51 |
| n1 | 3104,76 | 3637,21 |

Условные обозначения



Граница устанавливаемого временного сервитута

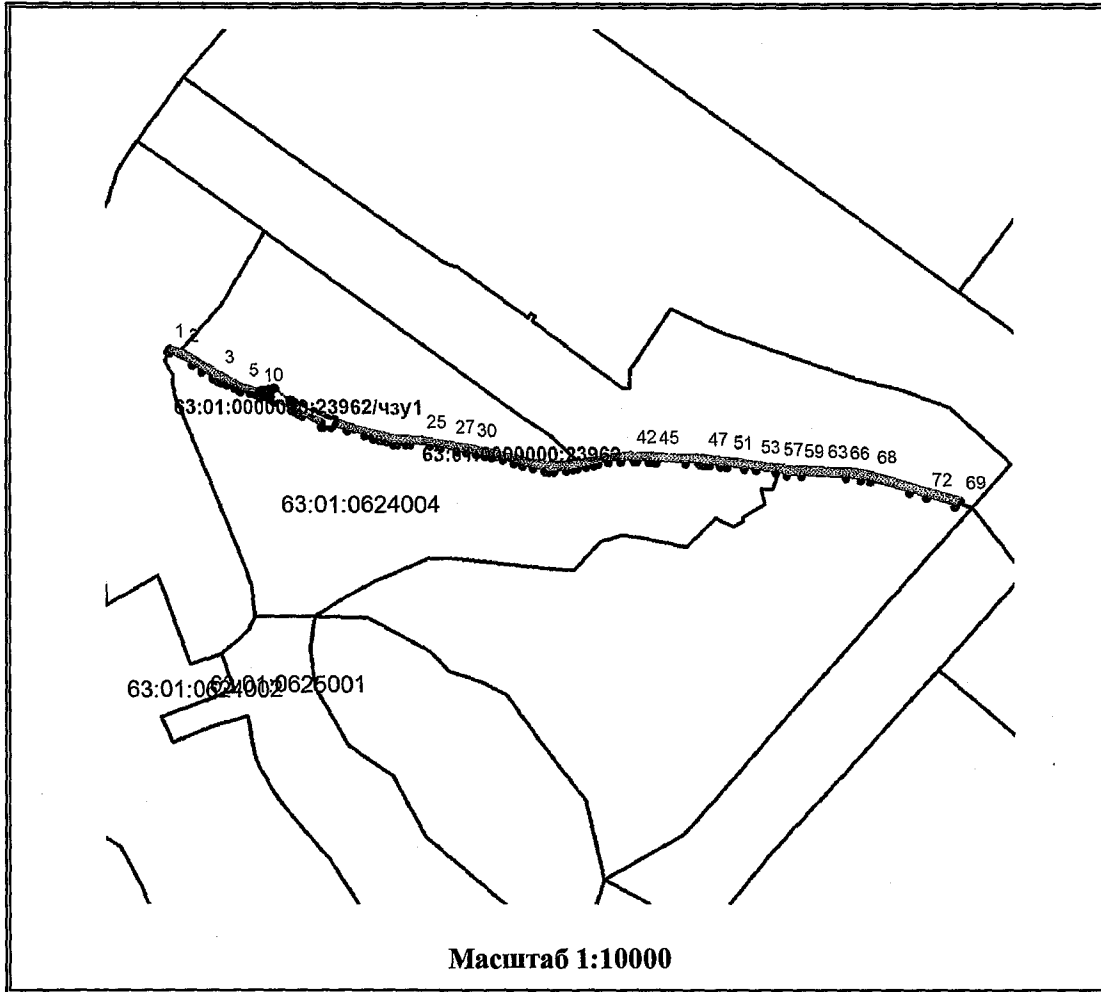


Граница земельного участка, сведения о котором содержатся в ГКН

СХЕМА ГРАНИЦ СЕРВИТУТА

на кадастровом плане территории

Площадь земельного участка с кадастровым номером 63:01:0000000:23962 = 8533 кв.м



S = 586 кв.м

Обозначение части 63:01:0000000:23962/чзу1

| Название точки | Координаты, м | |
|----------------|---------------|---------|
| | X | Y |
| 1 | 2 | 3 |
| н1 | 3597,88 | 3782,61 |
| н2 | 3592,65 | 3783,22 |
| н3 | 3592,58 | 3780,46 |
| н4 | 3597,27 | 3778,92 |
| н1 | 3597,88 | 3782,61 |
| 12 | 3600,26 | 3797,15 |
| н5 | 3584,20 | 3820,90 |
| н6 | 3584,01 | 3820,87 |
| н7 | 3583,42 | 3822,04 |
| 13 | 3581,41 | 3825,02 |
| 14 | 3577,09 | 3834,45 |
| 15 | 3568,19 | 3851,76 |
| 16 | 3559,72 | 3868,89 |
| 17 | 3558,72 | 3873,47 |
| н8 | 3557,91 | 3879,62 |
| н9 | 3551,23 | 3876,30 |
| н10 | 3551,72 | 3866,98 |
| н11 | 3557,94 | 3868,17 |
| н12 | 3589,71 | 3792,31 |
| 139 | 3590,94 | 3790,43 |
| н13 | 3599,01 | 3789,49 |
| 12 | 3600,26 | 3797,15 |

Условные обозначения



Граница устанавливаемого временного сервитута

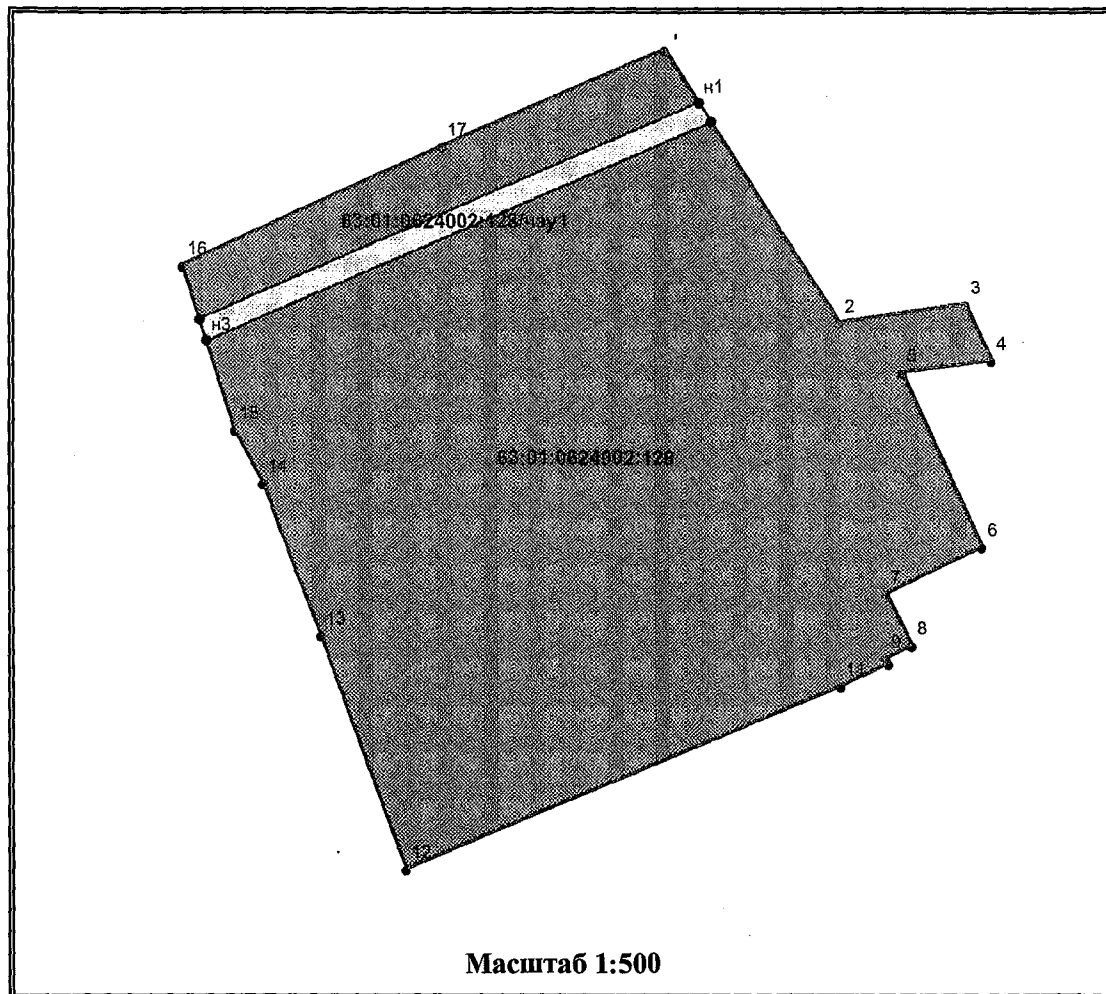


Граница земельного участка, сведения о котором содержатся в ГКН

СХЕМА ГРАНИЦ СЕРВИТУТА

на кадастровом плане территории

Площадь земельного участка с кадастровым номером 63:01:0624002:128 = 1802 кв.м



S = 56 кв.м

Обозначение части 63:01:0624002:128/чзу1

| Название точки | Координаты, м | |
|----------------|---------------|---------|
| | X | Y |
| 1 | 2 | 3 |
| n1 | 3099,12 | 3624,13 |
| n2 | 3097,84 | 3624,96 |
| n3 | 3083,04 | 3590,62 |
| n4 | 3084,47 | 3590,16 |
| n1 | 3099,12 | 3624,13 |

Условные обозначения



Граница устанавливаемого временного сервитута

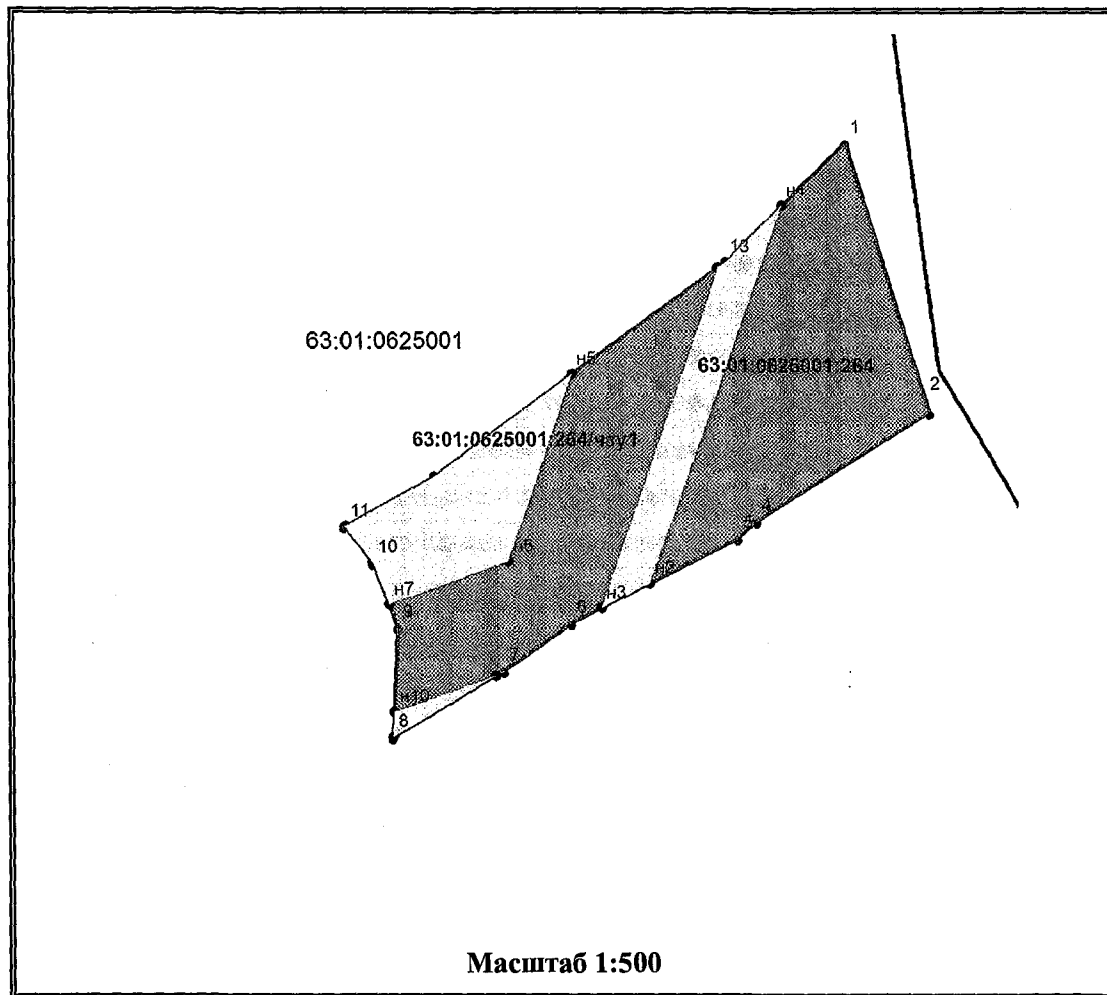


Граница земельного участка, сведения о котором содержатся в ГКН

СХЕМА ГРАНИЦ СЕРВИТУТА

на кадастровом плане территории

Площадь земельного участка с кадастровым номером 63:01:0625001:264 = 627 кв.м



S = 170 кв.м

Обозначение части 63:01:0625001:264/чзу1

| Название точки | Координаты, м | |
|----------------|---------------|---------|
| | X | Y |
| 1 | 2 | 3 |
| n1 | 3208,26 | 3842,13 |
| n2 | 3182,65 | 3833,18 |
| n3 | 3180,97 | 3829,91 |
| n4 | 3204,06 | 3837,75 |
| 13 | 3204,41 | 3838,23 |
| n1 | 3208,26 | 3842,13 |
| n5 | 3196,83 | 3827,93 |
| n6 | 3184,13 | 3823,62 |
| n7 | 3181,22 | 3815,43 |
| 10 | 3184,05 | 3814,33 |
| 11 | 3186,50 | 3812,41 |
| n8 | 3189,85 | 3818,43 |
| n5 | 3196,83 | 3827,93 |
| n9 | 3176,39 | 3822,72 |
| 8 | 3172,23 | 3815,70 |
| n10 | 3173,93 | 3815,78 |
| n9 | 3176,39 | 3822,72 |

Условные обозначения



Граница устанавливаемого временного сервитута

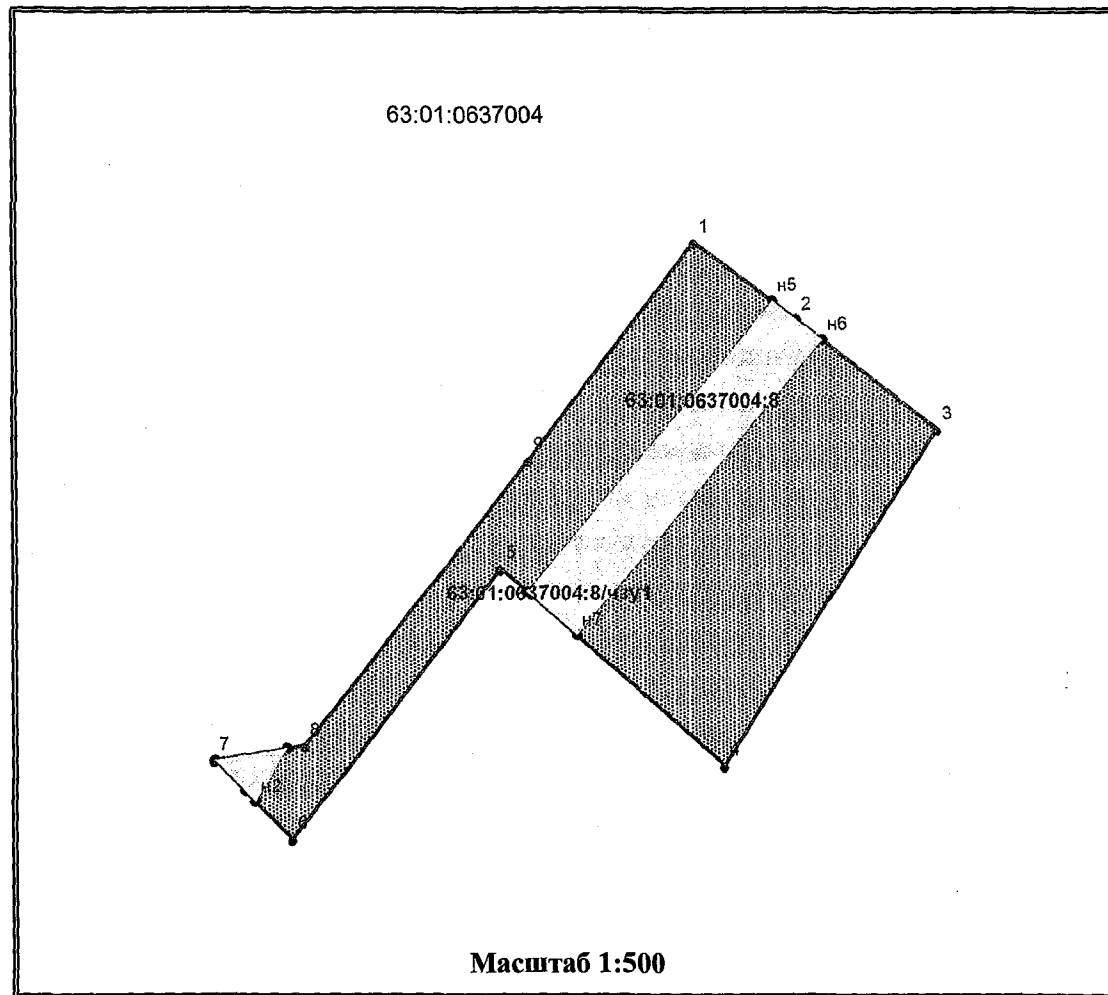


Граница земельного участка, сведения о котором содержатся в ГКН

СХЕМА ГРАНИЦ СЕРВИТУТА

на кадастровом плане территории

Площадь земельного участка с кадастровым номером 63:01:0637004:8 = 656 кв.м




S = 123 кв.м

Обозначение части 63:01:0637004:8/чзу1

| Название точки | Координаты, м | |
|----------------|---------------|---------|
| | X | Y |
| 1 | 2 | 3 |
| н1 | 4663,48 | 4439,83 |
| н2 | 4659,86 | 4437,72 |
| н3 | 4659,89 | 4437,69 |
| н4 | 4660,57 | 4437,00 |
| 7 | 4662,63 | 4434,91 |
| н1 | 4663,48 | 4439,83 |
| н5 | 4693,80 | 4472,78 |
| 2 | 4692,56 | 4474,44 |
| н6 | 4691,19 | 4476,20 |
| н7 | 4671,10 | 4459,50 |
| н8 | 4674,10 | 4456,08 |
| н5 | 4693,80 | 4472,78 |

Условные обозначения

 Граница устанавливаемого временного сервитута


 Граница земельного участка, сведения о котором содержатся в ГКН

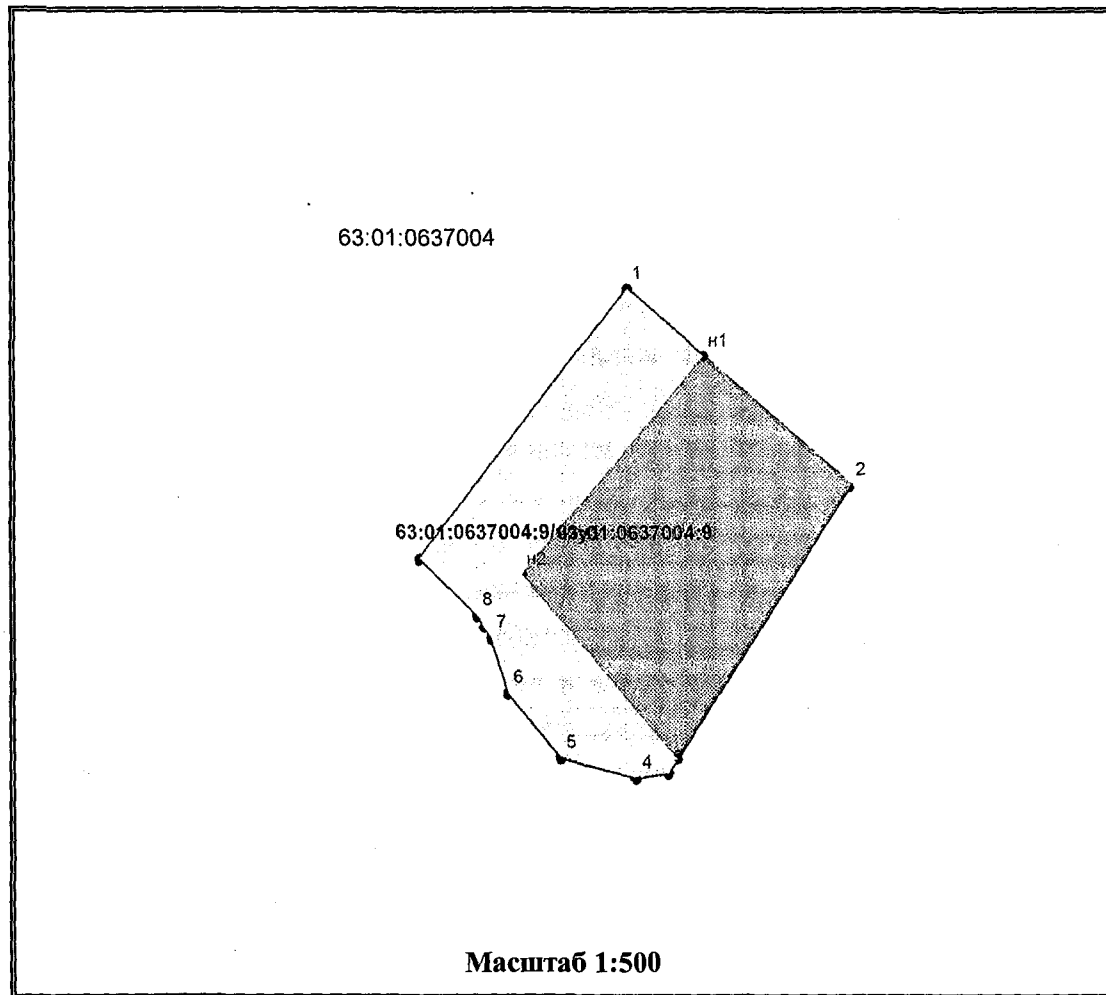
СХЕМА ГРАНИЦ СЕРВИТУТА

на кадастровом плане территории

Площадь земельного участка с кадастровым номером 63:01:0637004:9 = 529 кв.м

S = 230 кв.м

Обозначение части 63:01:0637004:9/чзу1



| Название точки | Координаты, м | |
|----------------|---------------|---------|
| | X | Y |
| 1 | 2 | 3 |
| 1 | 4675,68 | 4454,28 |
| n1 | 4671,10 | 4459,50 |
| n2 | 4656,29 | 4447,18 |
| n3 | 4643,79 | 4457,66 |
| 3 | 4642,83 | 4457,05 |
| n4 | 4642,55 | 4454,75 |
| n5 | 4642,55 | 4454,74 |
| n6 | 4643,95 | 4449,77 |
| 6 | 4648,28 | 4446,23 |
| n7 | 4652,00 | 4445,07 |
| n8 | 4652,69 | 4444,64 |
| n9 | 4653,50 | 4444,15 |
| 9 | 4657,36 | 4440,24 |
| 1 | 4675,68 | 4454,28 |

Условные обозначения



Граница устанавливаемого временного сервитута

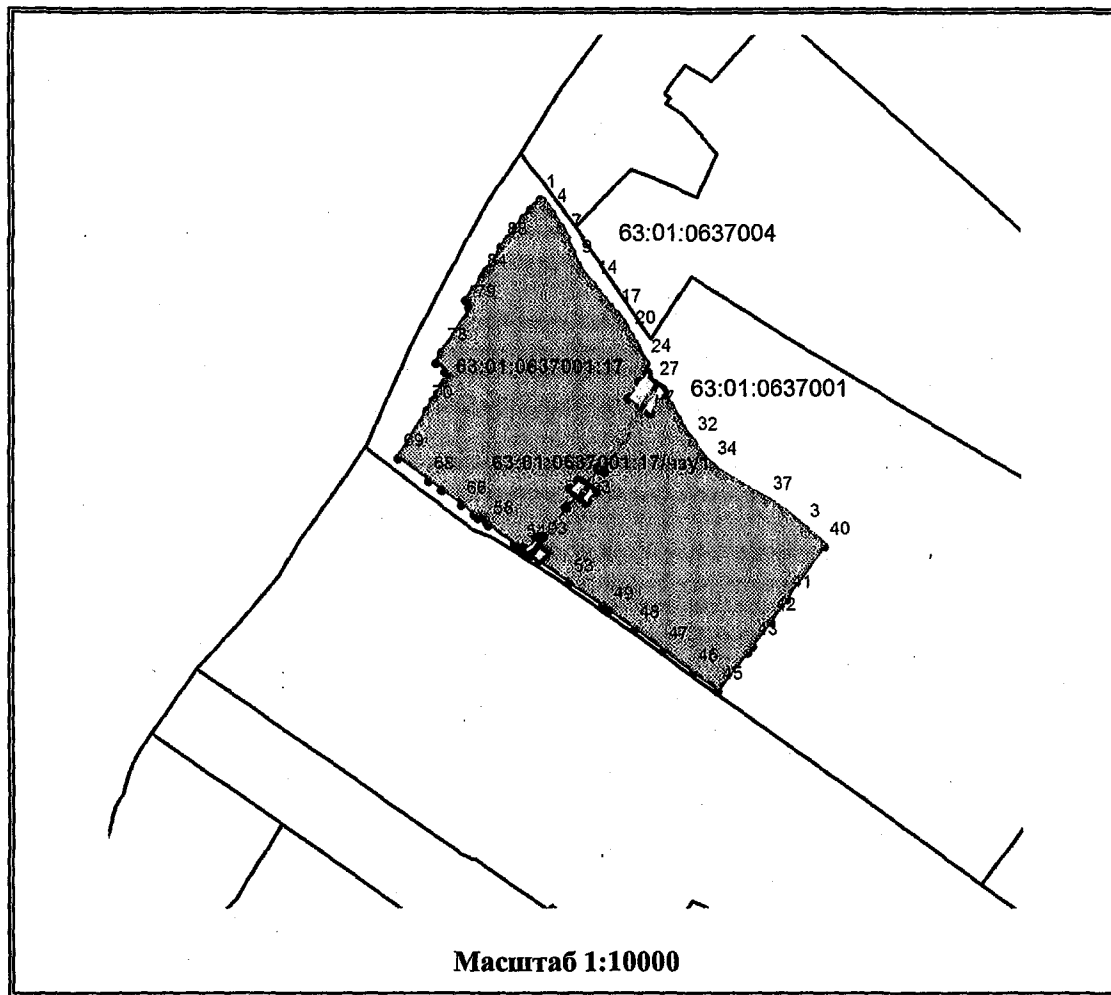


Граница земельного участка, сведения о котором содержатся в ГКН

СХЕМА ГРАНИЦ СЕРВИТУТА

на кадастровом плане территории

Площадь земельного участка с кадастровым номером 63:01:0637001:17 = 166000 кв.м



S = 1992 кв.м

Обозначение части 63:01:0637001:17/чзу1

| Название точки | Координаты, м | |
|----------------|---------------|---------|
| | X | Y |
| 1 | 2 | 3 |
| н1 | 4269,51 | 4199,53 |
| н2 | 4264,43 | 4206,01 |
| н3 | 4250,59 | 4194,20 |
| н4 | 4255,80 | 4188,19 |
| н1 | 4269,51 | 4199,53 |
| н5 | 4407,83 | 4291,46 |
| 28 | 4404,41 | 4296,53 |
| н6 | 4399,38 | 4299,53 |
| н7 | 4372,16 | 4280,21 |
| н8 | 4377,55 | 4274,25 |
| н9 | 4292,17 | 4218,26 |
| н5 | 4407,83 | 4291,46 |
| н10 | 4426,05 | 4277,25 |
| 26 | 4418,69 | 4278,17 |
| н11 | 4411,85 | 4285,70 |
| н12 | 4296,11 | 4212,49 |
| н13 | 4185,45 | 4120,78 |
| н14 | 4183,66 | 4115,80 |
| н15 | 4187,15 | 4111,10 |
| н16 | 4198,52 | 4128,04 |
| н17 | 4203,54 | 4135,53 |
| н18 | 4243,26 | 4167,26 |
| н19 | 4261,41 | 4181,52 |

Условные обозначения



Граница устанавливаемого временного сервитута



Граница земельного участка, сведения о котором содержатся в ГКН

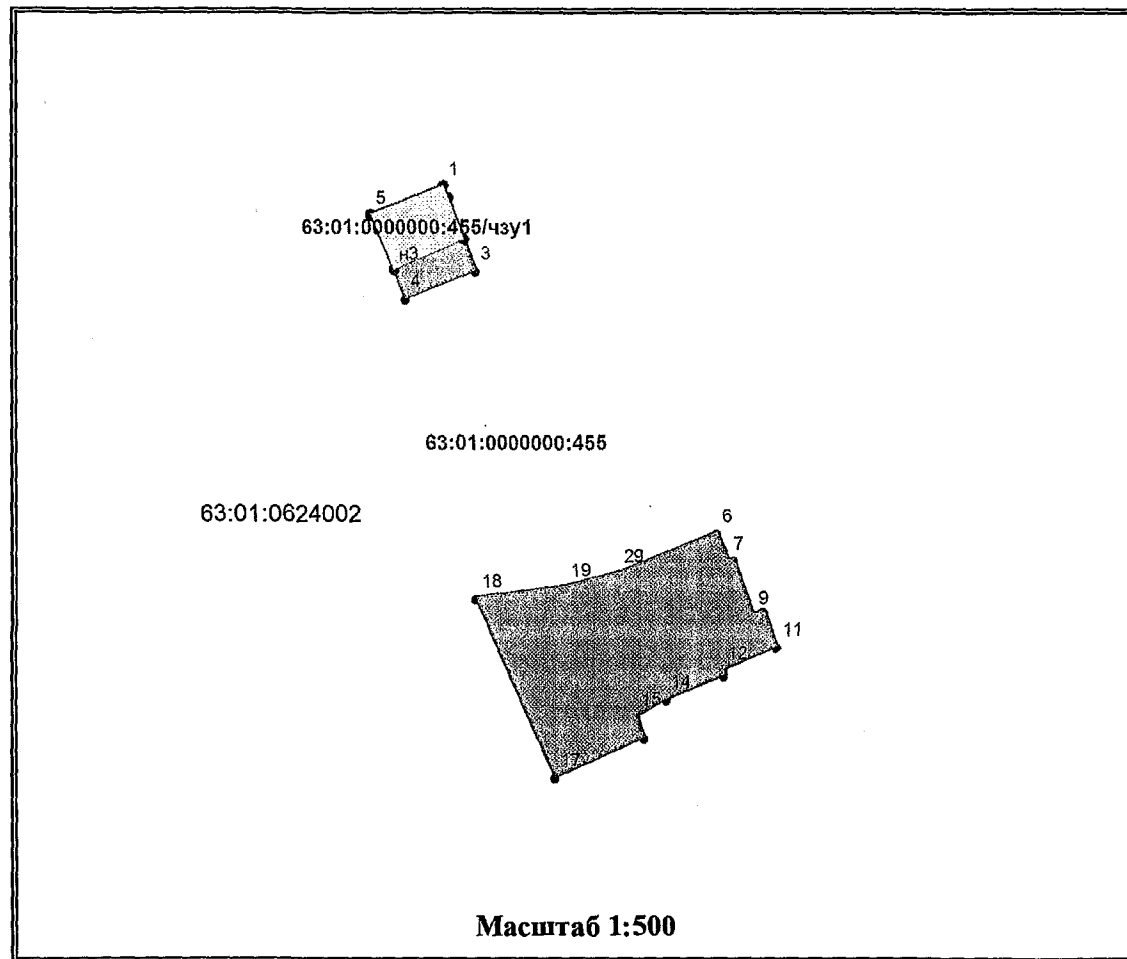
| | | |
|-----|---------|---------|
| н20 | 4268,46 | 4173,35 |
| н21 | 4279,86 | 4183,89 |
| н22 | 4277,50 | 4187,77 |
| н23 | 4275,05 | 4192,50 |
| н24 | 4297,76 | 4210,52 |
| н25 | 4383,37 | 4266,50 |
| н26 | 4393,53 | 4252,05 |
| н27 | 4414,43 | 4266,00 |
| н10 | 4426,05 | 4277,25 |
| | | |
| 94 | 4187,41 | 4130,64 |
| н28 | 4187,01 | 4131,17 |
| н29 | 4180,89 | 4139,23 |
| н30 | 4171,69 | 4131,99 |
| н31 | 4178,66 | 4122,57 |
| н32 | 4179,51 | 4124,93 |
| н33 | 4187,02 | 4131,15 |
| 94 | 4187,41 | 4130,64 |



СХЕМА ГРАНИЦ СЕРВИТУТА на кадастровом плане территории

ПРИЛОЖЕНИЕ 6
к распоряжению Правительства
Самарской области
от 24.11.2016 № 893-п

Площадь земельного участка с кадастровым номером 63:01:0000000:455 = 200 кв.м



S = 20 кв.м

Обозначение части 63:01:0000000:455/чзу1

| Название точки | Координаты, м | |
|----------------|---------------|---------|
| | X | Y |
| 1 | 2 | 3 |
| 1 | 3108,37 | 3635,87 |
| н1 | 3107,57 | 3636,16 |
| н2 | 3104,76 | 3637,21 |
| н3 | 3102,75 | 3632,51 |
| 5 | 3106,48 | 3630,97 |
| 1 | 3108,37 | 3635,87 |

Условные обозначения



Граница устанавливаемого постоянного сервитута

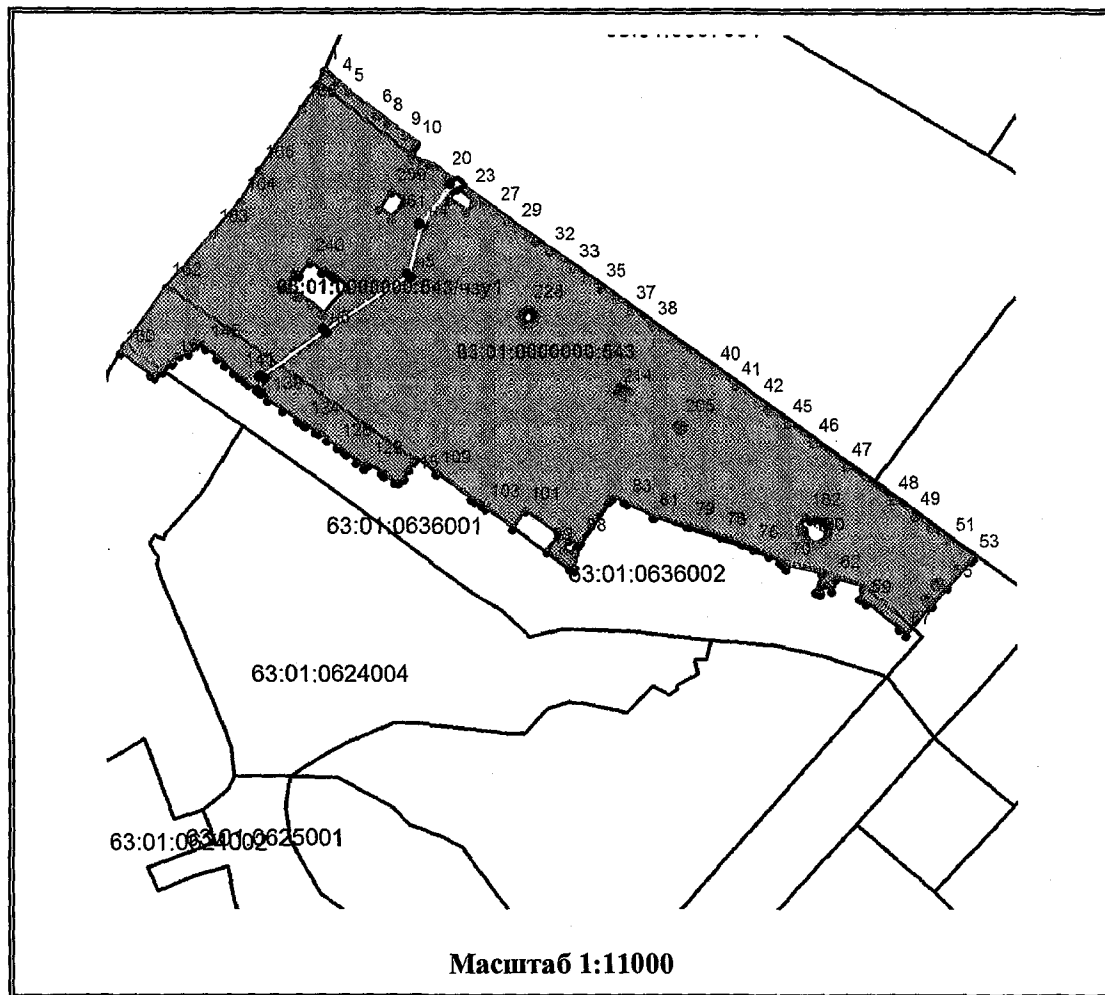


Граница земельного участка, сведения о котором содержатся в ГКН

СХЕМА ГРАНИЦ СЕРВИТУТА

на кадастровом плане территории

Площадь земельного участка с кадастровым номером 63:01:0000000:543 = 375030 кв.м



S = 3179 кв.м

Обозначение части 63:01:0000000:543/чзу1

| Название точки | Координаты, м | |
|----------------|---------------|---------|
| | X | Y |
| 1 | 2 | 3 |
| н1 | 4179,67 | 4104,66 |
| 22 | 4176,77 | 4108,55 |
| н2 | 4174,65 | 4111,42 |
| н3 | 4169,93 | 4098,28 |
| н4 | 4112,91 | 4055,26 |
| н5 | 4036,72 | 4035,39 |
| н6 | 3953,82 | 3908,11 |
| н7 | 3885,80 | 3815,06 |
| н8 | 3862,62 | 3811,41 |
| н9 | 3867,93 | 3805,12 |
| н10 | 3889,73 | 3808,52 |
| н11 | 3959,53 | 3904,06 |
| н12 | 3959,63 | 3904,21 |
| н13 | 4041,04 | 4029,26 |
| н14 | 4115,35 | 4048,67 |
| н15 | 4116,57 | 4049,26 |
| н16 | 4175,86 | 4094,00 |
| н1 | 4179,67 | 4104,66 |

Условные обозначения

 Граница устанавливаемого постоянного сервитута


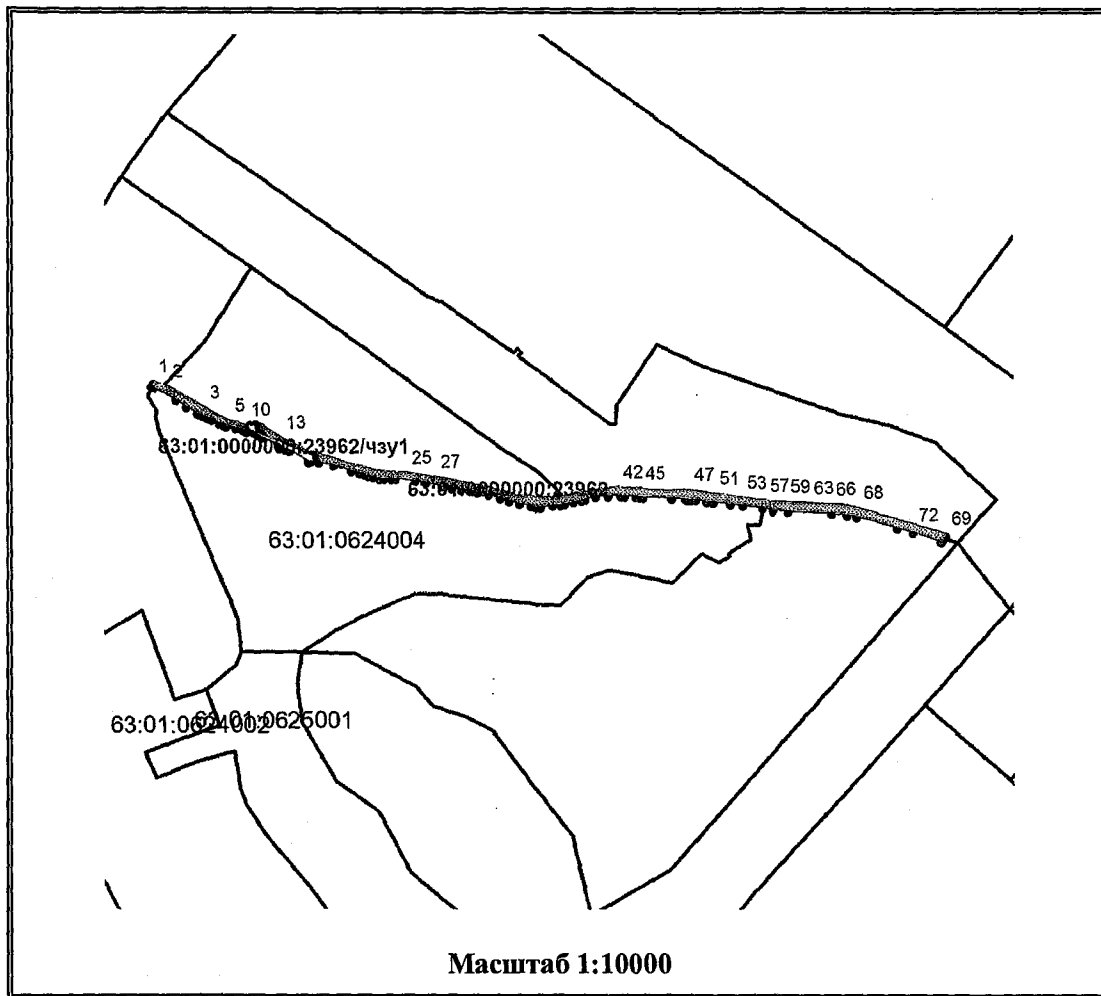
 Граница земельного участка, сведения о котором содержатся в ГКН

СХЕМА ГРАНИЦ СЕРВИТУТА

на кадастровом плане территории

Площадь земельного участка с кадастровым номером 63:01:0000000:23962 = 8533 кв.м



S = 332 кв.м

Обозначение части 63:01:0000000:23962/чзу1

| Название точки | Координаты, м | |
|----------------|---------------|---------|
| | X | Y |
| 1 | 2 | 3 |
| n1 | 3599,01 | 3789,49 |
| 139 | 3590,94 | 3790,43 |
| 140 | 3592,76 | 3787,86 |
| n2 | 3592,65 | 3783,22 |
| n3 | 3597,88 | 3782,61 |
| n1 | 3599,01 | 3789,49 |
| n4 | 3589,71 | 3792,31 |
| n5 | 3557,94 | 3868,17 |
| n6 | 3551,72 | 3866,98 |
| 131 | 3551,90 | 3863,44 |
| 132 | 3567,06 | 3837,34 |
| 133 | 3569,29 | 3831,93 |
| 134 | 3571,59 | 3827,90 |
| 135 | 3574,91 | 3821,74 |
| 136 | 3585,27 | 3798,96 |
| 137 | 3586,45 | 3797,04 |
| 138. | 3588,59 | 3794,03 |
| n4 | 3589,71 | 3792,31 |

Условные обозначения

 Граница устанавливаемого постоянного сервитута


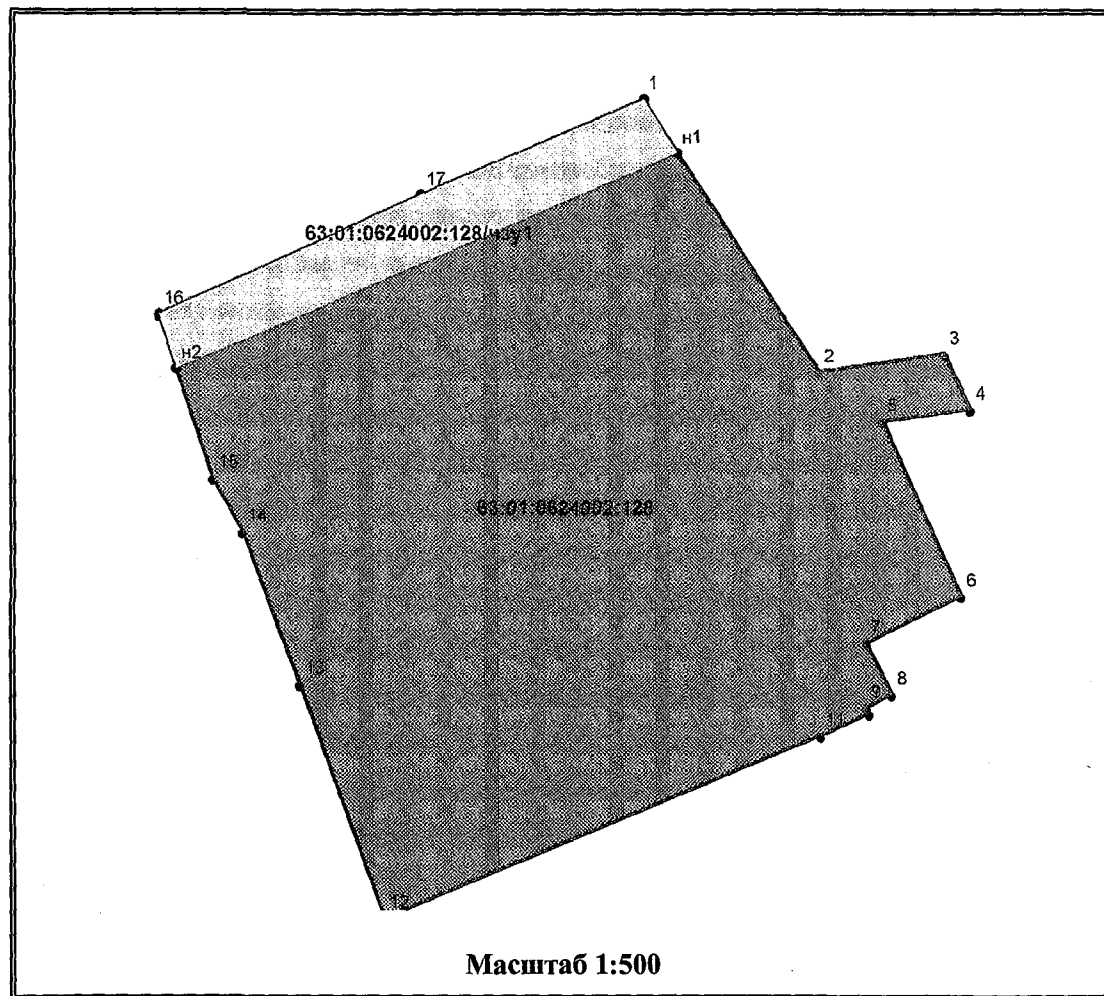
 Граница земельного участка, сведения о котором содержатся в ГКН

СХЕМА ГРАНИЦ СЕРВИТУТА

на кадастровом плане территории

Площадь земельного участка с кадастровым номером 63:01:0624002:128 = 1802 кв.м



S = 152 кв.м

Обозначение части 63:01:0624002:128/чзв1

| Название точки | Координаты, м | |
|----------------|---------------|---------|
| | X | Y |
| 1 | 2 | 3 |
| 1 | 3102,75 | 3621,80 |
| n1 | 3099,12 | 3624,13 |
| n2 | 3084,47 | 3590,16 |
| 16 | 3088,17 | 3588,97 |
| 17 | 3096,26 | 3606,67 |
| 1 | 3102,75 | 3621,80 |

Условные обозначения



Граница устанавливаемого постоянного сервитута

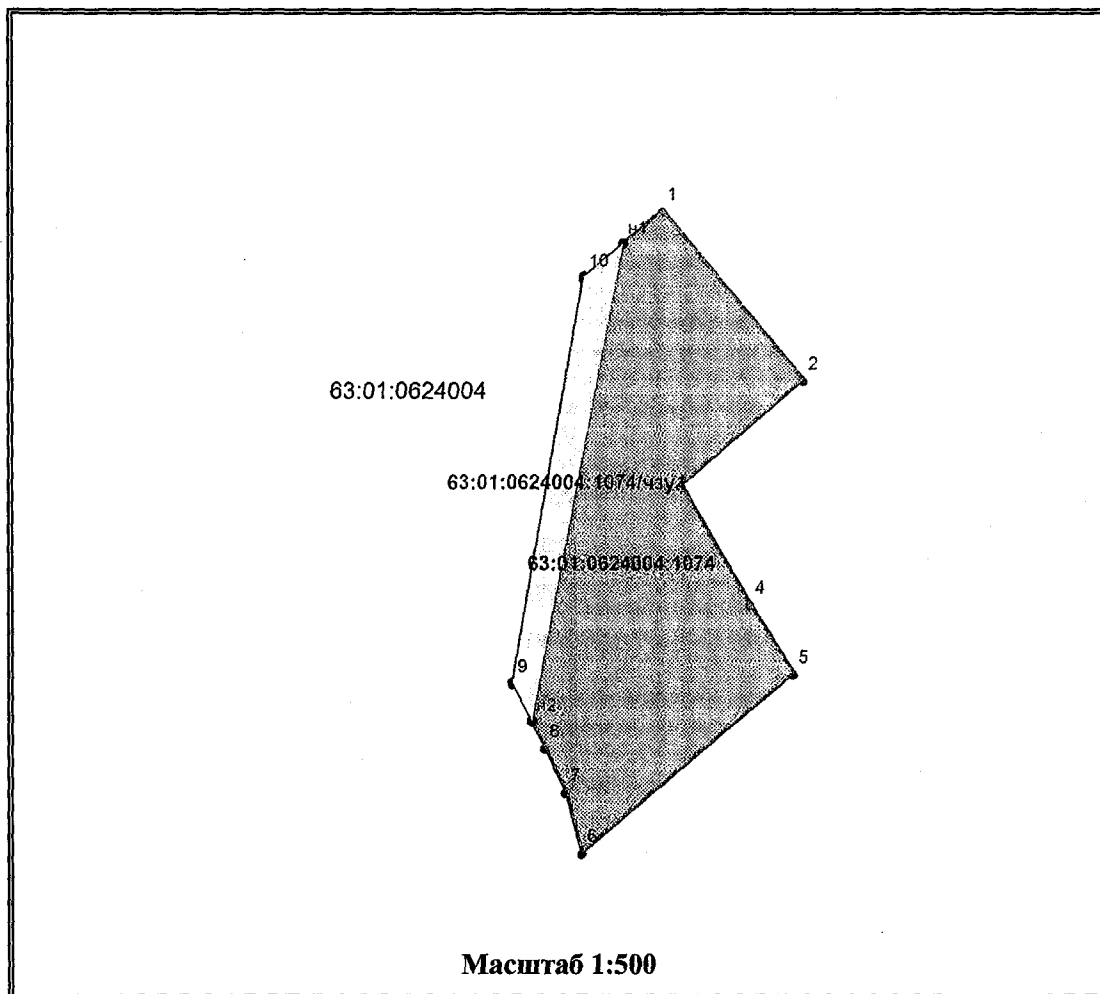


Граница земельного участка, сведения о котором содержатся в ГКН

СХЕМА ГРАНИЦ СЕРВИТУТА

на кадастровом плане территории

Площадь земельного участка с кадастровым номером 63:01:0624004:1074 = 491 кв.м



S = 61 кв.м

| Обозначение части <u>63:01:0624004:1074/чзу1</u> | | |
|--|---------------|---------|
| Название точки | Координаты, м | |
| | X | Y |
| 1 | 2 | 3 |
| n1 | 3499,80 | 3856,99 |
| n2 | 3467,43 | 3850,75 |
| 9 | 3470,09 | 3849,46 |
| 10 | 3497,54 | 3854,31 |
| n1 | 3499,80 | 3856,99 |

Условные обозначения



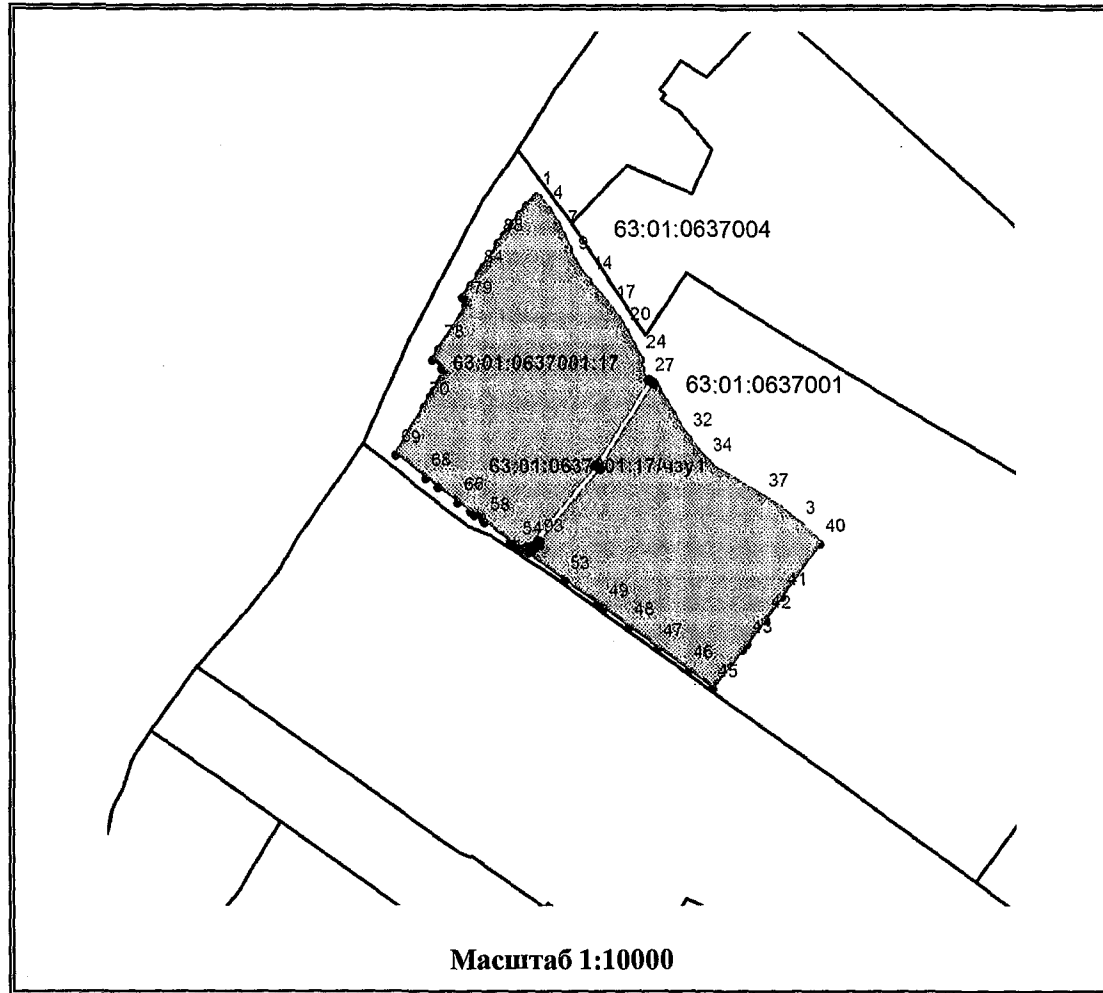
Граница устанавливаемого постоянного сервитута



Граница земельного участка, сведения о котором содержатся в ГКН

СХЕМА ГРАНИЦ СЕРВИТУТА на кадастровом плане территории

Площадь земельного участка с кадастровым номером 63:01:0637001:17 = 166000 кв.м



S = 1994 кв.м

Обозначение части 63:01:0637001:17/чзy1

| Название точки | Координаты, м | |
|----------------|---------------|----------|
| | X | Y |
| 1 | 2 | 3 |
| n1 | 4411,85 | 4285,70 |
| 27 | 4411,27 | 4286,34 |
| n2 | 4407,83 | 4291,46 |
| n3 | 4292,11 | 4218,23 |
| n4 | 4291,80 | 4217,99 |
| n5 | 4192,93 | 4136,05 |
| 93 | 4193,46 | 4135,36 |
| 94 | 4187,41 | 4130,64 |
| n6 | 4187,02 | 4131,15 |
| n7 | 4179,51 | 4124,93 |
| n8 | 4178,66 | 4122,57 |
| n9 | 4183,66 | 4115,80 |
| n10 | 4185,45 | 4120,78 |
| n11 | 4296,11 | 4212,49 |
| n1 | 4411,85 | 4285,70 |

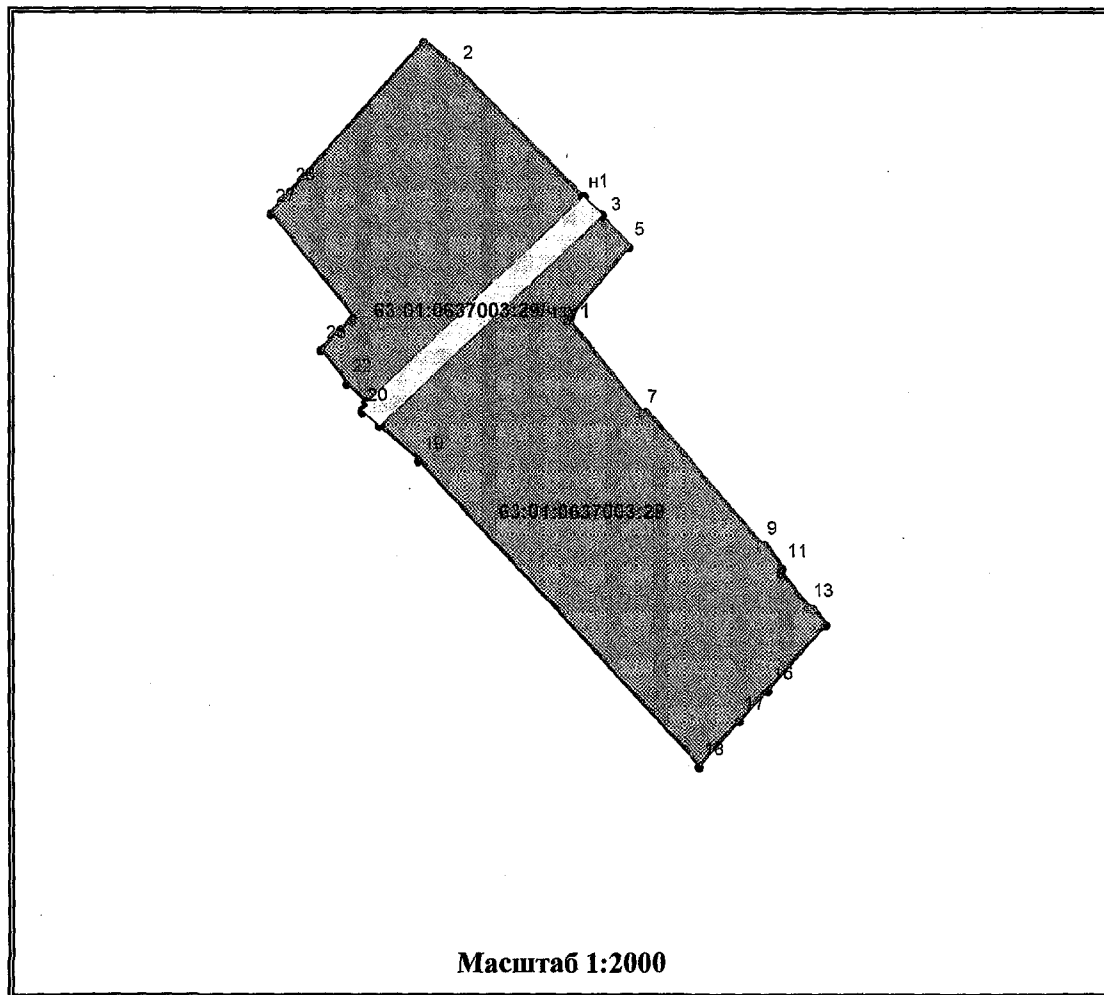
Условные обозначения

Граница устанавливаемого постоянного сервитута

Граница земельного участка, сведения о котором содержатся в ГКН

СХЕМА ГРАНИЦ СЕРВИТУТА на кадастровом плане территории

Площадь земельного участка с кадастровым номером 63:01:0637003:29 = 11669 кв.м



S = 580 кв.м

| Обозначение части <u>63:01:0637003:29/чз1</u> | | |
|---|---------------|----------|
| Название точки | Координаты, м | |
| | X | Y |
| 1 | 2 | 3 |
| н1 | 4903,13 | 4687,57 |
| н2 | 4898,12 | 4692,46 |
| н3 | 4841,24 | 4632,05 |
| 20 | 4845,29 | 4627,36 |
| 21 | 4846,90 | 4629,02 |
| н4 | 4847,46 | 4628,48 |
| н1 | 4903,13 | 4687,57 |

Условные обозначения



Граница устанавливаемого постоянного сервитута



Граница земельного участка, сведения о котором содержатся в ГКН

СХЕМА ГРАНИЦ СЕРВИТУТА

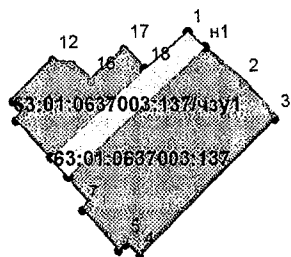
на кадастровом плане территории

Площадь земельного участка с кадастровым номером 63:01:0637003:137 = 2333 кв.м

S = 345 кв.м

Обозначение части 63:01:0637003:137/чзу1

| Название точки | Координаты, м | |
|----------------|---------------|---------|
| | X | Y |
| 1 | 2 | 3 |
| 1 | 4845,29 | 4627,36 |
| н1 | 4841,24 | 4632,05 |
| н2 | 4806,17 | 4594,81 |
| н3 | 4811,40 | 4590,21 |
| н4 | 4835,31 | 4615,58 |
| 18 | 4835,09 | 4615,78 |
| 1 | 4845,29 | 4627,36 |



Масштаб 1:2000

Условные обозначения



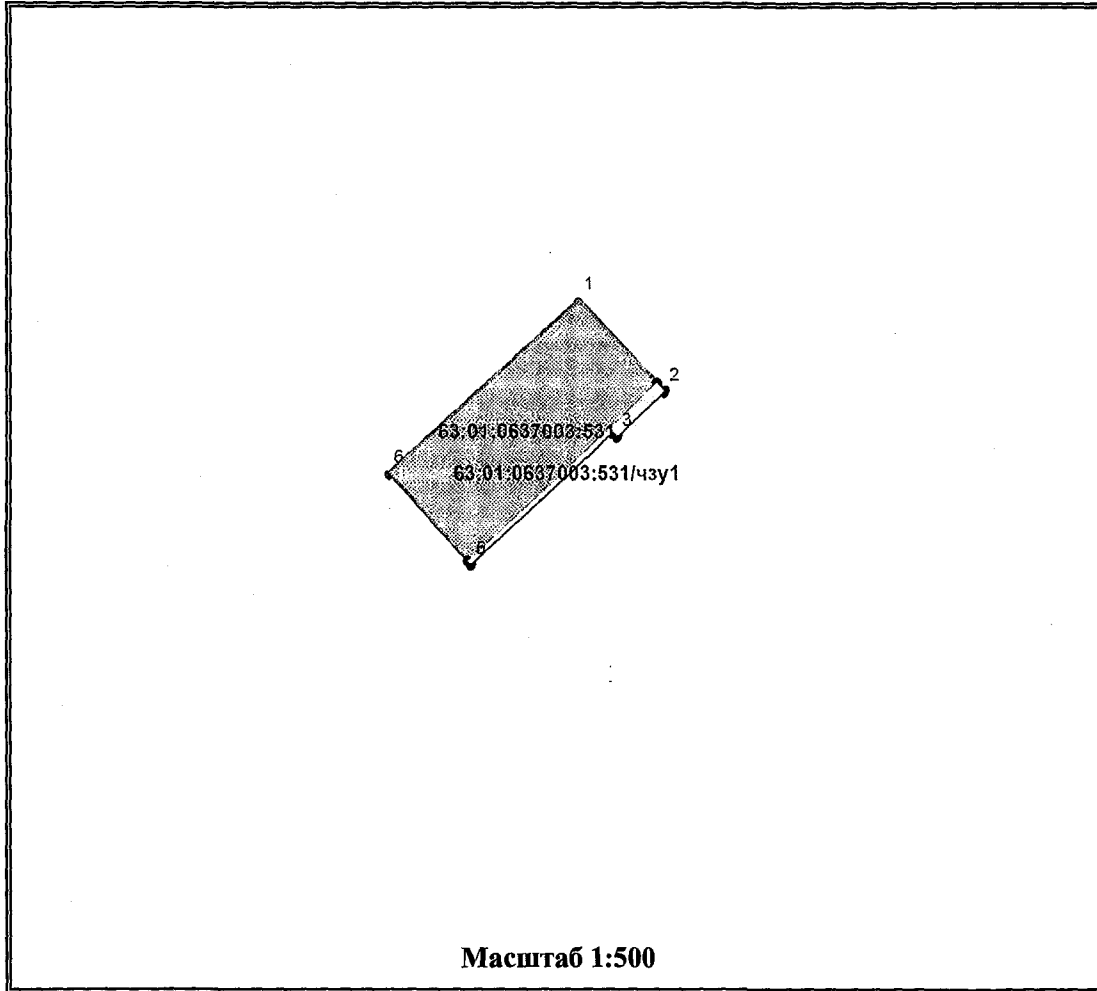
Граница устанавливаемого постоянного сервитута



Граница земельного участка, сведения о котором содержатся в ГКН

СХЕМА ГРАНИЦ СЕРВИТУТА на кадастровом плане территории

Площадь земельного участка с кадастровым номером 63:01:0637003:531 = 147 кв.м



S = 7 кв.м

Обозначение части 63:01:0637003:531/чзу1

| Название точки | Координаты, м | |
|----------------|---------------|----------|
| | X | Y |
| 1 | 2 | 3 |
| n1 | 4847,46 | 4628,48 |
| 2 | 4846,90 | 4629,02 |
| 3 | 4843,87 | 4625,75 |
| n2 | 4844,16 | 4625,48 |
| 5 | 4835,16 | 4615,80 |
| n3 | 4835,35 | 4615,62 |
| n1 | 4847,46 | 4628,48 |

Условные обозначения



Граница устанавливаемого постоянного сервитута

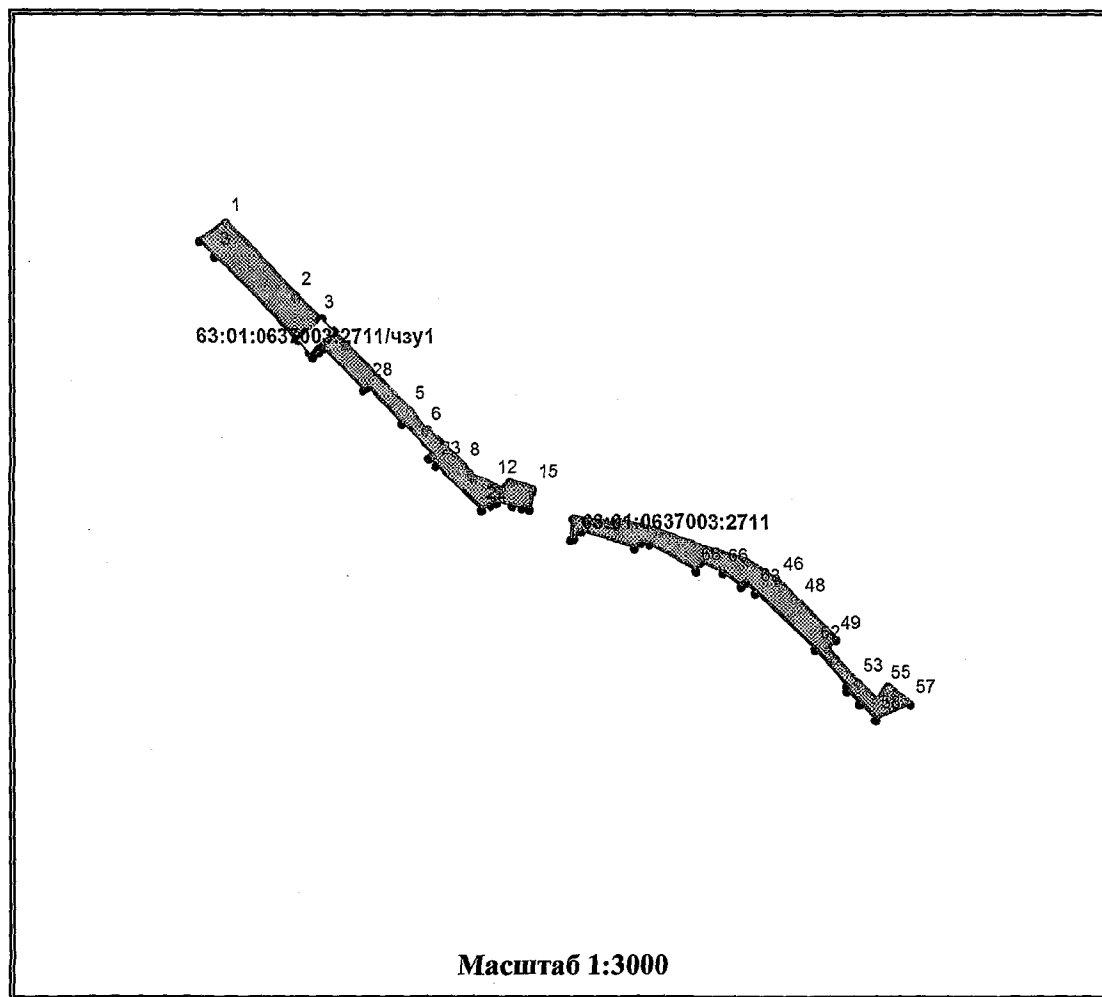


Граница земельного участка, сведения о котором содержатся в ГКН

СХЕМА ГРАНИЦ СЕРВИТУТА

на кадастровом плане территории

Площадь земельного участка с кадастровым номером 63:01:0637003:2711 = 2787 кв.м




S = 89 кв.м

Обозначение части 63:01:0637003:2711/чзу1

| Название точки | Координаты, м | |
|----------------|---------------|---------|
| | X | Y |
| 1 | 2 | 3 |
| н1 | 4911,38 | 4696,94 |
| н2 | 4906,58 | 4702,10 |
| н3 | 4900,87 | 4695,39 |
| н4 | 4898,12 | 4692,46 |
| н5 | 4903,13 | 4687,57 |
| н6 | 4906,03 | 4690,66 |
| н7 | 4906,15 | 4690,79 |
| н1 | 4911,38 | 4696,94 |

Условные обозначения

 Граница устанавливаемого постоянного сервитута


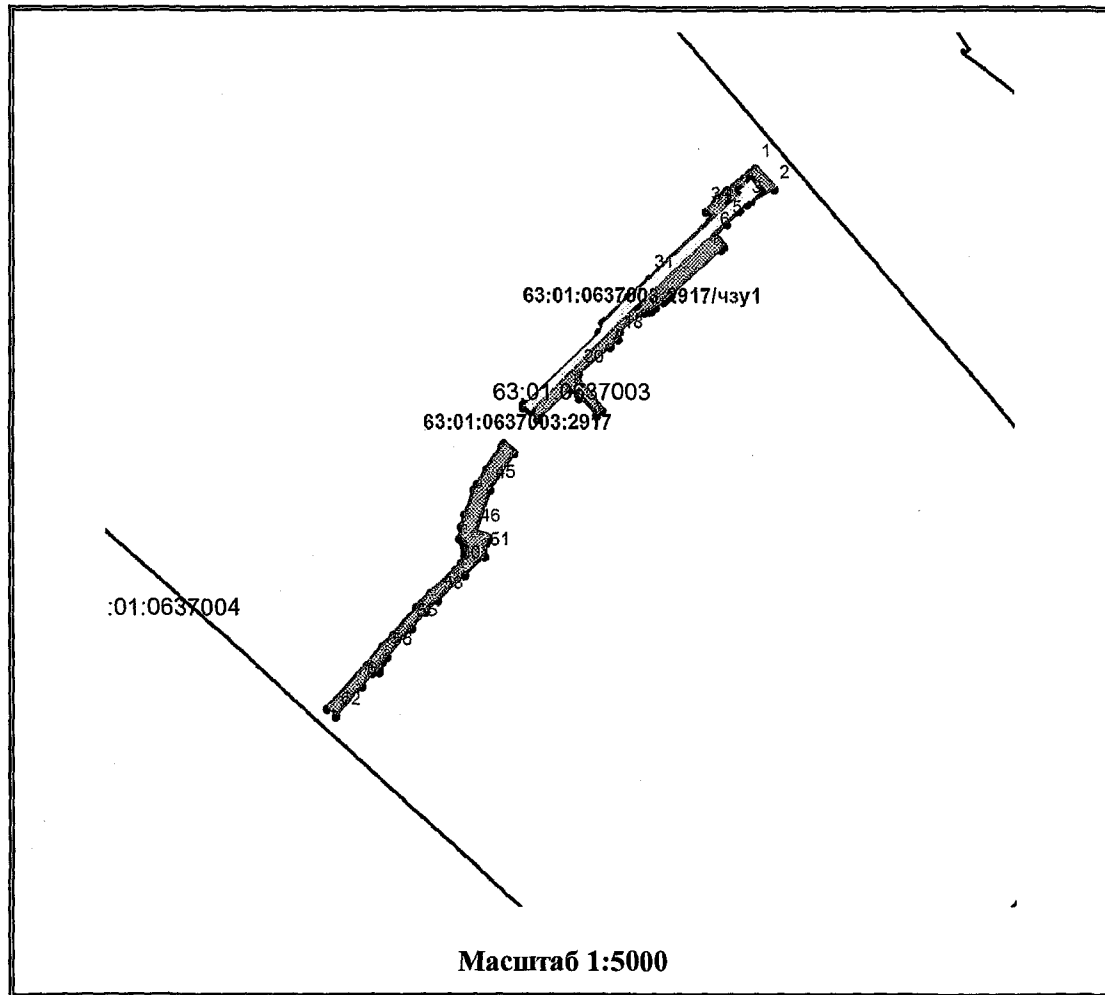
 Граница земельного участка, сведения о котором содержатся в ГКН

СХЕМА ГРАНИЦ СЕРВИТУТА

на кадастровом плане территории

Площадь земельного участка с кадастровым номером 63:01:0637003:2917 = 5432 кв.м



S = 1397 кв.м

Обозначение части 63:01:0637003:2917/чзу1

| Название точки | Координаты, м | |
|----------------|---------------|---------|
| | X | Y |
| 1 | 2 | 3 |
| н1 | 5076,71 | 4979,57 |
| н2 | 5069,32 | 4986,32 |
| н3 | 5062,63 | 4978,90 |
| н4 | 5063,43 | 4978,17 |
| н5 | 5056,02 | 4969,89 |
| н6 | 4991,89 | 4901,23 |
| н7 | 4920,26 | 4829,14 |
| 28 | 4924,15 | 4824,71 |
| 29 | 4973,24 | 4876,55 |
| н8 | 4979,90 | 4879,24 |
| н9 | 4996,90 | 4896,33 |
| н10 | 4996,98 | 4896,41 |
| н11 | 5060,87 | 4964,84 |
| н12 | 5068,37 | 4973,76 |
| н13 | 5070,11 | 4972,20 |
| н1 | 5076,71 | 4979,57 |

Условные обозначения



Граница устанавливаемого постоянного сервитута

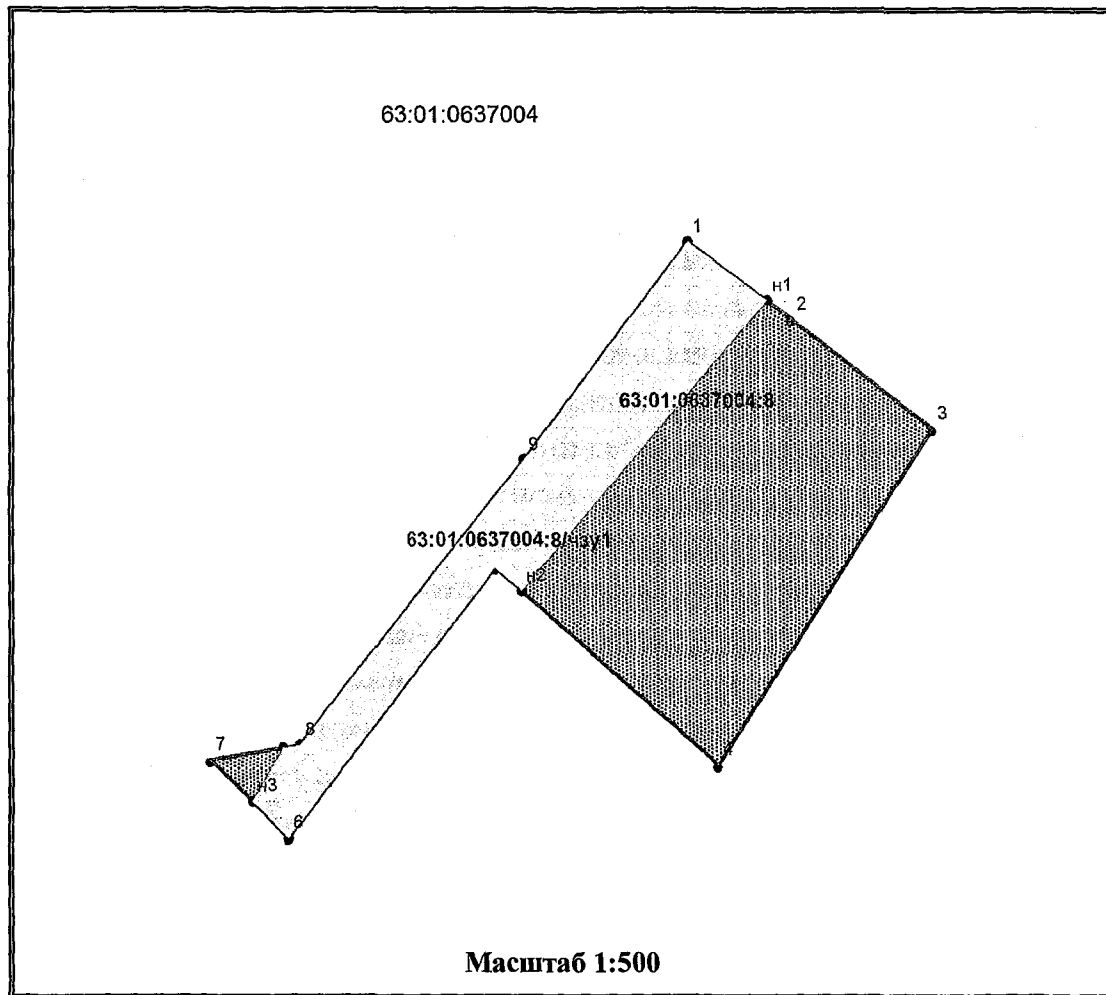


Граница земельного участка, сведения о котором содержатся в ГКН

СХЕМА ГРАНИЦ СЕРВИТУТА

на кадастровом плане территории

Площадь земельного участка с кадастровым номером 63:01:0637004:8 = 656 кв.м



S = 228 кв.м

Обозначение части 63:01:0637004:8/чзу1

| Название точки | Координаты, м | |
|----------------|---------------|---------|
| | X | Y |
| 1 | 2 | 3 |
| 1 | 4697,79 | 4467,43 |
| n1 | 4693,80 | 4472,78 |
| n2 | 4674,10 | 4456,08 |
| 5 | 4675,68 | 4454,28 |
| 6 | 4657,36 | 4440,24 |
| n3 | 4659,86 | 4437,72 |
| n4 | 4663,48 | 4439,83 |
| 8 | 4663,68 | 4441,02 |
| 9 | 4683,03 | 4456,25 |
| 1 | 4697,79 | 4467,43 |

Условные обозначения



Граница устанавливаемого постоянного сервитута

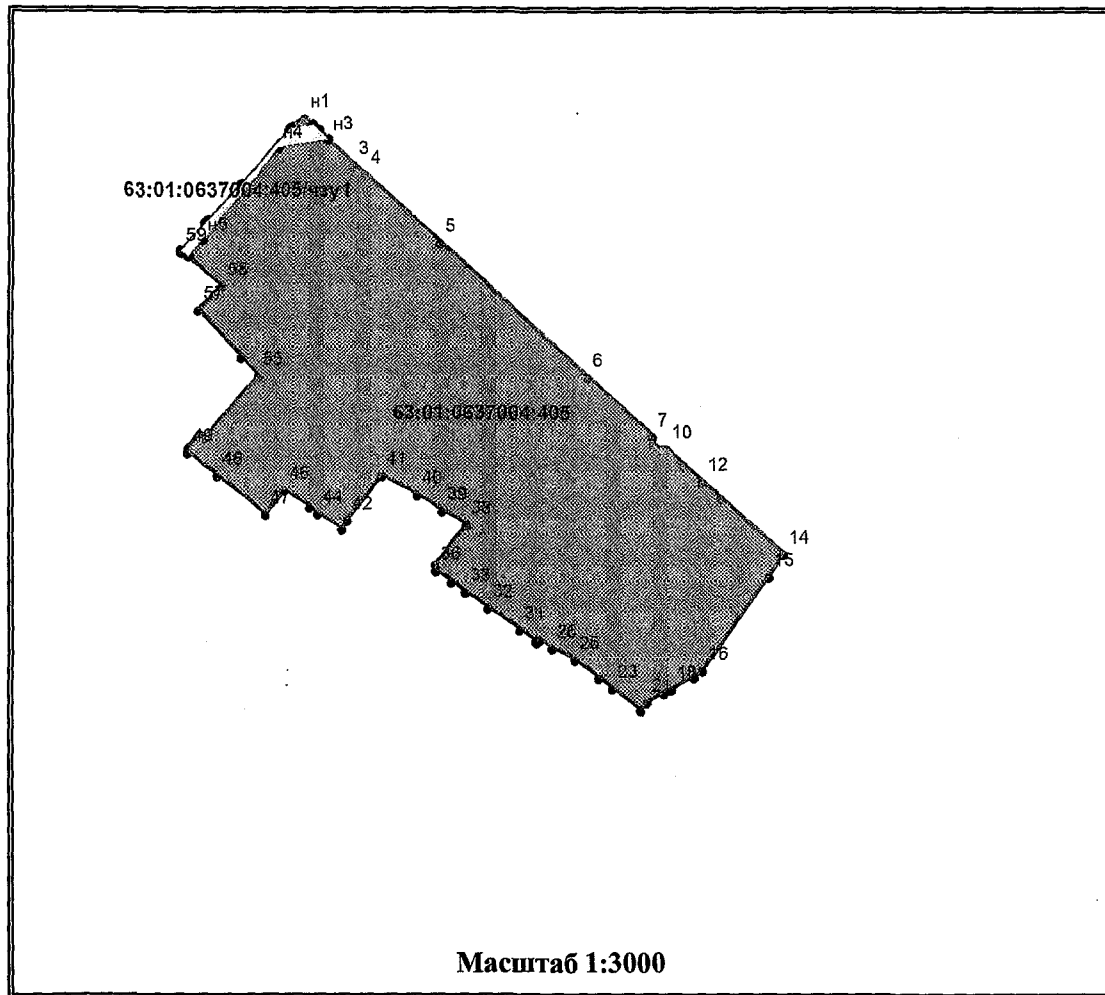


Граница земельного участка, сведения о котором содержатся в ГКН

СХЕМА ГРАНИЦ СЕРВИТУТА

на кадастровом плане территории

Площадь земельного участка с кадастровым номером 63:01:0637004:405 = 25946 кв.м



S = 266 кв.м

Обозначение части 63:01:0637004:405/чзу1

| Название точки | Координаты, м | |
|----------------|---------------|---------|
| | X | Y |
| 1 | 2 | 3 |
| н2 | 4805,11 | 4572,90 |
| 2 | 4802,85 | 4575,24 |
| н3 | 4799,05 | 4579,24 |
| н4 | 4795,75 | 4558,28 |
| н5 | 4758,16 | 4527,36 |
| н6 | 4758,12 | 4527,32 |
| н7 | 4751,53 | 4521,74 |
| 59 | 4753,88 | 4519,04 |
| 60 | 4765,04 | 4528,67 |
| 61 | 4766,28 | 4529,82 |
| н8 | 4780,67 | 4542,82 |
| н9 | 4803,60 | 4563,48 |
| н2 | 4805,11 | 4572,90 |

Условные обозначения



Граница устанавливаемого постоянного сервитута

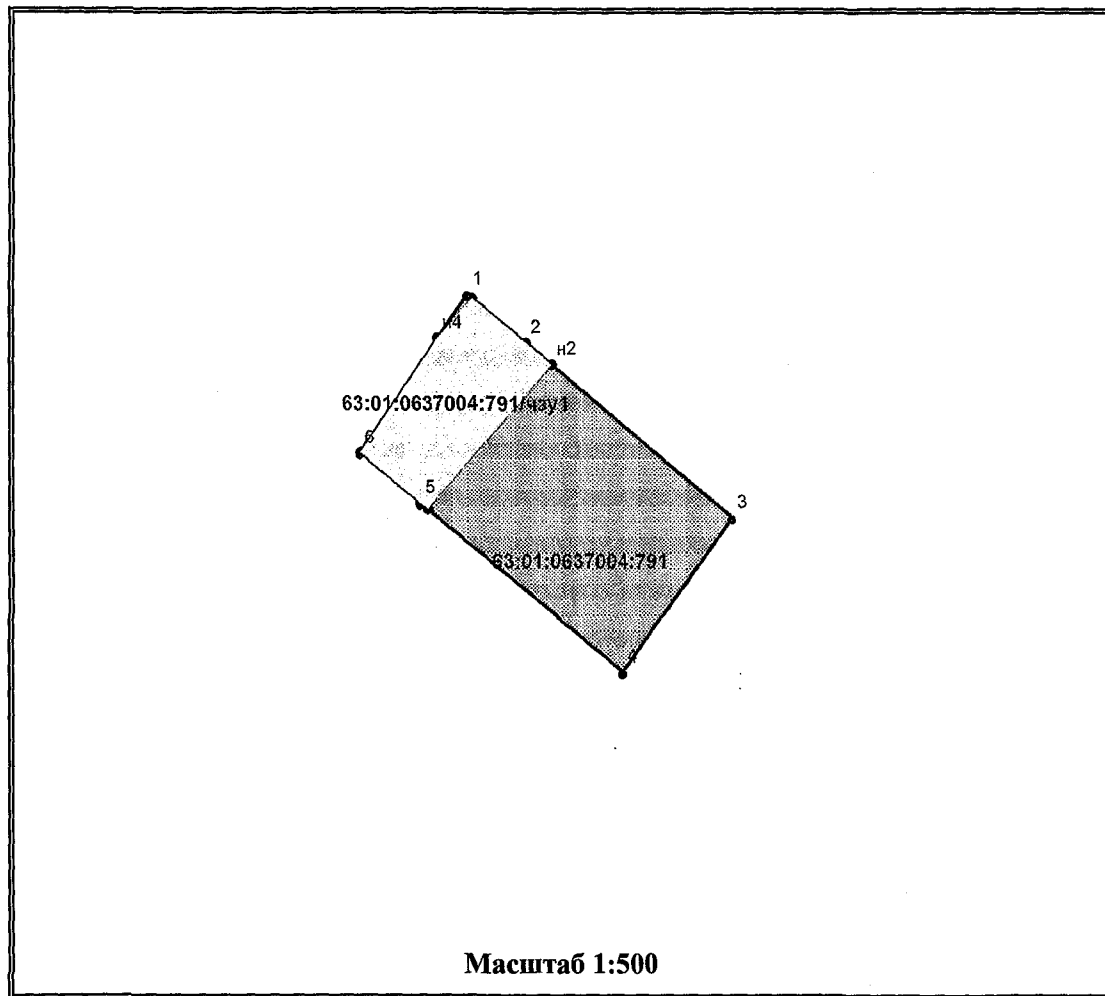


Граница земельного участка, сведения о котором содержатся в ГКН

СХЕМА ГРАНИЦ СЕРВИТУТА

на кадастровом плане территории

Площадь земельного участка с кадастровым номером 63:01:0637004:791 = 300 кв.м



S = 86 кв.м

Обозначение части 63:01:0637004:791/чзу1

| Название точки | Координаты, м | |
|----------------|---------------|---------|
| | X | Y |
| 1 | 2 | 3 |
| н1 | 4737,72 | 4500,85 |
| 2 | 4734,68 | 4504,46 |
| н2 | 4733,21 | 4506,20 |
| н3 | 4723,38 | 4497,85 |
| 5 | 4723,80 | 4497,33 |
| 6 | 4727,20 | 4493,24 |
| н4 | 4734,99 | 4498,53 |
| н1 | 4737,72 | 4500,85 |

Условные обозначения



Граница устанавливаемого постоянного сервитута

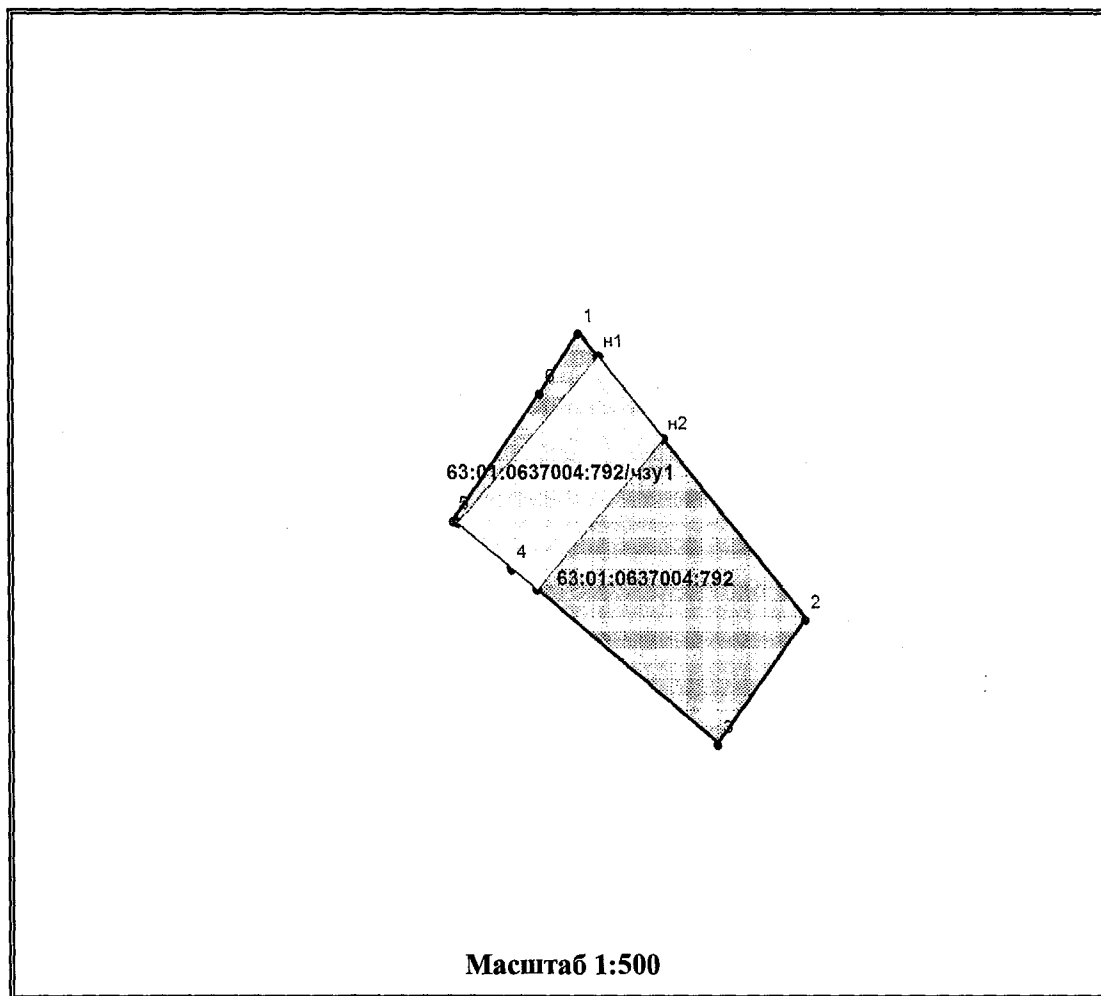


Граница земельного участка, сведения о котором содержатся в ГКН

СХЕМА ГРАНИЦ СЕРВИТУТА

на кадастровом плане территории

Площадь земельного участка с кадастровым номером 63:01:0637004:792 = 300 кв.м



S = 98 кв.м

Обозначение части 63:01:0637004:792/чзу1

| Название точки | Координаты, м | |
|----------------|---------------|---------|
| | X | Y |
| 1 | 2 | 3 |
| n1 | 4748,97 | 4510,39 |
| n2 | 4743,38 | 4514,82 |
| n3 | 4733,21 | 4506,20 |
| 4 | 4734,68 | 4504,46 |
| n4 | 4737,72 | 4500,85 |
| n1 | 4748,97 | 4510,39 |

Условные обозначения



Граница устанавливаемого постоянного сервитута

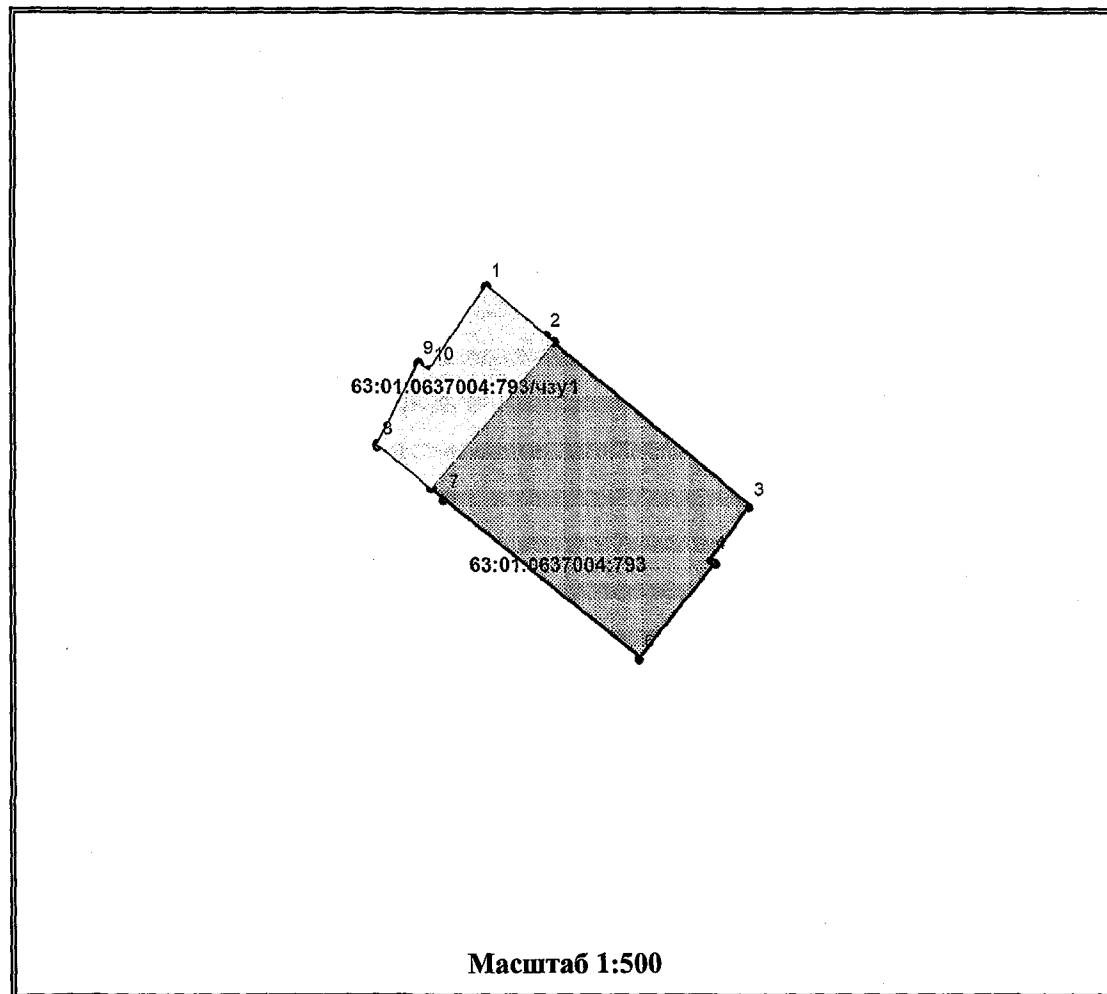


Граница земельного участка, сведения о котором содержатся в ГКН

СХЕМА ГРАНИЦ СЕРВИТУТА

на кадастровом плане территории

Площадь земельного участка с кадастровым номером 63:01:0637004:793 = 300 кв.м



S = 71 кв.м

Обозначение части 63:01:0637004:793/чзу1

| Название точки | Координаты, м | |
|----------------|---------------|---------|
| | X | Y |
| 1 | 2 | 3 |
| 1 | 4727,20 | 4493,24 |
| 2 | 4723,80 | 4497,33 |
| н1 | 4723,38 | 4497,85 |
| н2 | 4713,53 | 4489,50 |
| 8 | 4716,45 | 4485,91 |
| 9 | 4721,98 | 4488,63 |
| 10 | 4721,49 | 4489,35 |
| 1 | 4727,20 | 4493,24 |

Условные обозначения



Граница устанавливаемого постоянного сервитута



Граница земельного участка, сведения о котором содержатся в ГКН

СХЕМА ГРАНИЦ СЕРВИТУТА

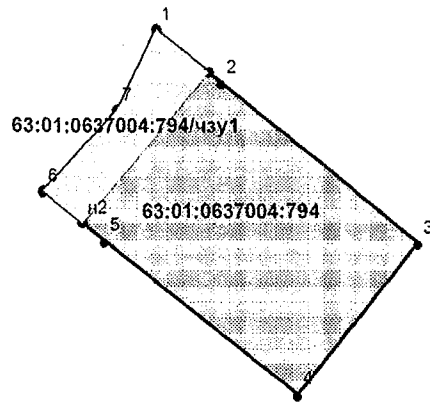
на кадастровом плане территории

Площадь земельного участка с кадастровым номером 63:01:0637004:794 = 292 кв.м

S = 48 кв.м

Обозначение части 63:01:0637004:794/чзу1

| Название точки | Координаты, м | |
|----------------|---------------|---------|
| | X | Y |
| 1 | 2 | 3 |
| 1 | 4716,45 | 4485,91 |
| n1 | 4713,53 | 4489,50 |
| n2 | 4703,34 | 4480,88 |
| 6 | 4705,47 | 4478,18 |
| 7 | 4710,99 | 4483,23 |
| 1 | 4716,45 | 4485,91 |



Масштаб 1:500

Условные обозначения

 Граница устанавливаемого постоянного сервитута


 Граница земельного участка, сведения о котором содержатся в ГКН

СХЕМА ГРАНИЦ СЕРВИТУТА

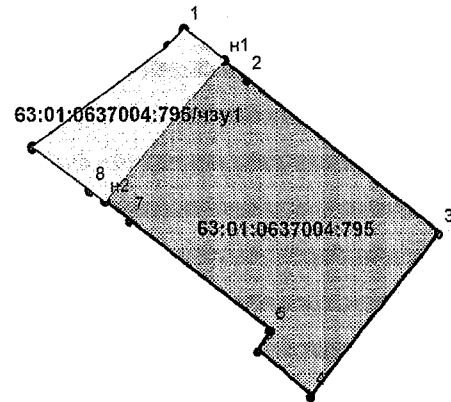
на кадастровом плане территории

Площадь земельного участка с кадастровым номером 63:01:0637004:795 = 300 кв.м

S = 58 кв.м

Обозначение части 63:01:0637004:795/чзу1


| Название точки | Координаты, м | |
|----------------|---------------|---------|
| | X | Y |
| 1 | 2 | 3 |
| 1 | 4705,47 | 4478,18 |
| n1 | 4703,34 | 4480,88 |
| n2 | 4693,79 | 4472,78 |
| 8 | 4694,57 | 4471,76 |
| 9 | 4697,47 | 4467,87 |
| 10 | 4704,27 | 4477,07 |
| 1 | 4705,47 | 4478,18 |



Масштаб 1:500

Условные обозначения

 Граница устанавливаемого постоянного сервитута

 Граница земельного участка, сведения о котором содержатся в ГКН