



# ПРАВИТЕЛЬСТВО САМАРСКОЙ ОБЛАСТИ

## РАСПОРЯЖЕНИЕ

от 03.10.2016 № 753-р

Об установлении сервитута для размещения и (или) эксплуатации дублирующего участка коллектора Волжского склона  $D=1000$  мм от улицы Советской Армии до камеры в районе улиц Осипенко и Лесной городского округа Самара, включенного в Программу подготовки к проведению в 2018 году в Российской Федерации чемпионата мира по футболу, и о внесении изменений в отдельные распоряжения Правительства Самарской области

В соответствии со статьей 32 Федерального закона «О подготовке и проведении в Российской Федерации чемпионата мира по футболу FIFA 2018 года, Кубка конфедераций FIFA 2017 года и внесении изменений в отдельные законодательные акты Российской Федерации» и на основании распоряжения Правительства Самарской области от 08.08.2016 № 621-р «Об утверждении документации по внесению изменений в проект планировки территории в городском округе Самара в целях размещения инженерной инфраструктуры, обеспечивающей функционирование спортивных и иных объектов, утвержденный распоряжением Правительства Самарской области от 30.12.2014 № 1018-р «Об утверждении документации по планировке территории в городском округе Самара в целях размещения инженерной инфраструктуры, обеспечивающей функционирование спортивных и иных объектов»:

1. Установить в интересах государственного казённого учреждения Самарской области «Управление капитального строительства»

007095

сервитут на срок до одного года (364 дня) согласно схемам границ сервитута, приведенным в приложении 1 к настоящему распоряжению, в отношении частей следующих земельных участков, предназначенных для размещения дублирующего участка коллектора Волжского склона Д=1000 мм от улицы Советской Армии до камеры в районе улиц Осипенко и Лесной городского округа Самара (далее – Объект), с кадастровыми номерами:

63:01:0000000:455 – 5 кв. м; 63:01:0000000:543 – 4698 кв. м;  
63:01:0000000:991 – 3213 кв. м; 63:01:0000000:9451 – 12 кв. м;  
63:01:0000000:23126 – 38 кв. м; 63:01:0000000:23162 – 245 кв. м;  
63:01:0000000:23962 – 284 кв. м; 63:01:0000000:24117 – 133 кв. м;  
63:01:0000000:29261 – 295 кв. м; 63:01:0612003:299 – 58 кв. м;  
63:01:0613002:121 – 1329 кв. м; 63:01:0613002:122 – 472 кв. м;  
63:01:0613002:126 – 3 кв. м; 63:01:0613002:410 – 341 кв. м;  
63:01:0613002:422 – 107 кв. м; 63:01:0613002:447 – 253 кв. м;  
63:01:0613002:944 – 2753 кв. м; 63:01:0613002:945 – 1665 кв. м;  
63:01:0613002:946 – 3124 кв. м; 63:01:0613002:1241 – 450 кв. м;  
63:01:0613002:1245 – 2083 кв. м; 63:01:0613002:2441 – 1220 кв. м;  
63:01:0624002:128 – 248 кв. м; 63:01:0624004:30 – 27 кв. м;  
63:01:0624004:31 – 221 кв. м; 63:01:0624004:117 – 20 кв. м;  
63:01:0624004:591 – 183 кв. м; 63:01:0624004:639 – 208 кв. м;  
63:01:0624004:1074 – 84 кв. м; 63:01:0625001:264 – 219 кв. м;  
63:01:0637001:17 – 1584 кв. м; 63:01:0637001:203 – 2257 кв. м;  
63:01:0637003:58 – 363 кв. м; 63:01:0637003:2917 – 1744 кв. м;  
63:01:0637004:8 – 143 кв. м; 63:01:0637004:9 – 99 кв. м;  
63:01:0637004:353 – 601 кв. м; 63:01:0637004:405 – 1493 кв. м;  
63:01:0637004:791 – 69 кв. м; 63:01:0637004:792 – 72 кв. м;  
63:01:0637004:793 – 69 кв. м; 63:01:0637004:794 – 70 кв. м;  
63:01:0637004:795 – 65 кв. м.

2. Определить следующие цели установления сервитута, предусмотренного в соответствии с пунктом 1 настоящего распоряжения:

строительство, реконструкция, капитальный ремонт и эксплуатация линейных сооружений;

проход, проезд через земельный участок, провоз через него строительных и иных материалов для строительства Объекта;

строительство временных или вспомогательных сооружений (в том числе ограждений, бытовок, навесов), складирование строительных и иных материалов для строительства Объекта;

размещение на земельном участке информационных щитов, указателей, предупредительных надписей, геодезических знаков для строительства Объекта;

проведение изыскательских, исследовательских и других работ для строительства Объекта;

проведение работ по защите территорий, предназначенных в соответствии с документацией по планировке территории для строительства Объекта, от затопления и подтопления.

3. Установить в интересах государственного казённого учреждения Самарской области «Управление капитального строительства» постоянный сервитут согласно схемам границ сервитута, приведенным в приложении 2 к настоящему распоряжению, в отношении частей следующих земельных участков, предназначенных для размещения и эксплуатации Объекта, с кадастровыми номерами:

63:01:0000000:455 – 26 кв. м; 63:01:0000000:543 – 3105 кв. м;  
63:01:0000000:991 – 471 кв. м; 63:01:0000000:9451 – 62 кв. м;  
63:01:0000000:23162 – 57 кв. м; 63:01:0000000:23962 – 623 кв. м;  
63:01:0000000:24117 – 39 кв. м; 63:01:0612002:5 – 1 кв. м;  
63:01:0613002:410 – 581 кв. м; 63:01:0613002:447 – 399 кв. м;  
63:01:0624002:128 – 196 кв. м; 63:01:0624004:340 – 40 кв. м;  
63:01:0624004:619 – 16 кв. м; 63:01:0624004:1074 – 19 кв. м;  
63:01:0636001:21 – 4 кв. м; 63:01:0637001:17 – 1975 кв. м;  
63:01:0637003:29 – 586 кв. м; 63:01:0637003:58 – 190 кв. м;  
63:01:0637003:137 – 322 кв. м; 63:01:0637003:531 – 36 кв. м;

63:01:0637003:2711 – 81 кв. м; 63:01:0637003:2917 – 1168 кв. м;  
63:01:0637004:8 – 200 кв. м; 63:01:0637004:9 – 51 кв. м;  
63:01:0637004:405 – 178 кв. м; 63:01:0637004:791 – 67 кв. м;  
63:01:0637004:792 – 93 кв. м; 63:01:0637004:793 – 54 кв. м;  
63:01:0637004:794 – 32 кв. м; 63:01:0637004:795 – 46 кв. м.

4. Определить следующие цели установления сервитута, предусмотренного в соответствии с пунктом 3 настоящего распоряжения:

строительство, реконструкция, капитальный ремонт и эксплуатация линейных сооружений;

проход, проезд через земельный участок, провоз через него строительных и иных материалов для строительства и эксплуатации Объекта;

строительство временных или вспомогательных сооружений (в том числе ограждений, бытовок, навесов), складирование строительных и иных материалов для строительства и эксплуатации Объекта;

размещение на земельном участке информационных щитов, указателей, предупредительных надписей, геодезических знаков для строительства и эксплуатации Объекта;

проведение изыскательских, исследовательских и других работ для строительства и эксплуатации Объекта;

проведение работ по защите территорий, предназначенных в соответствии с документацией по планировке территории для строительства и эксплуатации Объекта, от затопления и подтопления.

5. Государственному казенному учреждению Самарской области «Управление капитального строительства» (Мязитову):

осуществить необходимые юридические действия, связанные с установлением сервитута в отношении частей земельных участков, указанных в пунктах 1 и 3 настоящего распоряжения;

по окончании строительства Объекта передать свои права и обязанности, предусмотренные соглашениями об установлении

постоянного сервитута, собственнику Объекта в порядке, установленном действующим законодательством.

6. Внести в распоряжение Правительства Самарской области от 31.03.2016 № 216-р «Об установлении сервитута для размещения и эксплуатации дублирующего участка коллектора Волжского склона Д=1000 мм от улицы Советской Армии до камеры в районе улиц Осипенко и Лесной городского округа Самара, включенного в Программу подготовки к проведению в 2018 году в Российской Федерации чемпионата мира по футболу» следующие изменения:

абзац второй пункта 1 изложить в следующей редакции:

«63:01:0612003:301 – 9 кв. м; 63:01:0637004:1 – 8 кв. м;  
63:01:0624002:122 – 47 кв. м; 63:01:0637004:20 – 1 кв. м;  
63:01:0637004:21 – 38 кв. м; 63:01:0625001:264 – 153 кв. м;  
63:01:0637004:33 – 37 кв. м; 63:01:0637004:353 – 161 кв. м;  
63:01:0624004:117 – 13 кв. м; 63:01:0624004:591 – 17 кв. м;  
63:01:0624004:31 – 132 кв. м; 63:01:0000000:23126 – 190 кв. м;  
63:01:0624004:30 – 157 кв. м»;

схемы границ сервитута в отношении частей земельных участков  
63:01:0624002:128, 63:01:0000000:455, 63:01:0624002:1917,  
63:01:0624004:1089, 63:01:0624004:933, 63:01:0624004:608,  
63:01:0624004:993, 63:01:0624004:992, 63:01:0624004:1053,  
63:01:0637004:405, 63:01:0637004:765, 63:01:0637004:764, 63:01:0637004:9,  
63:01:0637004:8, 63:01:0637004:356, 63:01:0637003:137, 63:01:0637003:531,  
63:01:0000000:991 исключить;

границы сервитута в отношении частей земельных участков  
63:01:0625001:264, 63:01:0612003:301, 63:01:0637004:1, 63:01:0624002:122,  
63:01:0637004:20, 63:01:0637004:21, 63:01:0637004:33, 63:01:0637004:353,  
63:01:0624004:117, 63:01:0624004:591, 63:01:0624004:31,  
63:01:0000000:23126, 63:01:0624004:30 установить согласно схемам границ сервитута, приведенным в приложении 3 к настоящему распоряжению.

7. Внести в распоряжение Правительства Самарской области от 31.03.2016 № 217-р «Об установлении сервитута для размещения дублирующего участка коллектора Волжского склона Д=1000 мм от улицы Советской Армии до камеры в районе улиц Осипенко и Лесной городского округа Самара, включенного в Программу подготовки к проведению в 2018 году в Российской Федерации чемпионата мира по футболу» следующие изменения:

абзац второй пункта 1 изложить в следующей редакции:

«63:01:0612003:301 – 25 кв. м; 63:01:0636001:482 – 8 кв. м;  
63:01:0637004:21 – 4 кв. м; 63:01:0625001:263 – 129 кв. м;  
63:01:0637004:33 – 5 кв. м; 63:01:0625001:17 – 53 кв. м;  
63:01:0637003:396 – 1079 кв. м»;

в абзацах с третьего по седьмой пункта 2 слова «и эксплуатации» исключить;

схемы границ сервитута в отношении частей земельных участков  
63:01:0624002:122, 63:01:0624002:128, 63:01:0000000:455,  
63:01:0624002:1746, 63:01:0624002:1917, 63:01:0625001:264,  
63:01:0624004:1089, 63:01:0624004:933, 63:01:0624004:608,  
63:01:0624004:993, 63:01:0624004:992, 63:01:0624004:1053,  
63:01:0624004:117, 63:01:0624004:31, 63:01:0000000:23126,  
63:01:0000000:398, 63:01:0636001:21, 63:01:0636001:22, 63:01:0637004:765,  
63:01:0637004:764, 63:01:0637004:9, 63:01:0637004:8, 63:01:0637004:37,  
63:01:0637004:353, 63:01:0637004:356, 63:01:0637003:137,  
63:01:0624004:591, 63:01:0624004:30, 63:01:0000000:991, 63:01:0637004:405  
исключить.

8. Внести в распоряжение Правительства Самарской области от 14.04.2016 № 278-р «Об установлении сервитута для размещения и эксплуатации дублирующего участка коллектора Волжского склона Д=1000 мм от улицы Советской Армии до камеры в районе улиц Осипенко и Лесной городского округа Самара, включенного в Программу

подготовки к проведению в 2018 году в Российской Федерации чемпионата мира по футболу» следующие изменения:

абзац второй пункта 1 изложить в следующей редакции:

«с кадастровым номером 63:01:0612003:6 площадью 6 кв. м; с кадастровым номером 63:01:0612003:307 площадью 32 кв. м; с кадастровым номером 63:01:0612003:311 площадью 3 кв. м; с кадастровым номером 63:01:0613002:141 площадью 5 кв. м»;

схемы границ сервитута в отношении частей земельных участков 63:01:0612002:5; 63:01:0613002:121, 63:01:0613002:2441, 63:01:0613002:122, 63:01:0613002:1245, 63:01:0613002:1241, 63:01:0613002:944, 63:01:0613002:410, 63:01:0613002:946, 63:01:0613002:447, 63:01:0613002:945, 63:01:0000000:543 исключить.

9. Внести в распоряжение Правительства Самарской области от 14.04.2016 № 279-р «Об установлении сервитута для размещения дублирующего участка коллектора Волжского склона  $D=1000$  мм от улицы Советской Армии до камеры в районе улиц Осипенко и Лесной городского округа Самара, включенного в Программу подготовки к проведению в 2018 году в Российской Федерации чемпионата мира по футболу» следующие изменения:

абзац второй пункта 1 изложить в следующей редакции:

«с кадастровым номером 63:01:0612002:5 площадью 571 кв. м; с кадастровым номером 63:01:0601001:264 (63:01:0000000:9703) площадью 25 кв. м; с кадастровым номером 63:01:0612003:212 (63:01:0000000:9704) площадью 33 кв. м; с кадастровым номером 63:01:0612003:6 площадью 8 кв. м; с кадастровым номером 63:01:0612003:311 площадью 5 кв. м; с кадастровым номером 63:01:0612003:307 площадью 175 кв. м; с кадастровым номером 63:01:0612002:2460 площадью 12 кв. м; с кадастровым номером 63:01:0612002:616 площадью 96 кв. м; с кадастровым номером 63:01:0613002:141 площадью 20 кв. м»;

схемы границ сервитута в отношении частей земельных участков 63:01:0612001:1, 63:01:0612003:11, 63:01:0613002:121, 63:01:0613002:2441,

63:01:0613002:122, 63:01:0613002:1245, 63:01:0613002:1241,  
63:01:0613002:944, 63:01:0613002:410, 63:01:0613002:946,  
63:01:0613002:447, 63:01:0613002:116, 63:01:0000000:543,  
63:01:0613002:126, 63:01:0613002:422, 63:01:0613002:945 исключить.

10. Внести в распоряжение Правительства Самарской области от 29.06.2016 № 516-р «Об установлении сервитута для размещения дублирующего участка коллектора Волжского склона  $D=1000$  мм от улицы Советской Армии до камеры в районе улиц Осипенко и Лесной городского округа Самара, включенного в Программу подготовки к проведению в 2018 году в Российской Федерации чемпионата мира по футболу, утверждённую постановлением Правительства Российской Федерации от 20.06.2013 № 518» следующие изменения:

пункт 1 изложить в следующей редакции:

«1. Установить в интересах государственного казённого учреждения Самарской области «Управление капитального строительства» сервитут сроком на два года согласно прилагаемой схеме границ сервитута в отношении части земельного участка, предназначенного для размещения дублирующего участка коллектора Волжского склона  $D=1000$  мм от улицы Советской Армии до камеры в районе улиц Осипенко и Лесной городского округа Самара (далее – Объект), с кадастровым номером 63:01:0000000:23962 площадью 61 кв. м»;

схемы границ сервитута в отношении частей земельных участков 63:01:0612003:299, 63:01:0637001:17, 63:01:0637001:297, 63:01:0637003:29, 63:01:0637003:58, 63:01:0637004:35, 63:01:0637004:40, 63:01:0637001:203, 63:01:0637003:2917, 63:01:0000000:29261, 63:01:0637003:2711 исключить.

11. Внести в распоряжение Правительства Самарской области от 29.06.2016 № 517-р «Об установлении сервитута для размещения и эксплуатации дублирующего участка коллектора Волжского склона  $D=1000$  мм от улицы Советской Армии до камеры в районе улиц Осипенко и Лесной городского округа Самара, включенного в Программу подготовки к проведению в 2018 году в Российской Федерации



чемпионата мира по футболу, утверждённую постановлением Правительства Российской Федерации от 20.06.2013 № 518» следующие изменения:

абзац второй пункта 1 изложить в следующей редакции:

«63:01:0612003:299 – 18 кв. м; 63:01:0000000:23962 – 41 кв. м; 63:01:0637004:404 – 78 кв. м; 63:01:0637004:361 – 46 кв. м»;

схемы границ сервитута в отношении частей земельных участков 63:01:0637001:17, 63:01:0637003:29, 63:01:0637003:58, 63:01:0637004:35, 63:01:0637004:40, 63:01:0637001:203, 63:01:0637003:2917, 63:01:0637003:2711 исключить.

12. Контроль за выполнением настоящего распоряжения возложить на министерство строительства Самарской области (Гришина).

13. Опубликовать настоящее распоряжение в средствах массовой информации и разместить его на официальном сайте Правительства Самарской области в информационно-телекоммуникационной сети «Интернет» в течение семи дней со дня принятия настоящего распоряжения.

И.о. первого  
вице-губернатора –  
председателя Правительства  
Самарской области

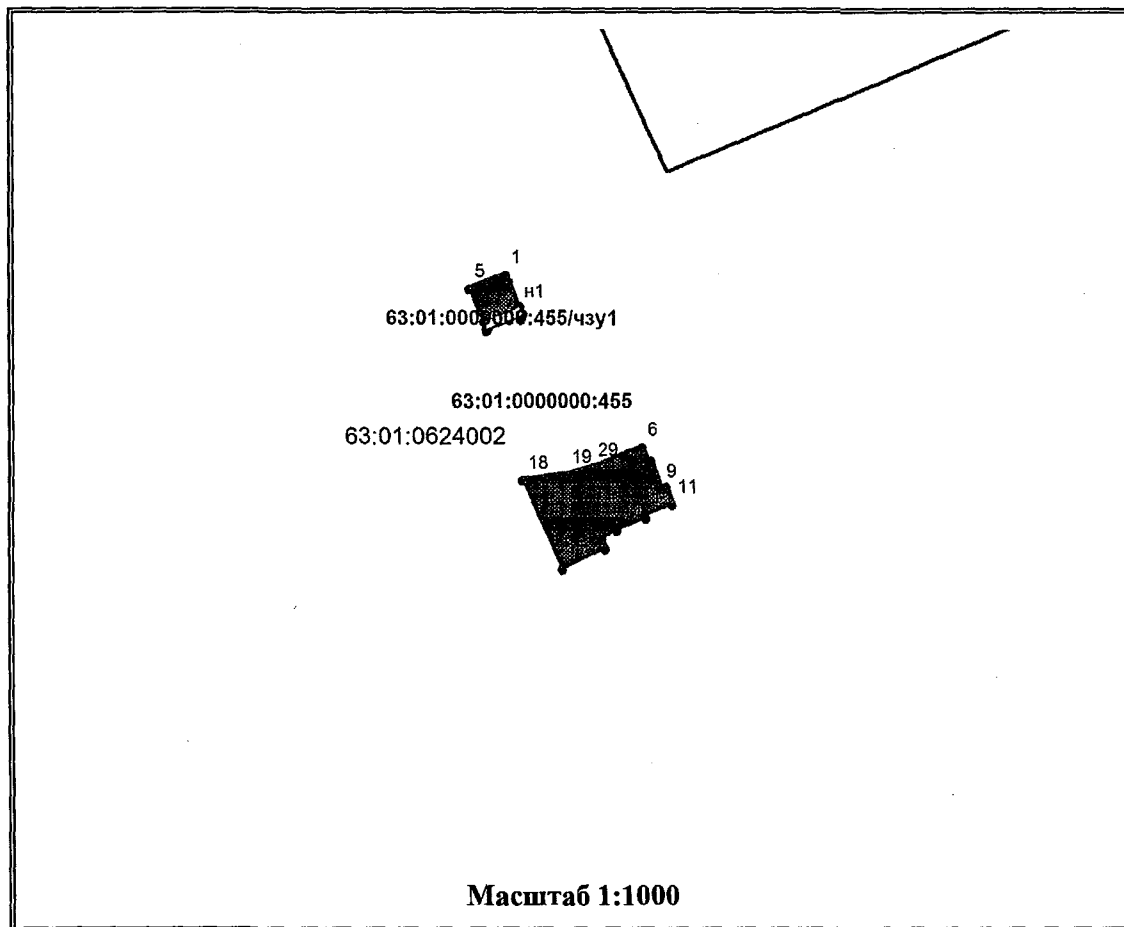


Ю.Е.Иванов

# СХЕМА ГРАНИЦ СЕРВИТУТА на кадастровом плане территории

ПРИЛОЖЕНИЕ 1  
к распоряжению Правительства  
Самарской области  
от 03.10.2016 № 753-р

Площадь земельного участка с кадастровым номером 63:01:0000000:455 = 200 кв.м



S = 5 кв.м		
Обозначение части <u>63:01:0000000:455/чзy1</u>		
Название точки	Координаты, м	
	X	Y
1	2	3
n1	3103,81	3637,56
n2	3102,75	3637,96
4	3100,86	3633,29
n3	3101,77	3632,91
n1	3103,81	3637,56

Условные обозначения



Граница устанавливаемого временного сервитута

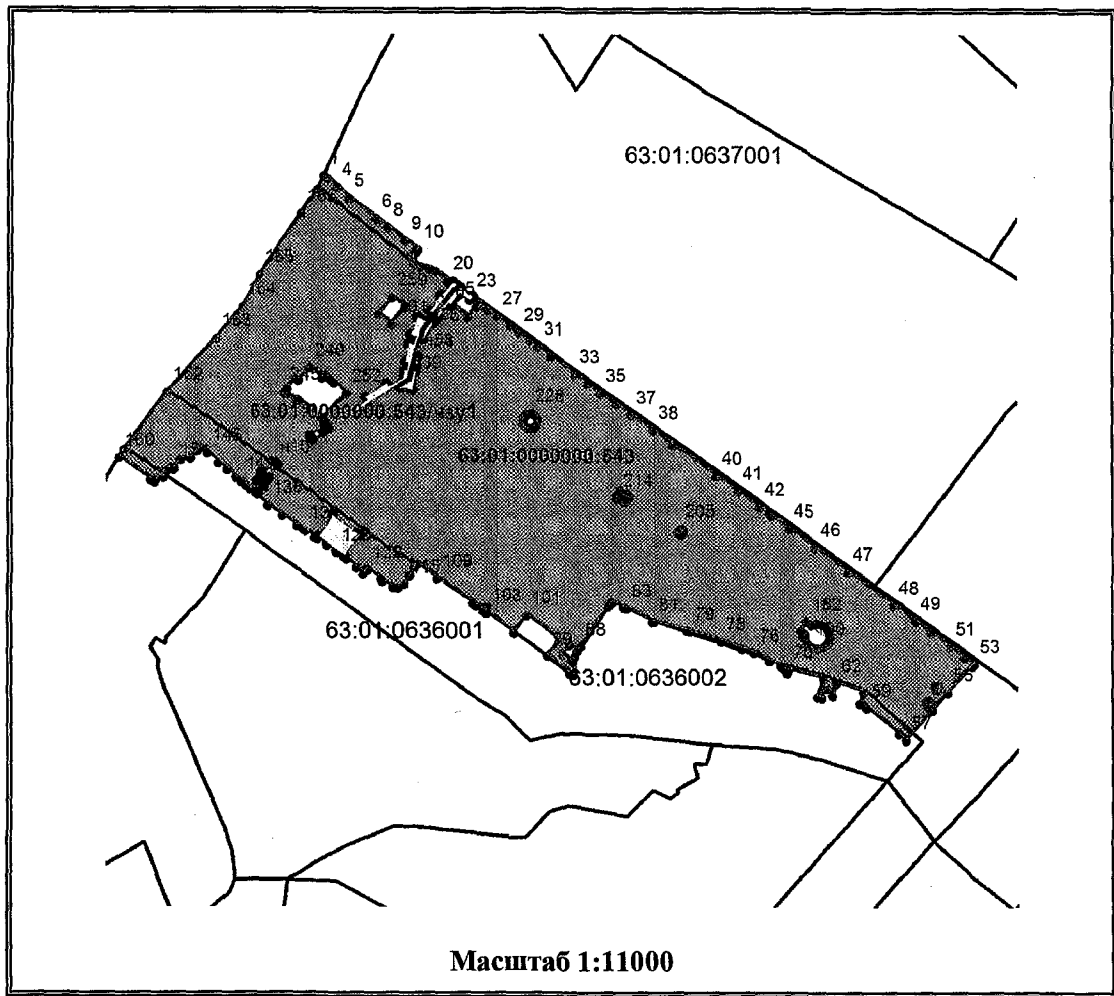


Граница земельного участка, сведения о котором содержатся в ГКН

# СХЕМА ГРАНИЦ СЕРВИТУТА


на кадастровом плане территории

Площадь земельного участка с кадастровым номером 63:01:0000000:543 = 375030 кв.м



Условные обозначения

 Граница устанавливаемого временного сервитута

 Граница земельного участка, сведения о котором содержатся в ГКН

S = 4698 кв.м

Обозначение части 63:01:0000000:543/чзу1

Название точки	Координаты, м	
	X	Y
1	2	3
н1	4176,90	4108,39
22	4176,77	4108,55
23	4164,35	4125,33
н2	4163,98	4125,94
н3	4158,38	4121,54
263	4169,46	4106,09
н4	4162,94	4101,14
264	4154,32	4094,61
н5	4151,80	4092,68
н6	4155,13	4089,34
н7	4131,91	4074,83
н8	4134,56	4071,49
н9	4169,92	4097,98
н1	4176,90	4108,39
н10	3914,98	3833,54
н11	3910,99	3837,52
н12	3889,85	3808,53
н13	3867,63	3805,48
н14	3870,77	3801,77
н15	3887,09	3803,13
н16	3899,25	3811,08
н17	3897,65	3812,69
н10	3914,98	3833,54
н18	4185,42	4096,87
21	4184,60	4098,05
н19	4181,33	4102,44

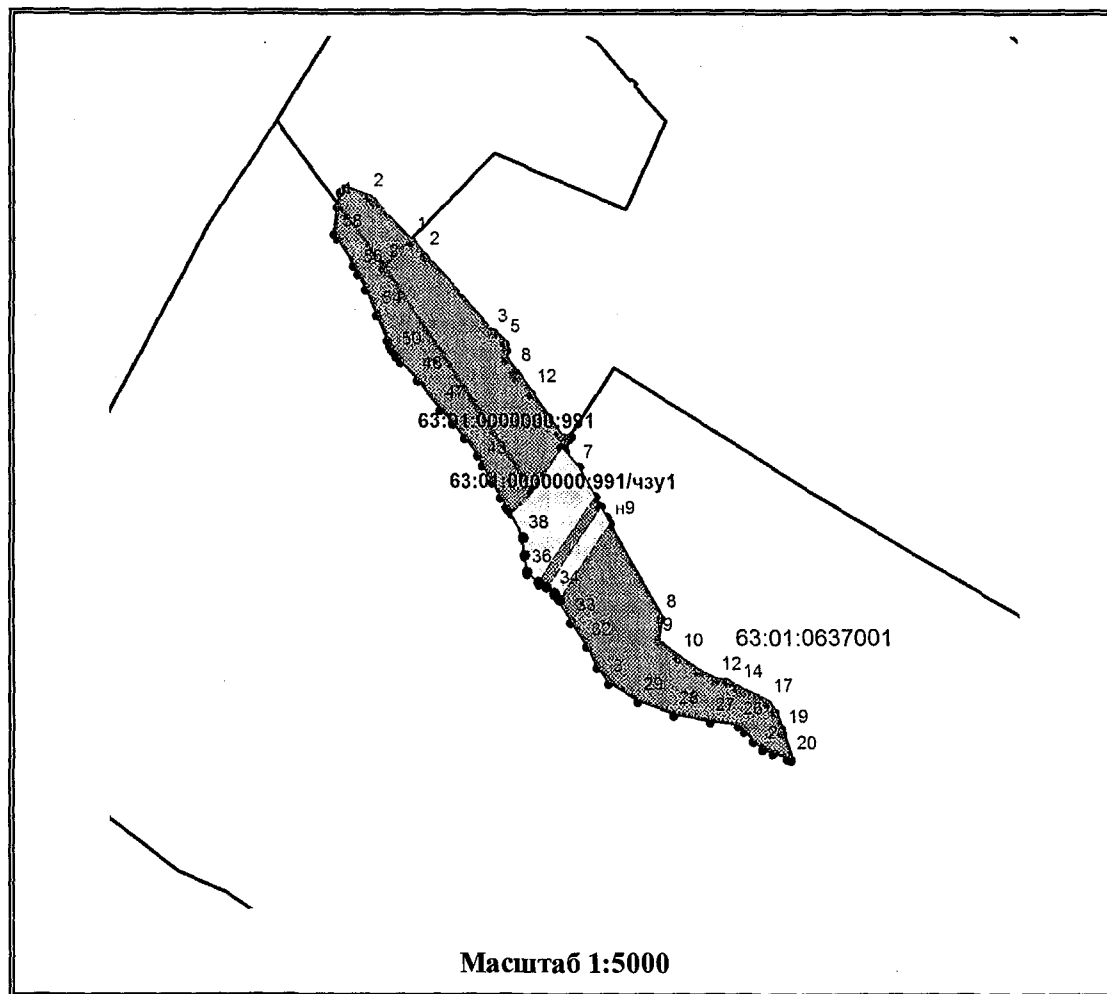
Продолжение на стр.2

н20	4175,81	4094,19	н56	4103,46	4043,41
н21	4139,01	4066,30	н57	4107,26	4034,39
н22	4141,39	4062,86	н36	4132,15	4044,87
н23	4164,21	4077,53			
н24	4161,36	4081,13	н58	4075,20	4045,43
н25	4163,54	4083,33	н59	4062,12	4043,45
н26	4166,37	4080,50	н60	4062,53	4042,13
н18	4185,42	4096,87	н58	4075,20	4045,43
н27	3891,97	3823,32	н61	3837,01	3919,16
н28	3877,78	3813,94	н62	3807,85	3959,78
н29	3885,95	3815,07	н63	3776,26	3937,23
н27	3891,97	3823,32	127	3778,34	3934,75
			128	3784,47	3924,75
н30	4124,16	4063,80	129	3795,02	3910,50
н31	4123,13	4066,17	130	3805,37	3896,76
н32	4100,00	4052,11	н61	3837,01	3919,16
н33	4100,06	4051,92			
н34	4100,05	4051,91	н64	4051,56	4039,30
н35	4112,91	4055,26	н65	4051,40	4041,81
н30	4124,16	4063,80	н66	4024,67	4037,73
			н67	4026,82	4020,15
н36	4132,15	4044,87	н68	4036,72	4035,39
н37	4126,85	4057,07	н64	4051,56	4039,30
н38	4115,98	4048,84			
н39	4041,23	4029,30			
н40	3960,22	3905,02			
н41	3948,75	3889,30			
н42	3954,37	3885,59			
н43	3971,49	3908,24			
н44	3965,64	3912,48			
н45	4008,24	3971,06			
н46	4013,34	3968,02			
н47	4033,89	3999,64			
н48	4028,75	4002,92			
н49	4041,10	4024,03			
н50	4053,15	4025,77			
н51	4052,66	4030,15			
н52	4065,48	4031,94			
н53	4066,52	4028,26			
н54	4093,52	4032,05			
н55	4091,61	4038,78			

# СХЕМА ГРАНИЦ СЕРВИТУТА

на кадастровом плане территории

Площадь земельного участка с кадастровым номером 63:01:0000000:991= 23158 кв.м



S = 3213 кв.м

Обозначение части 63:01:0000000:991/чзу1

Название точки	Координаты, м	
	X	Y
1	2	3
н1	4502,32	4301,10
н2	4500,35	4303,43
н3	4500,35	4303,44
6	4500,34	4303,43
7	4489,32	4312,77
н4	4469,63	4323,74
н5	4412,02	4285,51
н5	4412,02	4285,51
36	4418,69	4278,17
37	4430,10	4276,75
38	4442,08	4275,63
н6	4457,58	4267,26
3	4472,91	4281,71
н1	4502,32	4301,10
н7	4462,76	4327,57
н8	4455,43	4331,65
н9	4451,18	4334,01
н10	4399,38	4299,53
34	4404,41	4296,53
н11	4407,99	4291,21
н7	4462,76	4327,57

Условные обозначения



Граница устанавливаемого временного сервитута

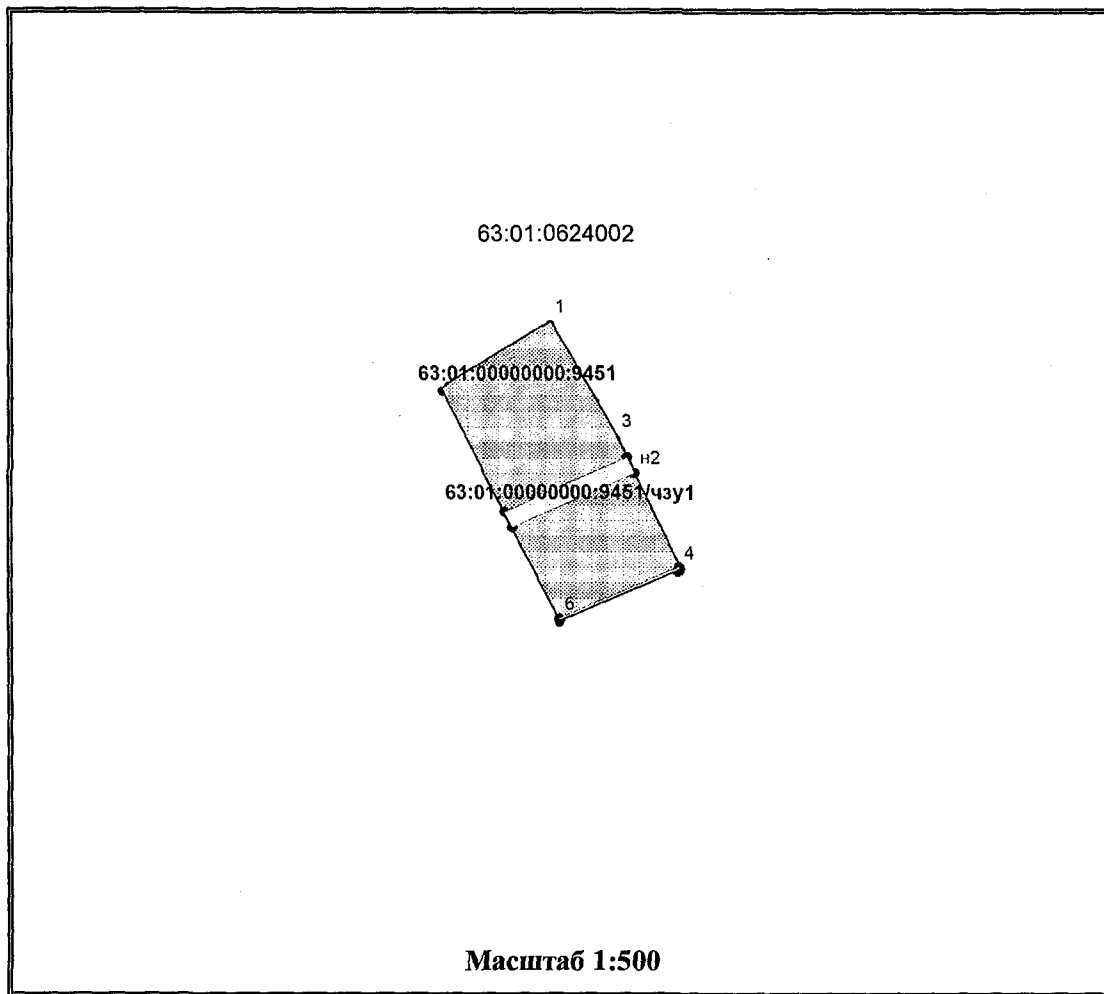


Граница земельного участка, сведения о котором содержатся в ГКН

# СХЕМА ГРАНИЦ СЕРВИТУТА

на кадастровом плане территории

Площадь земельного участка с кадастровым номером 63:01:00000000:9451 = 163 кв.м



S = 12 кв.м

Обозначение части 63:01:00000000:9451/чзв1

Название точки	Координаты, м	
	X	Y
<b>1</b>	<b>2</b>	<b>3</b>
н1	3079,39	3561,28
н2	3078,29	3561,81
н3	3074,67	3553,53
н4	3075,68	3553,01
н1	3079,39	3561,28
н5	3071,97	3564,78
4	3071,86	3564,84
5	3071,80	3564,70
6	3068,37	3556,76
н6	3068,46	3556,71
н5	3071,97	3564,78

Условные обозначения



Граница устанавливаемого временного сервитута

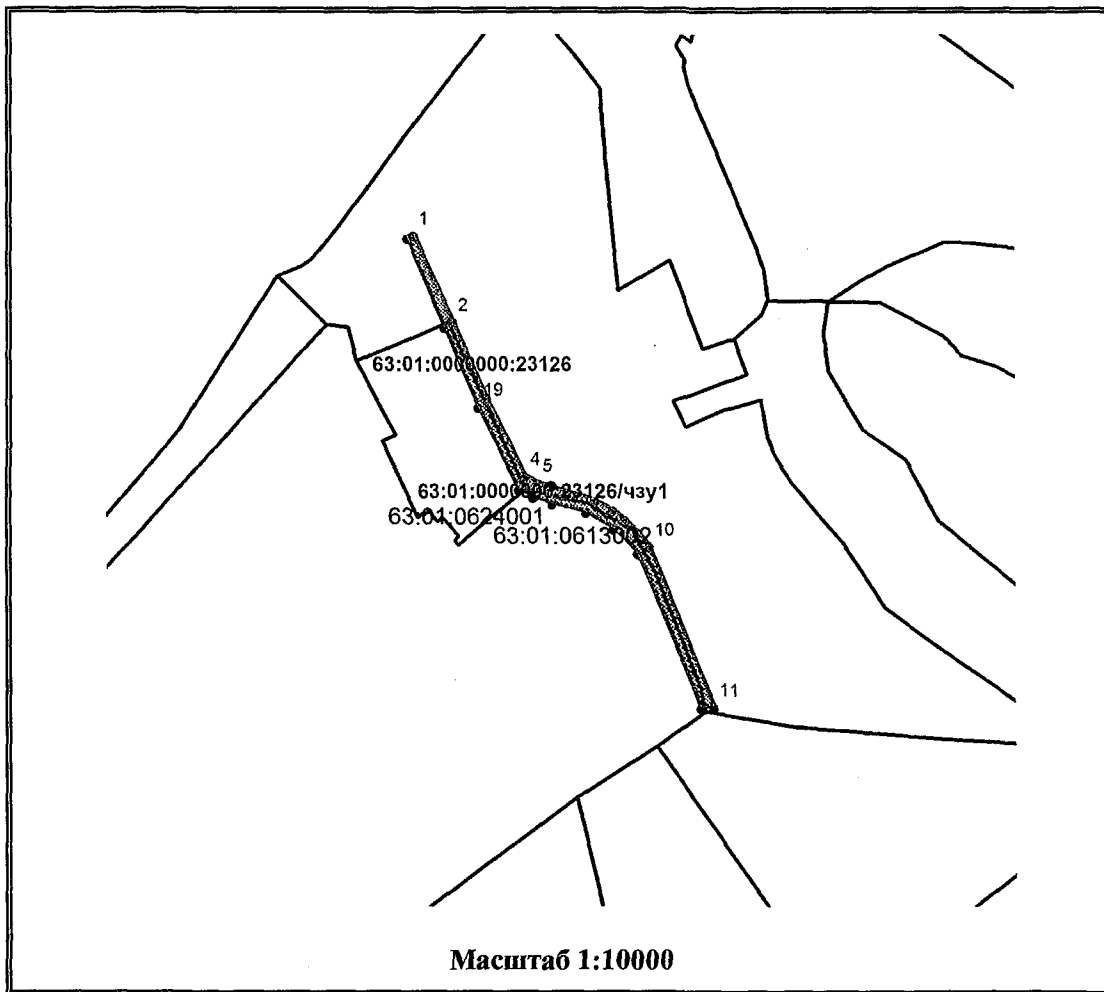


Граница земельного участка, сведения о котором содержатся в ГКН

# СХЕМА ГРАНИЦ СЕРВИТУТА

на кадастровом плане территории

Площадь земельного участка с кадастровым номером 63:01:0000000:23126 = 12807 кв.м





S = 38 кв.м

Обозначение части 63:01:0000000:23126/чзу1

Название точки	Координаты, м	
	X	Y
1	2	3
n1	3041,01	3476,12
n2	3040,49	3477,82
n2	3040,49	3477,82
n3	3026,25	3454,68
17	3026,80	3452,96
n4	3026,87	3452,84
n1	3041,01	3476,12

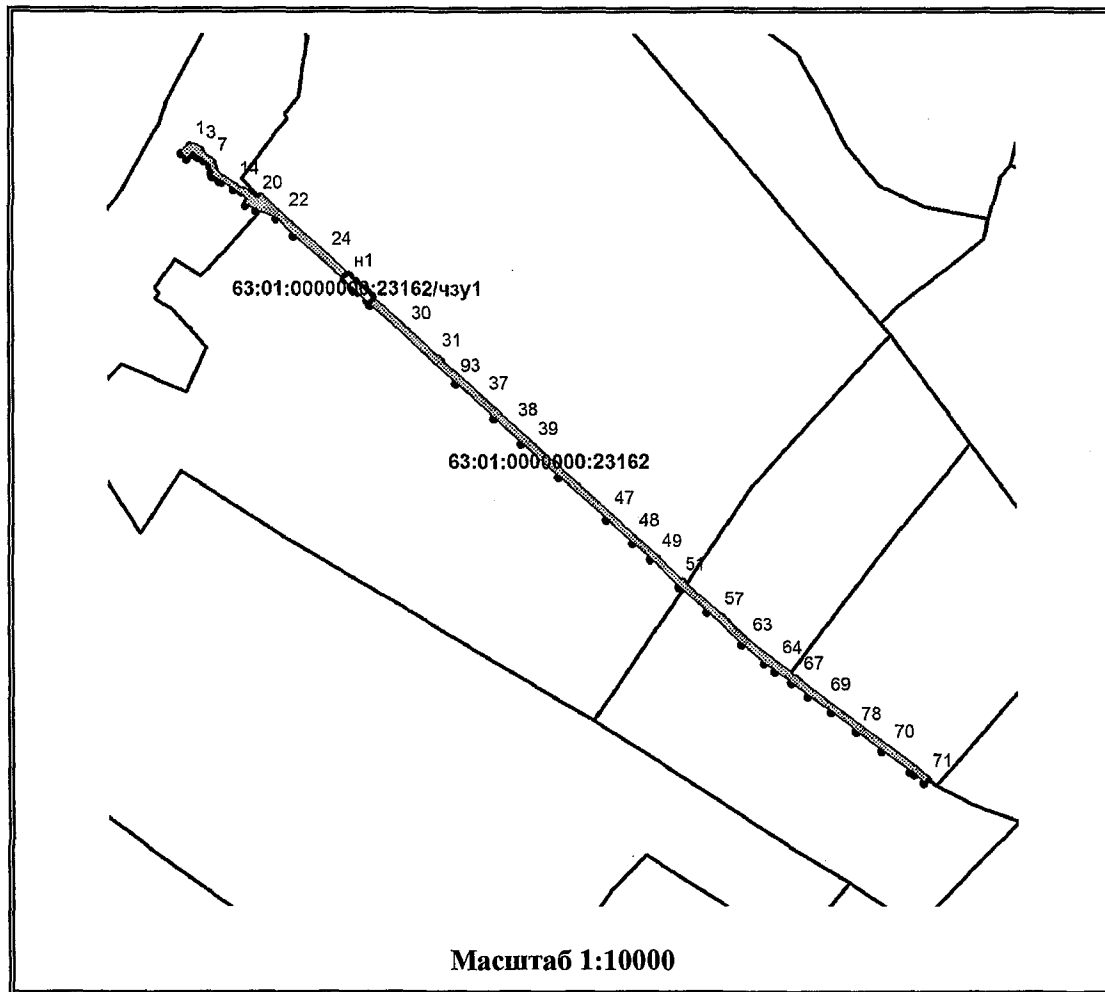
Условные обозначения

-  Граница устанавливаемого временного сервитута
-  Граница земельного участка, сведения о котором содержатся в ГКН

# СХЕМА ГРАНИЦ СЕРВИТУТА

на кадастровом плане территории

Площадь земельного участка с кадастровым номером 63:01:0000000:23162 = 9932 кв.м



S = 245 кв.м

Обозначение части 63:01:0000000:23162/чзу1

Название точки	Координаты, м	
	X	Y
1	2	3
н1	4822,15	4565,95
26	4813,80	4574,54
27	4798,45	4590,96
н2	4794,61	4595,11
н3	4793,24	4596,64
н4	4788,15	4591,62
95	4808,60	4569,75
н5	4817,06	4560,54
н1	4822,15	4565,95
н6	4808,92	4579,76
н7	4806,72	4571,77
н7	4806,72	4571,77
н8	4801,27	4577,60
н9	4803,44	4585,62
н9	4803,44	4585,62
н6	4808,92	4579,76

Условные обозначения



Граница устанавливаемого временного сервитута



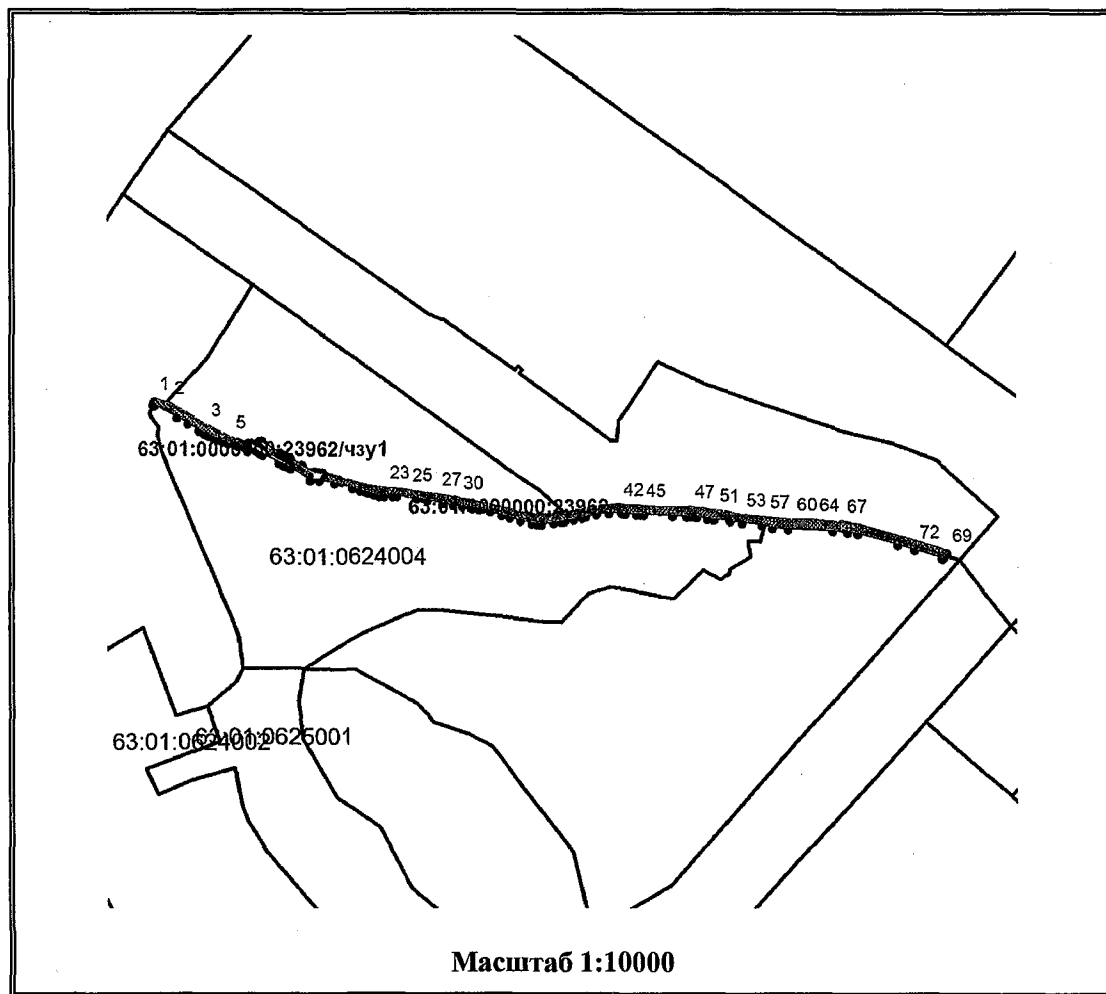
Граница земельного участка, сведения о котором содержатся в ГКН



# СХЕМА ГРАНИЦ СЕРВИТУТА

на кадастровом плане территории

Площадь земельного участка с кадастровым номером 63:01:0000000:23962 = 8533 кв.м



Условные обозначения



Граница устанавливаемого временного сервитута



Граница земельного участка, сведения о котором содержатся в ГКН

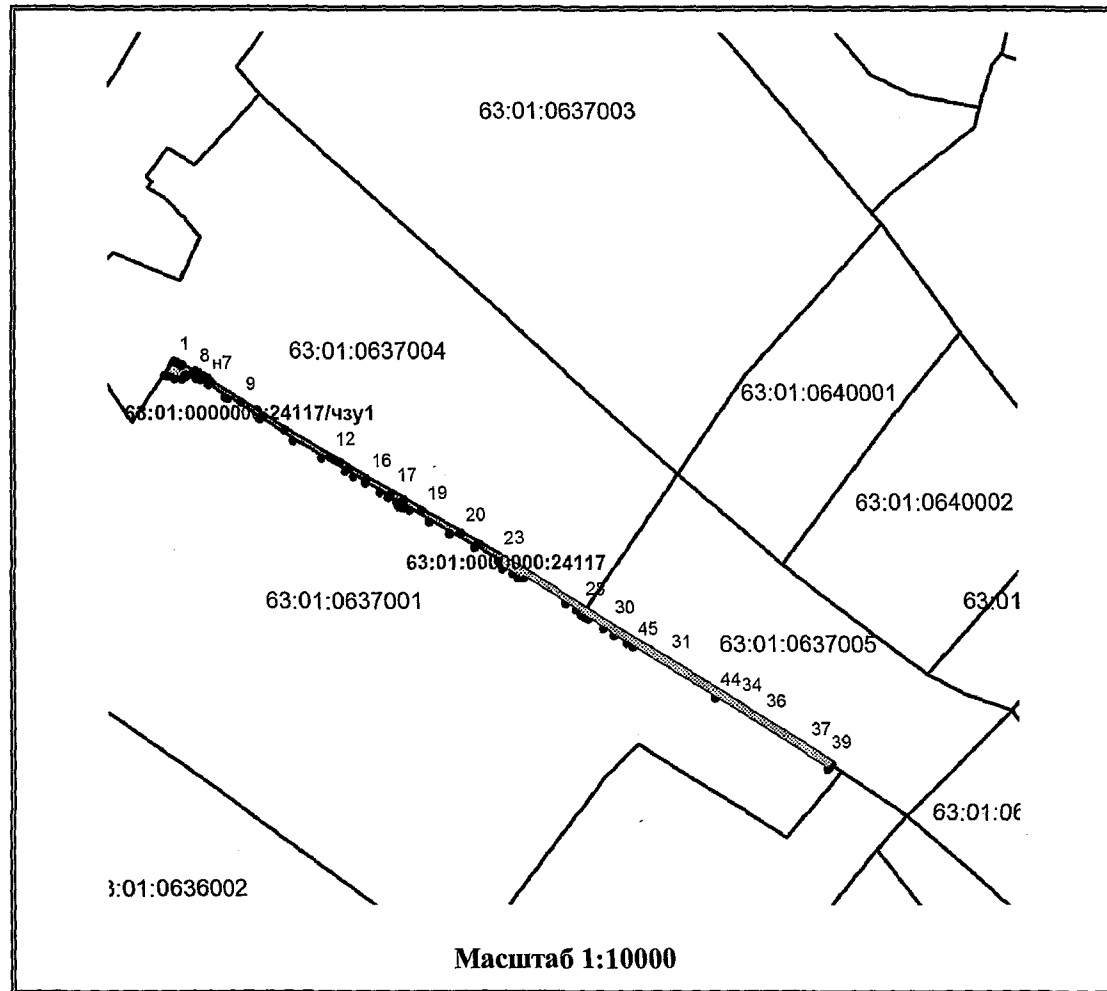
S = 284 кв.м

Обозначение части 63:01:0000000:23962/чзу1

Название точки	Координаты, м	
	X	Y
1	2	3
н1	3580,22	3827,62
14	3577,09	3834,45
15	3568,19	3851,76
16	3559,72	3868,89
17	3558,72	3873,47
н2	3557,91	3879,63
н3	3551,24	3876,30
н4	3551,72	3866,86
н5	3557,53	3868,08
н1	3580,22	3827,62
н6	3597,91	3782,79
н7	3597,36	3782,84
н8	3567,81	3835,53
н9	3568,63	3833,55
н10	3569,36	3832,08
135	3574,91	3821,74
136	3585,27	3798,96
137	3586,45	3797,04
138	3588,59	3794,03
н11	3590,73	3790,75
140	3592,76	3787,86
н12	3592,58	3780,46
11	3597,27	3778,91
11	3597,27	3778,91
11	3597,27	3778,91
н6	3597,91	3782,79
12	3600,26	3797,15
н13	3584,20	3820,89
н14	3584,01	3820,87
н15	3599,59	3793,07
12	3600,26	3797,15

# СХЕМА ГРАНИЦ СЕРВИТУТА на кадастровом плане территории

Площадь земельного участка с кадастровым номером 63:01:0000000:24117 = 8080 кв.м



S = 133 кв.м

Обозначение части 63:01:0000000:24117/чзу1

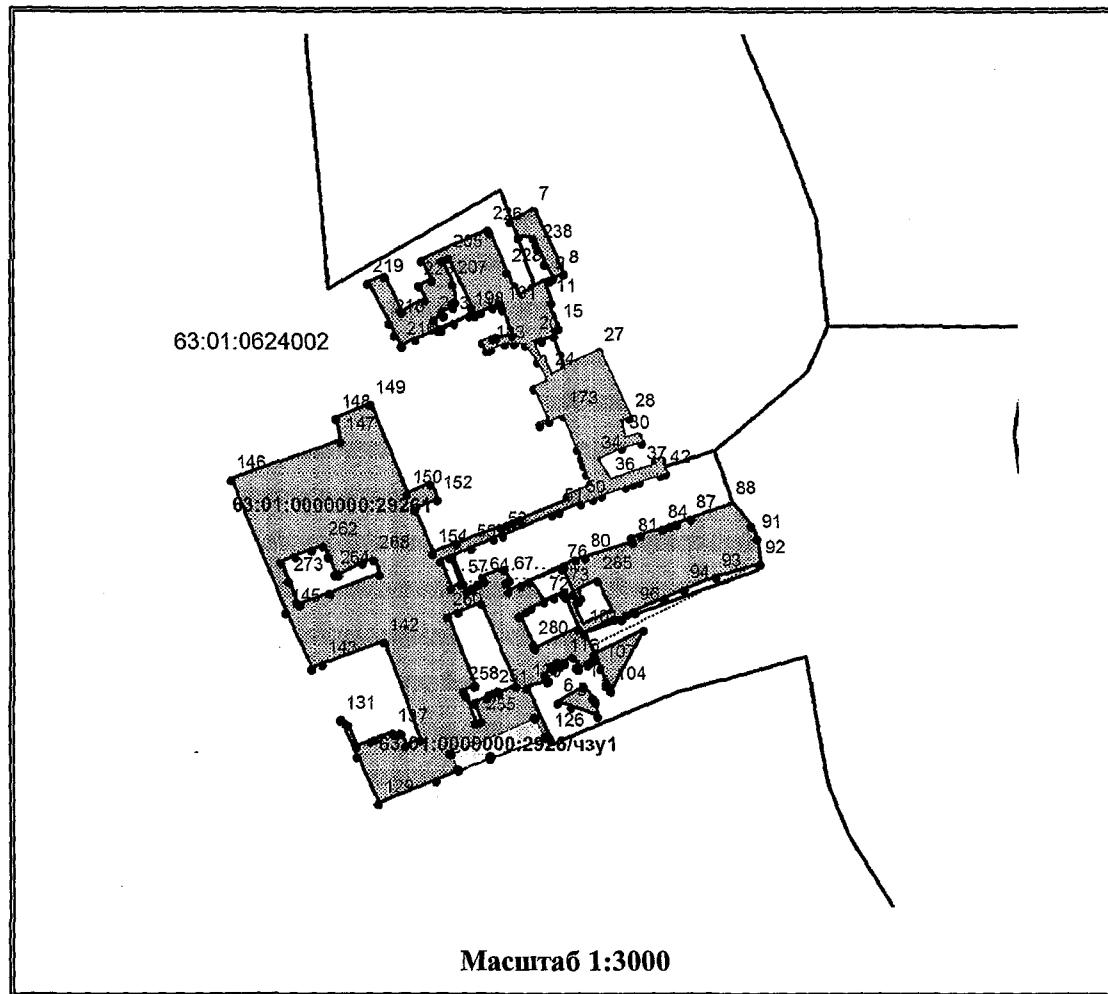
Название точки	Координаты, м	
	X	Y
1	2	3
н1	4541,57	4365,17
н2	4539,40	4368,74
н3	4534,02	4365,95
н4	4534,05	4352,04
н5	4536,16	4353,47
н1	4541,57	4365,17
н6	4535,54	4375,10
н7	4531,48	4381,78
н8	4530,31	4381,30
н9	4528,46	4384,29
н10	4524,38	4382,92
н11	4531,00	4372,40
н6	4535,54	4375,10

Условные обозначения

- Граница устанавливаемого временного сервитута
- Граница земельного участка, сведения о котором содержатся в ГКН

# СХЕМА ГРАНИЦ СЕРВИТУТА на кадастровом плане территории

Площадь земельного участка с кадастровым номером 63:01:0000000:29261 = 14381 кв.м



**S = 295 кв.м**

**Обозначение части 63:01:0000000:29261/чзу1**

Название точки	Координаты, м	
	X	Y
1	2	3
н1	3132,86	3651,34
н2	3125,03	3655,47
127	3116,82	3632,88
н3	3111,51	3619,69
н4	3117,95	3616,80
н1	3132,86	3651,34

Условные обозначения

- Граница устанавливаемого временного сервитута
- Граница земельного участка, сведения о котором содержатся в ГКН

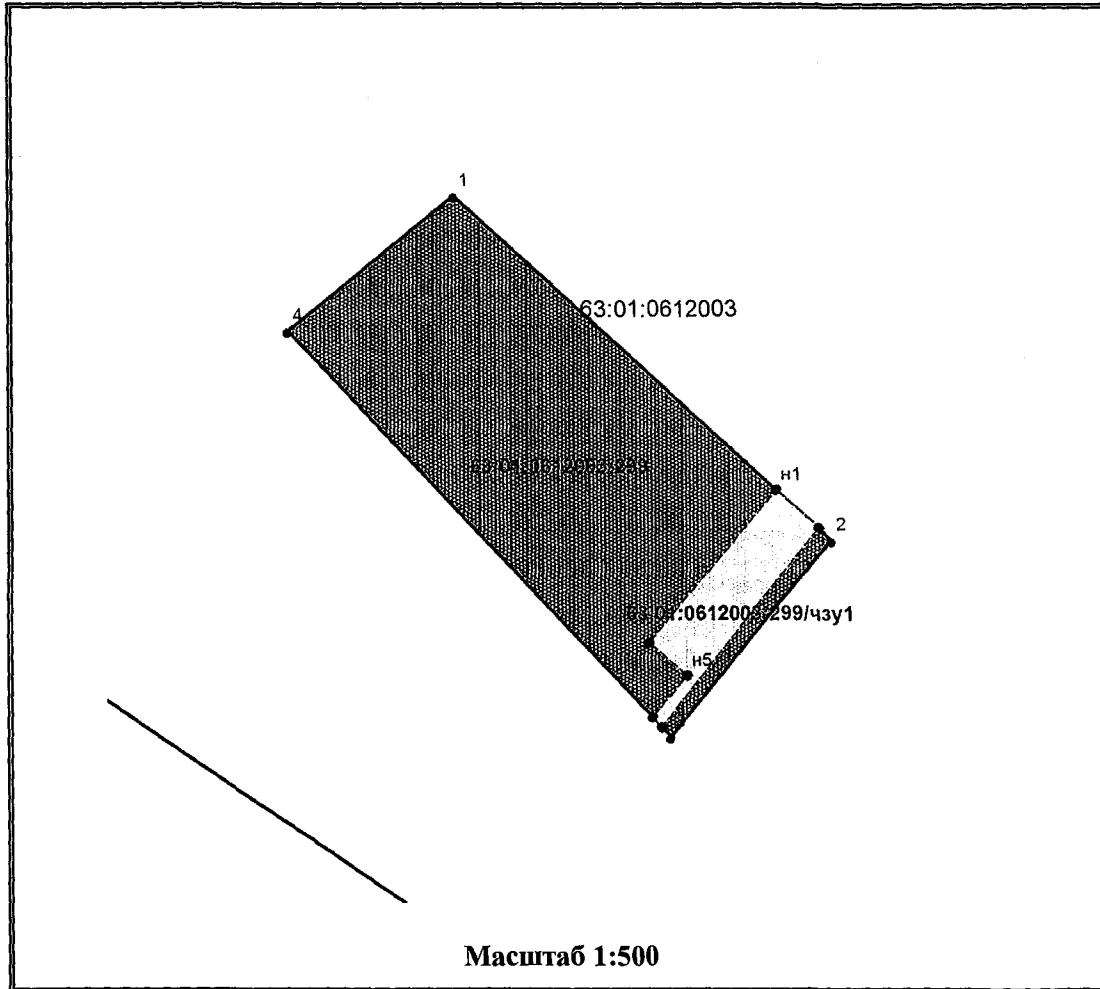
# СХЕМА ГРАНИЦ СЕРВИТУТА на кадастровом плане территории

Площадь земельного участка с кадастровым номером 63:01:0612003:299 = 575 кв.м

**S = 58 кв.м.**

Обозначение части 63:01:0612003:299/чзу1

Название точки	Координаты, м	
	X	Y
<b>1</b>	<b>2</b>	<b>3</b>
н1	2275,98	2507,17
н2	2273,38	2510,01
н3	2259,84	2499,34
н4	2260,54	2498,68
н5	2263,35	2501,08
н6	2265,62	2498,48
н1	2275,98	2507,17



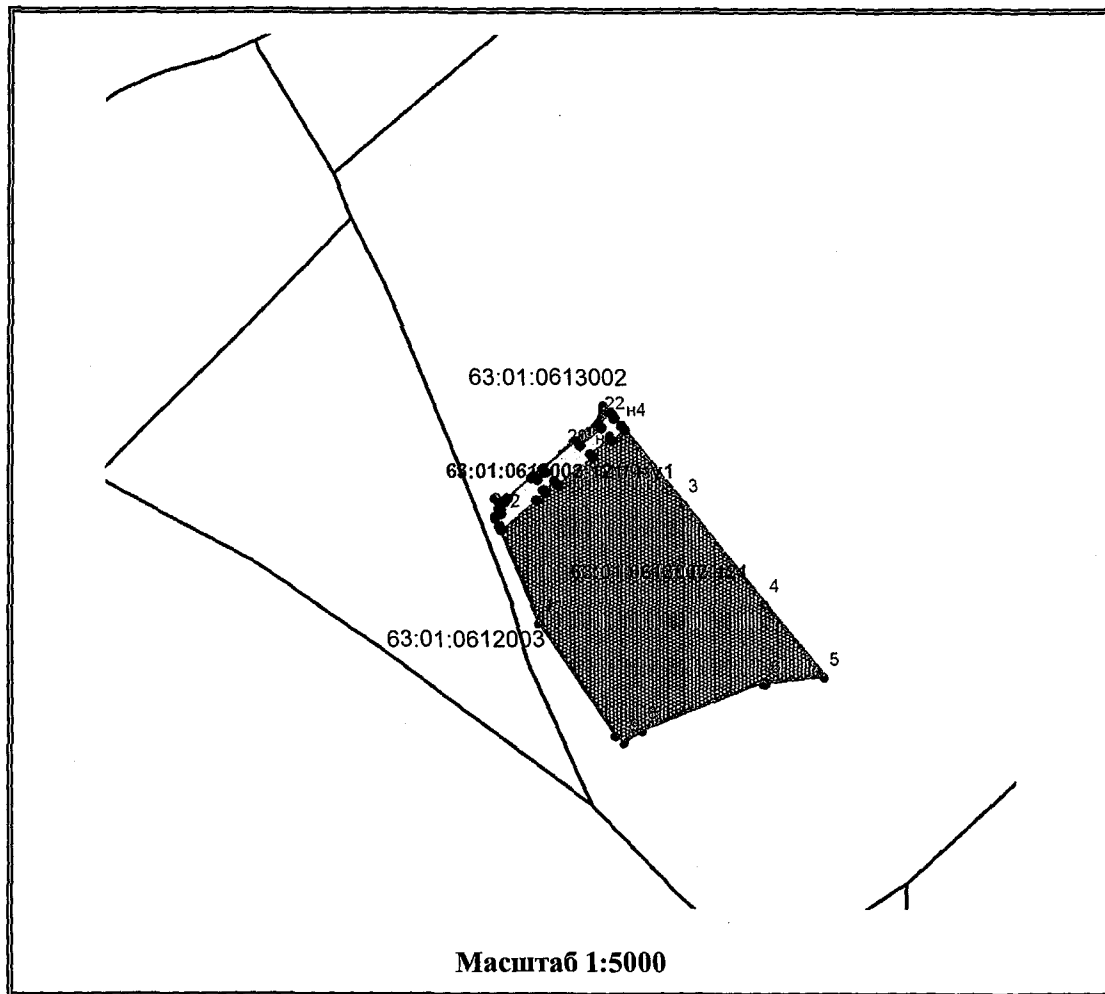
Условные обозначения

- Граница устанавливаемого временного сервитута
- Граница земельного участка, сведения о котором содержатся в ГКН

# СХЕМА ГРАНИЦ СЕРВИТУТА

на кадастровом плане территории

Площадь земельного участка с кадастровым номером 63:01:0613002:121= 24798 кв.м



Масштаб 1:5000

Условные обозначения



Граница устанавливаемого сервитута



Граница земельного участка, сведения о котором содержатся в ГКН

S = 1329 кв.м

Обозначение части 63:01:0613002:121/чзу1

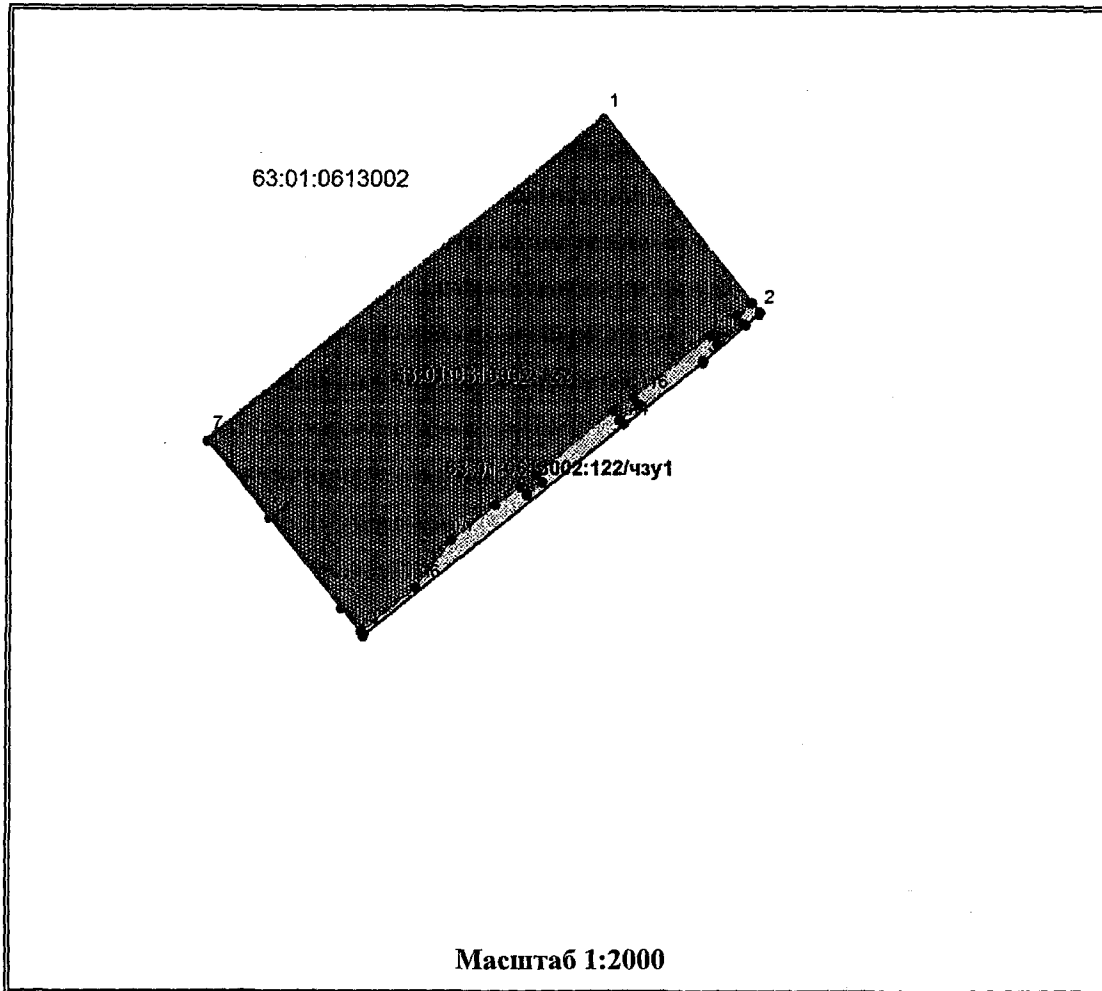
Название точки	Координаты, м	
	X	Y
1	2	3
н1	2402,68	2644,64
2	2401,77	2645,38
н2	2399,93	2646,88
н3	2399,44	2646,27
н2	2399,93	2646,88
н4	2394,50	2651,30
н5	2394,49	2651,30
н6	2391,27	2653,93
н7	2383,99	2644,93
н8	2385,77	2643,42
н9	2375,34	2630,19
н10	2373,30	2631,82
н11	2354,29	2608,24
н12	2356,57	2606,30
н13	2350,33	2598,35
н14	2348,50	2600,00
н15	2343,39	2593,70
н16	2323,28	2570,16
н17	2326,25	2568,93
н17	2326,25	2568,93
12	2332,39	2566,40
13	2334,36	2569,97
н18	2336,09	2569,40
н19	2336,85	2570,24
н19	2336,85	2570,24
н20	2341,28	2568,87
н21	2342,85	2570,80

17	2341,57	2571,81
18	2344,75	2574,53
19	2358,59	2590,44
н22	2360,19	2592,34
н23	2357,63	2594,56
н24	2357,62	2594,56
н25	2362,40	2600,46
н25	2362,40	2600,46
н26	2365,04	2598,13
н27	2383,75	2621,10
н28	2380,86	2623,30
н29	2392,65	2637,88
н29	2392,65	2637,88
н30	2395,42	2635,69
н1	2402,68	2644,64

A

# СХЕМА ГРАНИЦ СЕРВИТУТА на кадастровом плане территории

Площадь земельного участка с кадастровым номером 63:01:0613002:122 = 9449 кв.м



**S = 472 кв.м**

Обозначение части 63:01:0613002:122/чзв1

Название точки	Координаты, м	
	X	Y
1	2	3
н1	2492,03	2750,45
2	2489,37	2752,56
н2	2485,99	2748,60
н3	2486,00	2748,61
3	2476,26	2737,23
н4	2458,89	2715,80
4	2401,77	2645,38
н5	2402,68	2644,64
н6	2414,50	2659,21
н7	2427,38	2669,03
н8	2437,10	2680,92
н9	2442,04	2687,43
н10	2439,77	2689,42
н11	2443,17	2693,52
н12	2445,26	2691,92
н13	2462,64	2712,70
н14	2460,05	2714,60
н15	2464,29	2719,82
н16	2466,19	2718,28
н17	2483,28	2739,18
н18	2480,79	2741,20
н19	2486,33	2748,30
н20	2488,72	2746,40
н1	2492,03	2750,45

Условные обозначения

- Граница устанавливаемого сервитута
- Граница земельного участка, сведения о котором содержатся в ГКН

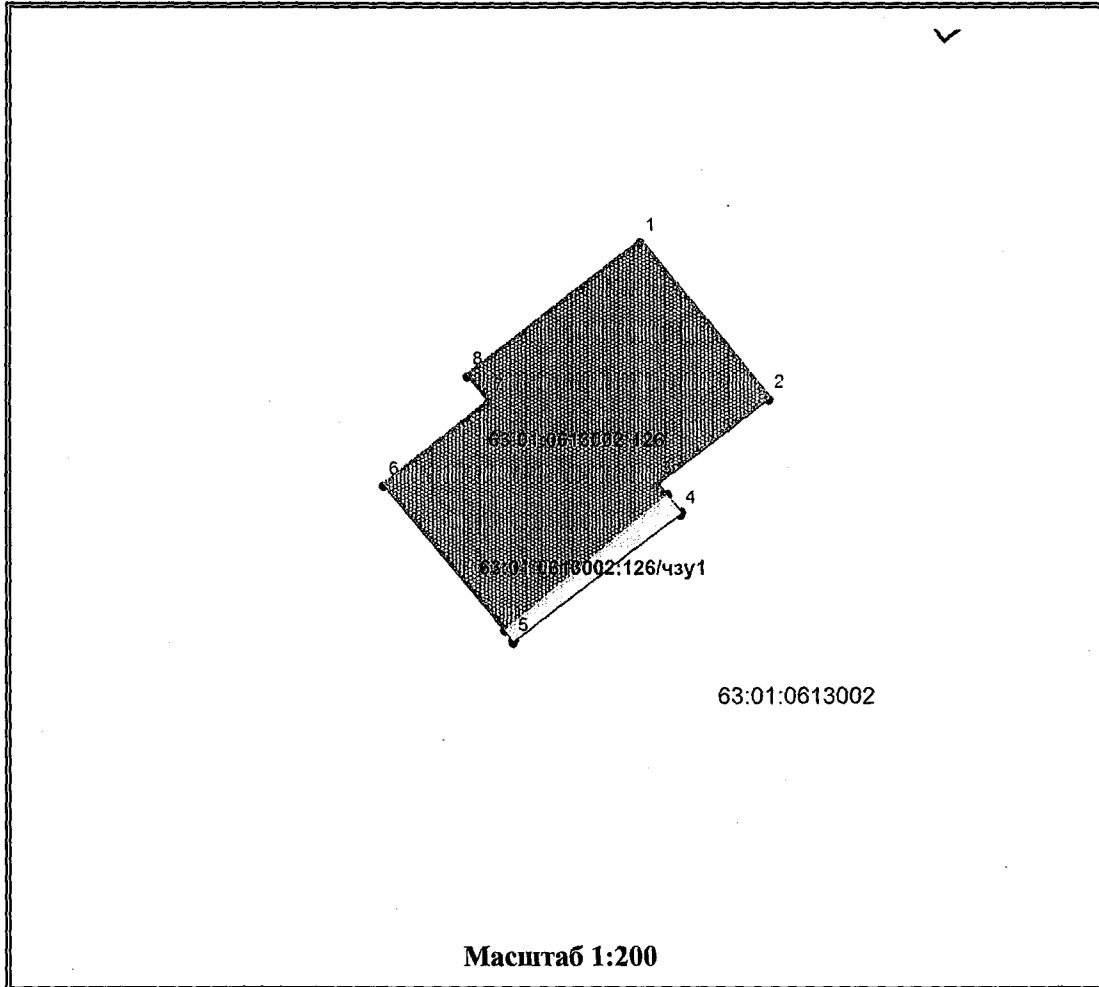
# СХЕМА ГРАНИЦ СЕРВИТУТА на кадастровом плане территории

Площадь земельного участка с кадастровым номером 63:01:0613002:126 = 55 кв.м

**S = 3 кв.м**

Обозначение части 63:01:0613002:126/чзу1

Название точки	Координаты, м	
	X	Y
<b>1</b>	<b>2</b>	<b>3</b>
n1	2948,88	3342,58
4	2948,40	3342,96
5	2944,93	3338,38
n2	2945,21	3338,15
n1	2948,88	3342,58



Условные обозначения



Граница устанавливаемого сервитута



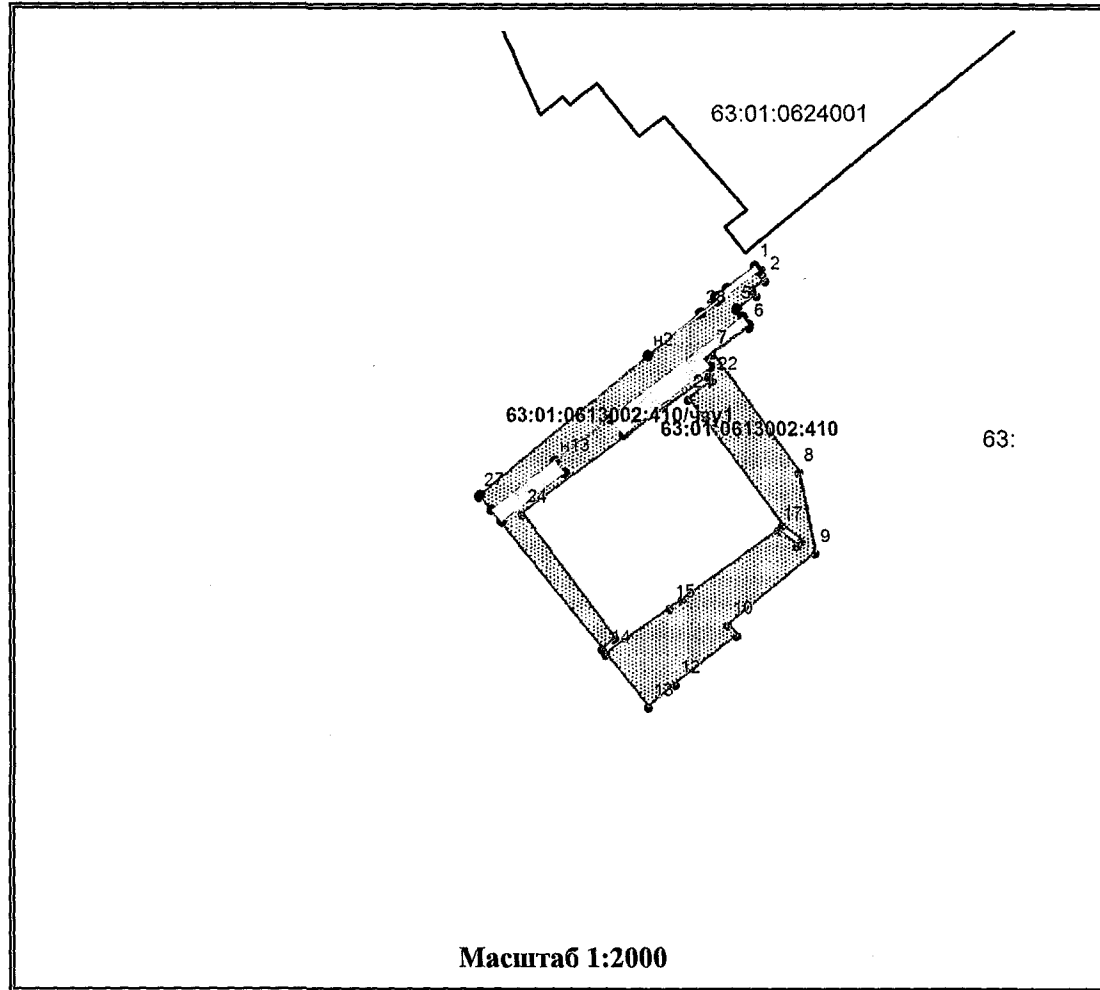
Граница земельного участка, сведения о котором содержатся в ГКН



# СХЕМА ГРАНИЦ СЕРВИТУТА

## на кадастровом плане территории

Площадь земельного участка с кадастровым номером 63:01:0613002:410 = 2797 кв.м



Условные обозначения

- Граница устанавливаемого временного сервитута
- Граница земельного участка, сведения о котором содержатся в ГКН

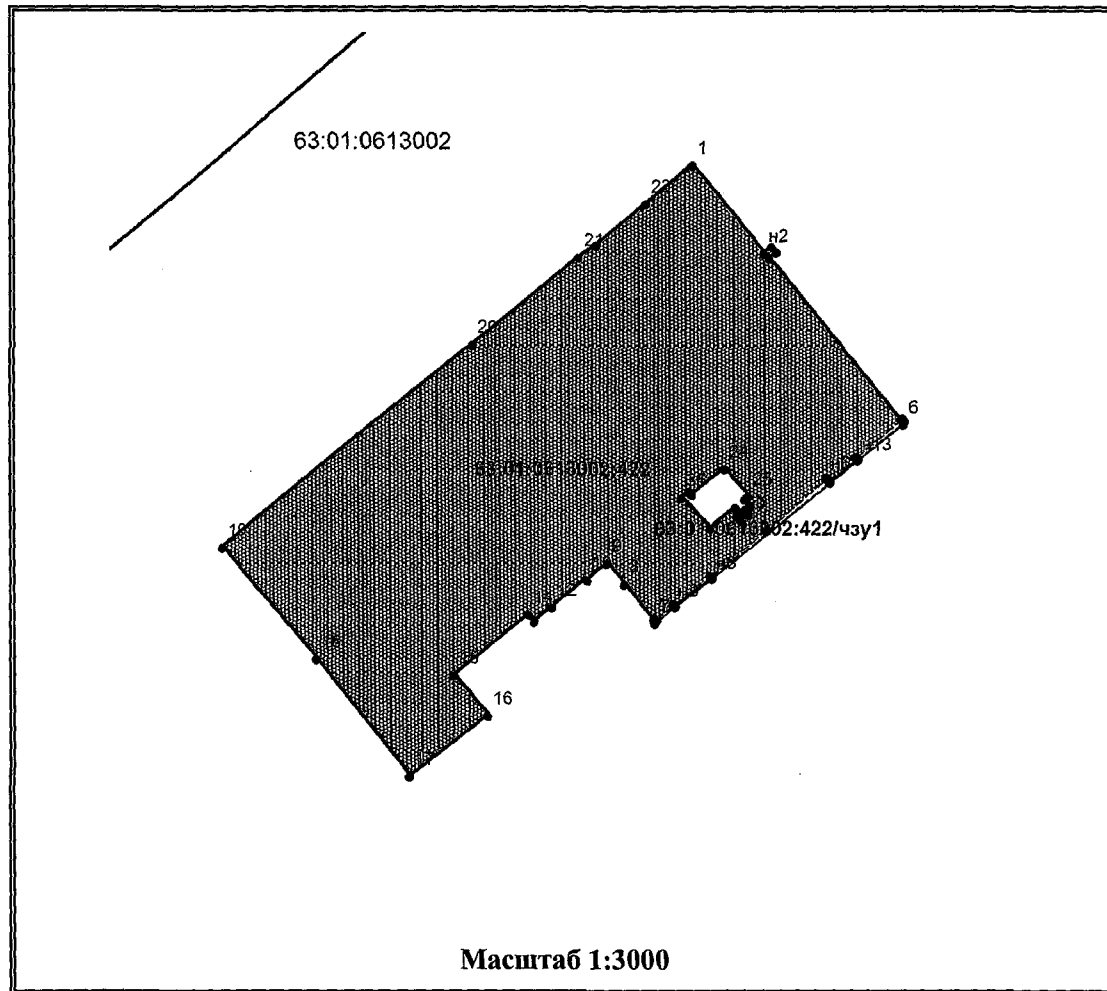
S = 341 кв.м

Обозначение части 63:01:0613002:410/чзу1

Название точки	Координаты, м	
	X	Y
1	2	3
1	2957,60	3352,91
н1	2956,18	3354,00
н2	2933,27	3324,20
н3	2933,05	3323,92
27	2895,27	3277,98
н4	2944,83	3338,25
н5	2944,93	3338,38
29	2948,40	3342,95
н6	2949,20	3342,33
н7	2949,33	3342,48
31	2951,54	3345,36
1	2957,60	3352,91
5	2946,00	3347,86
н8	2941,68	3351,07
н9	2932,43	3338,81
н10	2930,08	3340,75
н11	2911,64	3317,31
н12	2915,97	3313,69
н13	2904,59	3298,67
н14	2901,36	3301,28
н15	2888,06	3283,78
н16	2891,30	3281,17
н17	2943,86	3349,46
5	2946,00	3347,86

# СХЕМА ГРАНИЦ СЕРВИТУТА на кадастровом плане территории

Площадь земельного участка с кадастровым номером 63:01:0613002:422 = 29942 кв.м



**S = 107 кв.м.**

**Обозначение части 63:01:0613002:422/чзу1**

Название точки	Координаты, м	
	X	Y
<b>1</b>	<b>2</b>	<b>3</b>
н3	2563,82	2856,02
н4	2563,33	2856,41
7	2557,03	2848,52
н5	2557,50	2848,16
н3	2563,82	2856,02
н6	2615,34	2918,38
н7	2613,83	2919,67
н8	2574,95	2870,96
н9	2575,32	2870,66
н10	2594,24	2893,50
н6	2615,34	2918,38
н11	2639,35	2949,36
н12	2638,25	2950,26
н13	2623,03	2931,19
н14	2623,78	2930,52
н11	2639,35	2949,36

Условные обозначения



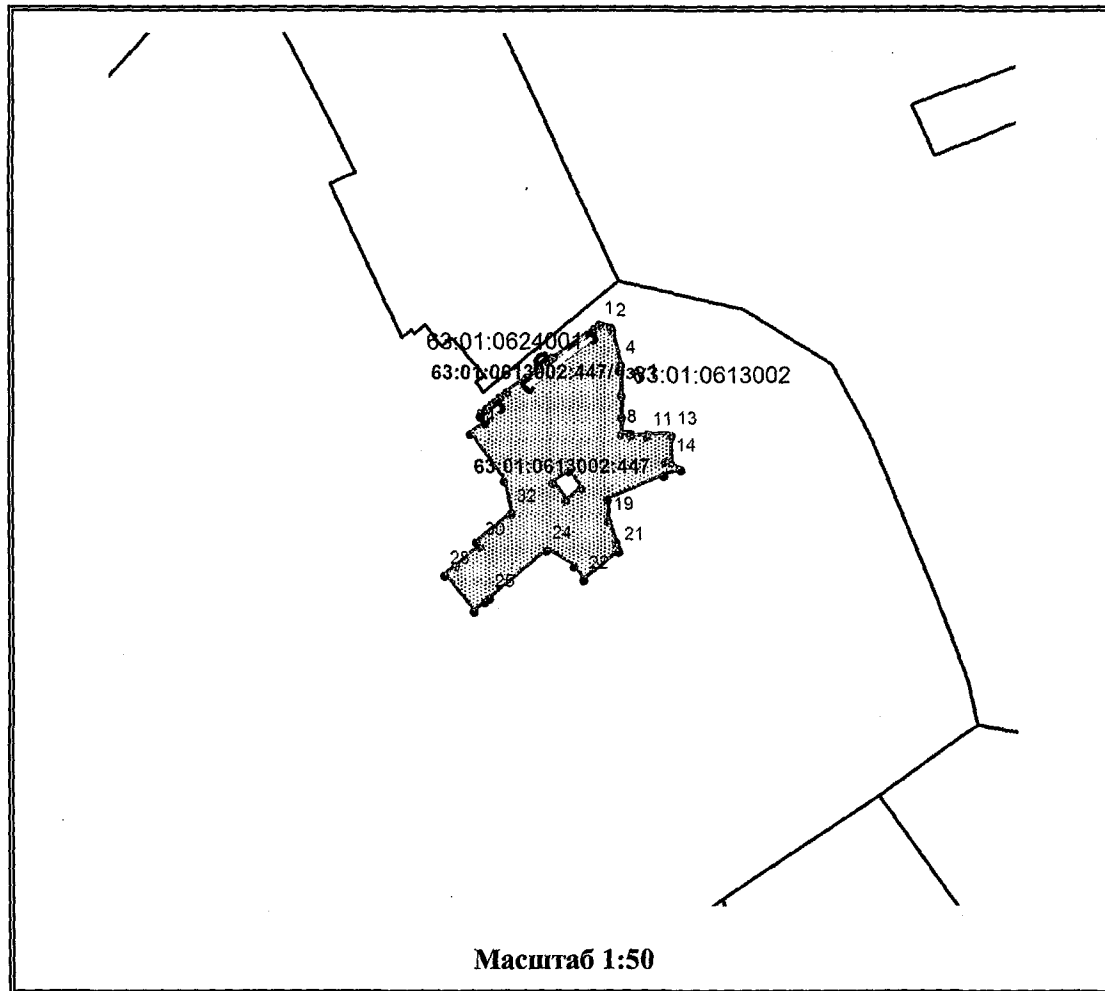
Граница устанавливаемого сервитута



Граница земельного участка, сведения о котором содержатся в ГКН

# СХЕМА ГРАНИЦ СЕРВИТУТА на кадастровом плане территории

Площадь земельного участка с кадастровым номером 63:01:0613002:447 = 14031 кв.м





S = 253 кв.м

Обозначение части 63:01:0613002:447/чзу1

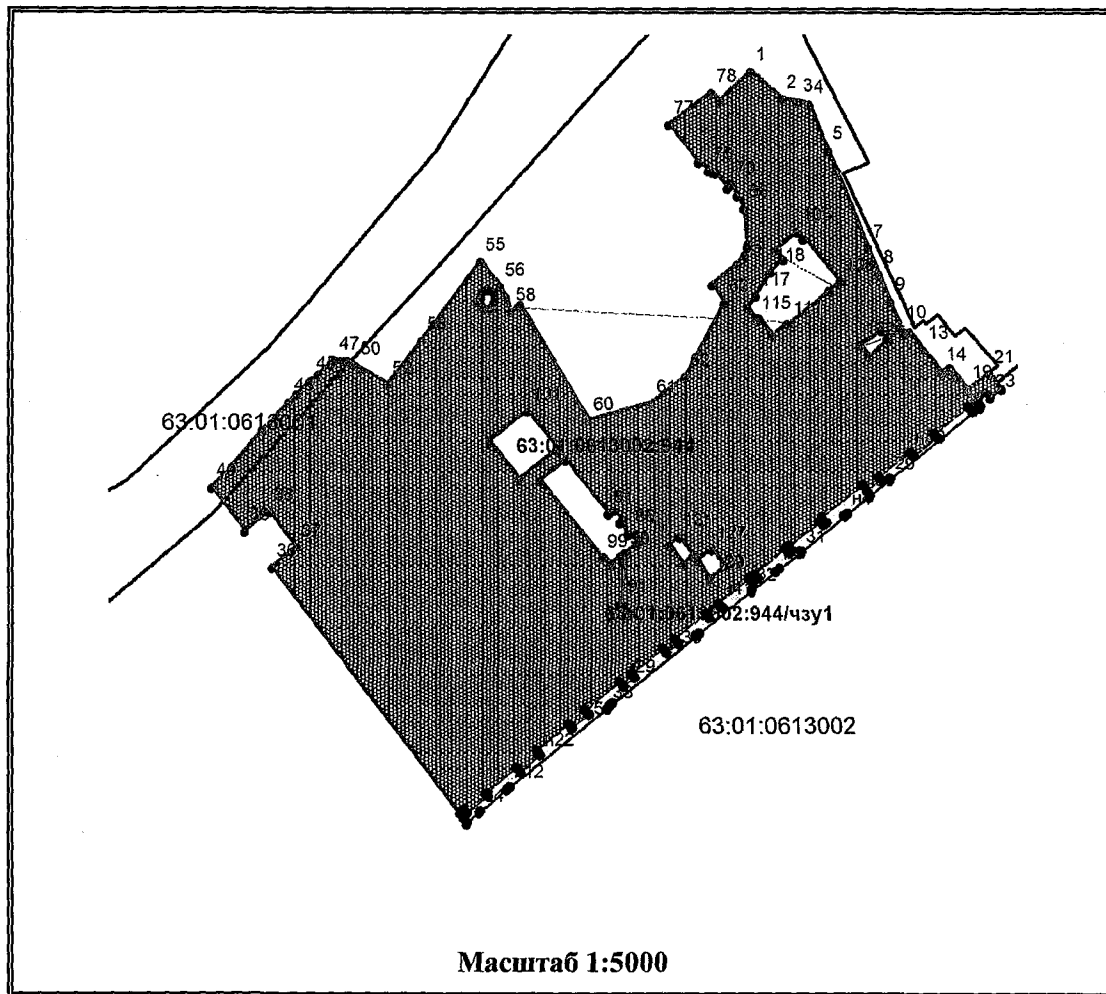
Название точки	Координаты, м	
	X	Y
1	2	3
51	2985,00	3391,02
н1	2984,94	3391,36
н2	2982,19	3387,78
49	2982,73	3387,87
50	2984,46	3389,24
51	2985,00	3391,02
н3	2952,06	3360,11
н4	2949,88	3361,94
н5	2941,69	3351,08
н6	2943,86	3349,46
н3	2952,06	3360,11
н7	2999,10	3423,78
н8	2996,99	3425,39
н9	2963,43	3381,24
н10	2966,46	3378,83
н11	2991,30	3411,09
н7	2999,10	3423,78

Условные обозначения

-  Граница устанавливаемого временного сервитута
-  Граница земельного участка, сведения о котором содержатся в ГКН

# СХЕМА ГРАНИЦ СЕРВИТУТА на кадастровом плане территории

Площадь земельного участка с кадастровым номером 63:01:0613002:944 = 103427 кв.м



**S = 2753 кв.м**

**Обозначение части 63:01:0613002:944/чзу1**

Название точки	Координаты, м	
	X	Y
1	2	3
н1	2945,20	3338,15
28	2944,93	3338,38
н2	2944,84	3338,27
н3	2944,79	3338,19
29	2895,27	3277,98
30	2883,92	3264,12
н4	2871,67	3249,10
н5	2869,78	3246,78
31	2845,87	3217,45
н6	2834,23	3202,27
н7	2832,40	3199,88
32	2820,06	3183,78
н8	2790,37	3147,70
н9	2788,47	3145,39
н10	2742,73	3089,80
н11	2740,82	3087,48
33	2740,16	3086,68
н12	2685,98	3019,92
н13	2684,09	3017,59
34	2669,51	2999,63
35	2662,24	2990,57
н14	2665,27	2988,28
н14	2665,27	2988,28
н15	2668,43	2985,90
н16	2670,84	2988,83
н17	2668,44	2990,68
н18	2679,87	3005,52
н19	2682,03	3003,75
н20	2699,30	3024,54
н21	2696,37	3026,90

Условные обозначения



Граница устанавливаемого сервитута

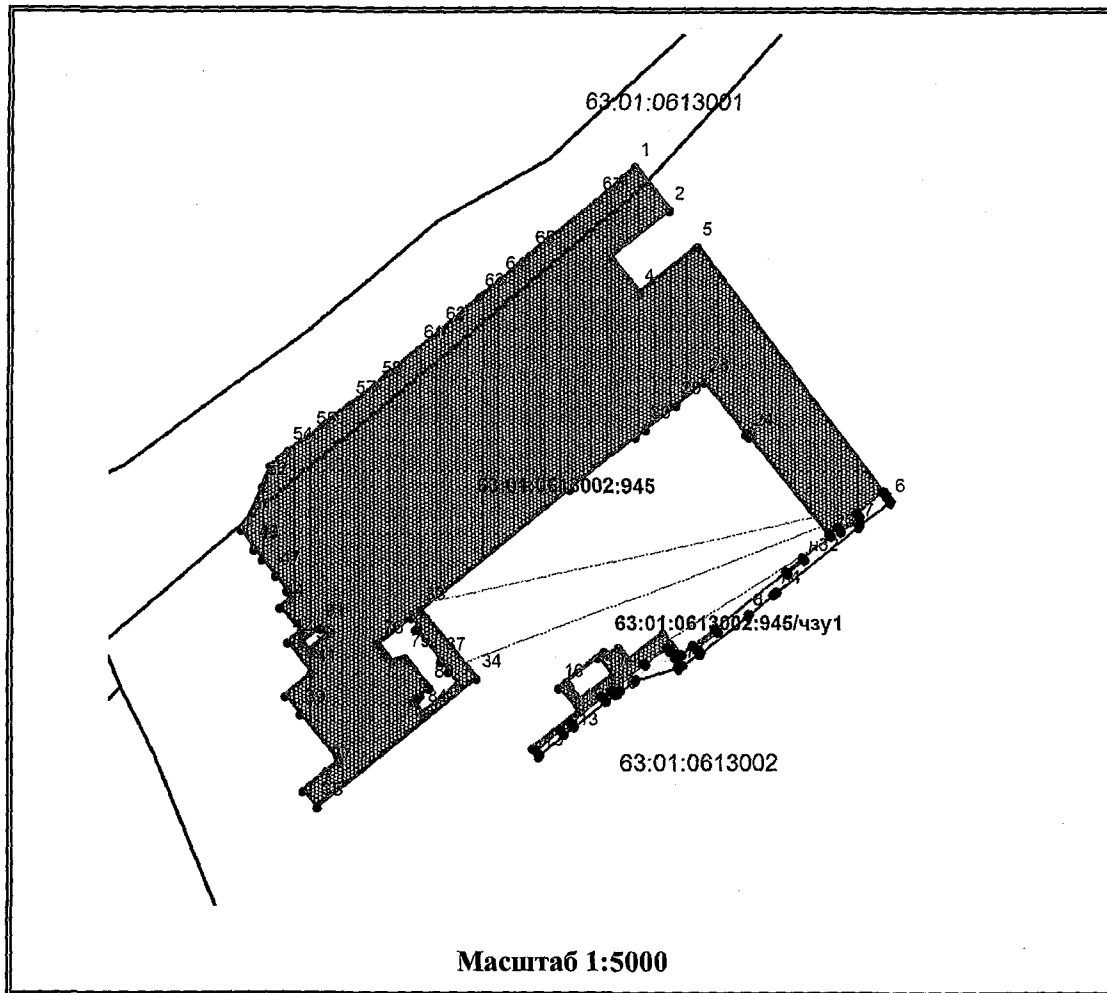


Граница земельного участка, сведения о котором содержатся в ГКН

н22	2707,83	3040,82
н23	2707,84	3040,81
н24	2711,11	3038,42
н25	2728,79	3060,49
н26	2725,93	3062,78
н27	2735,21	3074,03
н28	2738,21	3071,48
н29	2757,45	3094,69
н30	2754,32	3097,19
н31	2754,32	3097,20
н32	2760,25	3104,59
н33	2762,98	3102,34
н34	2780,16	3123,10
н35	2777,14	3125,56
н36	2783,73	3133,69
н36	2783,73	3133,69
н37	2786,44	3131,27
н38	2803,68	3152,31
н39	2800,73	3154,70
н39	2800,73	3154,70
н40	2807,71	3163,34
н40	2807,71	3163,34
н41	2810,50	3161,07
н42	2827,76	3181,84
н43	2824,94	3184,12
н44	2828,03	3187,93
н45	2830,71	3185,76
н46	2847,72	3206,73
н47	2844,84	3209,06
н48	2846,71	3211,40
н49	2849,38	3209,23
н50	2866,32	3230,26
н51	2863,86	3232,25
н52	2865,77	3234,56
н53	2869,01	3231,79
н54	2890,60	3259,33
н55	2887,18	3262,05
н56	2894,76	3272,17
н57	2896,56	3270,74
н58	2913,68	3291,56
н59	2910,98	3293,78
н60	2923,21	3309,97
н61	2925,84	3307,92
н62	2944,58	3330,46
н63	2941,07	3333,17
н1	2945,20	3338,15

# СХЕМА ГРАНИЦ СЕРВИТУТА на кадастровом плане территории

Площадь земельного участка с кадастровым номером 63:01:0613002:945 = 65086 кв.м



Условные обозначения



Граница устанавливаемого сервитута



Граница земельного участка, сведения о котором содержатся в ГКН

**S = 1665 кв.м**

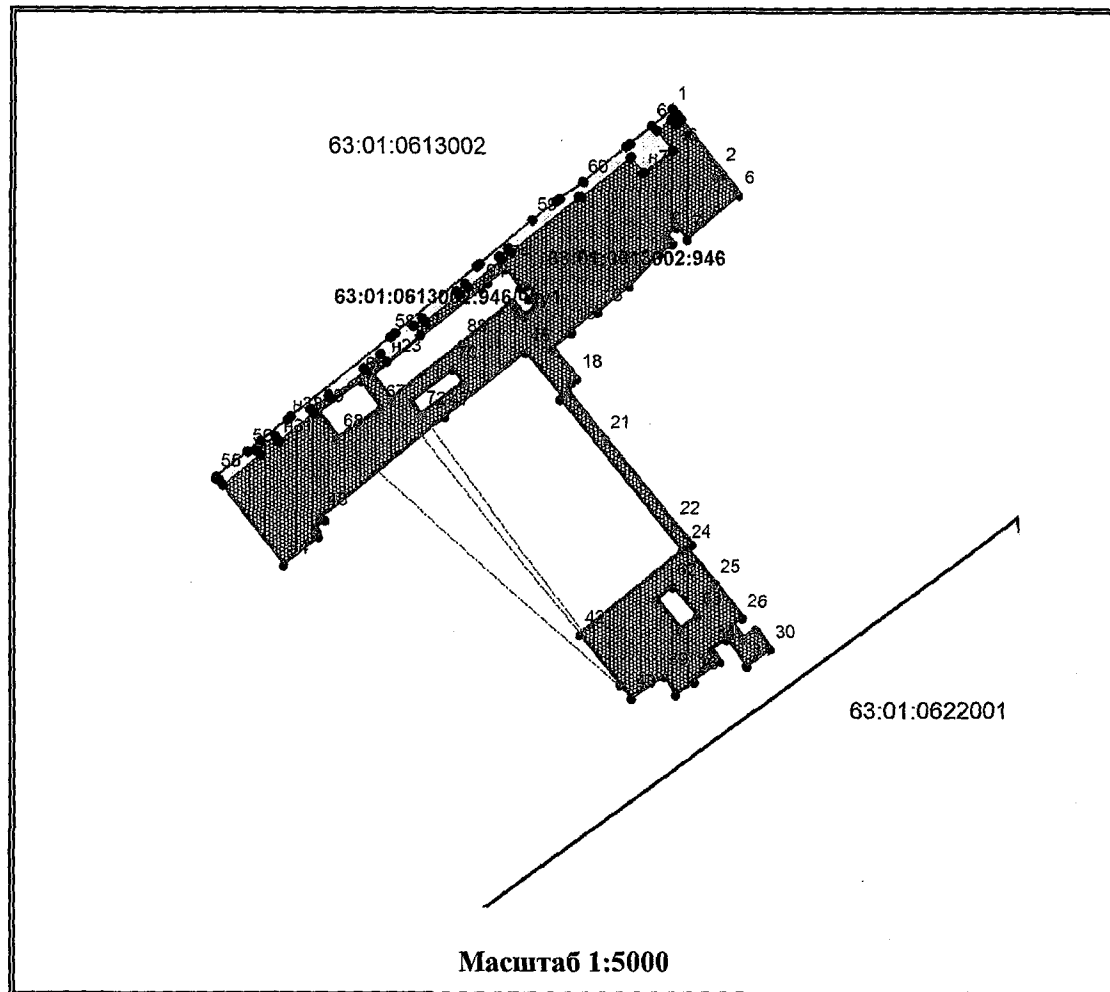
Обозначение части 63:01:0613002:945/чзу1

Название точки	Координаты, м	
	X	Y
1	2	3
н1	2668,43	2985,89
н2	2665,27	2988,28
6	2662,24	2990,57
н3	2645,27	2969,41
н4	2600,05	2913,07
н5	2598,17	2910,74
8	2584,71	2893,95
9	2558,68	2861,51
н6	2550,61	2848,91
н7	2549,25	2846,79
н8	2549,10	2846,25
11	2540,52	2817,64
н9	2533,19	2807,69
н10	2533,18	2807,68
12	2532,25	2806,42
13	2489,37	2752,56
н11	2492,03	2750,45
н12	2505,79	2767,28
н13	2503,04	2769,50
н14	2508,65	2776,55
н15	2511,15	2774,57
н16	2528,48	2795,23
н17	2525,46	2797,68
н18	2530,53	2803,96
н19	2533,15	2801,87
н20	2551,12	2823,75

н21	2550,62	2824,15
н22	2562,27	2839,02
н23	2559,88	2840,93
н24	2554,87	2844,89
н25	2557,50	2848,16
22	2557,03	2848,52
н26	2563,33	2856,41
н27	2560,98	2858,28
н28	2572,69	2872,77
н29	2574,94	2870,96
н30	2613,82	2919,67
н31	2612,51	2920,79
н32	2622,01	2932,09
н33	2623,03	2931,19
н34	2638,25	2950,25
н35	2639,34	2949,36
н36	2643,80	2954,75
н37	2641,11	2956,96
н38	2651,21	2969,81
н39	2653,71	2967,99
н1	2668,43	2985,89

# СХЕМА ГРАНИЦ СЕРВИТУТА на кадастровом плане территории

Площадь земельного участка с кадастровым номером 63:01:0613002:946 = 31329 кв.м



Условные обозначения

- Граница устанавливаемого сервитута
- Граница земельного участка, сведения о котором содержатся в ГКН

S = 3124 кв.м

Обозначение части 63:01:0613002:946/чзу1

Название точки	Координаты, м	
	X	Y
1	2	3
1	2895,27	3277,98
н1	2891,57	3280,96
н2	2888,06	3283,78
н3	2885,04	3279,80
н4	2888,43	3277,18
н5	2880,79	3267,21
н6	2867,16	3277,99
н7	2851,95	3258,24
н8	2862,55	3249,70
н9	2835,55	3216,82
н10	2835,55	3214,87
н11	2798,21	3169,28
н12	2800,62	3167,11
н13	2795,34	3160,74
н14	2793,36	3162,48
н15	2774,28	3139,45
н16	2776,48	3137,64
н17	2771,62	3131,58
н18	2769,64	3133,22
н19	2750,72	3110,52
н20	2753,01	3108,35
н21	2748,03	3102,19
н22	2741,60	3106,83
н23	2723,58	3084,08
н24	2728,86	3079,72

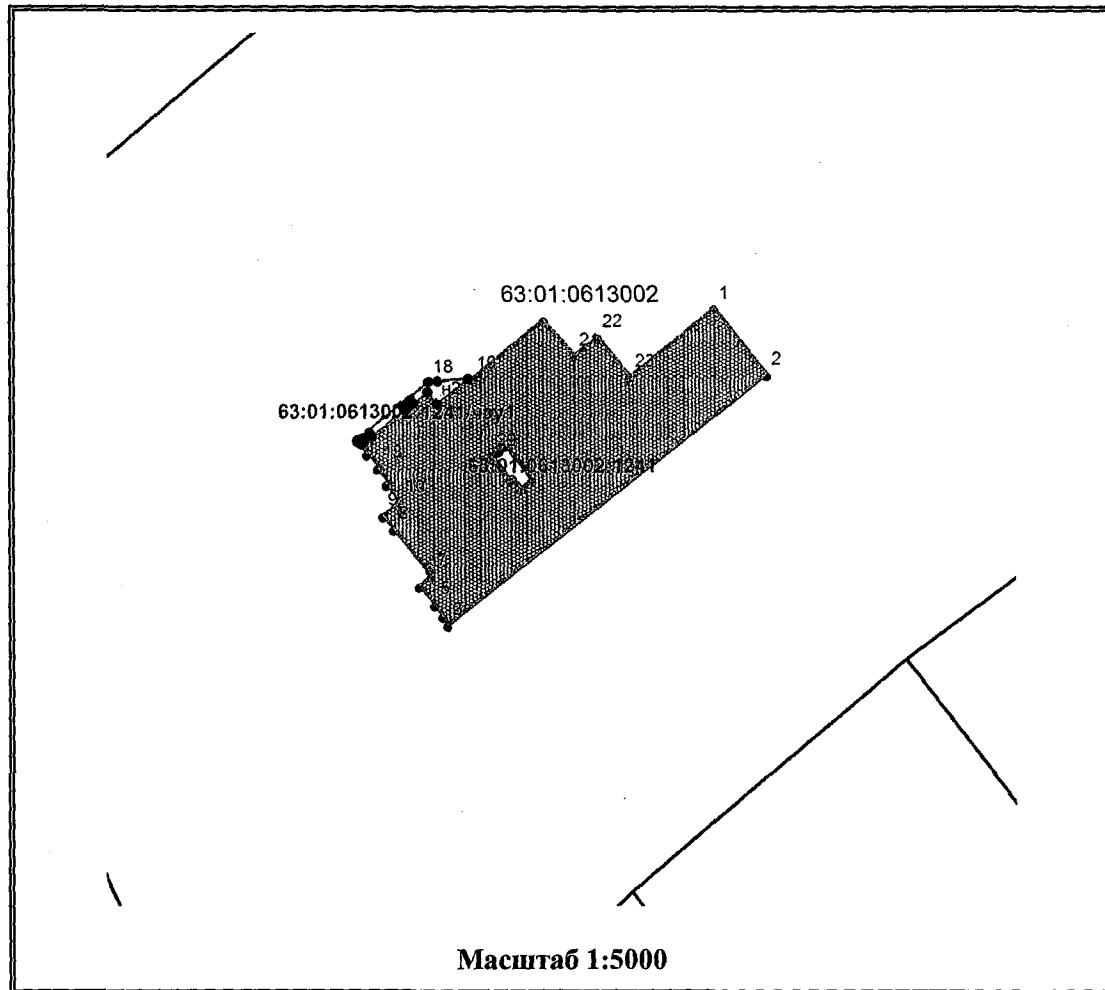


н25	2719,28	3068,58
н26	2717,98	3069,80
н27	2698,30	3046,58
н28	2700,21	3045,06
н29	2690,99	3033,08
н30	2688,53	3035,09
н31	2669,09	3011,92
н32	2672,62	3009,16
н33	2662,95	2996,66
н34	2660,28	2998,93
н35	2639,54	2973,90
н36	2642,78	2971,36
н37	2645,27	2969,41
56	2662,24	2990,57
57	2669,51	2999,63
н38	2684,09	3017,59
н39	2685,97	3019,92
58	2740,16	3086,68
н40	2740,82	3087,48
н41	2742,73	3089,79
н42	2788,47	3145,38
н43	2790,37	3147,70
59	2820,06	3183,78
н44	2832,39	3199,88
н45	2834,24	3202,27
60	2845,87	3217,45
н46	2869,78	3246,78
н47	2871,68	3249,10
61	2883,92	3264,12
1	2895,27	3277,98

47

# СХЕМА ГРАНИЦ СЕРВИТУТА на кадастровом плане территории

Площадь земельного участка с кадастровым номером 63:01:0613002:1241 = 27206 кв.м



**S = 450 кв.м**

Обозначение части 63:01:0613002:1241/чзч1

Название точки	Координаты, м	
	X	Y
<b>1</b>	<b>2</b>	<b>3</b>
н1	2538,48	2847,98
н2	2521,37	2826,80
н3	2529,40	2820,46
н4	2521,84	2810,75
н5	2524,13	2808,86
н6	2519,77	2803,37
н7	2517,62	2805,08
н8	2498,81	2782,69
н9	2501,50	2780,38
н10	2497,49	2775,34
н11	2495,22	2777,22
н12	2493,32	2774,92
17	2496,31	2772,57
18	2536,22	2821,32
н13	2536,70	2827,01
н1	2538,48	2847,98

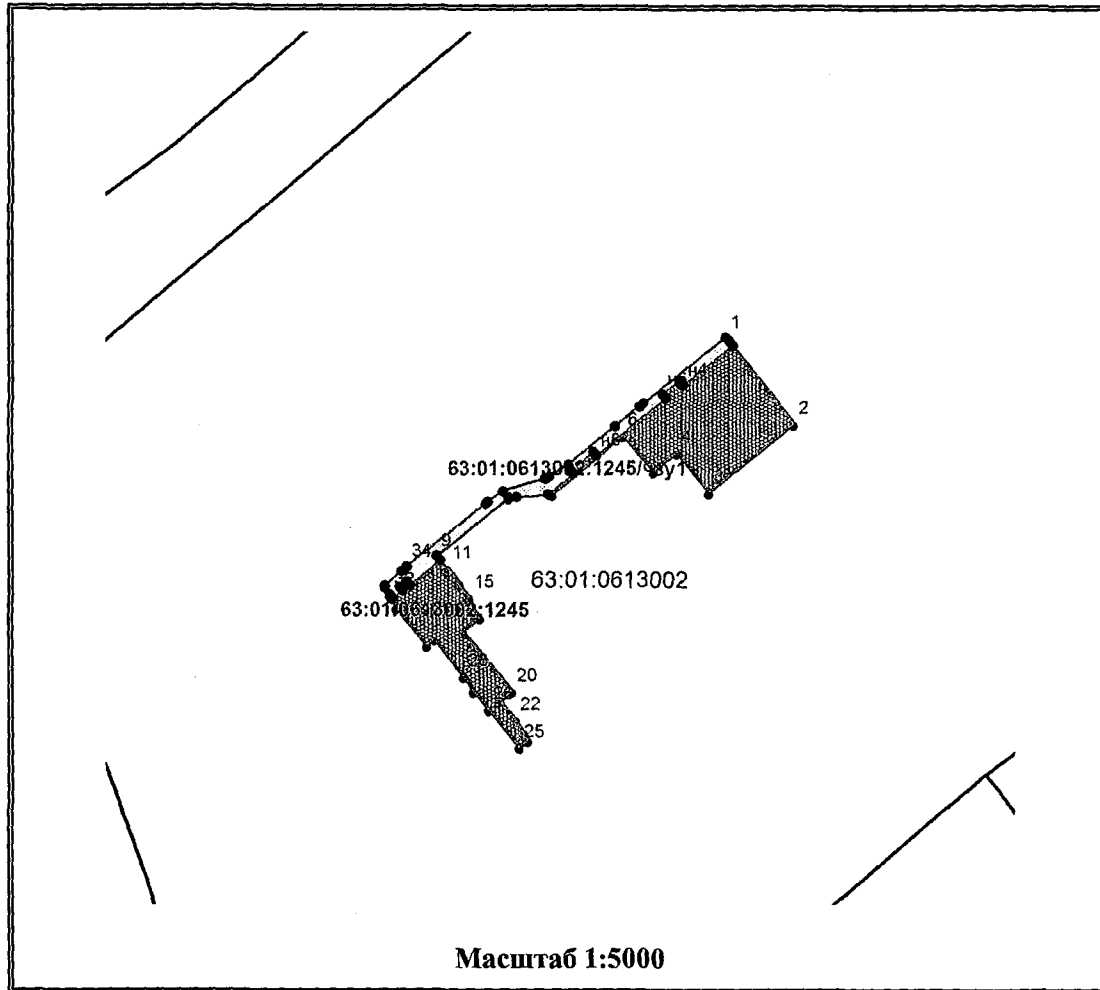
Условные обозначения

Граница устанавливаемого сервитута

Граница земельного участка, сведения о котором содержатся в ГКН

# СХЕМА ГРАНИЦ СЕРВИТУТА на кадастровом плане территории

Площадь земельного участка с кадастровым номером 63:01:0613002:1245 = 11281 кв.м



Условные обозначения



Граница устанавливаемого сервитута



Граница земельного участка, сведения о котором содержатся в ГИИ

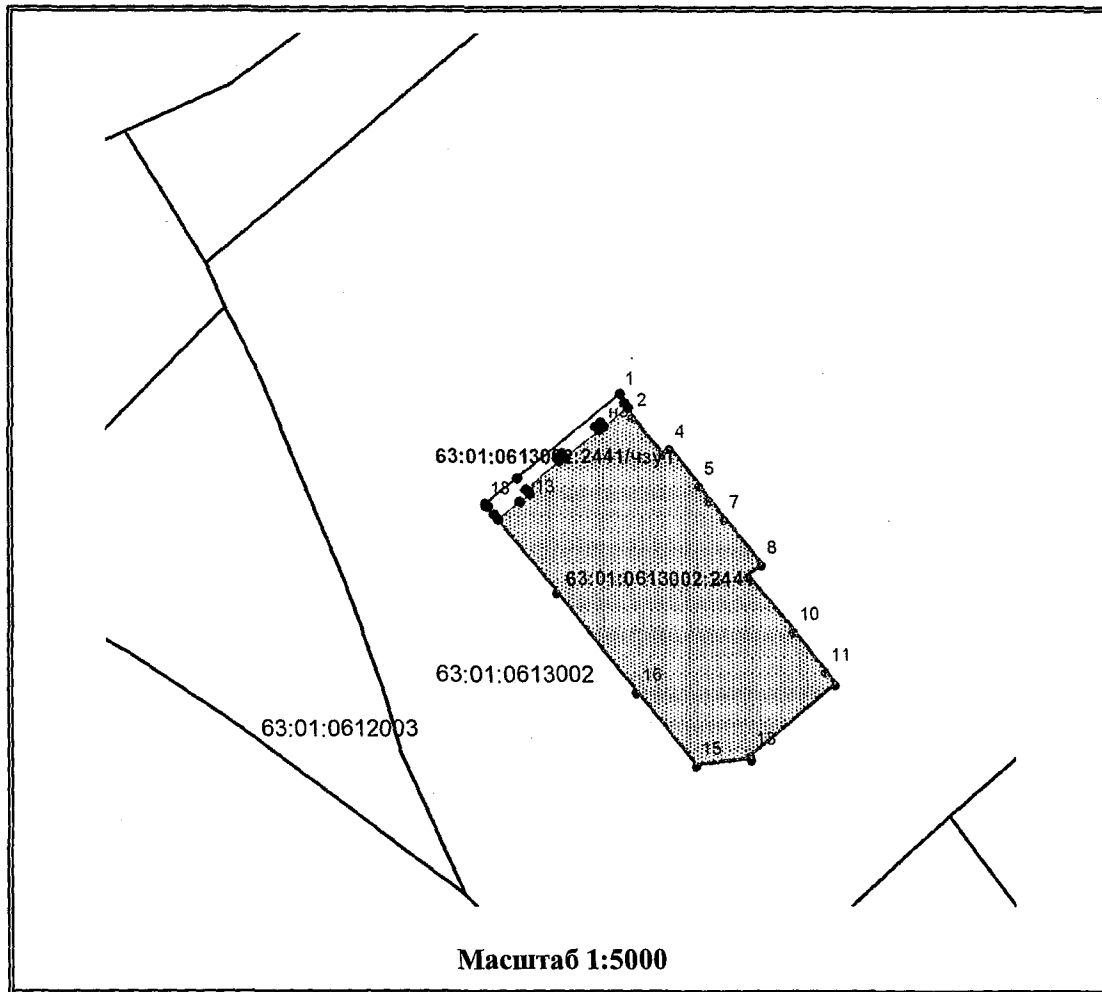
**S = 2083 кв.м**

Обозначение части 63:01:0613002:1245/чзу1

Название точки	Координаты, м	
	X	Y
1	2	3
н1	2645,27	2969,41
н2	2642,78	2971,36
н3	2639,54	2973,90
н4	2612,70	2939,95
н5	2615,70	2937,42
н6	2606,48	2925,85
н7	2603,75	2928,14
н8	2564,80	2880,70
н9	2567,12	2878,84
н10	2554,04	2863,34
н11	2552,18	2864,93
н12	2538,48	2847,98
н13	2536,70	2827,02
н14	2536,70	2827,01
8	2536,22	2821,32
9	2496,31	2772,57
н15	2493,32	2774,92
н16	2476,53	2754,48
н17	2479,29	2752,13
н18	2475,44	2747,24
н19	2472,92	2749,28
н20	2467,12	2742,24
32	2470,43	2740,42
н21	2470,51	2740,37
33	2476,26	2737,23
н22	2485,99	2748,61
34	2489,37	2752,56
35	2532,25	2806,42
н23	2533,15	2807,64
36	2540,52	2817,64
н24	2549,10	2846,25
н25	2549,25	2846,79
н26	2550,61	2848,91
38	2558,68	2861,51
39	2584,71	2893,95
н27	2598,17	2910,74
н28	2600,05	2913,07
н1	2645,27	2969,41

# СХЕМА ГРАНИЦ СЕРВИТУТА на кадастровом плане территории

Площадь земельного участка с кадастровым номером 63:01:0613002:2441 = 27817 кв.м



**S = 1220 кв.м**

Обозначение части 63:01:0613002:2441/чзу1

Название точки	Координаты, м	
	X	Y
1	2	3
1	2476,26	2737,23
н1	2470,50	2740,38
н1	2470,50	2740,38
н2	2467,12	2742,23
н3	2454,07	2726,37
н4	2457,01	2723,66
н5	2454,49	2720,48
н6	2451,90	2722,68
н7	2433,07	2699,78
н8	2436,01	2697,41
н9	2432,96	2693,72
н10	2430,77	2695,47
н11	2411,71	2672,86
н12	2408,65	2675,43
н13	2402,99	2668,42
н14	2391,27	2653,93
н15	2394,50	2651,31
н16	2394,50	2651,30
н17	2399,93	2646,88
н17	2399,93	2646,88
18	2401,77	2645,38
н18	2419,38	2667,09
н19	2419,38	2667,10
1	2476,26	2737,23

Условные обозначения



Граница устанавливаемого сервитута

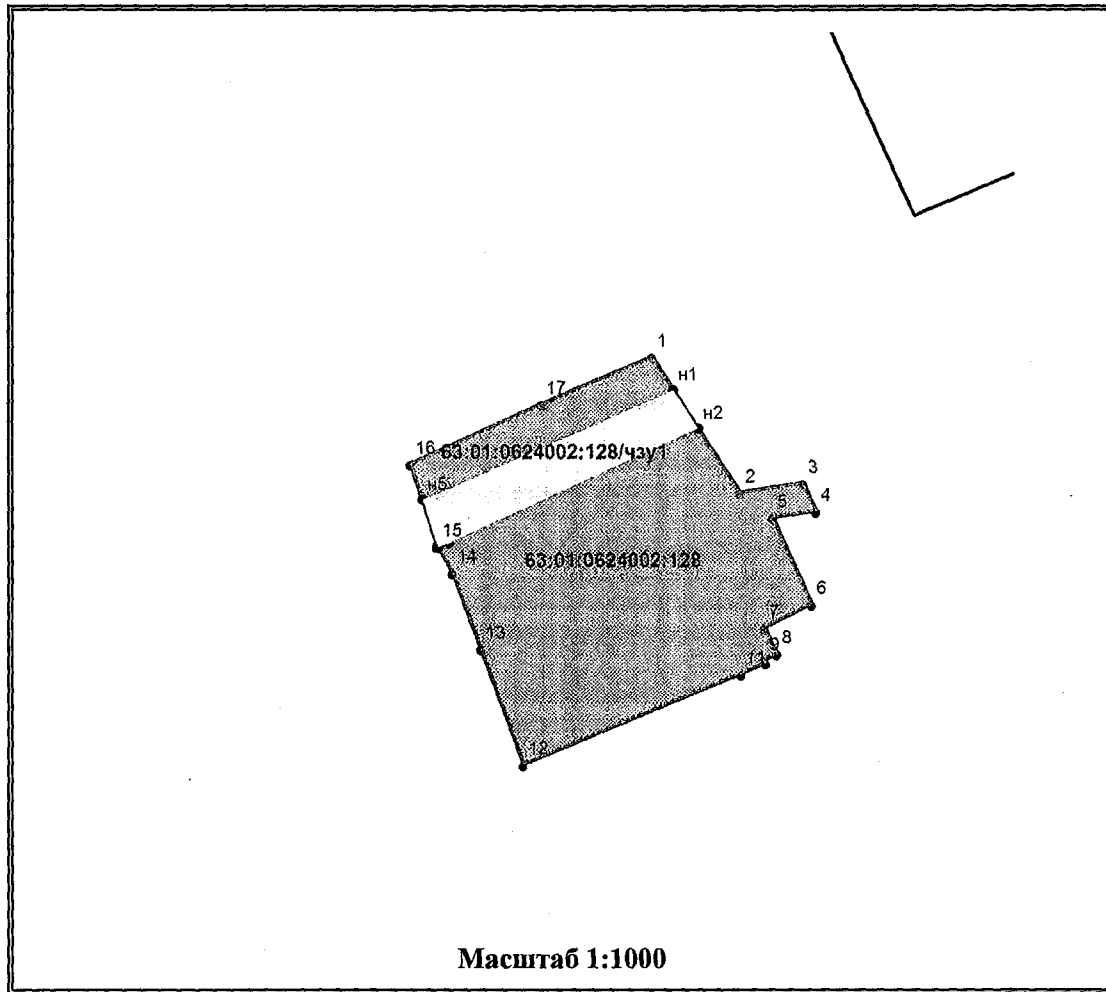


Граница земельного участка, сведения о котором содержатся в ГКН

# СХЕМА ГРАНИЦ СЕРВИТУТА

## на кадастровом плане территории

Площадь земельного участка с кадастровым номером 63:01:0624002:128 = 1802 кв.м



S = 248 кв.м

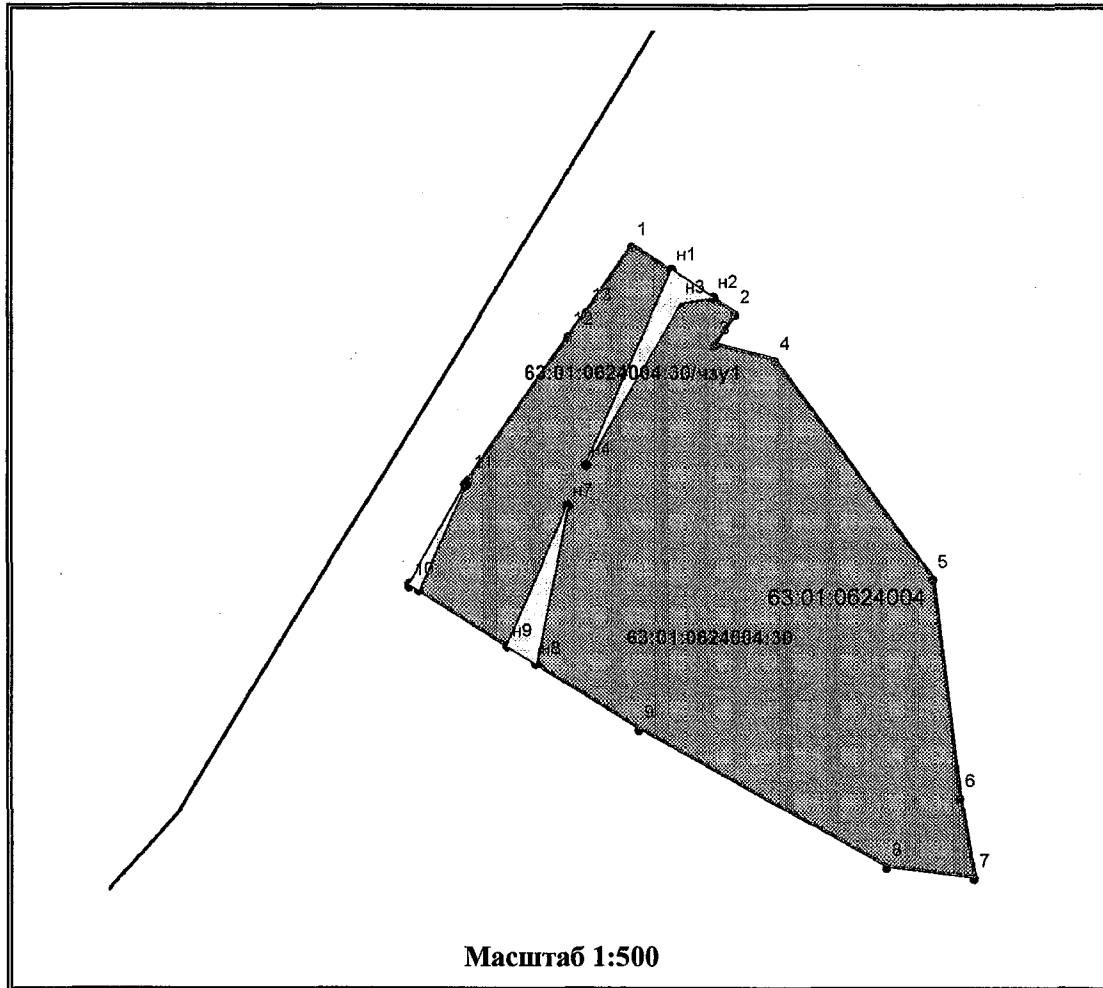
Обозначение части <u>63:01:0624002:128/чзу1</u>		
Название точки	Координаты, м	
	X	Y
1	2	3
n1	3098,20	3624,73
n2	3092,90	3628,14
n3	3077,37	3594,02
n4	3076,79	3592,68
15	3077,02	3592,56
n5	3083,25	3590,55
n1	3098,20	3624,73

Условные обозначения

- Граница устанавливаемого временного сервитута
- Граница земельного участка, сведения о котором содержатся в ГКН

# СХЕМА ГРАНИЦ СЕРВИТУТА на кадастровом плане территории

Площадь земельного участка с кадастровым номером 63:01:0624004:30 = 857 кв.м



S = 27 кв.м

Обозначение части 63:01:0624004:30/чзу1

Название точки	Координаты, м	
	X	Y
1	2	3
н1	3750,57	3756,92
н2	3748,73	3759,75
н3	3748,40	3757,50
н4	3737,30	3751,11
н1	3750,57	3756,92
н5	3735,97	3742,90
н6	3728,80	3739,70
10	3729,19	3739,07
н5	3735,97	3742,90
н7	3734,52	3749,90
н8	3723,82	3747,69
н9	3725,03	3745,75
н7	3734,52	3749,90

Условные обозначения



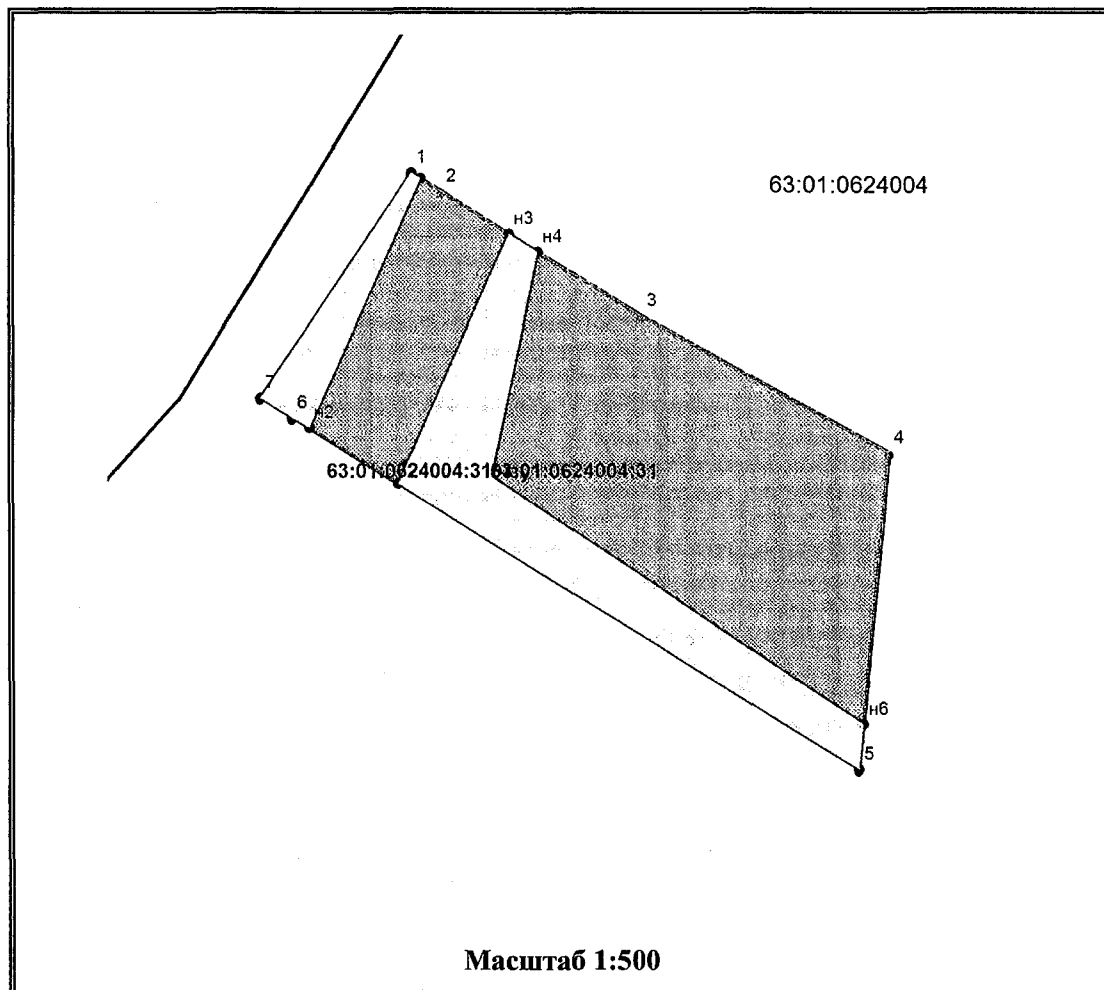
Граница устанавливаемого временного сервитута



Граница земельного участка, сведения о котором содержатся в ГКН

# СХЕМА ГРАНИЦ СЕРВИТУТА на кадастровом плане территории

Площадь земельного участка с кадастровым номером 63:01:0624004:31 = 799 кв.м



**S = 221 кв.м**

Обозначение части 63:01:0624004:31/чзу1

Название точки	Координаты, м	
	X	Y
1	2	3
1	3729,19	3739,07
н1	3728,79	3739,70
н2	3711,81	3732,11
6	3712,50	3731,00
7	3713,86	3728,84
1	3729,19	3739,07
н3	3725,02	3745,75
н4	3723,82	3747,69
н5	3708,51	3744,53
н6	3691,67	3769,59
5	3688,61	3769,28
н7	3708,01	3738,20
н8	3709,33	3738,76
н3	3725,02	3745,75

Условные обозначения



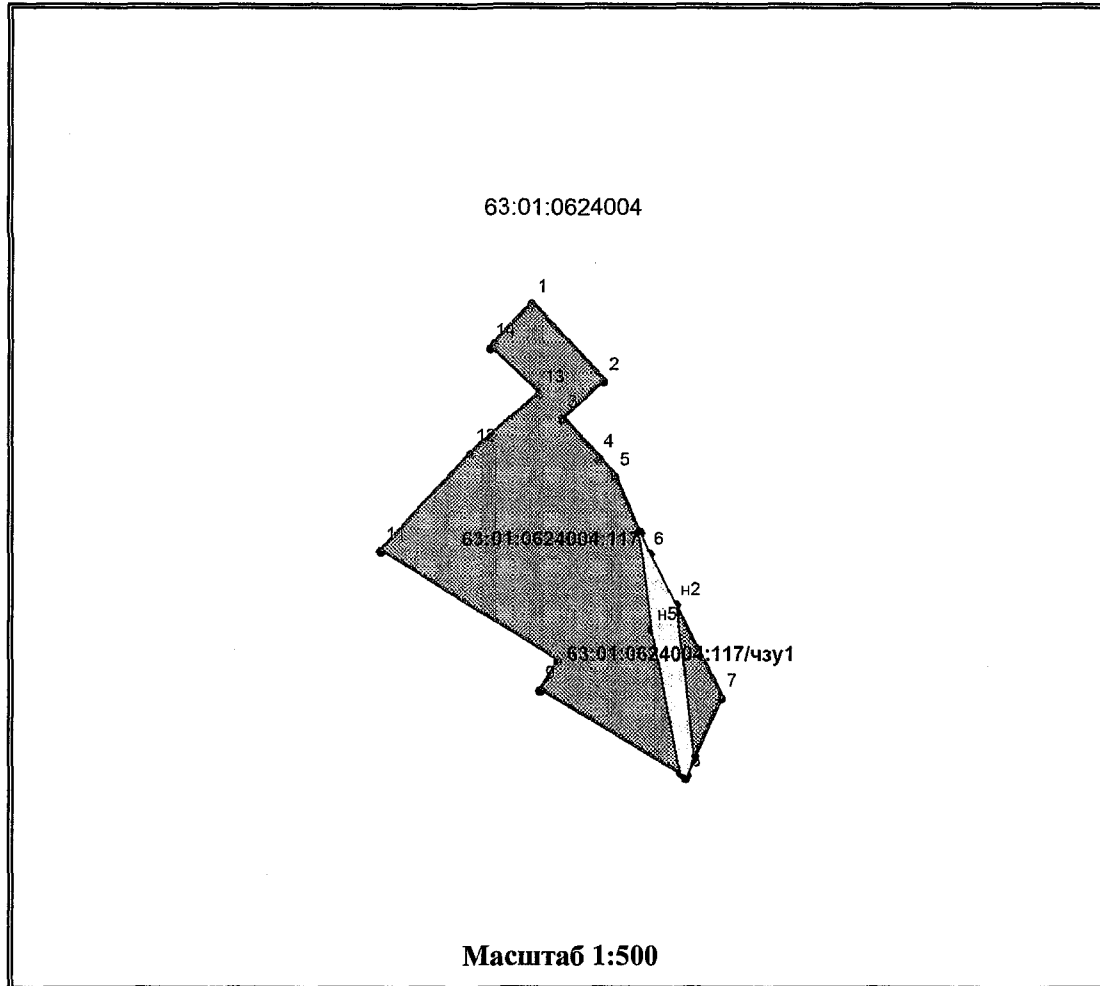
Граница устанавливаемого временного сервитута



Граница земельного участка, сведения о котором содержатся в ГКН

# СХЕМА ГРАНИЦ СЕРВИТУТА на кадастровом плане территории

Площадь земельного участка с кадастровым номером 63:01:0624004:117 = 297 кв.м



**S = 20 кв.м**

Обозначение части 63:01:0624004:117/чзу1

Название точки	Координаты, м	
	X	Y
1	2	3
н1	3620,46	3778,39
6	3619,02	3779,02
н2	3615,52	3780,80
н3	3605,07	3781,98
8	3603,94	3781,48
н4	3604,15	3781,13
н5	3613,89	3779,23
н1	3620,46	3778,39

Условные обозначения



Граница устанавливаемого временного сервитута

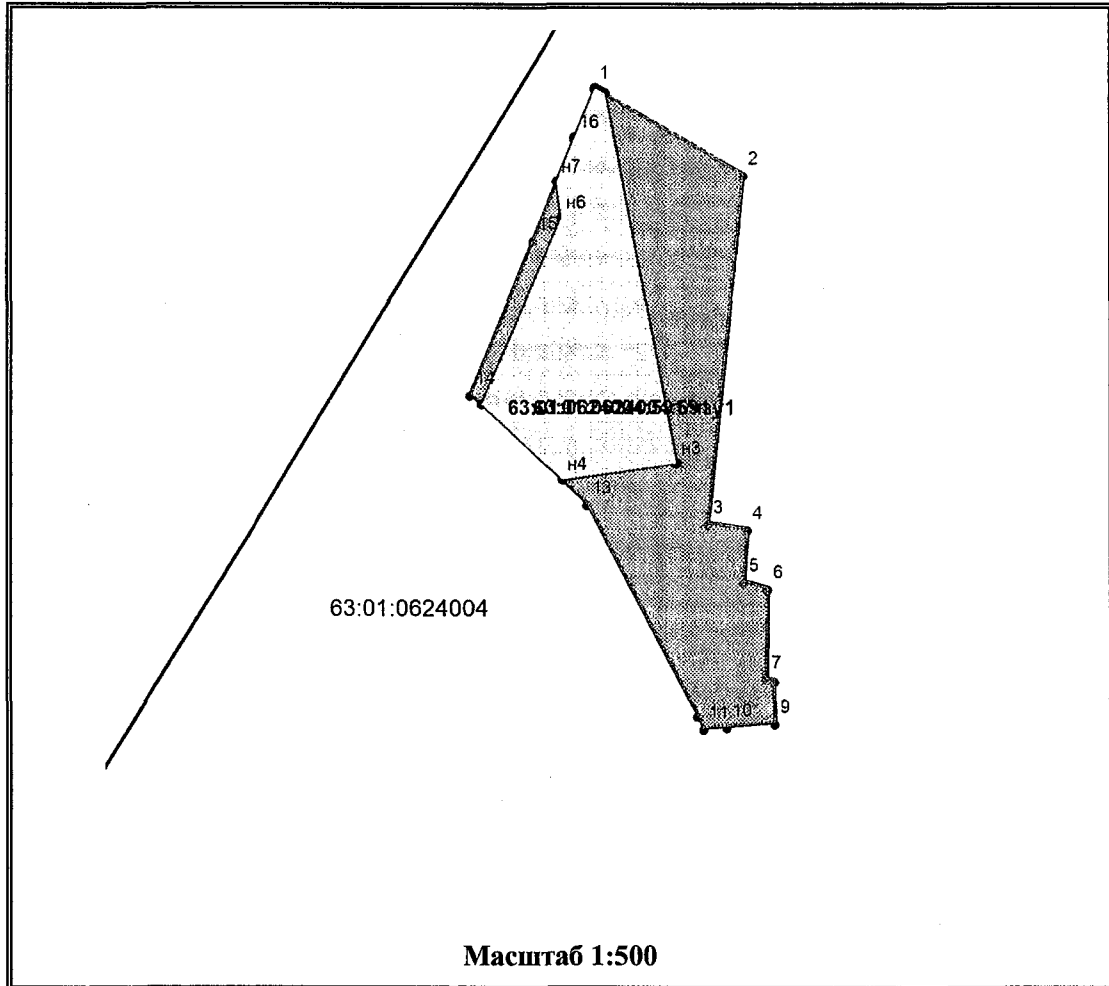


Граница земельного участка, сведения о котором содержатся в ГКН



# СХЕМА ГРАНИЦ СЕРВИТУТА на кадастровом плане территории

Площадь земельного участка с кадастровым номером 63:01:0624004:591 = 465 кв.м



S = 183 кв.м

Обозначение части 63:01:0624004:591/чзу1

Название точки	Координаты, м	
	X	Y
1	2	3
1	3776,01	3766,48
н1	3775,82	3766,80
н2	3775,63	3767,13
н3	3750,52	3771,92
н4	3749,39	3764,21
н5	3754,54	3758,66
н6	3767,17	3764,18
н7	3769,66	3763,84
16	3772,65	3765,08
1	3776,01	3766,48

Условные обозначения



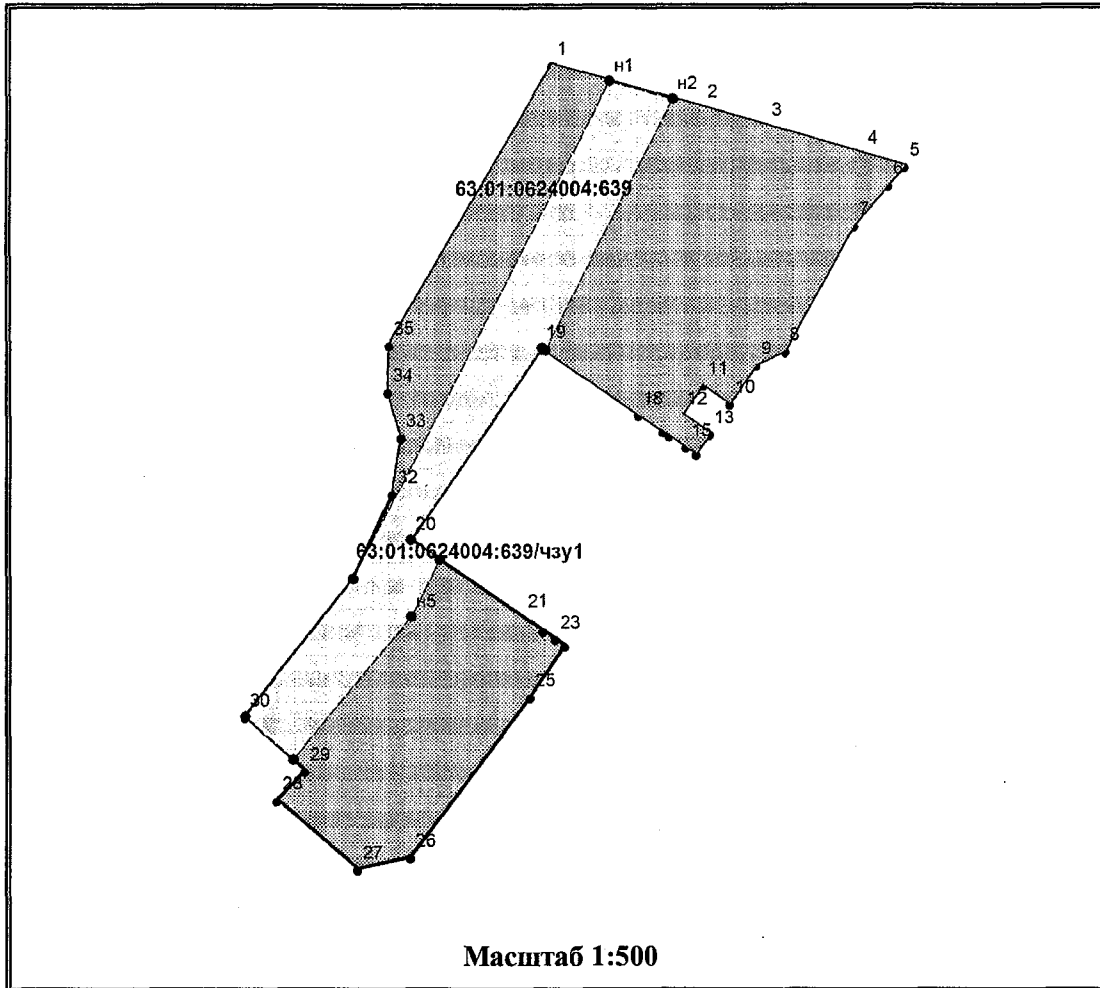
Граница устанавливаемого временного сервитута



Граница земельного участка, сведения о котором содержатся в ГКН

# СХЕМА ГРАНИЦ СЕРВИТУТА на кадастровом плане территории

Площадь земельного участка с кадастровым номером 63:01:0624004:639 = 828 кв.м



**S = 208 кв.м**

Обозначение части 63:01:0624004:639/чзуч1

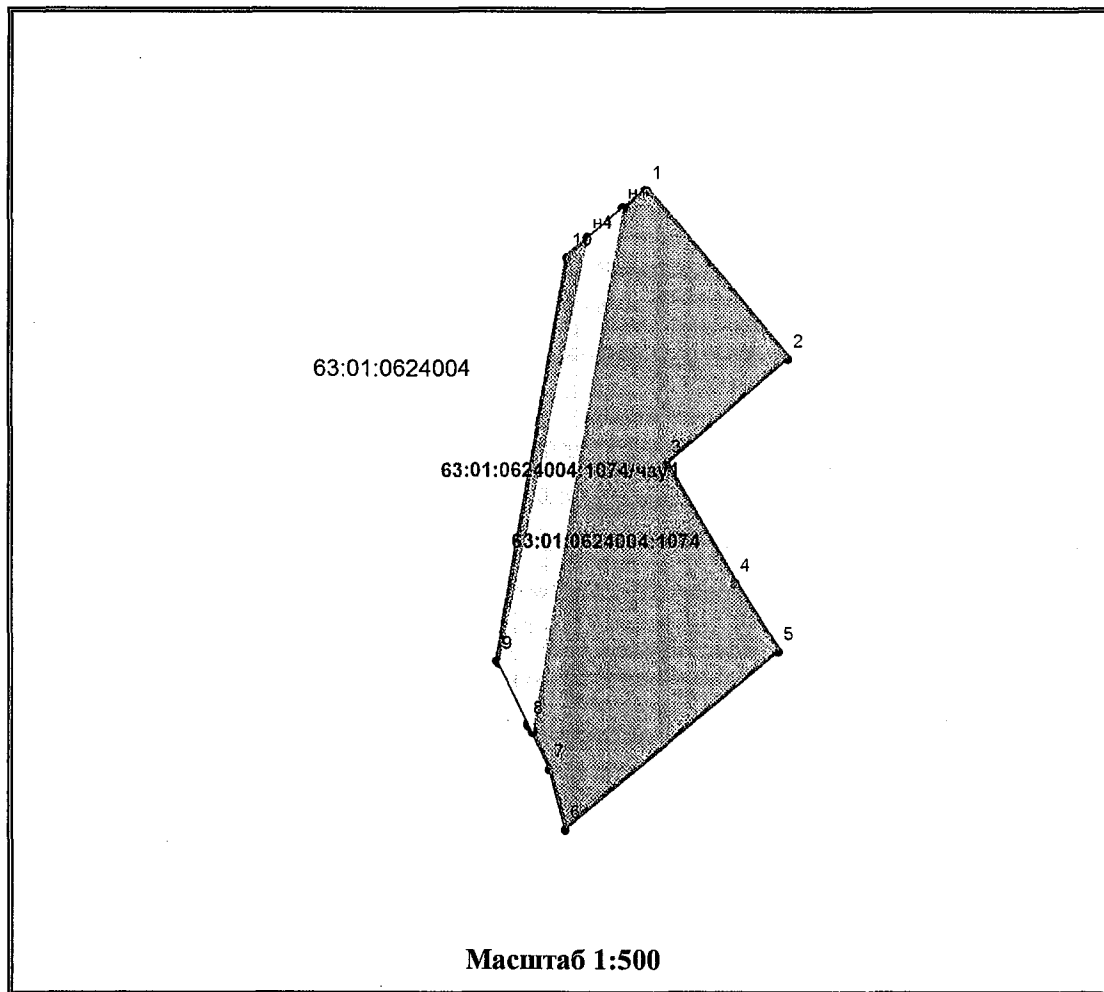
Название точки	Координаты, м	
	X	Y
1	2	3
n1	3542,95	3899,11
n2	3541,72	3903,37
n3	3524,63	3894,70
19	3524,81	3894,43
20	3511,76	3885,53
n4	3510,41	3887,50
n5	3506,53	3885,53
n6	3496,82	3877,55
n7	3499,75	3874,30
31	3509,10	3881,63
n1	3542,95	3899,11

Условные обозначения

- Граница устанавливаемого временного сервитута
- Граница земельного участка, сведения о котором содержатся в ГКН

# СХЕМА ГРАНИЦ СЕРВИТУТА на кадастровом плане территории

Площадь земельного участка с кадастровым номером 63:01:0624004:1074 = 491 кв.м



**S = 84 кв.м**

Обозначение части 63:01:0624004:1074/чзв1

Название точки	Координаты, м	
	X	Y
<b>1</b>	<b>2</b>	<b>3</b>
н1	3500,74	3858,09
н2	3465,11	3851,88
8	3465,70	3851,60
н3	3469,81	3849,60
н4	3498,70	3855,69
н1	3500,74	3858,09

Условные обозначения

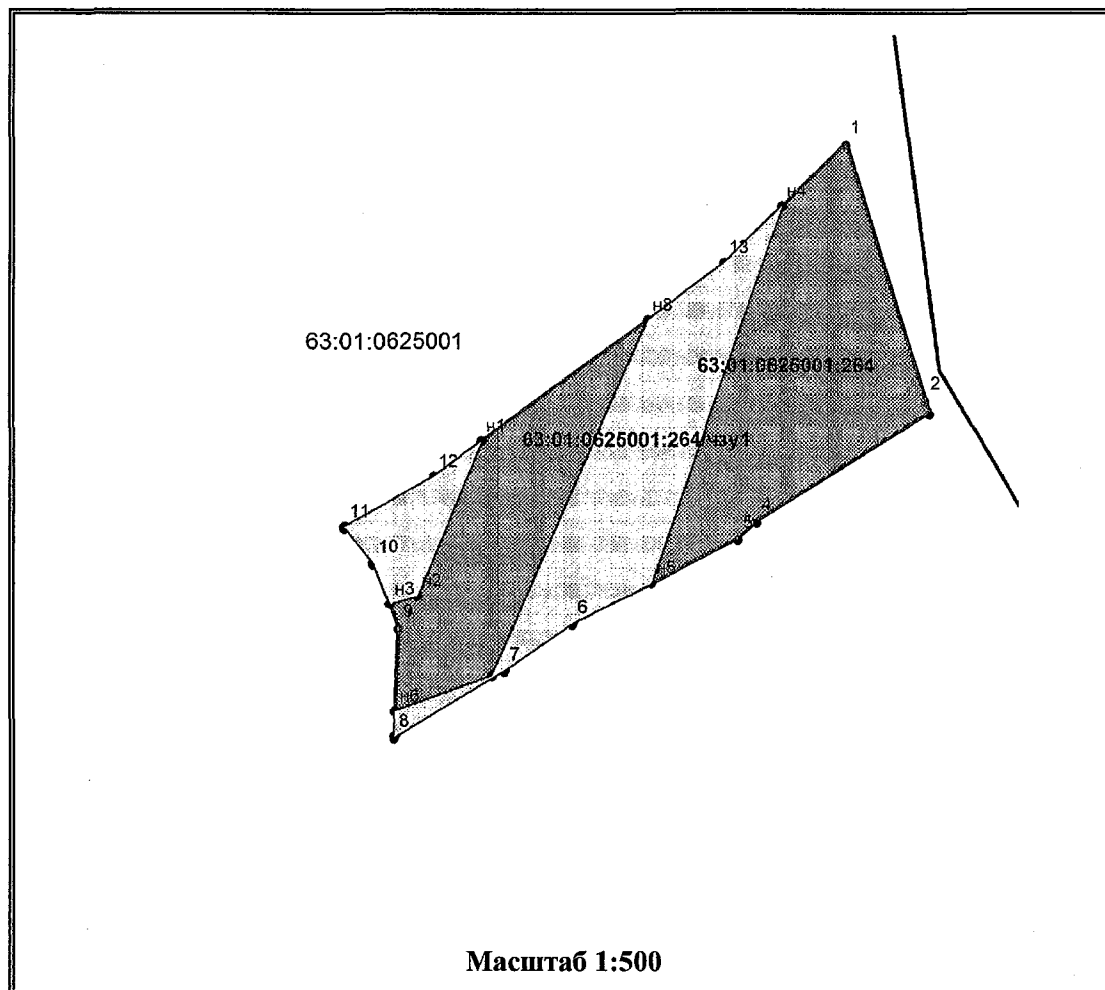
Граница устанавливаемого временного сервитута

Граница земельного участка, сведения о котором содержатся в ГКН

# СХЕМА ГРАНИЦ СЕРВИТУТА

на кадастровом плане территории

Площадь земельного участка с кадастровым номером 63:01:0625001:264 = 627 кв.м



S = 219 кв.м

Обозначение части 63:01:0625001:264/чзу1

Название точки	Координаты, м	
	X	Y
1	2	3
н1	3192,28	3821,75
н2	3181,80	3817,30
н3	3181,23	3815,43
10	3184,05	3814,33
11	3186,50	3812,41
12	3189,85	3818,44
н1	3192,28	3821,75
н4	3208,26	3842,13
н5	3182,65	3833,18
н5	3182,65	3833,18
6	3179,95	3827,94
7	3176,73	3823,29
8	3172,23	3815,70
н6	3173,92	3815,78
н7	3176,32	3822,48
н8	3200,55	3832,99
13	3204,41	3838,23
н4	3208,26	3842,13

Условные обозначения



Граница устанавливаемого временного сервитута

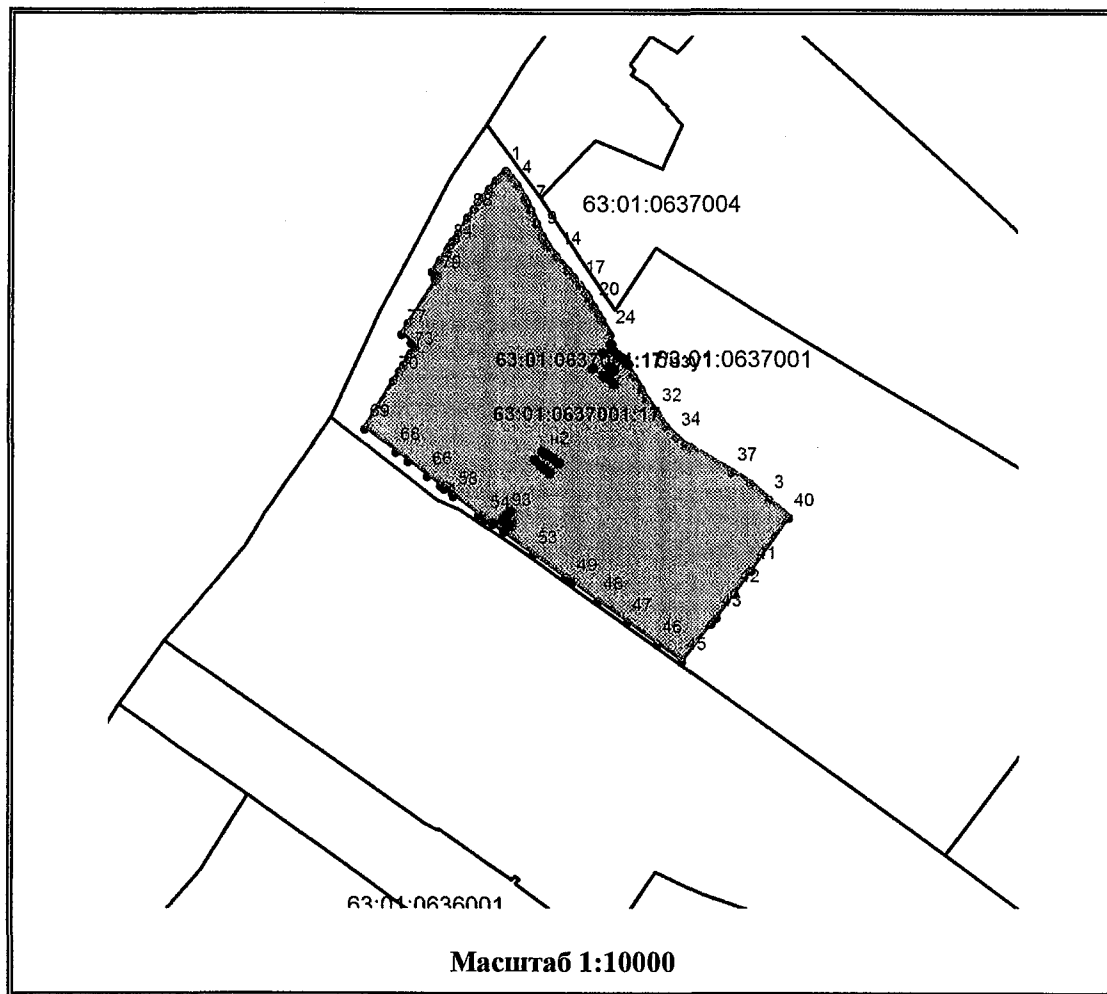


Граница земельного участка, сведения о котором содержатся в ГКН

# СХЕМА ГРАНИЦ СЕРВИТУТА

## на кадастровом плане территории

Площадь земельного участка с кадастровым номером 63:01:0637001:17 = 166000 кв.м



Условные обозначения

- Граница устанавливаемого временного сервитута
- Граница земельного участка, сведения о котором содержатся в ГКН

S = 1584 кв.м

Обозначение части **63:01:0637001:17/чзв1**

Название точки	Координаты, м	
	X	Y
1	2	3
н1	4279,86	4183,89
н2	4277,50	4187,77
н3	4275,07	4192,47
н4	4261,41	4181,52
н5	4268,46	4173,35
н1	4279,86	4183,89
н6	4270,86	4198,07
н7	4264,43	4206,01
н8	4250,59	4194,20
н9	4256,82	4186,89
н6	4270,86	4198,07
н10	4426,05	4277,25
26	4418,69	4278,17
н11	4412,02	4285,51
н12	4395,33	4274,43
н13	4383,37	4266,50
н14	4393,53	4252,05
н15	4414,43	4266,00
н10	4426,05	4277,25
н16	4407,99	4291,20
28	4404,41	4296,53
н17	4399,38	4299,53
н18	4372,16	4280,21
н19	4379,33	4272,28
н20	4390,89	4279,86
н16	4407,99	4291,20

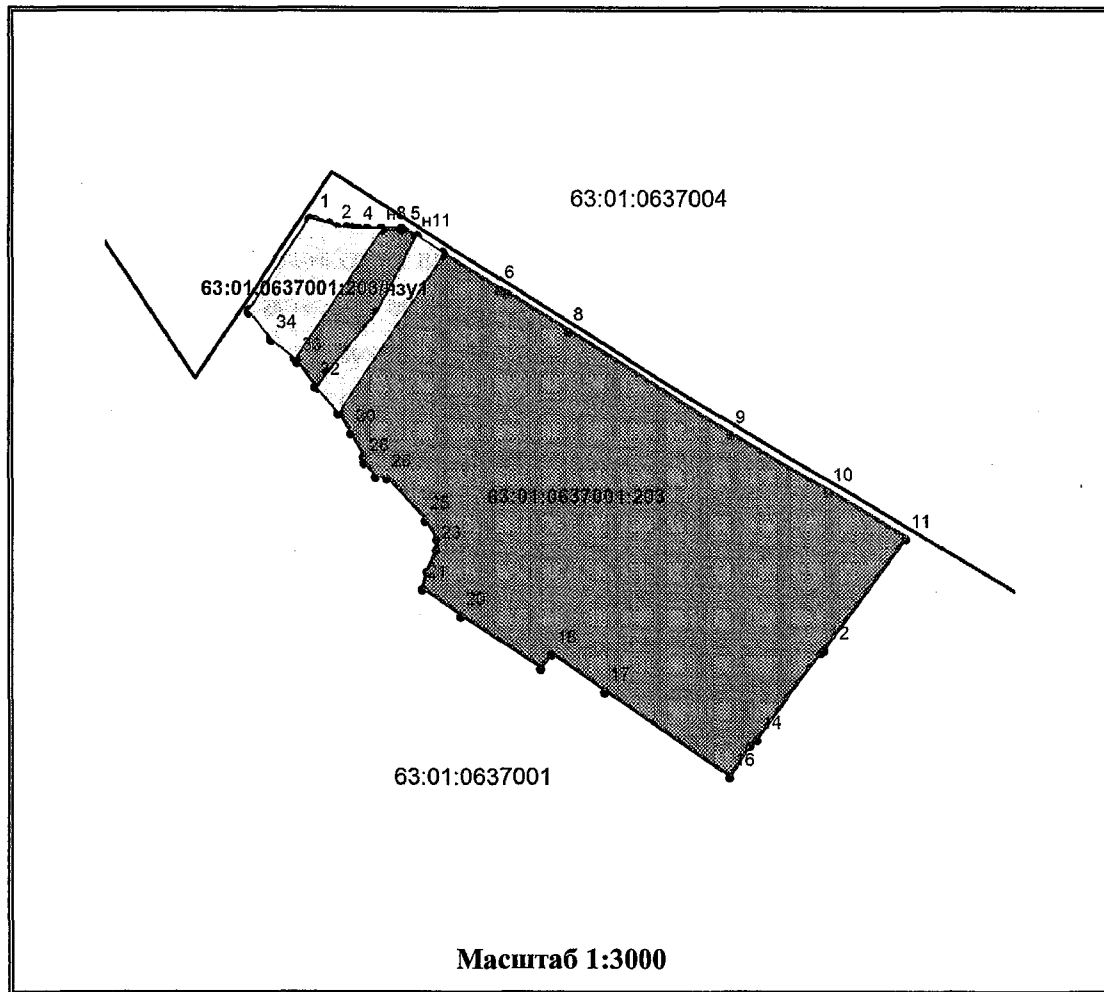
Продолжение на стр.2

H21	4198,34	4140,34
H22	4193,00	4135,96
93	4193,46	4135,36
94	4187,41	4130,64
H23	4186,99	4131,19
H24	4180,89	4139,23
H25	4171,69	4131,99
H26	4182,74	4117,08
H21	4198,34	4140,34



# СХЕМА ГРАНИЦ СЕРВИТУТА на кадастровом плане территории

Площадь земельного участка с кадастровым номером 63:01:0637001:203 = 27414 кв.м



Условные обозначения



Граница устанавливаемого временного сервитута



Граница земельного участка, сведения о котором содержатся в ГКН

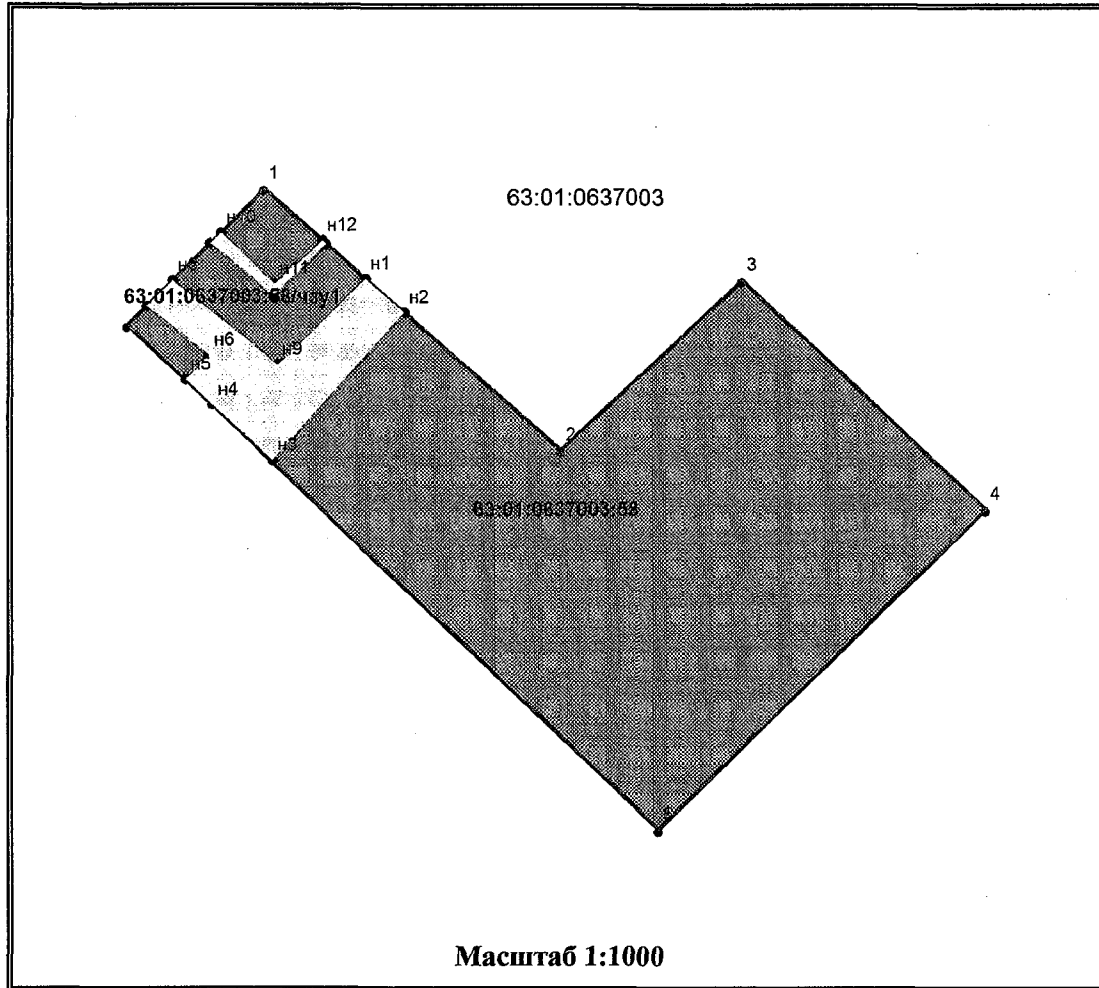
S = 2257 кв.м

Обозначение части 63:01:0637001:203/чзв1

Название точки	Координаты, м	
	X	Y
<b>1</b>	<b>2</b>	<b>3</b>
н1	4533,74	4365,75
н2	4533,74	4365,81
н3	4533,73	4365,81
н1	4533,74	4365,75
н4	4537,80	4328,23
н5	4535,64	4336,47
2	4534,26	4339,41
3	4534,15	4343,38
н6	4533,98	4345,68
4	4533,79	4348,28
н7	4533,78	4351,86
н7	4533,78	4351,86
н8	4533,76	4357,60
н9	4481,03	4322,11
34	4489,32	4312,77
35	4500,34	4303,43
35	4500,34	4303,43
35	4500,34	4303,43
н10	4500,64	4303,63
н4	4537,80	4328,23
н11	4530,83	4372,16
н12	4530,77	4372,26
н13	4530,78	4372,26
н14	4524,09	4382,82
н15	4523,02	4382,47
н16	4459,25	4340,05
н17	4468,86	4331,62
н18	4474,72	4335,51
н19	4499,69	4356,02
н1	4530,83	4372,16

# СХЕМА ГРАНИЦ СЕРВИТУТА на кадастровом плане территории

Площадь земельного участка с кадастровым номером 63:01:0637003:58 = 4300 кв.м



S = 363 кв.м

Обозначение части 63:01:0637003:58/чзв1

Название точки	Координаты, м	
	X	Y
1	2	3
n1	4921,58	4827,64
n2	4917,06	4832,78
n3	4896,85	4814,93
n4	4904,42	4806,72
n5	4907,87	4803,09
n6	4911,15	4806,20
n7	4917,85	4797,93
n8	4921,33	4801,39
n9	4909,88	4815,52
n1	4921,58	4827,64
n10	4927,81	4807,83
n11	4920,89	4815,18
n12	4926,78	4821,71
n13	4926,29	4822,28
n14	4919,31	4815,01
n15	4926,34	4806,37
n10	4927,81	4807,83

Условные обозначения



Граница устанавливаемого временного сервитута



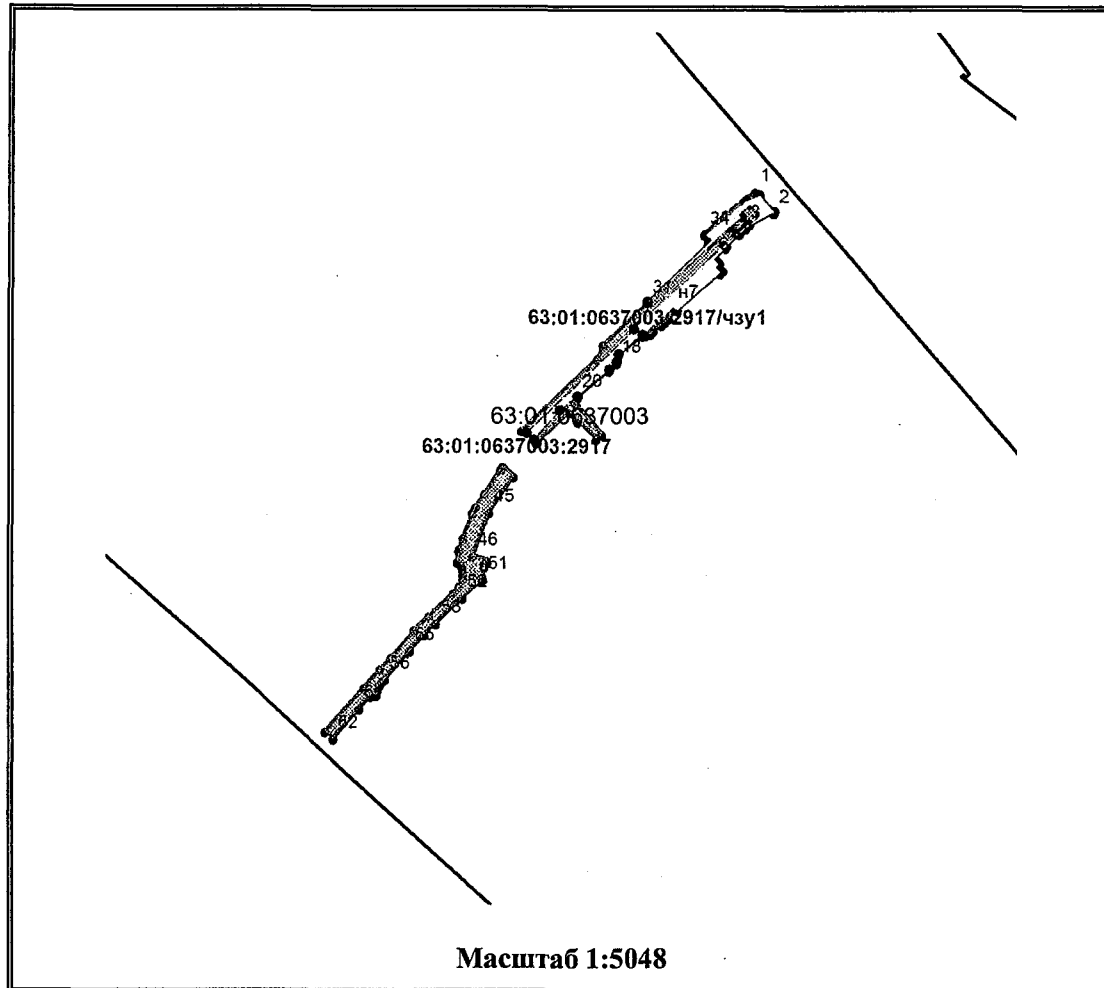
Граница земельного участка, сведения о котором содержатся в ГКН



# СХЕМА ГРАНИЦ СЕРВИТУТА

## на кадастровом плане территории

Площадь земельного участка с кадастровым номером 63:01:0637003:2917 = 5432 кв.м



S = 1744 кв.м

Обозначение части 63:01:0637003:2917/чзу1

Название точки	Координаты, м	
	X	Y
1	2	3
н1	5063,20	4978,38
н2	5062,63	4978,90
3	5061,47	4976,73
4	5057,47	4972,29
5	5048,16	4963,24
6	5039,81	4955,13
7	5037,38	4957,35
н3	5036,22	4958,41
н4	5034,15	4956,51
9	5030,94	4959,33
н5	5004,72	4930,24
н6	5004,73	4930,22
н7	5006,94	4927,92
16	4988,55	4907,00
17	4975,14	4890,37
18	4969,71	4889,07
19	4964,74	4884,09
20	4946,46	4862,38
н8	4937,23	4850,60
н9	4917,06	4832,78
н10	4921,58	4827,64
н11	4992,13	4900,77
н12	5056,62	4970,52
н1	5063,20	4978,38

Продолжение стр.2

Условные обозначения



Граница устанавливаемого временного сервитута



Граница земельного участка, сведения о котором содержатся в ГКН

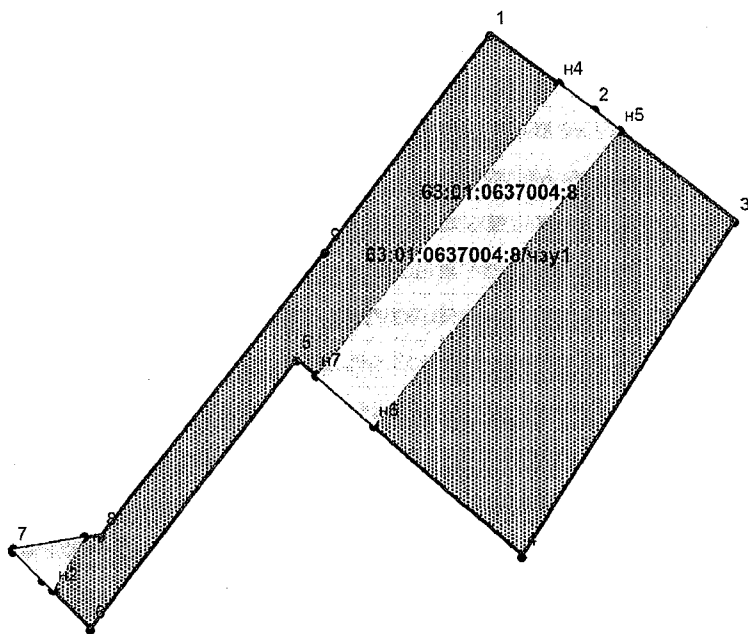
н13	5083,15	4985,98
2	5071,65	4995,88
н2	5062,63	4978,90
н14	5069,32	4986,32
н15	5076,77	4979,65
н16	5070,11	4972,20
н17	5068,37	4973,76
н18	5061,30	4965,32
н19	5010,54	4910,40
31	5010,67	4910,28
32	5050,83	4951,83
н20	5052,92	4953,95
н21	5056,35	4949,80
н22	5079,00	4976,58
н23	5082,29	4984,99
н13	5083,15	4985,98

# СХЕМА ГРАНИЦ СЕРВИТУТА

## на кадастровом плане территории

Площадь земельного участка с кадастровым номером 63:01:0637004:8 = 656 кв.м

63:01:0637004



Масштаб 1:500

S = 143 кв.м.

Обозначение части 63:01:0637004:8/чзу1

Название точки	Координаты, м	
	X	Y
1	2	3
н1	4663,48	4439,83
н2	4659,89	4437,69
н3	4660,57	4437,00
7	4662,63	4434,91
н1	4663,48	4439,83
н4	4694,35	4472,03
2	4692,56	4474,44
н5	4691,19	4476,20
н6	4671,10	4459,50
н7	4674,50	4455,62
н4	4694,35	4472,03

Условные обозначения



Граница устанавливаемого временного сервитута

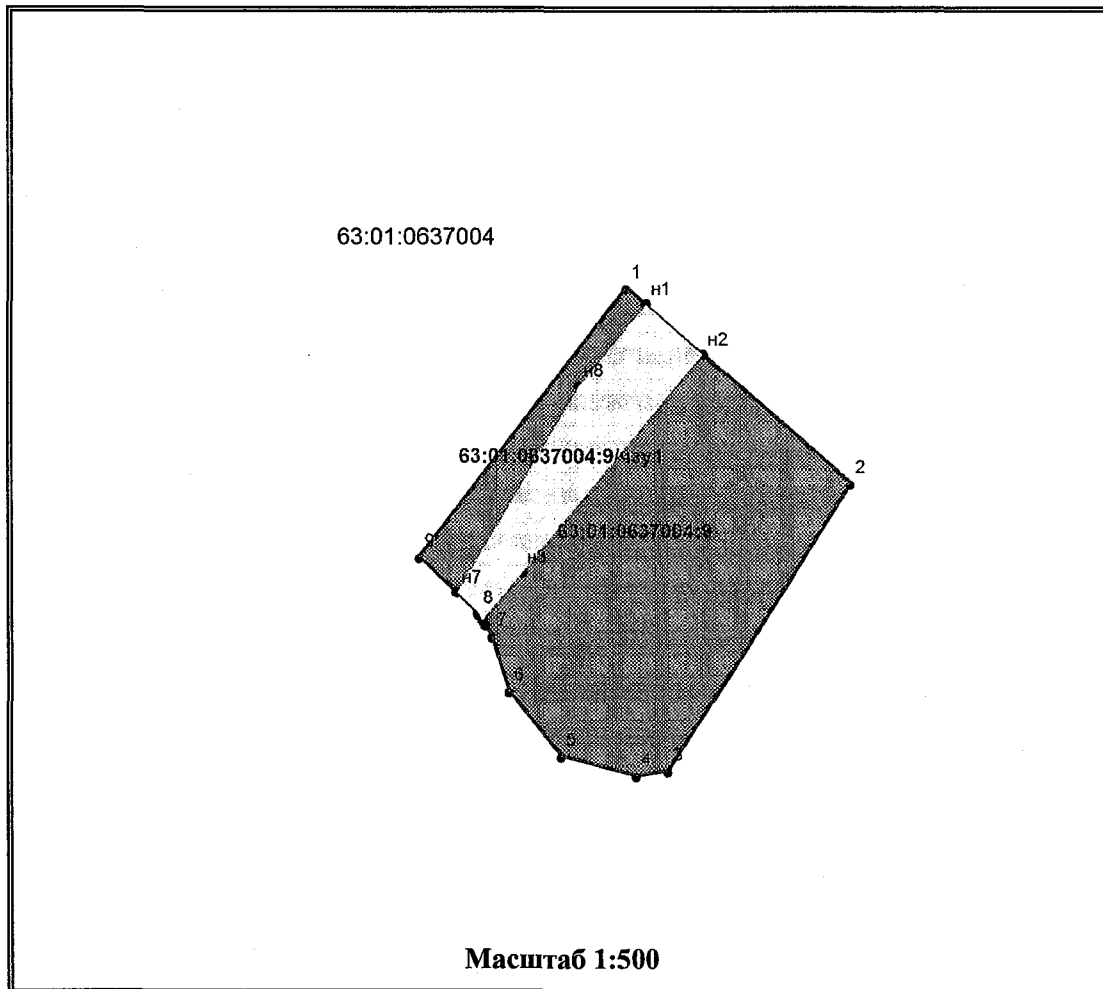


Граница земельного участка, сведения о котором содержатся в ГКН

# СХЕМА ГРАНИЦ СЕРВИТУТА

## на кадастровом плане территории

Площадь земельного участка с кадастровым номером 63:01:0637004:9 = 529 кв.м



S = 99 кв.м

Обозначение части **63:01:0637004:9/чзу1**

Название точки	Координаты, м	
	X	Y
1	2	3
н1	4674,50	4455,62
н2	4671,10	4459,50
н3	4656,29	4447,18
н4	4653,00	4444,44
н5	4652,69	4444,64
н6	4653,50	4444,15
н7	4654,92	4442,70
н8	4668,98	4451,04
н1	4674,50	4455,62

Условные обозначения



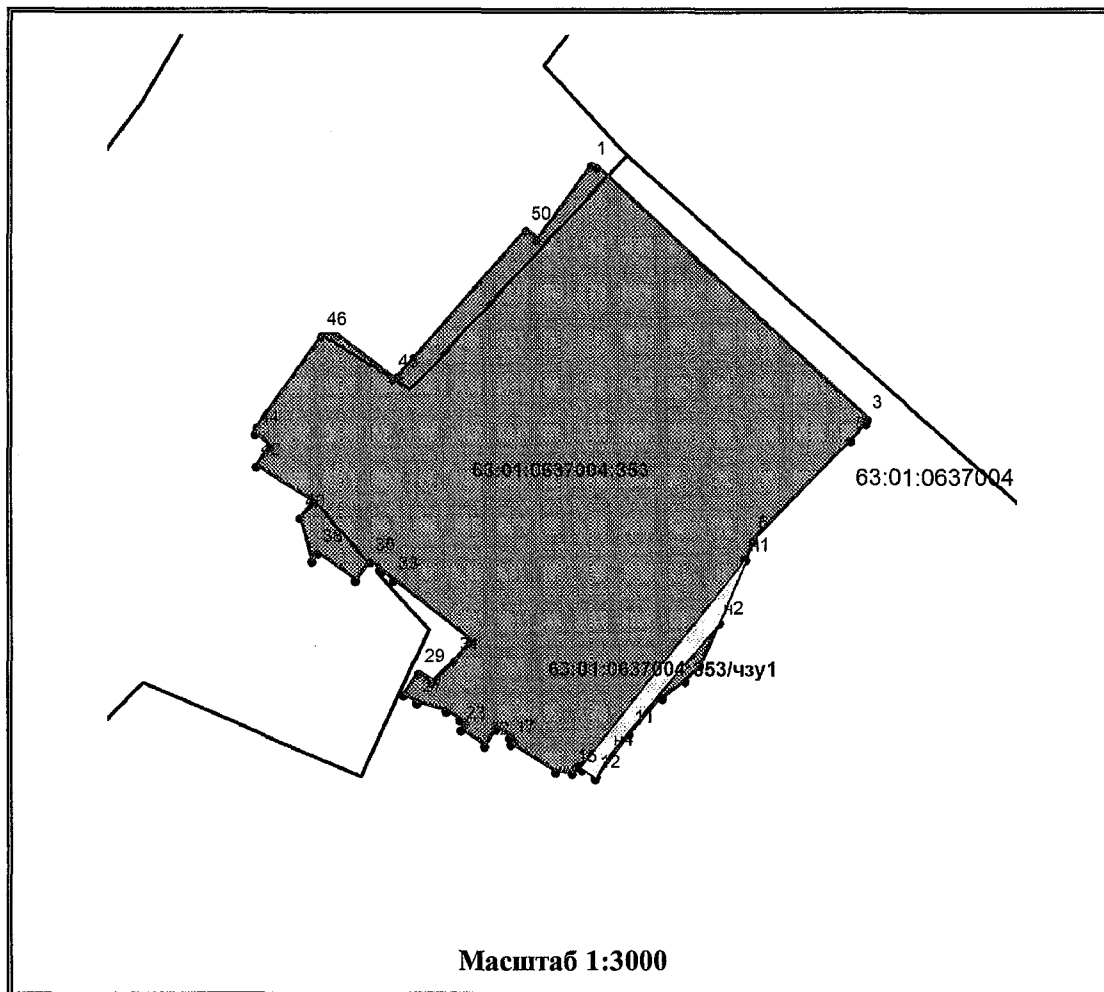
Граница устанавливаемого временного сервитута



Граница земельного участка, сведения о котором содержатся в ГКН

# СХЕМА ГРАНИЦ СЕРВИТУТА на кадастровом плане территории

Площадь земельного участка с кадастровым номером 63:01:0637004:353 = 32292 кв.м



S = 601 кв.м

Обозначение части 63:01:0637004:353/чзу1

Название точки	Координаты, м	
	X	Y
<b>1</b>	<b>2</b>	<b>3</b>
н1	4752,88	4501,20
н2	4727,41	4490,27
н3	4687,35	4457,18
н4	4673,76	4445,95
12	4664,66	4440,55
13	4668,42	4435,24
н5	4668,63	4434,94
н1	4752,88	4501,20

Условные обозначения



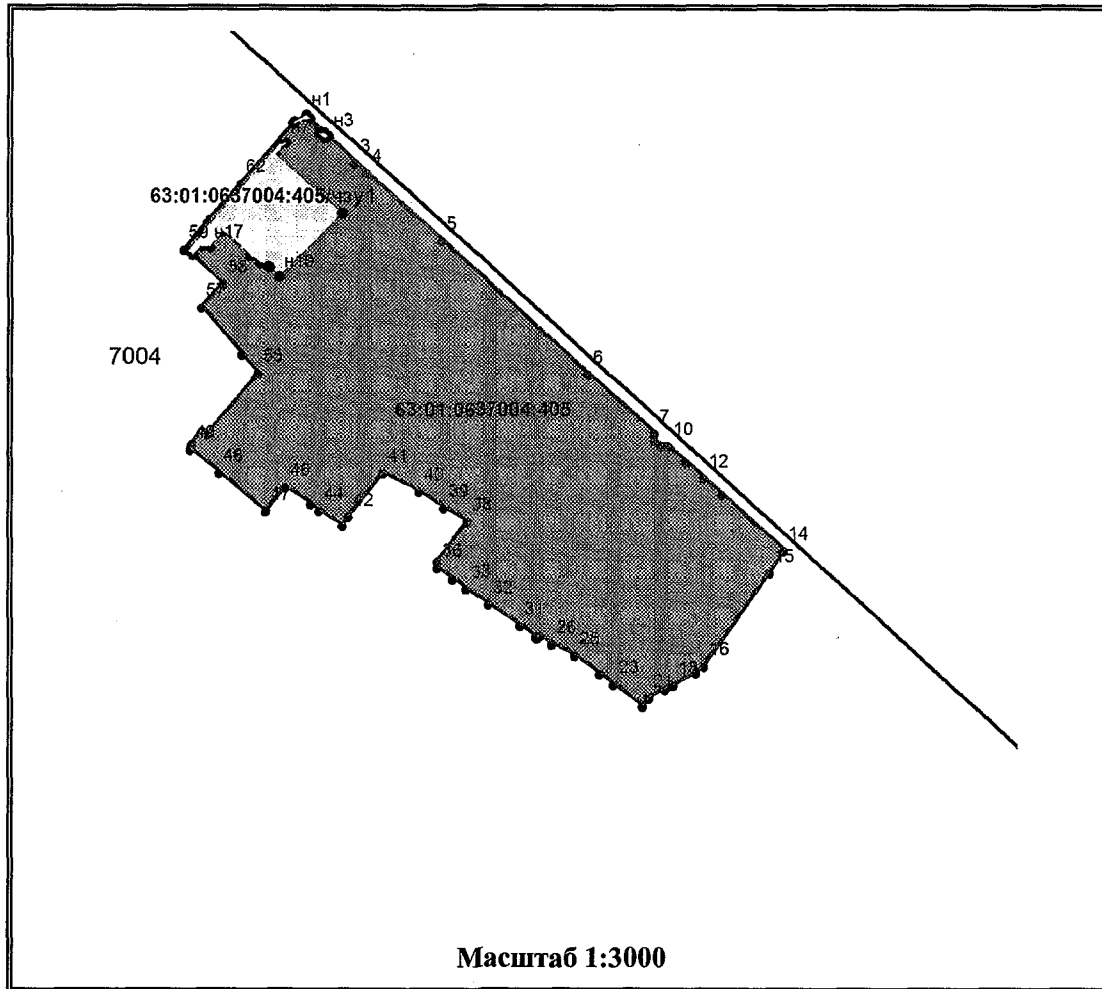
Граница устанавливаемого временного сервитута



Граница земельного участка, сведения о котором содержатся в ГКН

# СХЕМА ГРАНИЦ СЕРВИТУТА на кадастровом плане территории

Площадь земельного участка с кадастровым номером 63:01:0637004:405 = 25946 кв.м



Условные обозначения

- Граница устанавливаемого временного сервитута
- Граница земельного участка, сведения о котором содержатся в ГКН

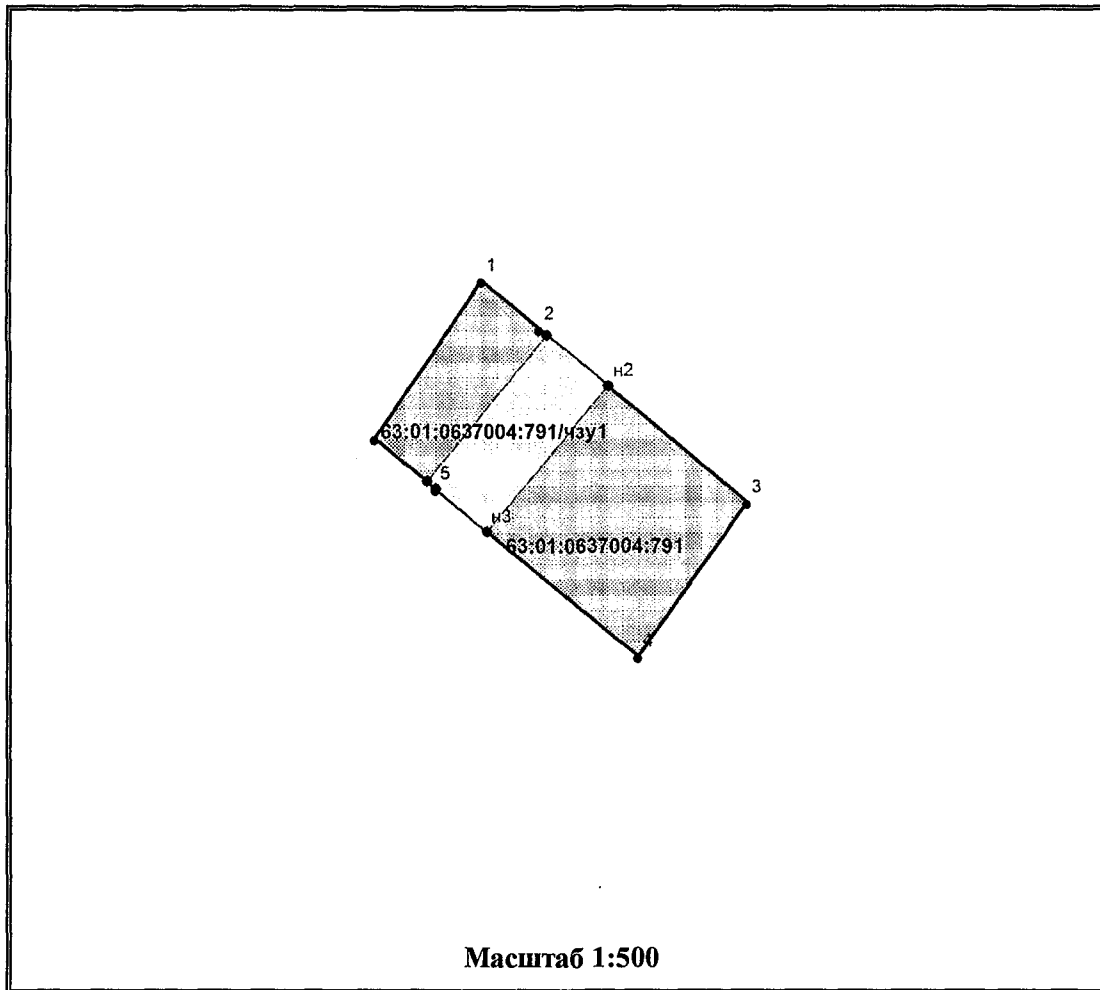
S = 1493 кв.м

Обозначение части 63:01:0637004:405/чзу1

Название точки	Координаты, м	
	X	Y
<b>1</b>	<b>2</b>	<b>3</b>
n2	4801,12	4577,06
n3	4799,45	4578,82
n4	4799,51	4578,75
n5	4798,84	4577,06
n6	4800,56	4574,99
n2	4801,12	4577,06
n7	4796,84	4561,38
n8	4791,87	4557,04
n9	4768,11	4584,53
n10	4742,19	4558,53
n11	4745,91	4554,54
n12	4746,29	4553,73
n13	4746,36	4553,31
n14	4747,65	4550,62
n15	4750,87	4546,36
n16	4760,73	4535,09
n17	4754,16	4529,44
n18	4754,28	4525,73
n19	4750,78	4522,61
n20	4752,79	4520,30
n21	4759,65	4525,97
n22	4796,00	4558,26
n7	4796,84	4561,38
n1	4808,13	4569,74
n23	4806,60	4571,34
n24	4804,70	4564,47
63	4805,28	4564,99
n1	4808,13	4569,74

# СХЕМА ГРАНИЦ СЕРВИТУТА на кадастровом плане территории

Площадь земельного участка с кадастровым номером 63:01:0637004:791 = 300 кв.м



S = 69 кв.м

Обозначение части 63:01:0637004:791/чзу1

Название точки	Координаты, м	
	X	Y
1	2	3
n1	4734,23	4504,98
n2	4730,76	4509,10
n3	4720,86	4500,87
5	4723,80	4497,33
n4	4724,28	4496,75
n1	4734,23	4504,98

Условные обозначения



Граница устанавливаемого временного сервитута

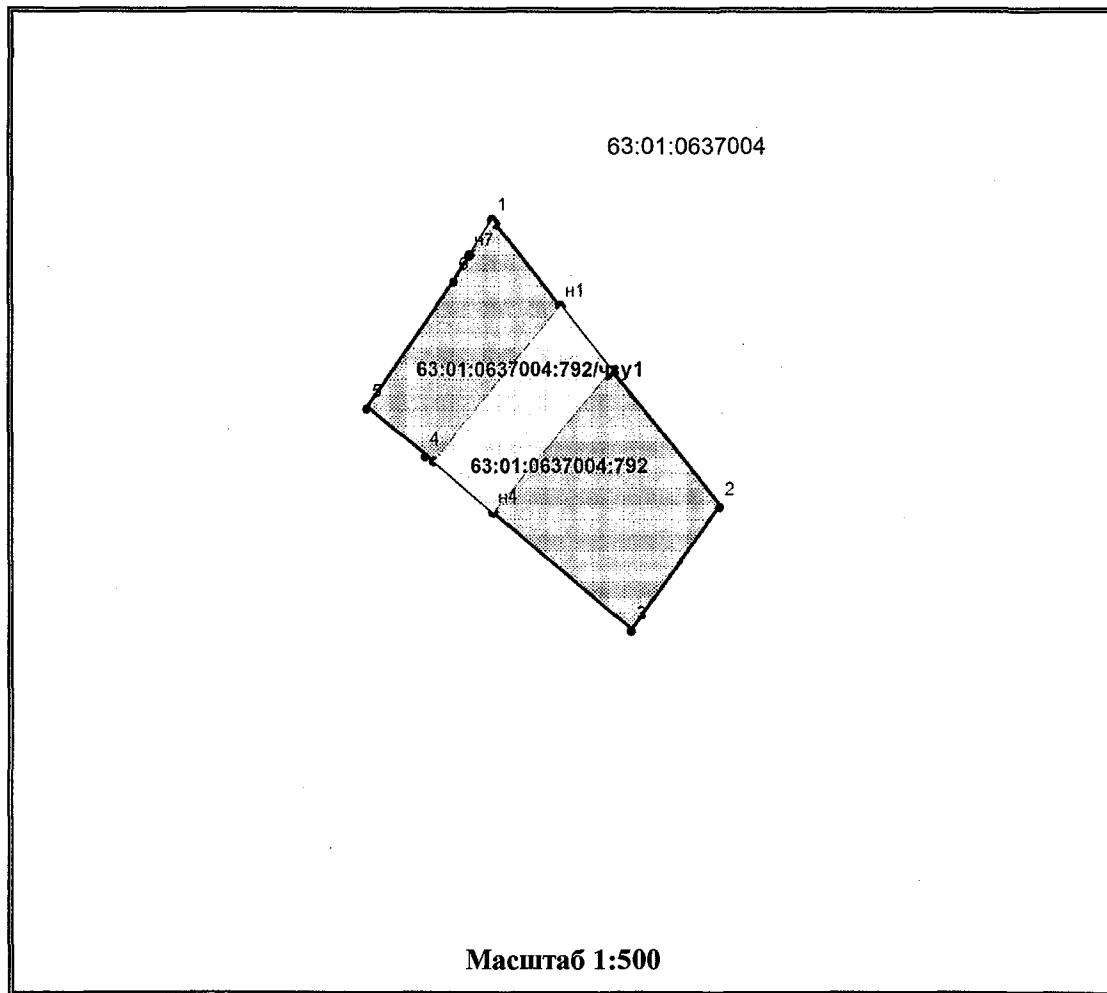


Граница земельного участка, сведения о котором содержатся в ГКН

# СХЕМА ГРАНИЦ СЕРВИТУТА

## на кадастровом плане территории

Площадь земельного участка с кадастровым номером 63:01:0637004:792 = 300 кв.м



S = 72 кв.м

Обозначение части <u>63:01:0637004:792/чзу1</u>		
Название точки	Координаты, м	
	X	Y
1	2	3
n1	4744,80	4513,70
n2	4740,42	4517,17
n3	4740,12	4516,90
n4	4730,76	4509,10
n5	4734,23	4504,98
n1	4744,80	4513,70
1	4750,67	4509,04
n6	4750,39	4509,26
n7	4748,24	4507,47
1	4750,67	4509,04

Условные обозначения



Граница устанавливаемого временного сервитута

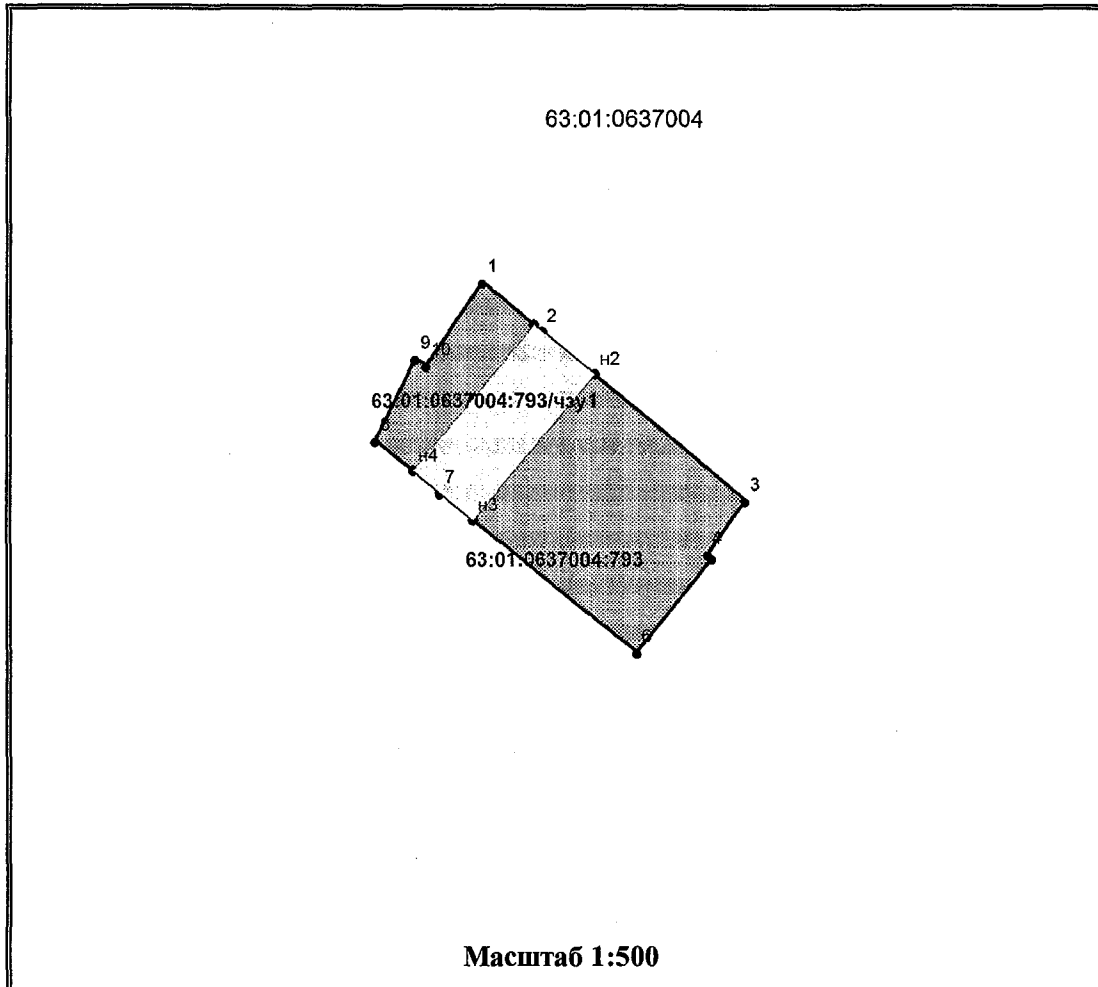


Граница земельного участка, сведения о котором содержатся в ГКН



# СХЕМА ГРАНИЦ СЕРВИТУТА на кадастровом плане территории

Площадь земельного участка с кадастровым номером 63:01:0637004:793 = 300 кв.м



S = 69 кв.м.

Обозначение части 63:01:0637004:793/чзз1

Название точки	Координаты, м	
	X	Y
<b>1</b>	<b>2</b>	<b>3</b>
n1	4724,28	4496,75
2	4723,80	4497,33
n2	4720,86	4500,87
n3	4710,96	4492,64
7	4712,84	4490,34
n4	4714,32	4488,52
n5	4719,28	4492,62
n1	4724,28	4496,75

Условные обозначения



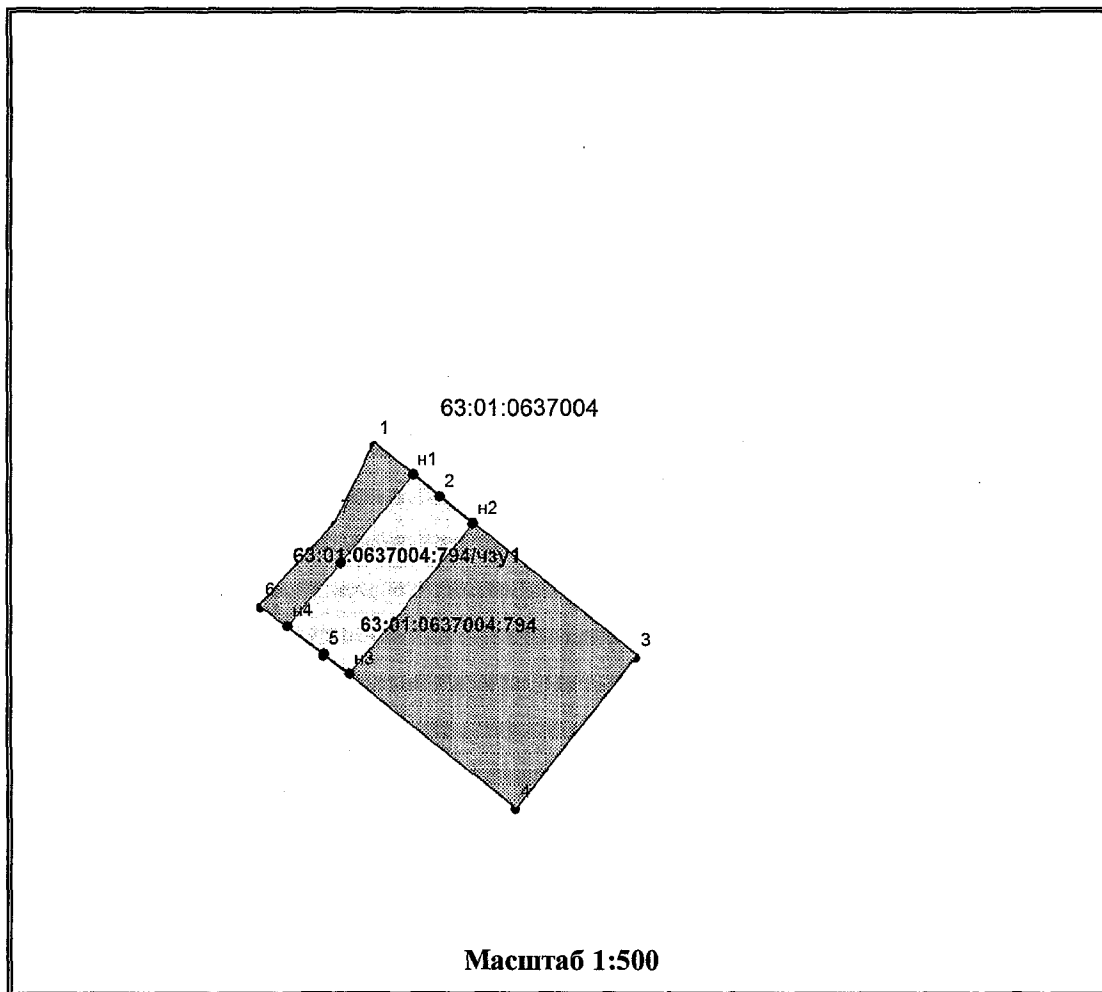
Граница устанавливаемого временного сервитута



Граница земельного участка, сведения о котором содержатся в ГКН

# СХЕМА ГРАНИЦ СЕРВИТУТА на кадастровом плане территории

Площадь земельного участка с кадастровым номером 63:01:0637004:794 = 292 кв.м



S = 70 кв.м

Обозначение части 63:01:0637004:794/чзв1

Название точки	Координаты, м	
	X	Y
1	2	3
n1	4714,32	4488,52
2	4712,84	4490,34
n2	4710,96	4492,64
n3	4700,74	4484,15
5	4702,13	4482,40
n4	4704,03	4480,02
n5	4708,30	4483,55
n1	4714,32	4488,52

Условные обозначения



Граница устанавливаемого временного сервитута

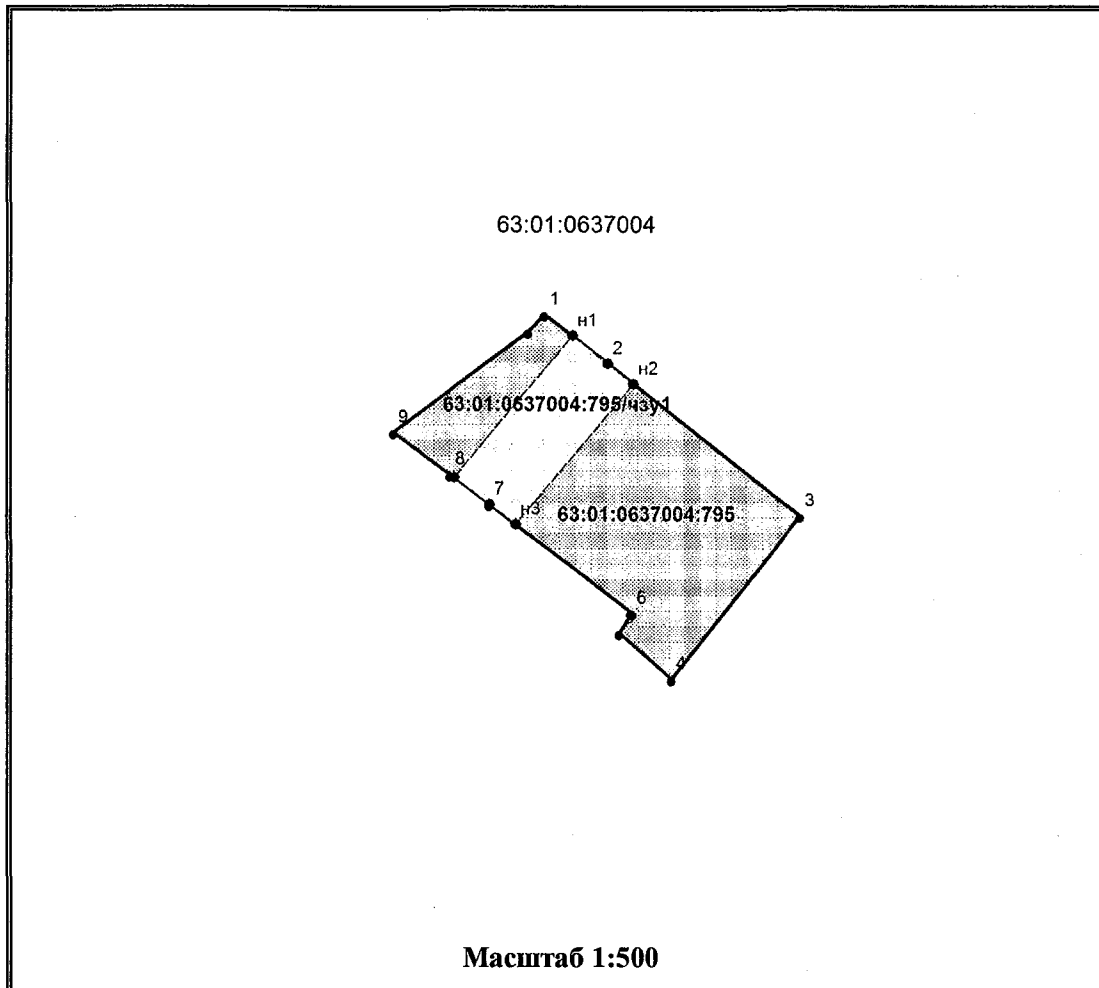


Граница земельного участка, сведения о котором содержатся в ГКН

# СХЕМА ГРАНИЦ СЕРВИТУТА

## на кадастровом плане территории

Площадь земельного участка с кадастровым номером 63:01:0637004:795 = 300 кв.м



S = 65 кв.м

Обозначение части 63:01:0637004:795/чзв1

Название точки	Координаты, м	
	X	Y
1	2	3
n1	4704,03	4480,02
2	4702,13	4482,40
n2	4700,74	4484,15
n3	4691,19	4476,20
7	4692,56	4474,44
n4	4694,35	4472,03
n1	4704,03	4480,02

Условные обозначения



Граница устанавливаемого временного сервитута



Граница земельного участка, сведения о котором содержатся в ГКН

# СХЕМА ГРАНИЦ СЕРВИТУТА на кадастровом плане территории

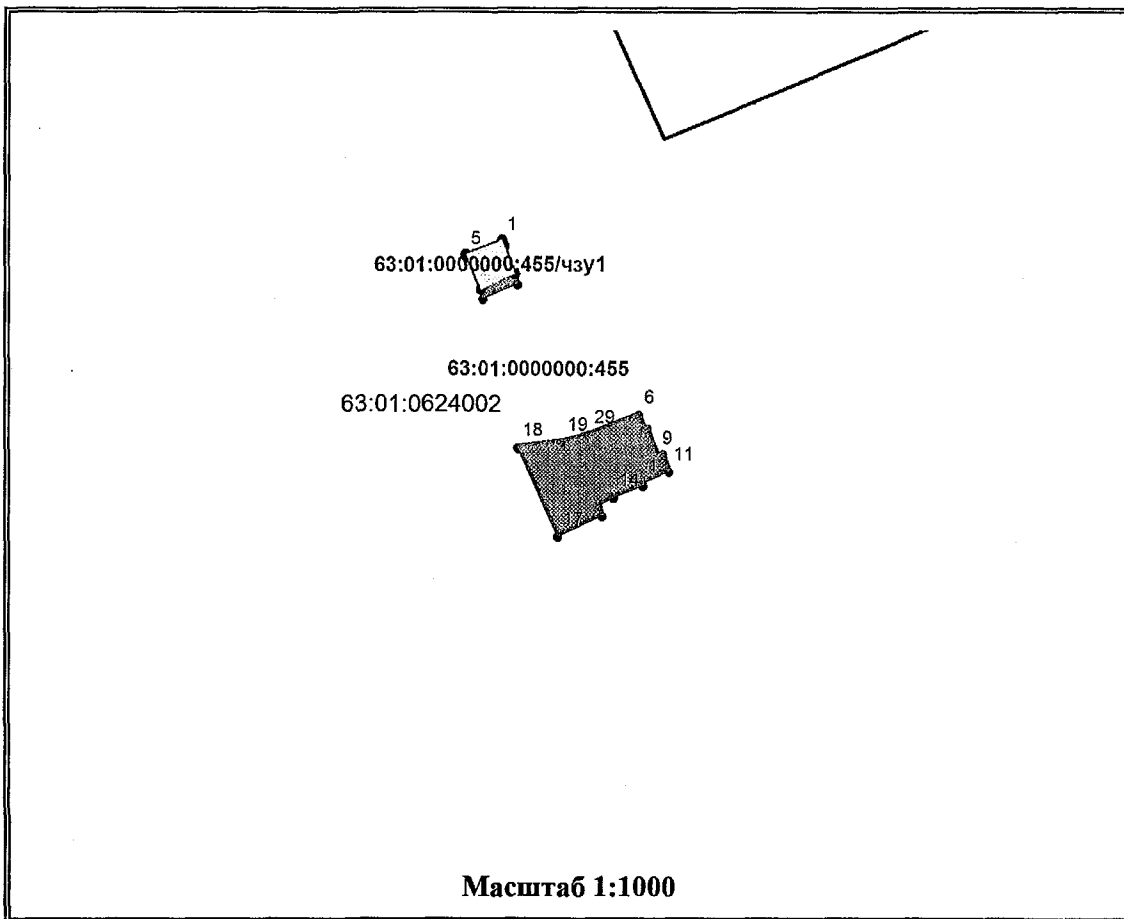
ПРИЛОЖЕНИЕ 2  
к распоряжению Правительства  
Самарской области  
от 03.10.2016 № 459-р

Площадь земельного участка с кадастровым номером 63:01:0000000:455 = 200 кв.м

S = 26 кв.м.

Обозначение части 63:01:0000000:455/чзу1

Название точки	Координаты, м	
	X	Y
<b>1</b>	<b>2</b>	<b>3</b>
1	3108,37	3635,87
н1	3107,57	3636,16
н2	3103,81	3637,56
н3	3101,77	3632,91
5	3106,48	3630,97
1	3108,37	3635,87



Масштаб 1:1000

Условные обозначения



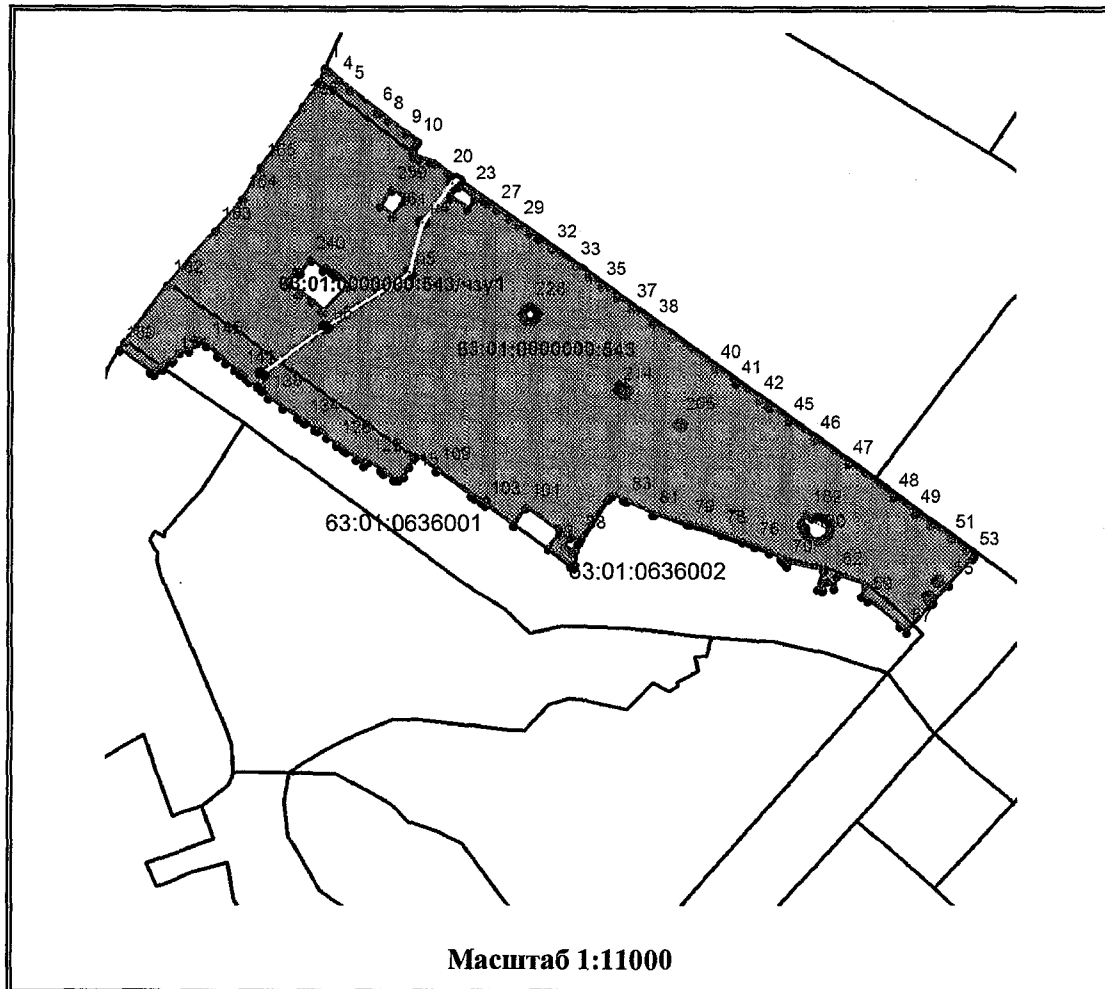
Граница устанавливаемого постоянного сервитута



Граница земельного участка, сведения о котором содержатся в ГКН

# СХЕМА ГРАНИЦ СЕРВИТУТА на кадастровом плане территории

Площадь земельного участка с кадастровым номером 63:01:0000000:543 = 375030 кв.м



Условные обозначения

- Граница устанавливаемого постоянного сервитута
- Граница земельного участка, сведения о котором содержатся в ГКН

S = 3105 кв.м

Обозначение части 63:01:0000000:543/чзу1

Название точки	Координаты, м	
	X	Y
1	2	3
н1	4181,33	4102,44
н2	4176,90	4108,39
н3	4169,92	4097,98
н4	4112,91	4055,26
н5	4036,72	4035,39
н6	3956,29	3911,51
н7	3885,95	3815,07
н8	3862,29	3811,81
н9	3867,63	3805,48
н10	3889,85	3808,53
н11	3960,22	3905,02
н12	4041,23	4029,30
н13	4115,98	4048,84
н14	4175,81	4094,19
н15	4181,29	4102,38
н1	4181,33	4102,44
н16	4174,93	4096,44
н17	4173,01	4094,14
н18	4170,71	4096,07
н19	4172,64	4098,37
н16	4174,93	4096,44
н20	4116,19	4053,21
н21	4115,73	4050,25
н22	4112,77	4050,71
н23	4113,22	4053,68
н20	4116,19	4053,21

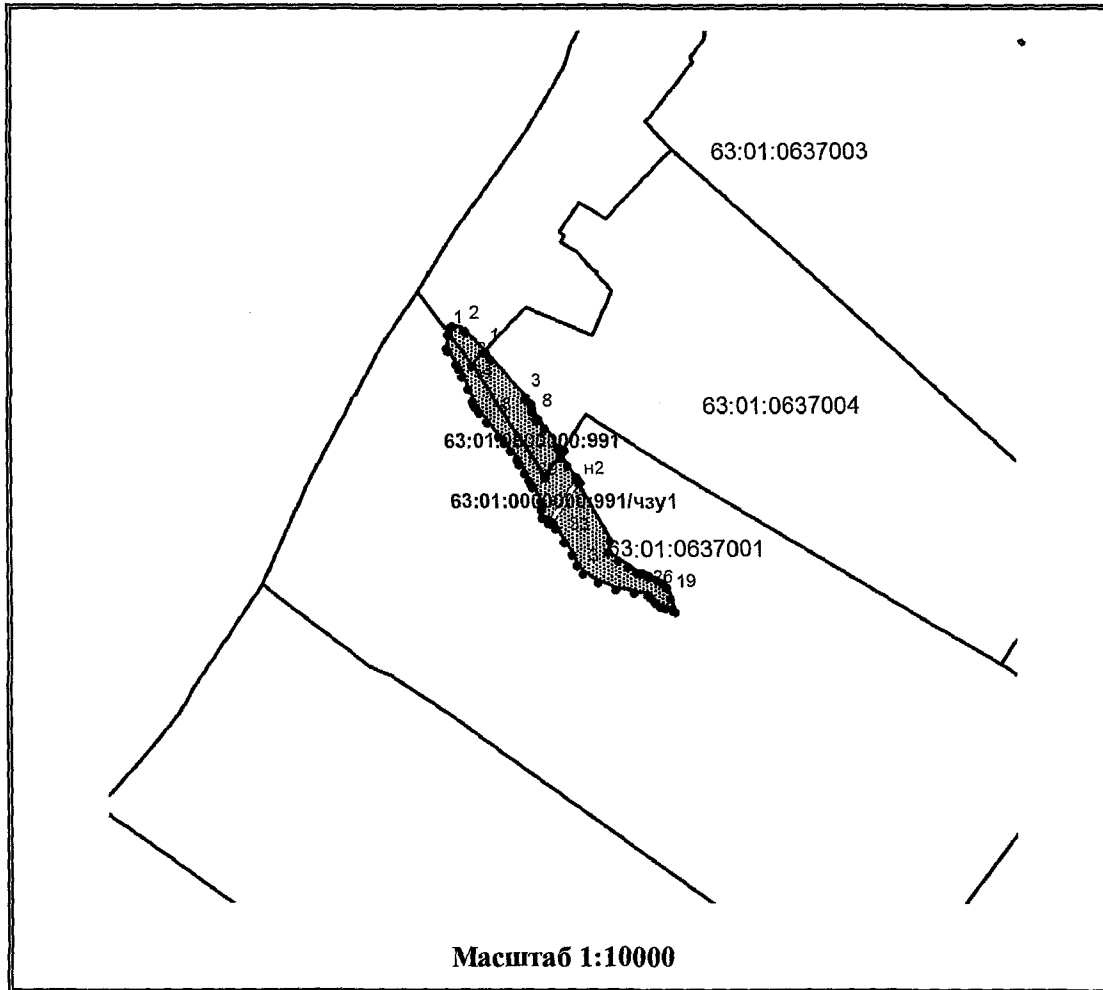
Продолжение на стр.2

н24	4040,49	4033,57
н25	4040,03	4030,61
н26	4037,07	4031,07
н27	4037,52	4034,03
н24	4040,49	4033,57
н28	3958,78	3906,54
н29	3957,10	3904,06
н30	3954,62	3905,74
н31	3956,29	3908,22
н28	3958,78	3906,54
н32	3889,99	3811,34
н33	3887,51	3809,66
н34	3885,82	3812,14
н35	3888,31	3813,82
н32	3889,99	3811,34

✓

# СХЕМА ГРАНИЦ СЕРВИТУТА на кадастровом плане территории

Площадь земельного участка с кадастровым номером 63:01:0000000:991 = 23158 кв.м



**S = 471 кв.м.**

Обозначение части 63:01:0000000:991/чзу1

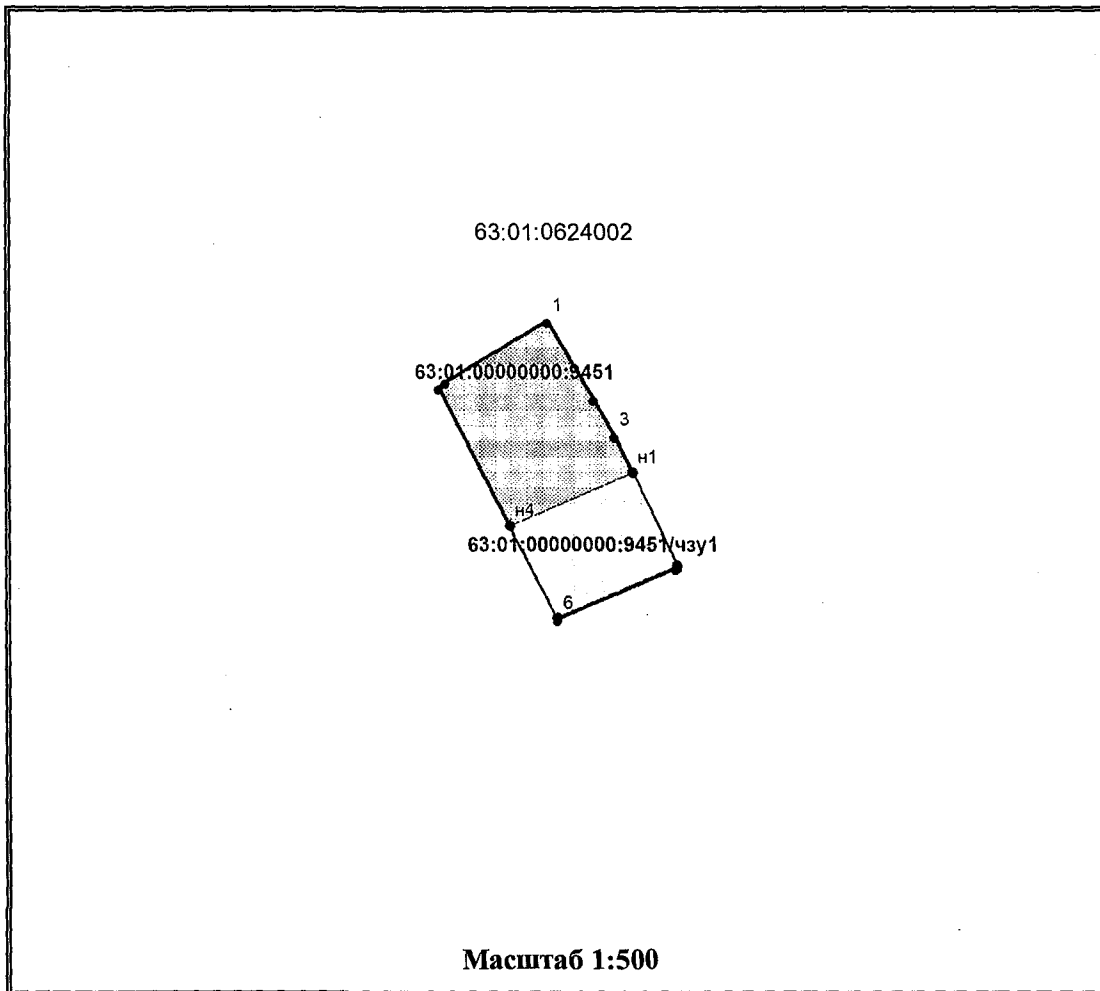
Название точки	Координаты, м	
	X	Y
1	2	3
n1	4469,63	4323,74
n2	4462,75	4327,57
n3	4407,99	4291,20
35	4411,27	4286,34
n4	4412,02	4285,51
n1	4469,63	4323,74

Условные обозначения

- Граница устанавливаемого постоянного сервитута
- Граница земельного участка, сведения о котором содержатся в ГКН

# СХЕМА ГРАНИЦ СЕРВИТУТА на кадастровом плане территории

Площадь земельного участка с кадастровым номером 63:01:00000000:9451 = 163 кв.м



S = 62 кв.м

Обозначение части 63:01:00000000:9451/чзу1

Название точки	Координаты, м	
	X	Y
1	2	3
н1	3078,28	3561,81
н2	3071,97	3564,78
н3	3068,46	3556,71
н4	3074,67	3553,53
н1	3078,28	3561,81

Условные обозначения



Граница устанавливаемого постоянного сервитута

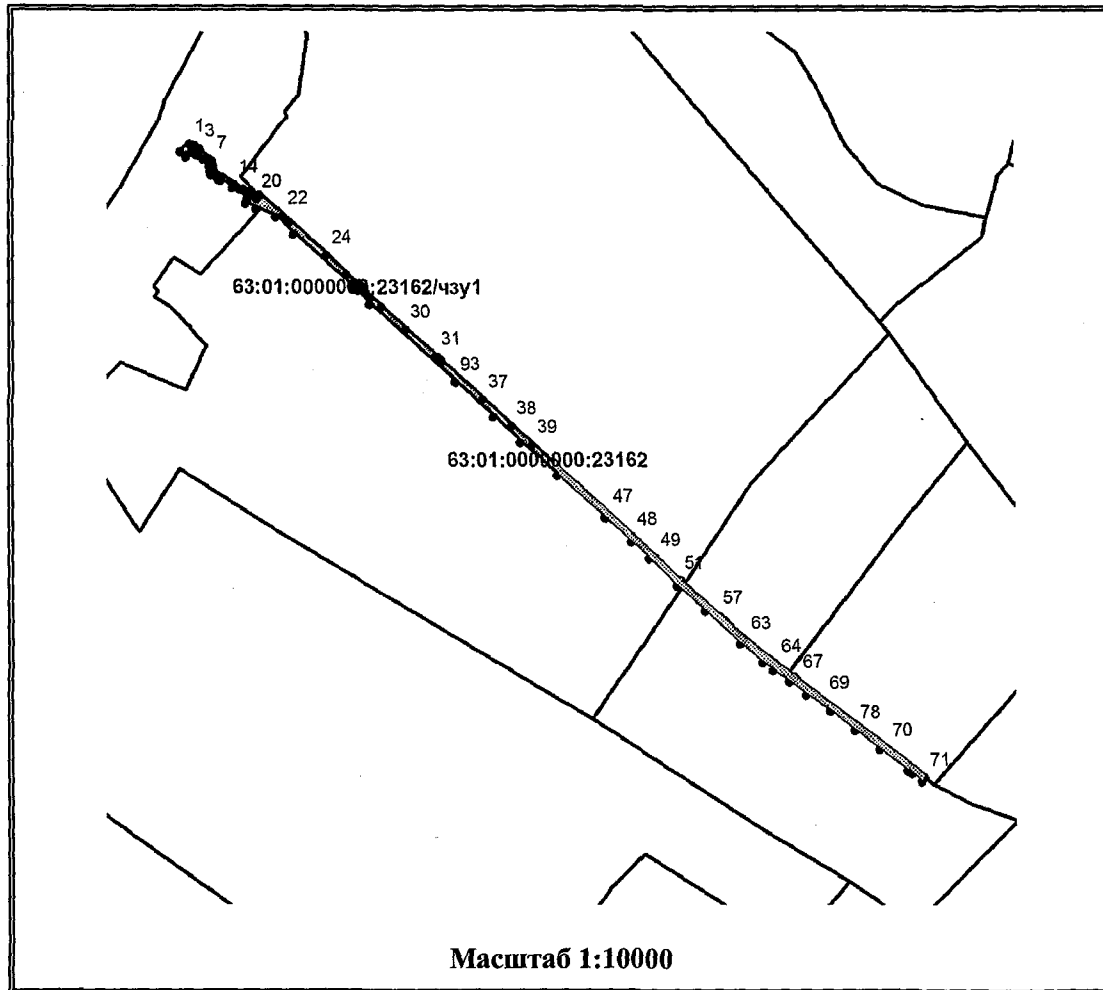


Граница земельного участка, сведения о котором содержатся в ГКН



# СХЕМА ГРАНИЦ СЕРВИТУТА на кадастровом плане территории

Площадь земельного участка с кадастровым номером 63:01:0000000:23162 = 9932 кв.м



S = 57 кв.м

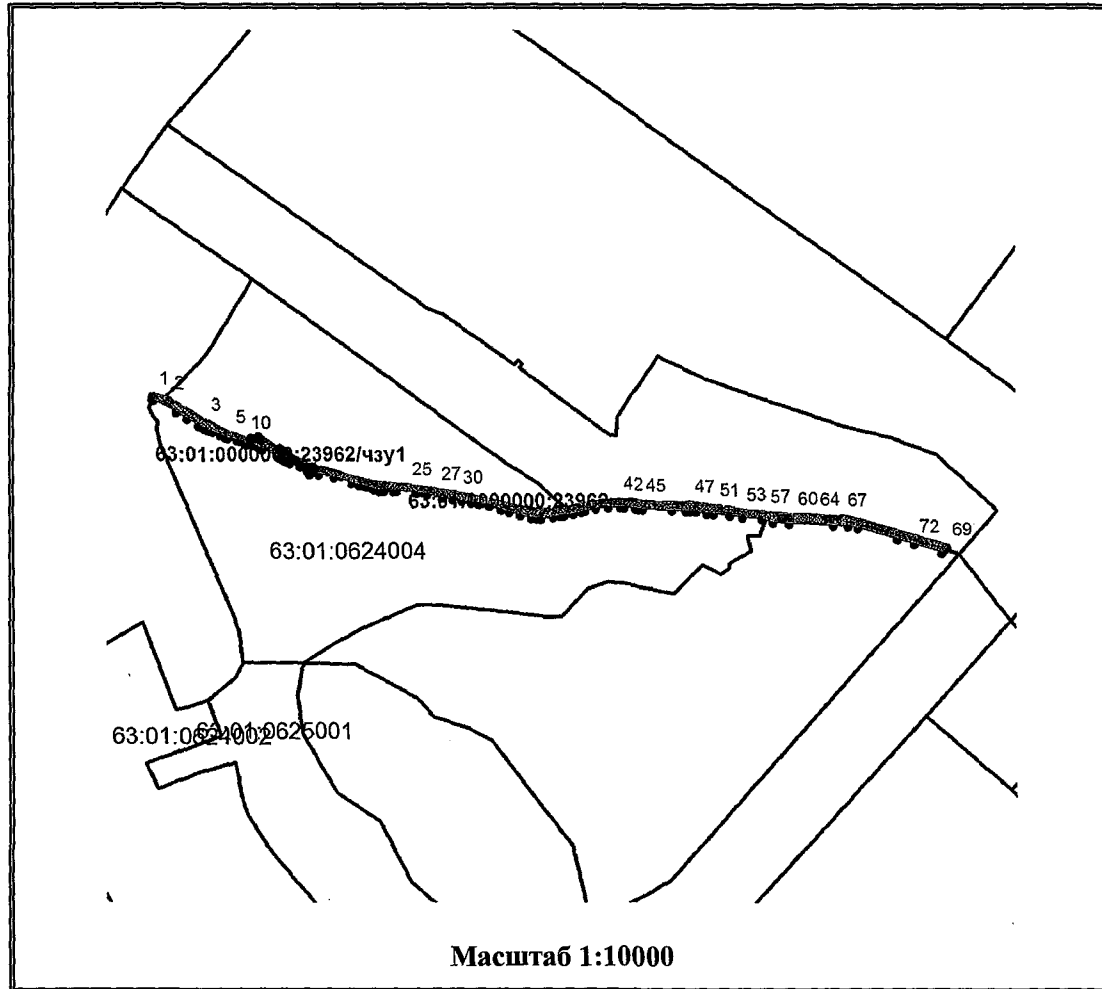
Обозначение части <u>63:01:0000000:23162/чзу1</u>		
Название точки	Координаты, м	
	X	Y
1	2	3
n1	4808,92	4579,76
n2	4803,44	4585,62
n2	4803,44	4585,62
n3	4801,27	4577,60
n4	4806,72	4571,77
n4	4806,72	4571,77
n1	4808,92	4579,76

Условные обозначения

- Граница устанавливаемого постоянного сервитута
- Граница земельного участка, сведения о котором содержатся в ГКН

# СХЕМА ГРАНИЦ СЕРВИТУТА на кадастровом плане территории

Площадь земельного участка с кадастровым номером 63:01:0000000:23962 = 8533 кв.м



S = 623 кв.м

Обозначение части 63:01:0000000:23962/чзу1

Название точки	Координаты, м	
	X	Y
1	2	3
н1	3599,59	3793,07
н2	3582,97	3822,71
13	3581,41	3825,02
н3	3580,22	3827,62
н4	3557,53	3868,08
н5	3551,72	3866,86
131	3551,90	3863,44
н6	3553,78	3860,20
н7	3553,95	3860,23
н8	3559,19	3850,88
132	3567,06	3837,34
н9	3567,81	3835,53
н10	3597,36	3782,84
н11	3597,91	3782,79
н1	3599,59	3793,07
н12	3558,01	3864,87
н13	3557,19	3861,99
н14	3554,30	3862,82
н15	3555,13	3865,70
н12	3558,01	3864,87

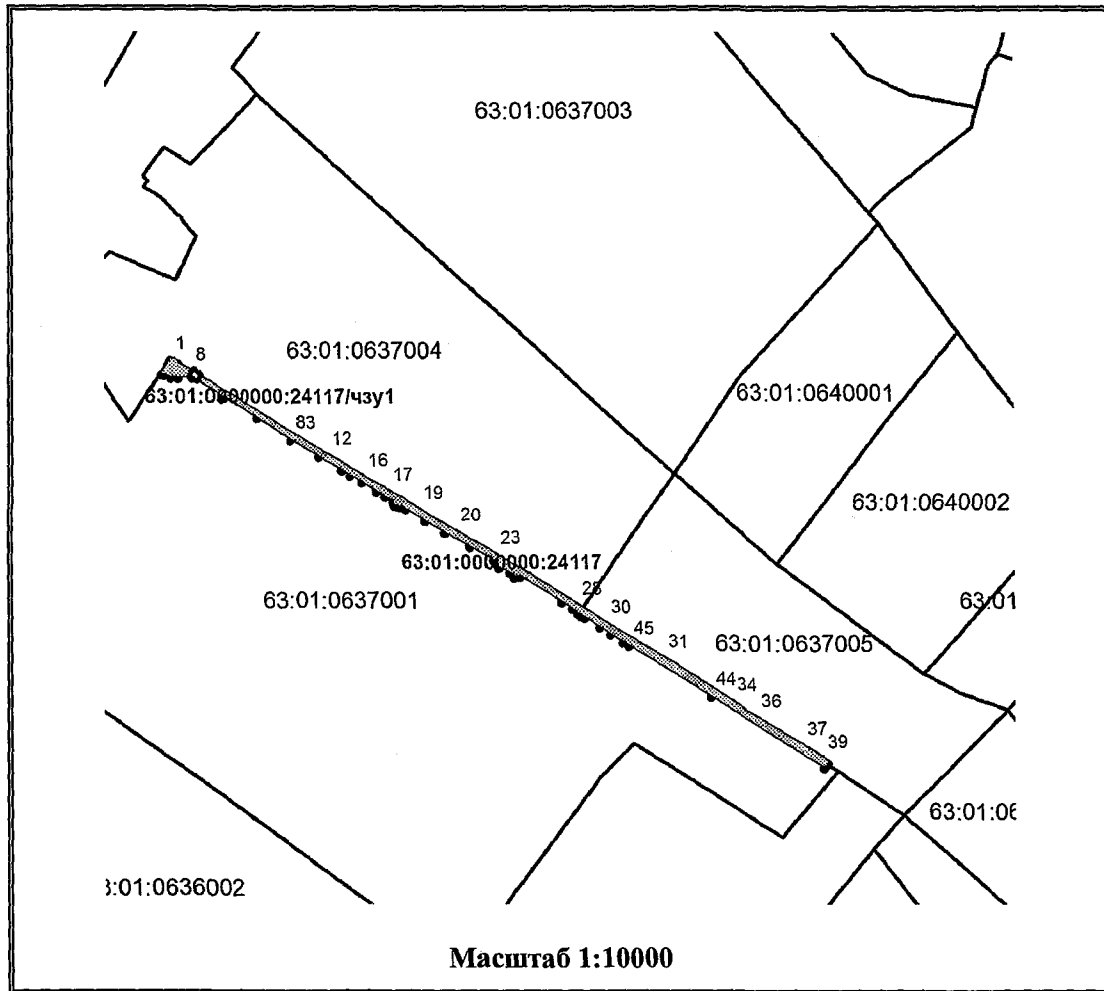
Условные обозначения

- Граница устанавливаемого постоянного сервитута
- Граница земельного участка, сведения о котором содержатся в ГКН

# СХЕМА ГРАНИЦ СЕРВИТУТА

## на кадастровом плане территории

Площадь земельного участка с кадастровым номером 63:01:0000000:24117 = 8080 кв.м



S = 39 кв.м

Обозначение части 63:01:0000000:24117/чзу1

Название точки	Координаты, м	
	X	Y
1	2	3
н1	4539,40	4368,74
н2	4535,54	4375,10
н3	4531,00	4372,40
87	4534,01	4367,61
н4	4534,02	4365,95
н1	4539,40	4368,74

Условные обозначения



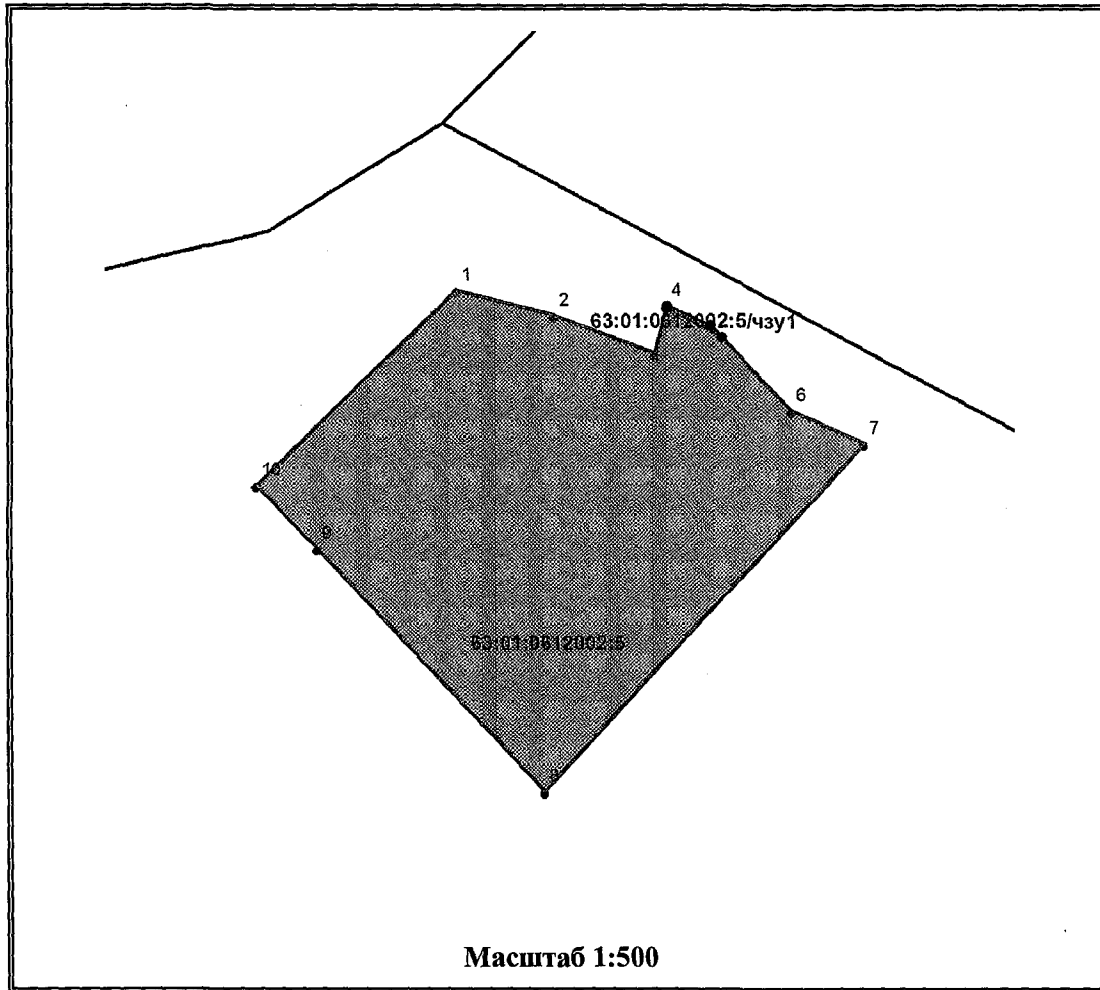
Граница устанавливаемого постоянного сервитута



Граница земельного участка, сведения о котором содержатся в ГКН

# СХЕМА ГРАНИЦ СЕРВИТУТА на кадастровом плане территории

Площадь земельного участка с кадастровым номером 63:01:0612002:5 = 745 кв.м



S = 1 кв.м

Обозначение части 63:01:0612002:5/чзу1

Название точки	Координаты, м	
	X	Y
1	2	3
4	2347,15	2311,06
5	2345,81	2314,02
n1	2345,01	2314,76
n2	2347,01	2311,02
4	2347,15	2311,06

Условные обозначения



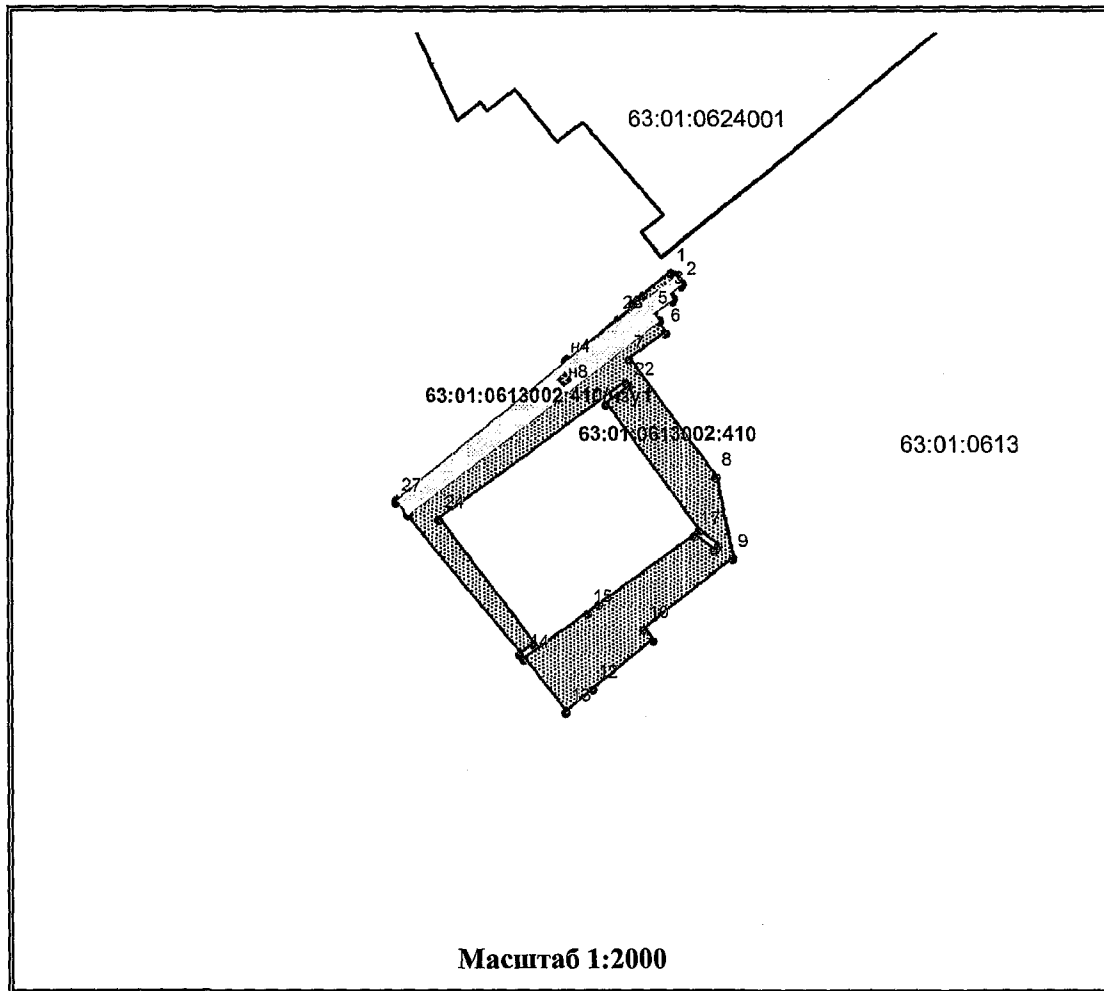
Граница устанавливаемого постоянного сервитута



Граница земельного участка, сведения о котором содержатся в ГКН

# СХЕМА ГРАНИЦ СЕРВИТУТА на кадастровом плане территории

Площадь земельного участка с кадастровым номером 63:01:0613002:410 = 2797 кв.м



S = 581 кв.м

Обозначение части 63:01:0613002:410/чзу1

Название точки	Координаты, м	
	X	Y
1	2	3
н1	2956,18	3354,00
2	2953,96	3355,72
3	2951,39	3352,32
4	2950,00	3353,38
5	2946,00	3347,86
н2	2943,86	3349,46
н3	2891,30	3281,17
27	2895,27	3277,98
н4	2933,05	3323,92
н5	2933,27	3324,20
н1	2956,18	3354,00
н6	2930,23	3323,52
н7	2928,31	3321,22
н8	2926,01	3323,14
н9	2927,92	3325,45
н6	2930,23	3323,52

Условные обозначения



Граница устанавливаемого постоянного сервитута

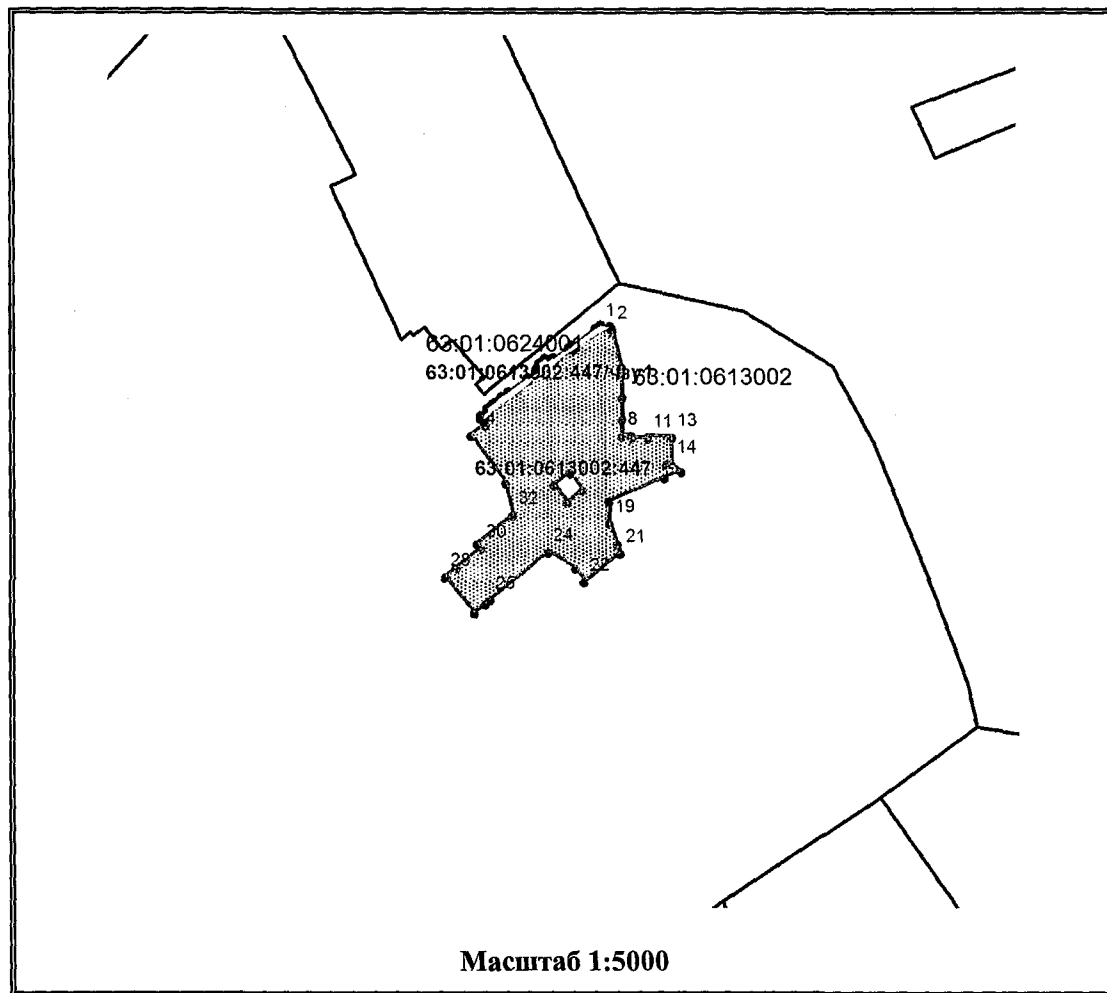


Граница земельного участка, сведения о котором содержатся в ГКН

# СХЕМА ГРАНИЦ СЕРВИТУТА

## на кадастровом плане территории

Площадь земельного участка с кадастровым номером 63:01:0613002:447 = 14031 кв.м



Условные обозначения



Граница устанавливаемого постоянного сервитута



Граница земельного участка, сведения о котором содержатся в ГКН

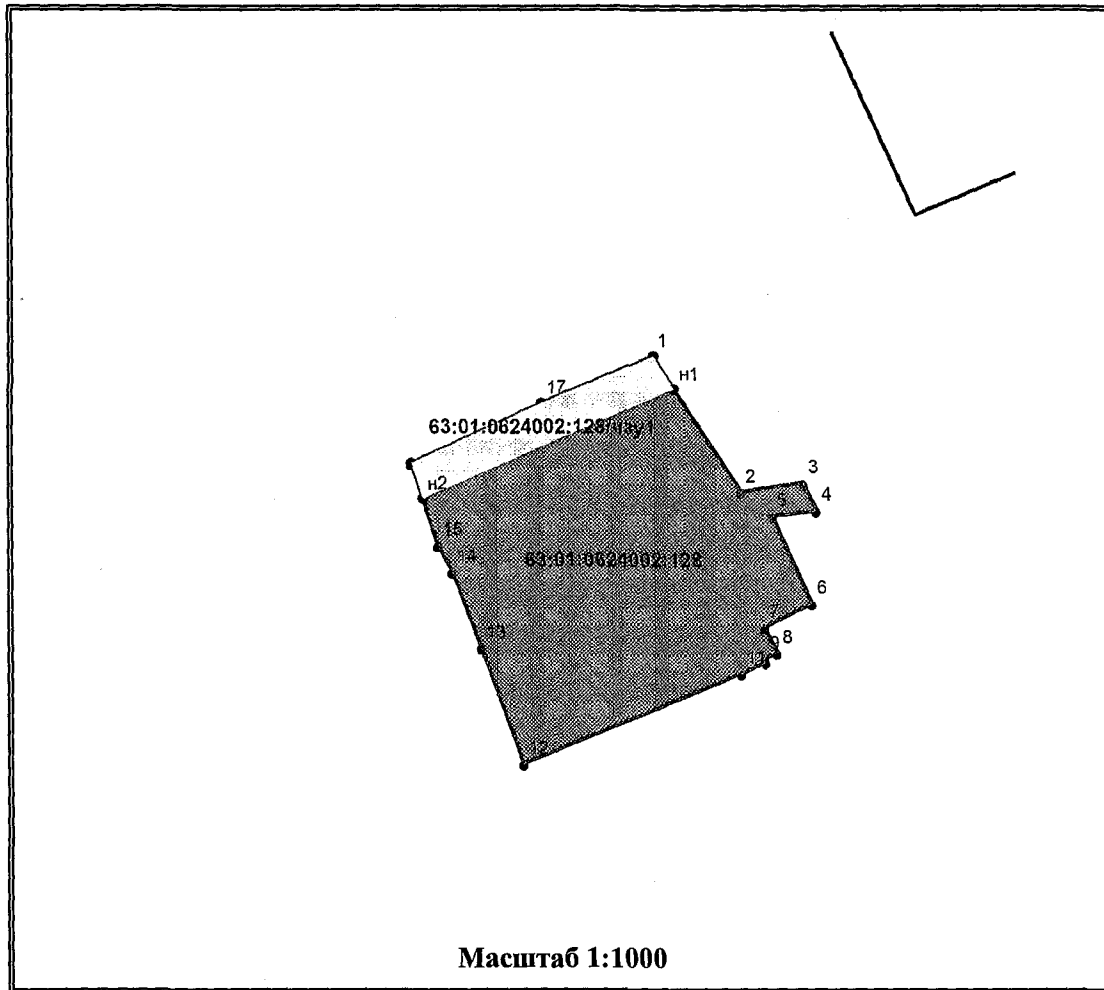
**S = 399 кв.м**

Обозначение части 63:01:0613002:447/чзуп

Название точки	Координаты, м	
	X	Y
<b>1</b>	<b>2</b>	<b>3</b>
н1	3007,83	3429,45
н2	3006,46	3435,77
н3	2991,30	3411,09
н4	2943,86	3349,46
36	2946,00	3347,87
37	2950,00	3353,39
38	2951,39	3352,33
39	2953,96	3355,73
40	2955,92	3358,40
41	2959,06	3361,94
42	2962,56	3366,61
н5	2972,31	3380,00
44	2971,58	3380,53
н6	2977,03	3387,87
46	2978,15	3387,06
47	2979,19	3388,50
48	2981,12	3387,63
н7	2982,19	3387,78
н8	2984,94	3391,36
52	2984,70	3392,60
53	2983,17	3394,03
54	2985,64	3397,46
55	2985,15	3397,80
н9	2992,55	3408,14
н10	2991,93	3408,66
н11	2993,85	3410,96
н12	2994,30	3410,59
56	3005,41	3426,12
н1	3007,83	3429,45

# СХЕМА ГРАНИЦ СЕРВИТУТА на кадастровом плане территории

Площадь земельного участка с кадастровым номером 63:01:0624002:128 = 1802 кв.м



**S = 196 кв.м**

**Обозначение части 63:01:0624002:128/чзу1**

Название точки	Координаты, м	
	X	Y
<b>1</b>	<b>2</b>	<b>3</b>
1	3102,75	3621,80
н1	3098,20	3624,73
н2	3083,25	3590,55
16	3088,17	3588,97
17	3096,26	3606,67
1	3102,75	3621,80

Условные обозначения



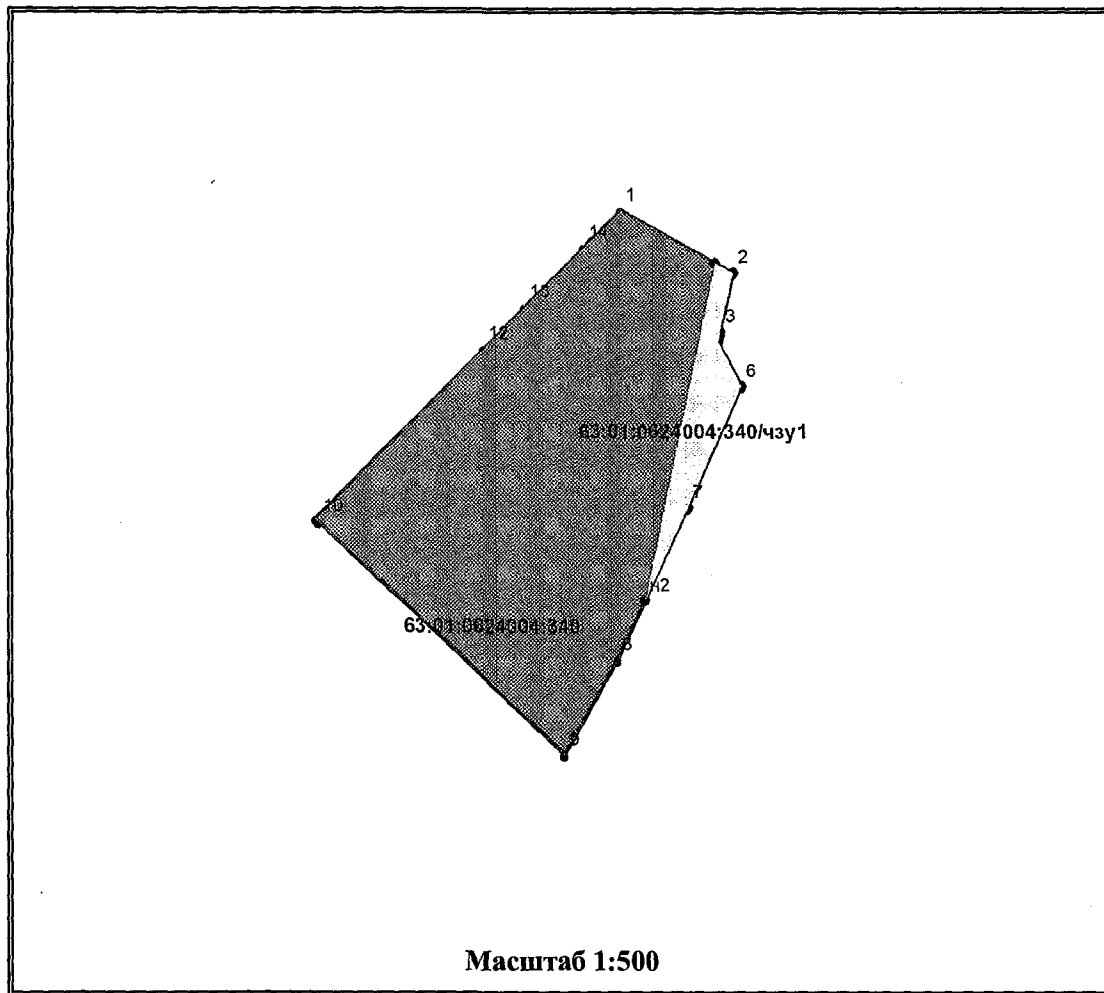
Граница устанавливаемого постоянного сервитута



Граница земельного участка, сведения о котором содержатся в ГКН

# СХЕМА ГРАНИЦ СЕРВИТУТА на кадастровом плане территории

Площадь земельного участка с кадастровым номером 63:01:0624004:340 = 548 кв.м



**S = 40 кв.м**

Обозначение части <u>63:01:0624004:340/чзу1</u>		
Название точки	Координаты, м	
	X	Y
1	2	3
н1	3516,86	3852,48
2	3516,19	3853,68
3	3512,23	3852,84
4	3511,96	3852,78
5	3511,52	3852,69
6	3508,49	3854,23
7	3500,26	3850,61
н2	3493,95	3847,68
н1	3516,86	3852,48

Условные обозначения



Граница устанавливаемого постоянного сервитута



Граница земельного участка, сведения о котором содержатся в ГКН



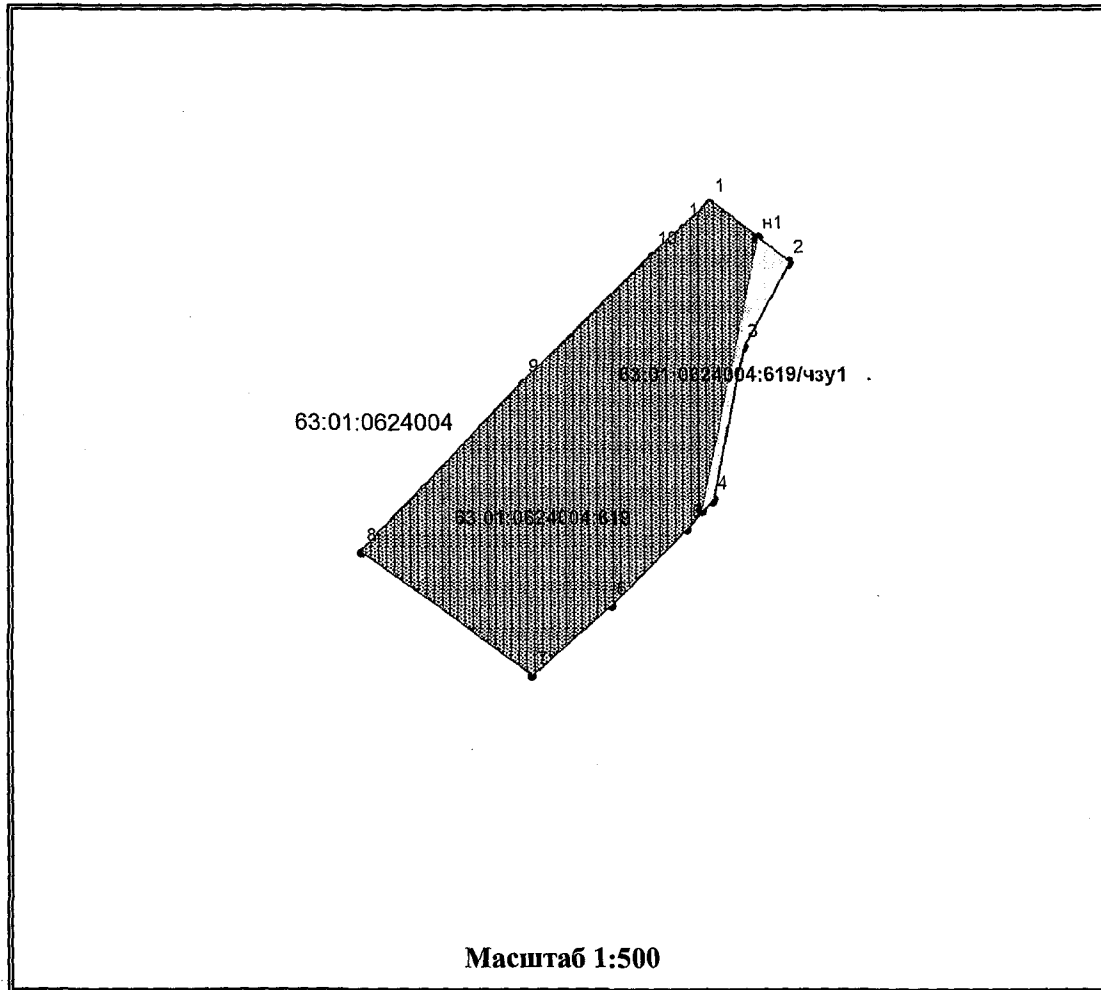
# СХЕМА ГРАНИЦ СЕРВИТУТА на кадастровом плане территории

Площадь земельного участка с кадастровым номером 63:01:0624004:619 = 413 кв.м

**S = 16 кв.м**

Обозначение части 63:01:0624004:619/чзу1

Название точки	Координаты, м	
	X	Y
1	2	3
н1	3547,54	3858,89
2	3545,90	3860,99
3	3540,17	3857,85
4	3529,83	3855,76
н2	3528,99	3855,01
н1	3547,54	3858,89



Условные обозначения



Граница устанавливаемого постоянного сервитута

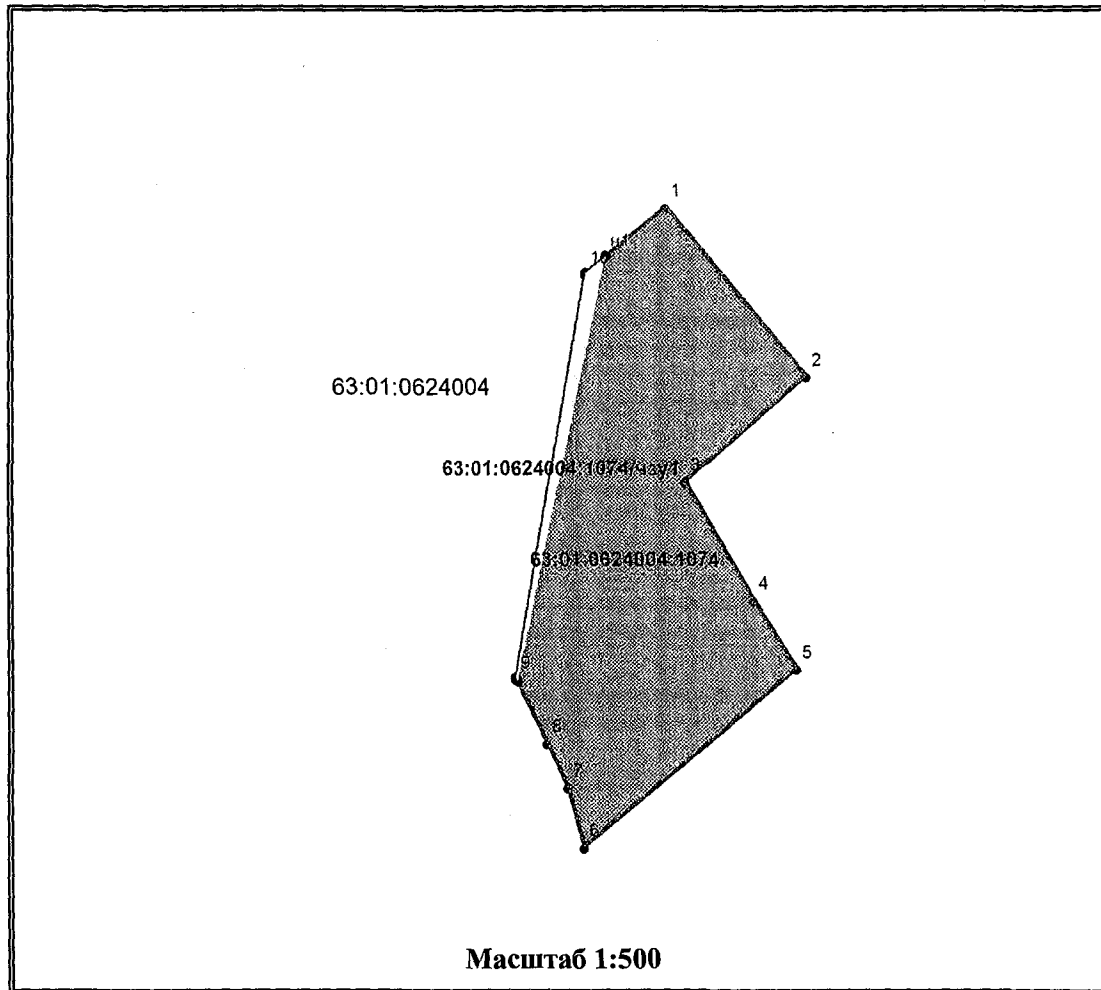


Граница земельного участка, сведения о котором содержатся в ГКН

# СХЕМА ГРАНИЦ СЕРВИТУТА

на кадастровом плане территории

Площадь земельного участка с кадастровым номером 63:01:0624004:1074 = 491 кв.м



S = 19 кв.м

Обозначение части 63:01:0624004:1074/чзу1

Название точки	Координаты, м	
	X	Y
1	2	3
n1	3498,70	3855,69
n2	3469,81	3849,60
9	3470,09	3849,46
10	3497,54	3854,31
n1	3498,70	3855,69

Условные обозначения



Граница устанавливаемого постоянного сервитута

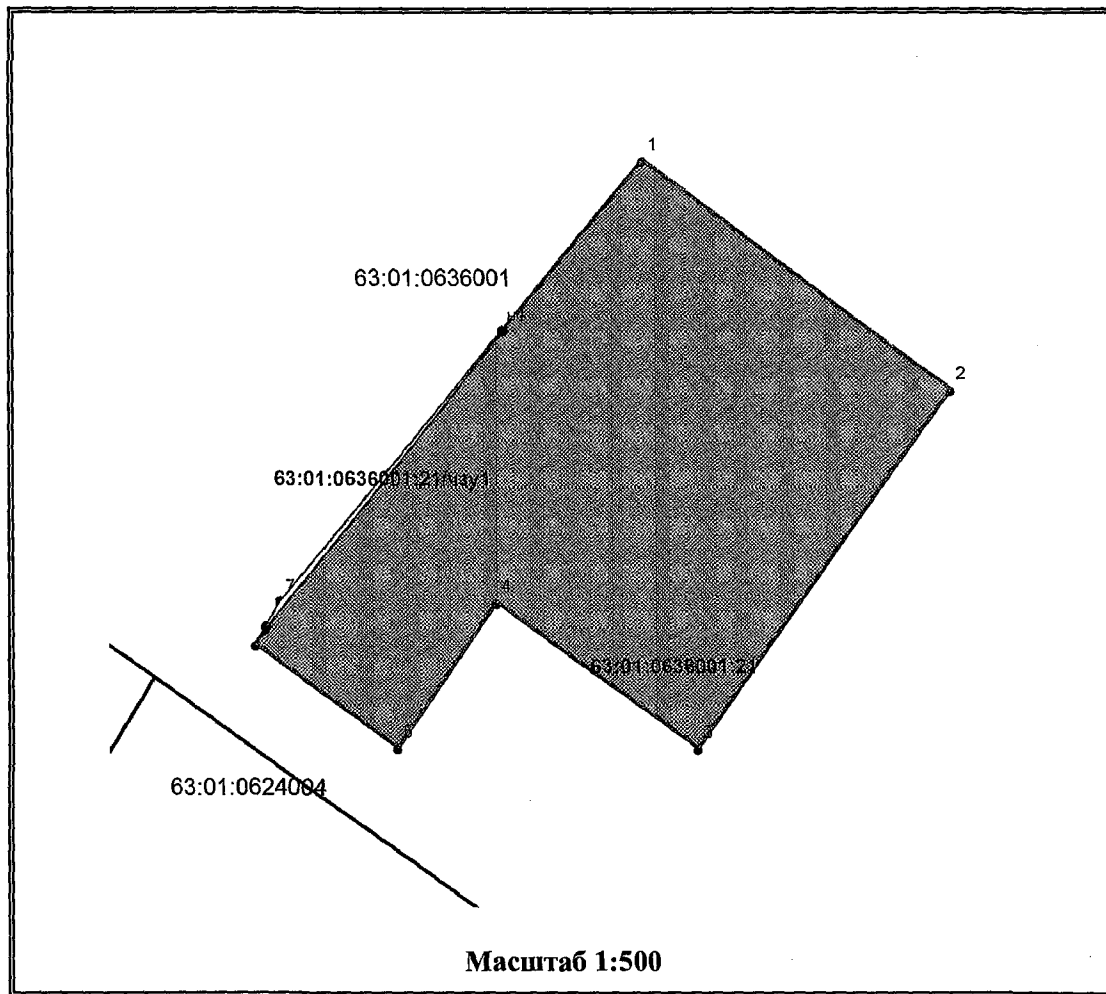


Граница земельного участка, сведения о котором содержатся в ГКН

# СХЕМА ГРАНИЦ СЕРВИТУТА

## на кадастровом плане территории

Площадь земельного участка с кадастровым номером 63:01:0636001:21 = 952 кв.м



S = 4 кв.м

Обозначение части 63:01:0636001:21/чзу1

Название точки	Координаты, м	
	X	Y
1	2	3
н1	3837,64	3808,30
н2	3817,48	3792,22
7	3819,24	3793,25
н1	3837,64	3808,30

Условные обозначения



Граница устанавливаемого постоянного сервитута

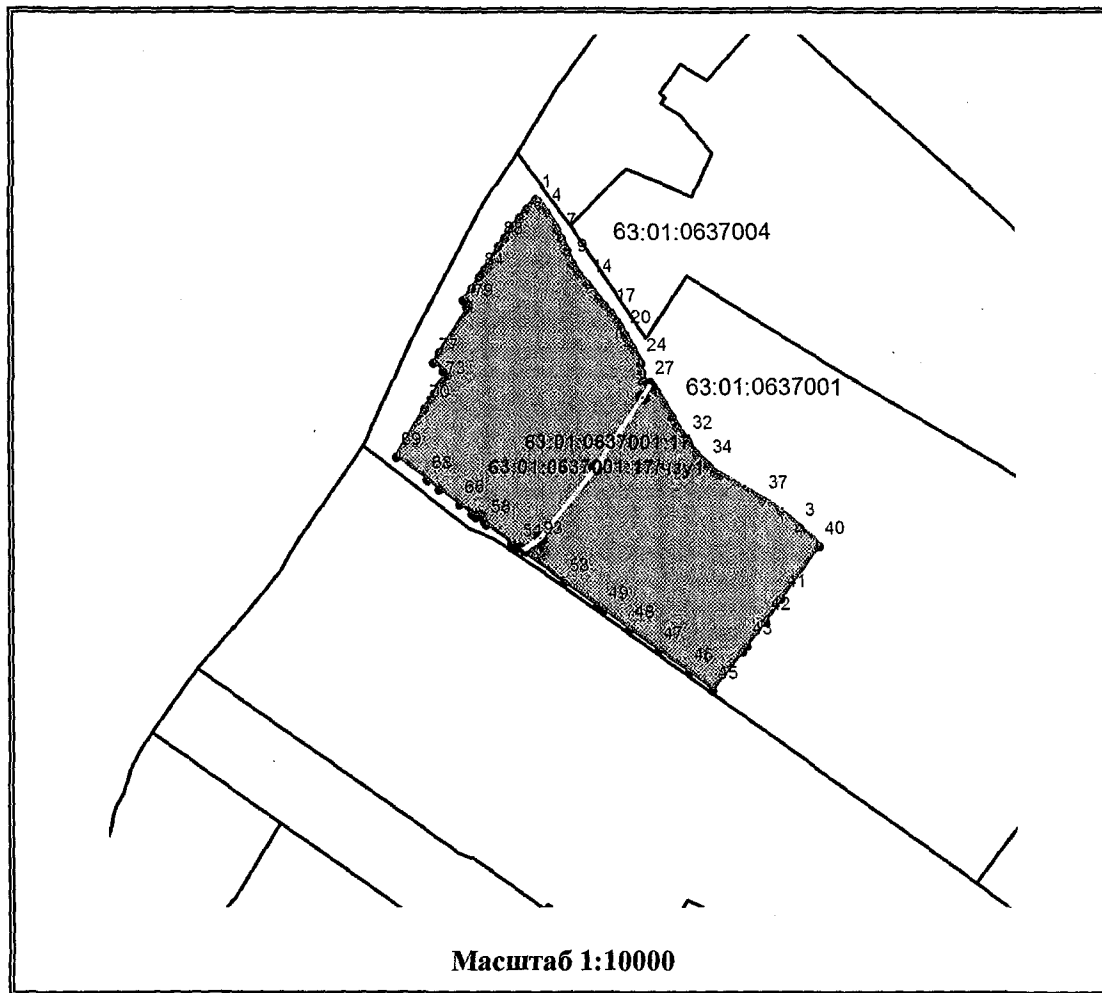


Граница земельного участка, сведения о котором содержатся в ГКН

# СХЕМА ГРАНИЦ СЕРВИТУТА

## на кадастровом плане территории

Площадь земельного участка с кадастровым номером 63:01:0637001:17 = 166000 кв.м



Условные обозначения



Граница устанавливаемого постоянного сервитута



Граница земельного участка, сведения о котором содержатся в ГКН

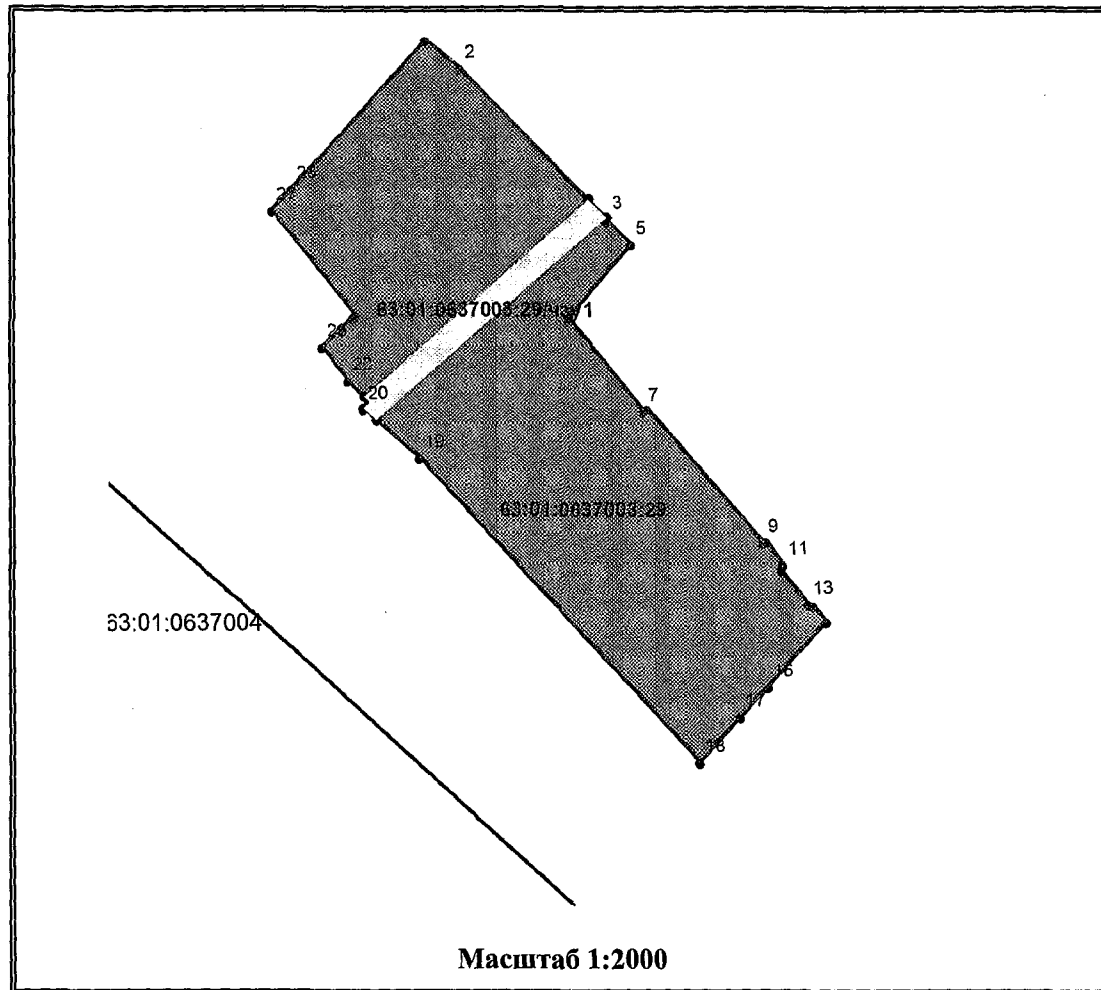
S = 1975 кв.м

Обозначение части 63:01:0637001:17/чз1

Название точки	Координаты, м	
	X	Y
1	2	3
н1	4412,02	4285,51
27	4411,27	4286,34
н2	4407,99	4291,20
н3	4390,89	4279,86
н4	4293,78	4216,29
н5	4198,34	4140,34
н6	4182,74	4117,08
н7	4187,15	4111,10
н8	4203,54	4135,53
н9	4297,76	4210,52
н10	4395,33	4274,43
н1	4412,02	4285,51
н11	4395,18	4276,69
н12	4392,68	4275,02
н13	4391,02	4277,51
н14	4393,51	4279,18
н11	4395,18	4276,69
н15	4297,88	4213,67
н16	4295,95	4211,37
н17	4293,65	4213,30
н18	4295,58	4215,60
н15	4297,88	4213,67
н19	4203,06	4137,99
н20	4201,14	4135,69
н21	4198,84	4137,62
н22	4200,76	4139,92
н19	4203,06	4137,99

# СХЕМА ГРАНИЦ СЕРВИТУТА на кадастровом плане территории

Площадь земельного участка с кадастровым номером 63:01:0637003:29 = 11669 кв.м



S = 586 кв.м.

Обозначение части 63:01:0637003:29/чзу1

Название точки	Координаты, м	
	X	Y
1	2	3
n1	4902,18	4688,50
n2	4897,09	4693,46
n3	4842,09	4631,06
20	4845,29	4627,36
21	4846,90	4629,02
n4	4848,43	4627,56
n1	4902,18	4688,50

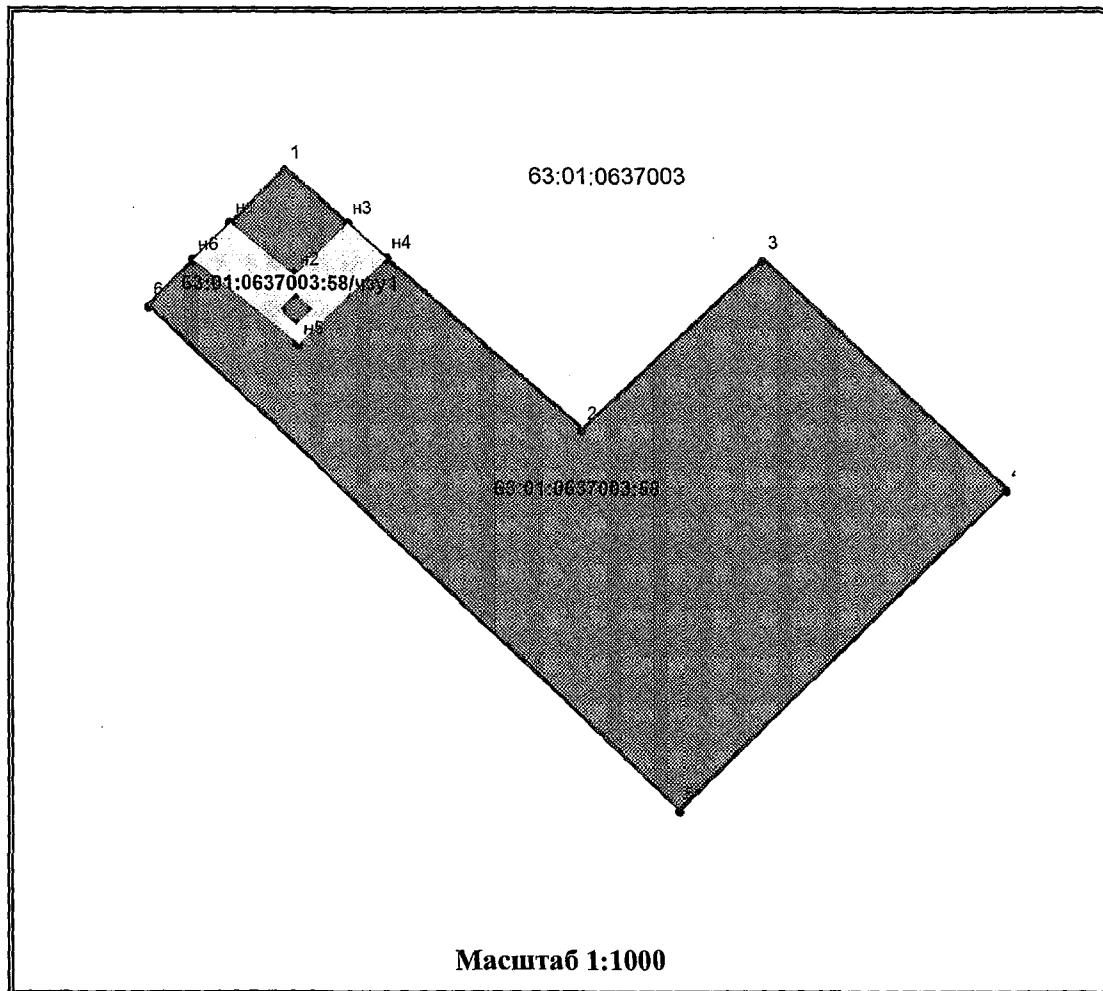
Условные обозначения

- Граница устанавливаемого постоянного сервитута
- Граница земельного участка, сведения о котором содержатся в ГКН

# СХЕМА ГРАНИЦ СЕРВИТУТА

на кадастровом плане территории

Площадь земельного участка с кадастровым номером 63:01:0637003:58 = 4300 кв.м



S = 190 кв.м

Обозначение части 63:01:0637003:58/чзу1

Название точки	Координаты, м	
	X	Y
1	2	3
n1	4926,34	4806,37
n2	4919,31	4815,01
n3	4926,29	4822,28
n4	4921,58	4827,64
n5	4909,88	4815,52
n6	4921,33	4801,39
n1	4926,34	4806,37
n7	4916,77	4815,23
n8	4914,66	4813,10
n9	4912,52	4815,20
n10	4914,63	4817,34
n7	4916,77	4815,23

Условные обозначения



Граница устанавливаемого постоянного сервитута

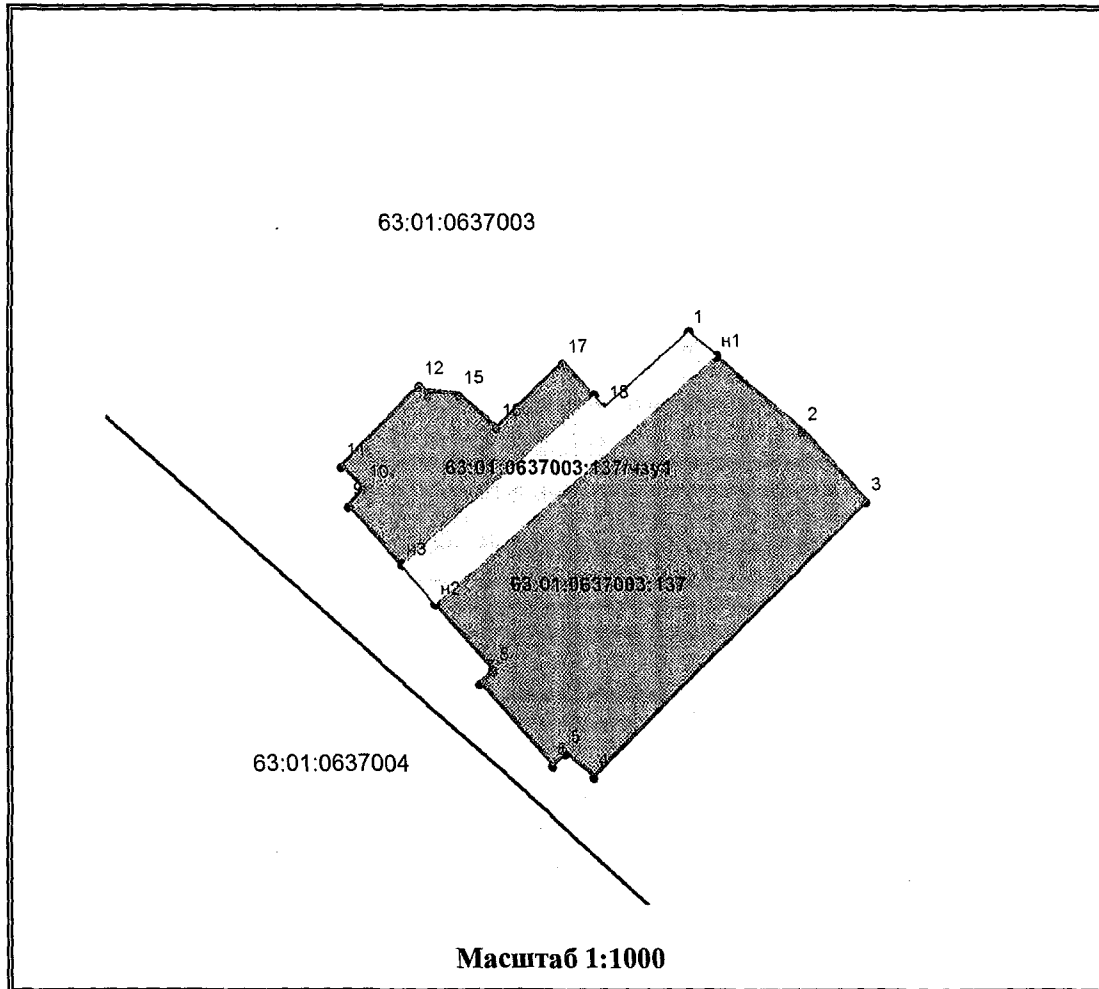


Граница земельного участка, сведения о котором содержатся в ГКН

# СХЕМА ГРАНИЦ СЕРВИТУТА

## на кадастровом плане территории

Площадь земельного участка с кадастровым номером 63:01:0637003:137 = 2333 кв.м



S = 322 кв.м

Обозначение части 63:01:0637003:137/чзз1

Название точки	Координаты, м	
	X	Y
1	2	3
1	4845,29	4627,36
н1	4842,09	4631,06
н2	4808,42	4592,84
н3	4813,70	4588,20
н4	4836,73	4614,30
18	4835,09	4615,78
1	4845,29	4627,36

Условные обозначения



Граница устанавливаемого постоянного сервитута

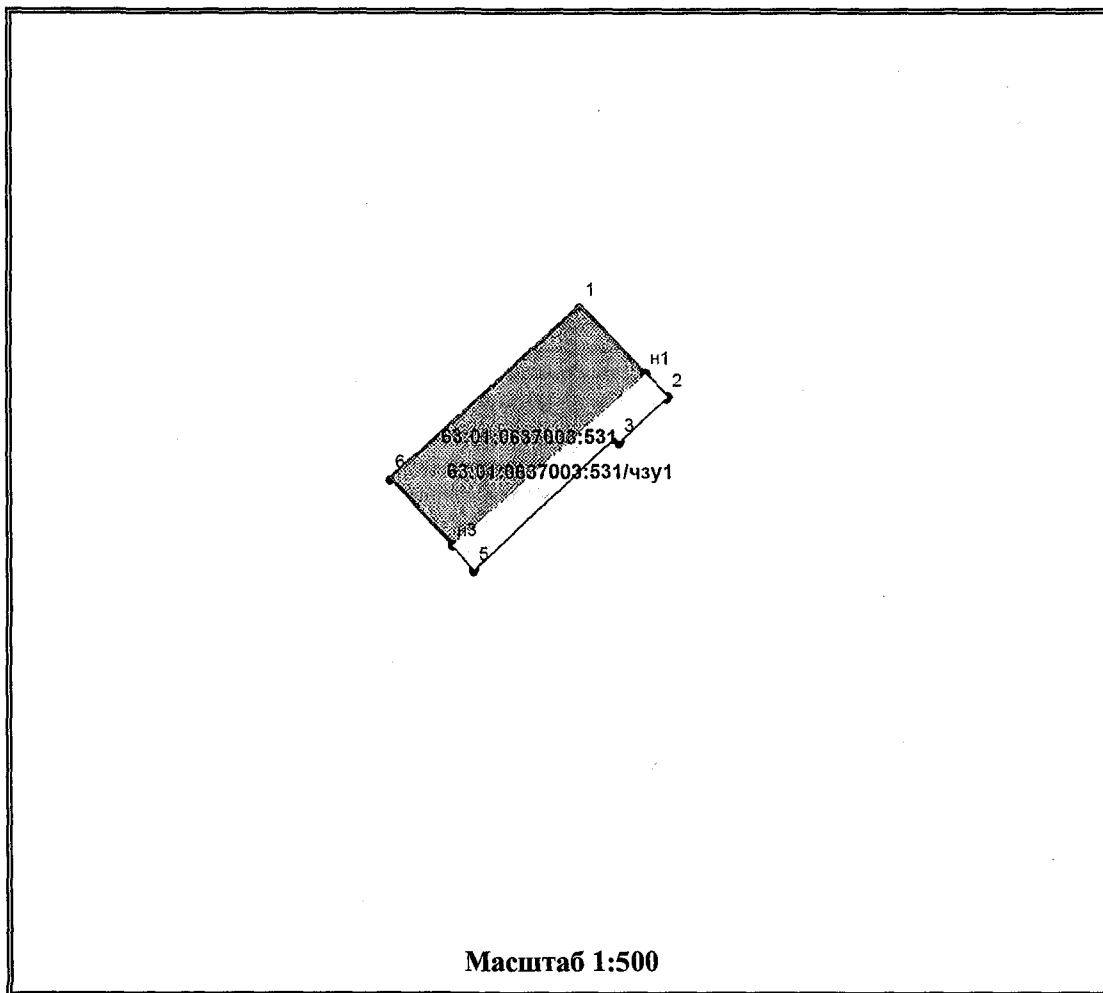


Граница земельного участка, сведения о котором содержатся в ГКН

# СХЕМА ГРАНИЦ СЕРВИТУТА

на кадастровом плане территории

Площадь земельного участка с кадастровым номером 63:01:0637003:531 = 147 кв.м



S = 36 кв.м

Обозначение части 63:01:0637003:531/чзу1

Название точки	Координаты, м	
	X	Y
1	2	3
н1	4848,43	4627,56
2	4846,90	4629,02
3	4843,87	4625,75
н2	4844,16	4625,48
5	4835,16	4615,80
н3	4836,77	4614,35
н1	4848,43	4627,56

Условные обозначения



Граница устанавливаемого постоянного сервитута

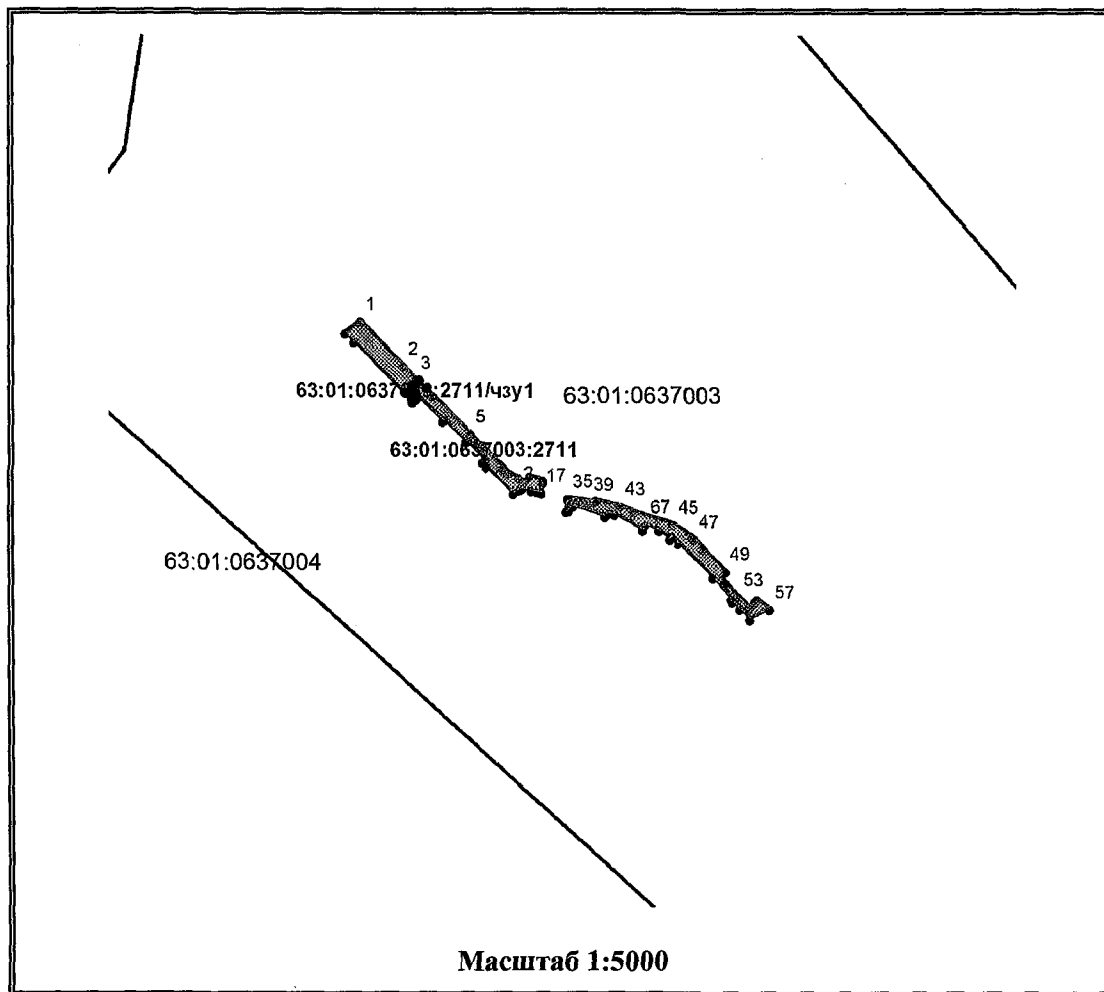


Граница земельного участка, сведения о котором содержатся в ГКН



# СХЕМА ГРАНИЦ СЕРВИТУТА на кадастровом плане территории

Площадь земельного участка с кадастровым номером 63:01:0637003:2711= 2787 кв.м



Условные обозначения



Граница устанавливаемого постоянного сервитута



Граница земельного участка, сведения о котором содержатся в ГКН

S = 81 кв.м

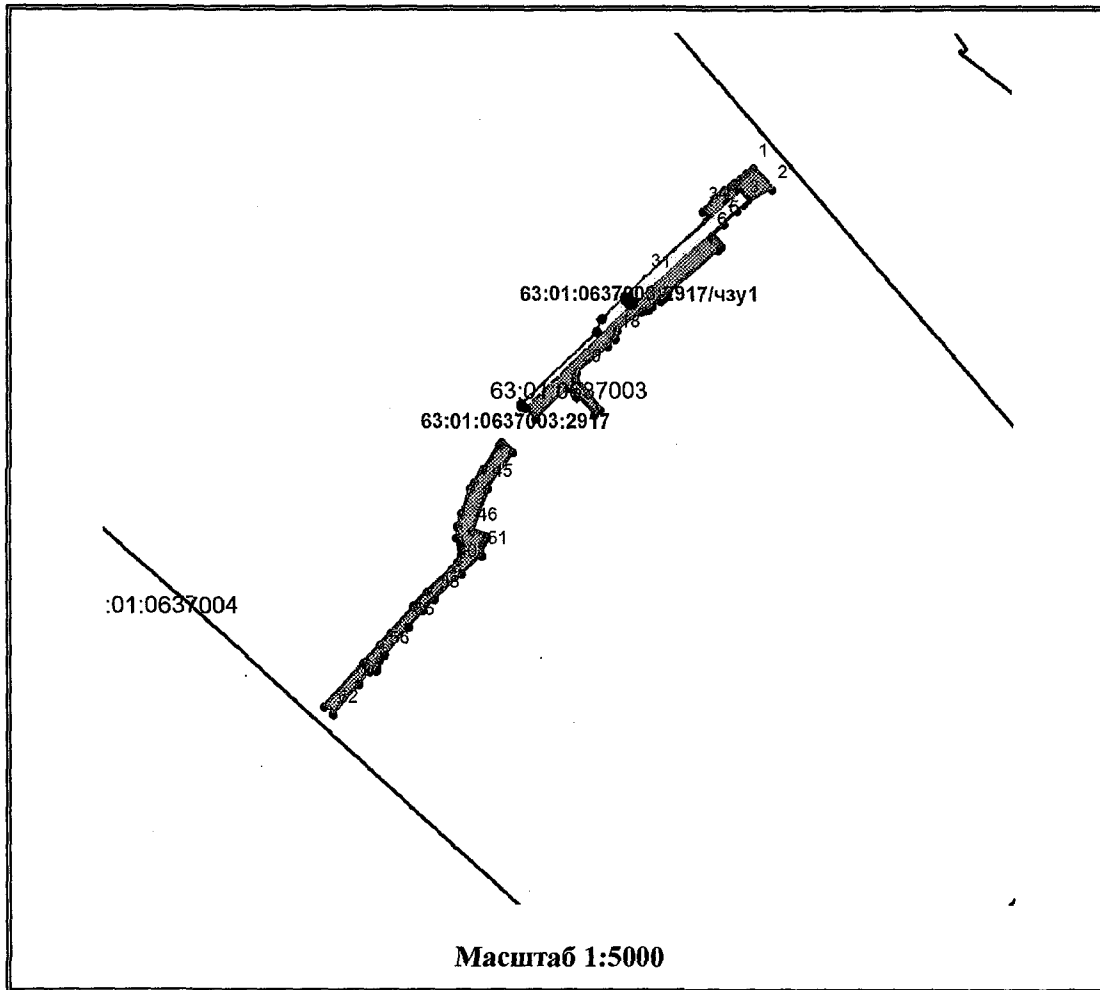
Обозначение части 63:01:0637003:2711/чзу1

Название точки	Координаты, м	
	X	Y
1	2	3
н1	4910,48	4697,89
н2	4905,61	4703,13
н3	4897,09	4693,47
н4	4902,18	4688,50
н5	4907,00	4693,95
н1	4910,48	4697,89
н6	4903,53	4693,21
н7	4901,43	4691,07
н8	4899,29	4693,17
н9	4901,40	4695,31
н6	4903,53	4693,21

# СХЕМА ГРАНИЦ СЕРВИТУТА

на кадастровом плане территории

Площадь земельного участка с кадастровым номером 63:01:0637003:2917 = 5432 кв.м



S = 1168 кв.м

Обозначение части 63:01:0637003:2917/чзу1

Название точки	Координаты, м	
	X	Y
<b>1</b>	<b>2</b>	<b>3</b>
н1	5068,36	4973,76
н2	5063,20	4978,38
н3	5056,62	4970,52
н4	4992,13	4900,77
н5	4921,58	4827,64
28	4924,15	4824,71
29	4973,24	4876,55
н6	4981,89	4880,05
н7	4996,72	4895,46
н8	4996,93	4895,69
н9	5061,30	4965,32
н1	5068,36	4973,76
н10	5061,10	4967,87
н11	5058,99	4965,74
н12	5056,86	4967,84
н13	5058,96	4969,98
н10	5061,10	4967,87
н14	4996,53	4898,15
н15	4994,42	4896,01
н16	4992,29	4898,11
н17	4994,39	4900,25
н14	4996,53	4898,15

Условные обозначения



Граница устанавливаемого постоянного сервитута

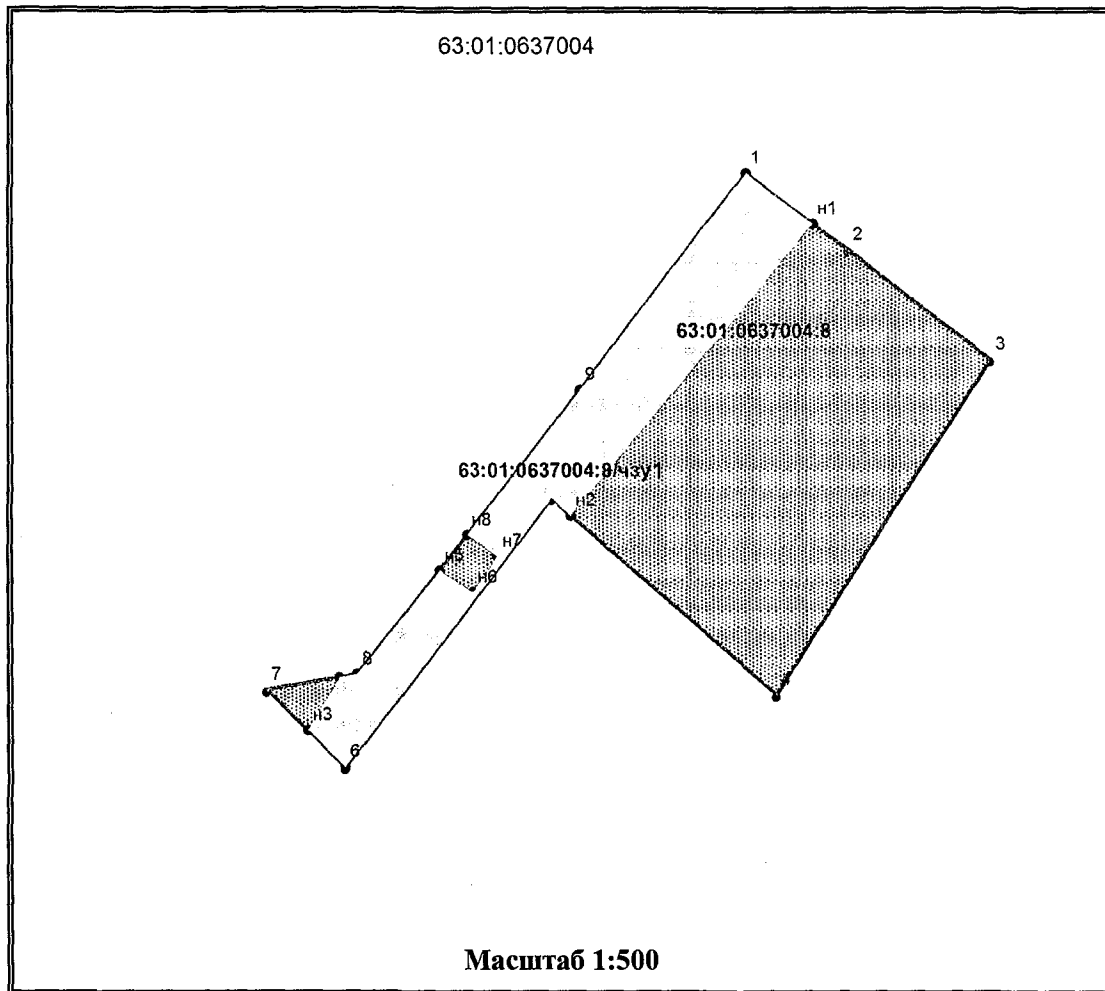


Граница земельного участка, сведения о котором содержатся в ГКН

# СХЕМА ГРАНИЦ СЕРВИТУТА

на кадастровом плане территории

Площадь земельного участка с кадастровым номером 63:01:0637004:8 = 656 кв.м



S = 200 кв.м

Обозначение части 63:01:0637004:8/чзу1

Название точки	Координаты, м	
	X	Y
1	2	3
1	4697,79	4467,43
н1	4694,35	4472,03
н2	4674,50	4455,62
5	4675,68	4454,28
6	4657,36	4440,24
н3	4659,89	4437,69
н4	4663,48	4439,83
8	4663,68	4441,02
н5	4670,78	4446,61
н6	4669,26	4448,88
н7	4671,75	4450,55
н8	4673,15	4448,47
9	4683,03	4456,25
1	4697,79	4467,43

Условные обозначения



Граница устанавливаемого постоянного сервитута

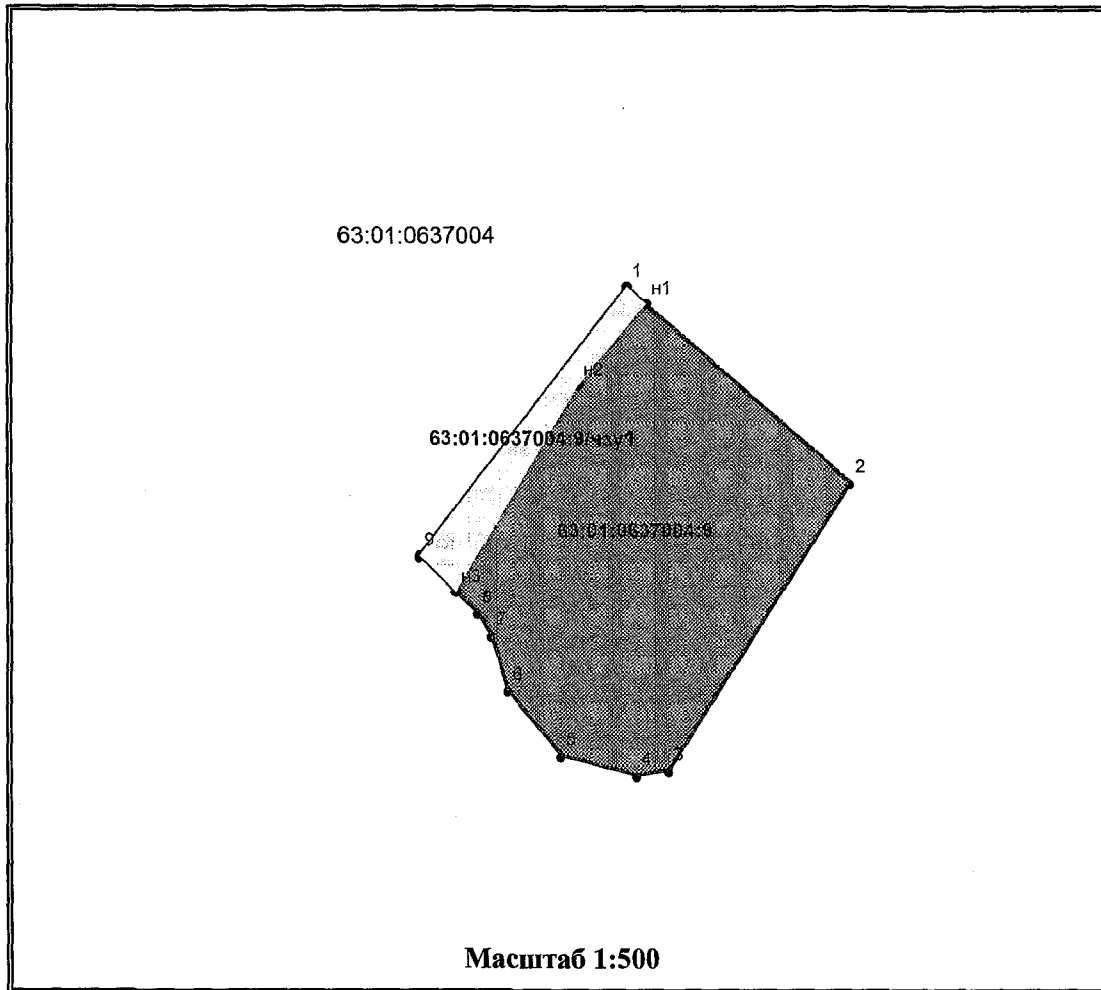


Граница земельного участка, сведения о котором содержатся в ГКН

# СХЕМА ГРАНИЦ СЕРВИТУТА

на кадастровом плане территории

Площадь земельного участка с кадастровым номером 63:01:0637004:9 = 529 кв.м



S = 51 кв.м

Обозначение части 63:01:0637004:9/чзв1

Название точки	Координаты, м	
	X	Y
1	2	3
1	4675,68	4454,28
н1	4674,50	4455,62
н2	4668,98	4451,04
н3	4654,92	4442,70
9	4657,36	4440,24
1	4675,68	4454,28

Условные обозначения



Граница устанавливаемого постоянного сервитута

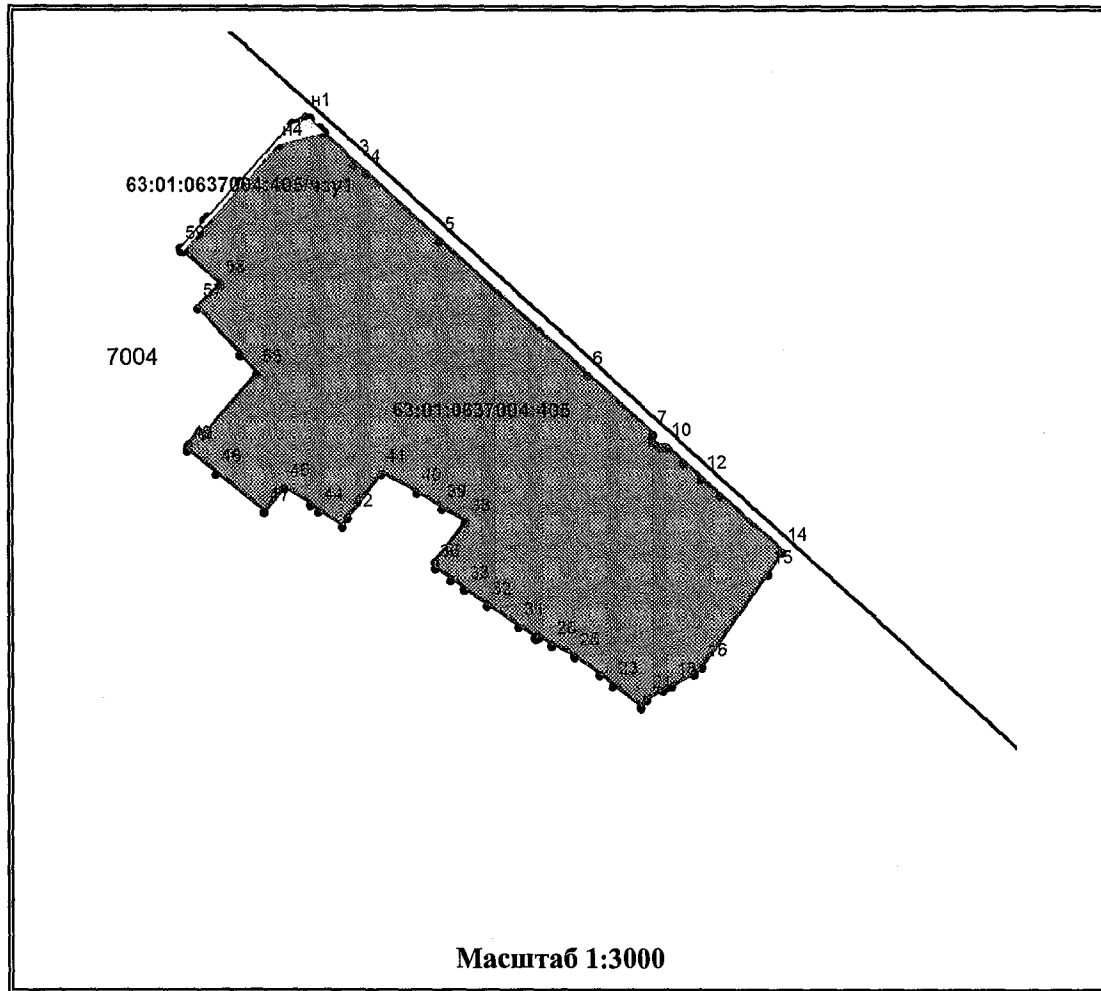


Граница земельного участка, сведения о котором содержатся в ГКН

# СХЕМА ГРАНИЦ СЕРВИТУТА

на кадастровом плане территории

Площадь земельного участка с кадастровым номером 63:01:0637004:405 = 25946 кв.м



S = 178 кв.м

Обозначение части 63:01:0637004:405/чзу1

Название точки	Координаты, м	
	X	Y
1	2	3
n2	4806,60	4571,34
2	4802,85	4575,24
n3	4801,12	4577,06
n4	4796,00	4558,26
n5	4759,65	4525,97
n6	4752,79	4520,30
59	4753,88	4519,04
60	4765,04	4528,67
61	4766,28	4529,82
n7	4780,67	4542,82
n8	4804,70	4564,47
n2	4806,60	4571,34

Условные обозначения



Граница устанавливаемого постоянного сервитута

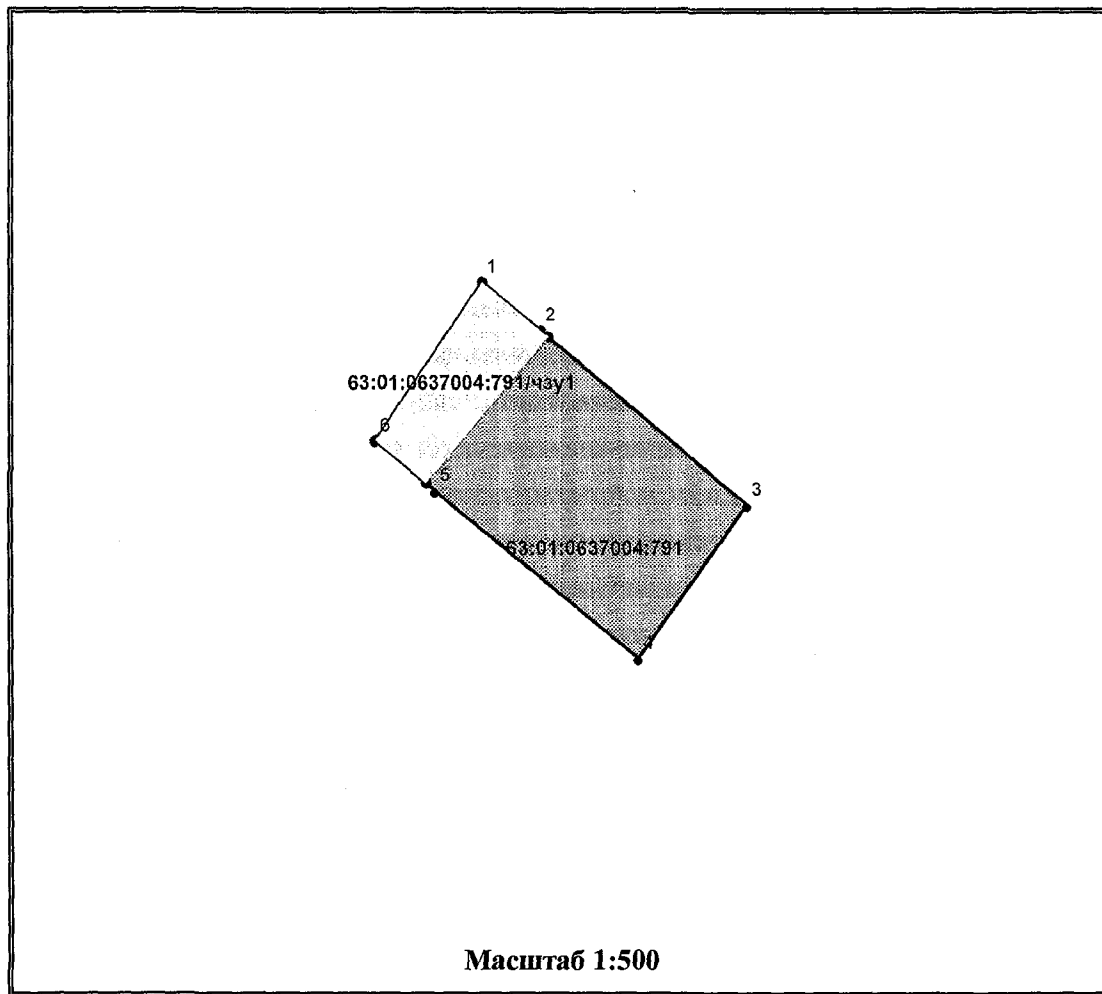


Граница земельного участка, сведения о котором содержатся в ГКН

# СХЕМА ГРАНИЦ СЕРВИТУТА

на кадастровом плане территории

Площадь земельного участка с кадастровым номером 63:01:0637004:791 = 300 кв.м




S = 67 кв.м

Обозначение части 63:01:0637004:791/чзв1

Название точки	Координаты, м	
	X	Y
1	2	3
1	4737,97	4500,56
2	4734,68	4504,46
н1	4734,23	4504,99
н2	4724,28	4496,75
6	4727,20	4493,24
1	4737,97	4500,56

Условные обозначения

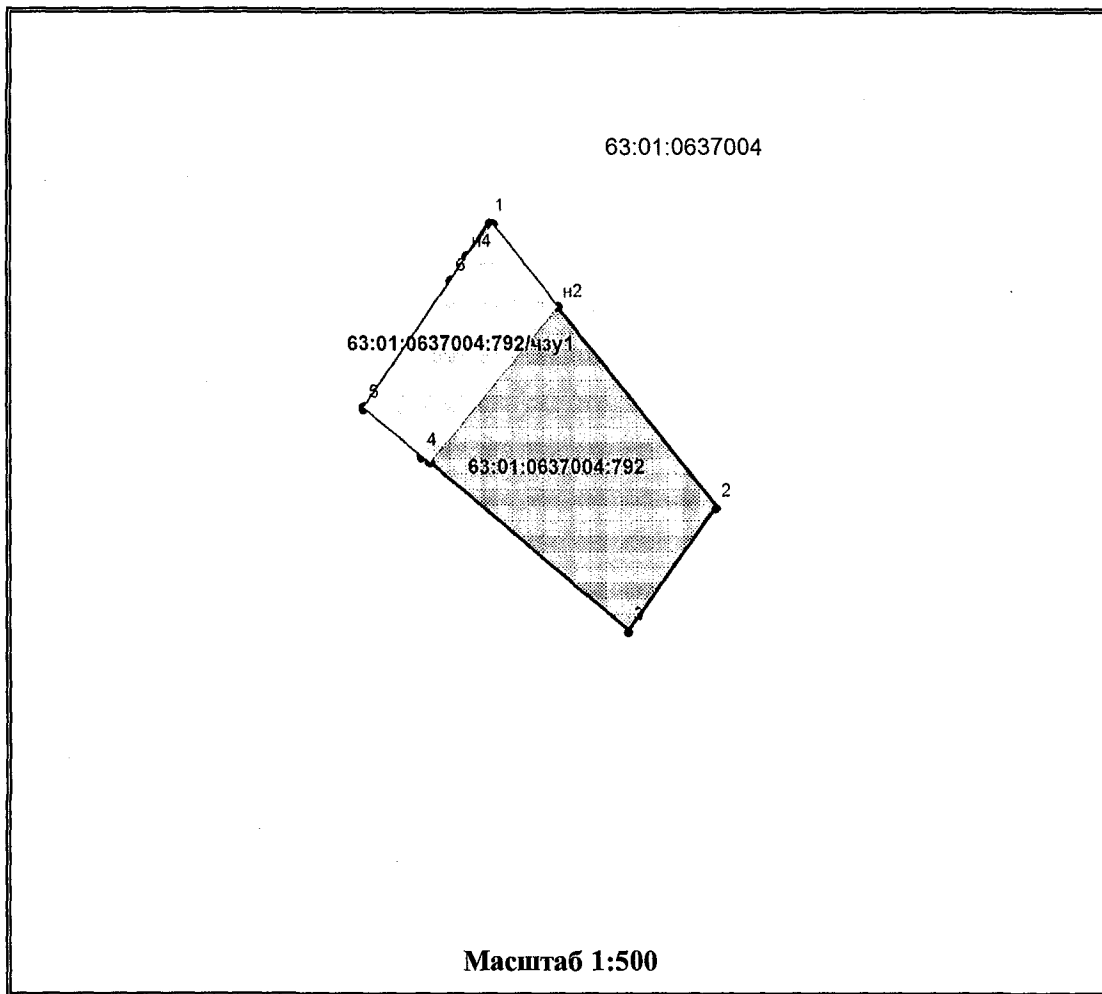
 Граница устанавливаемого постоянного сервитута

 Граница земельного участка, сведения о котором содержатся в ГКН

# СХЕМА ГРАНИЦ СЕРВИТУТА

на кадастровом плане территории

Площадь земельного участка с кадастровым номером 63:01:0637004:792 = 300 кв.м



S = 93 кв.м

Обозначение части 63:01:0637004:792/чзв1

Название точки	Координаты, м	
	X	Y
1	2	3
n1	4750,39	4509,26
n2	4744,80	4513,70
n3	4734,23	4504,99
4	4734,68	4504,46
5	4737,97	4500,56
6	4746,60	4506,43
n4	4748,24	4507,47
n1	4750,39	4509,26

Условные обозначения



Граница устанавливаемого постоянного сервитута

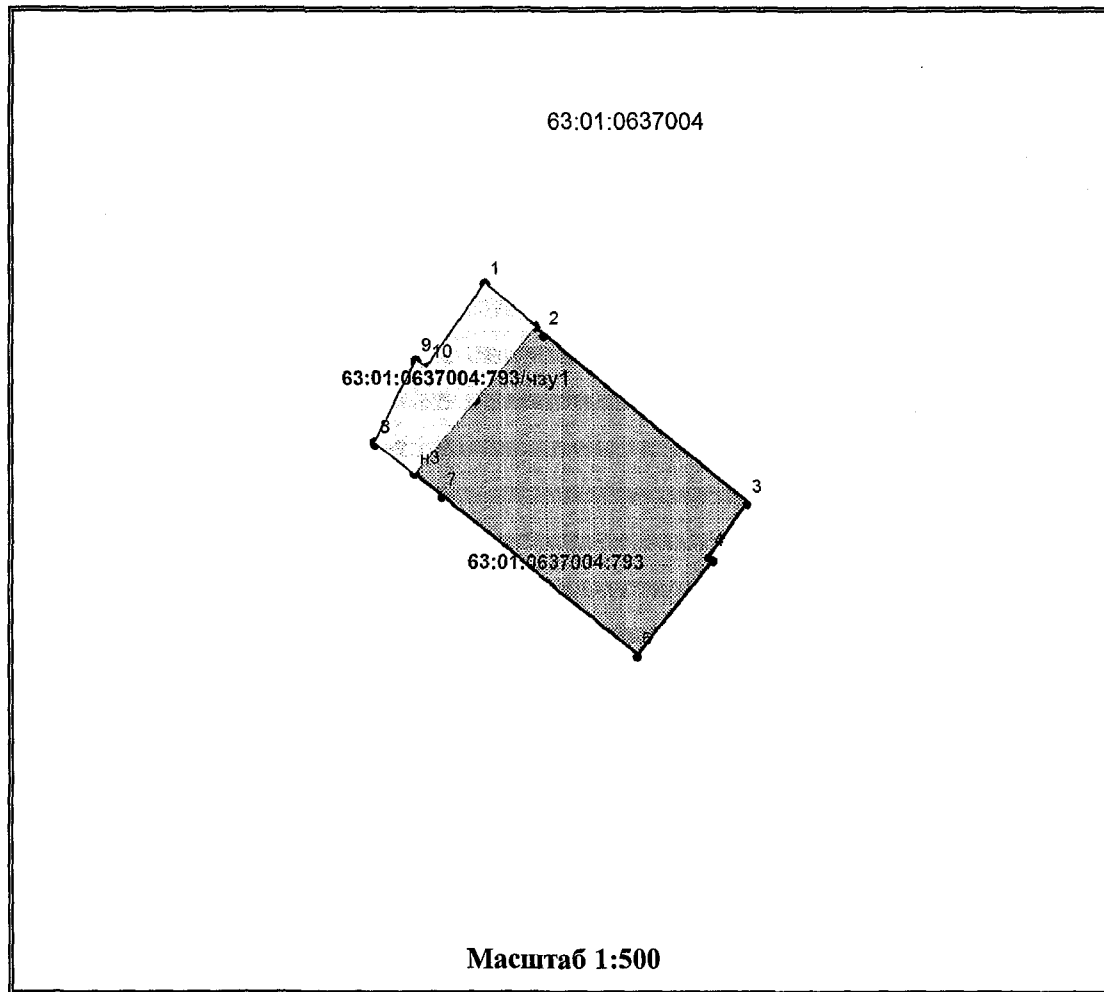


Граница земельного участка, сведения о котором содержатся в ГКН

# СХЕМА ГРАНИЦ СЕРВИТУТА

на кадастровом плане территории

Площадь земельного участка с кадастровым номером 63:01:0637004:793 = 300 кв.м



S = 54 кв.м

Обозначение части 63:01:0637004:793/чзв1

Название точки	Координаты, м	
	X	Y
1	2	3
1	4727,20	4493,24
н1	4724,28	4496,75
н2	4719,28	4492,62
н3	4714,32	4488,52
8	4716,45	4485,91
9	4721,98	4488,63
10	4721,49	4489,35
1	4727,20	4493,24

Условные обозначения



Граница устанавливаемого постоянного сервитута



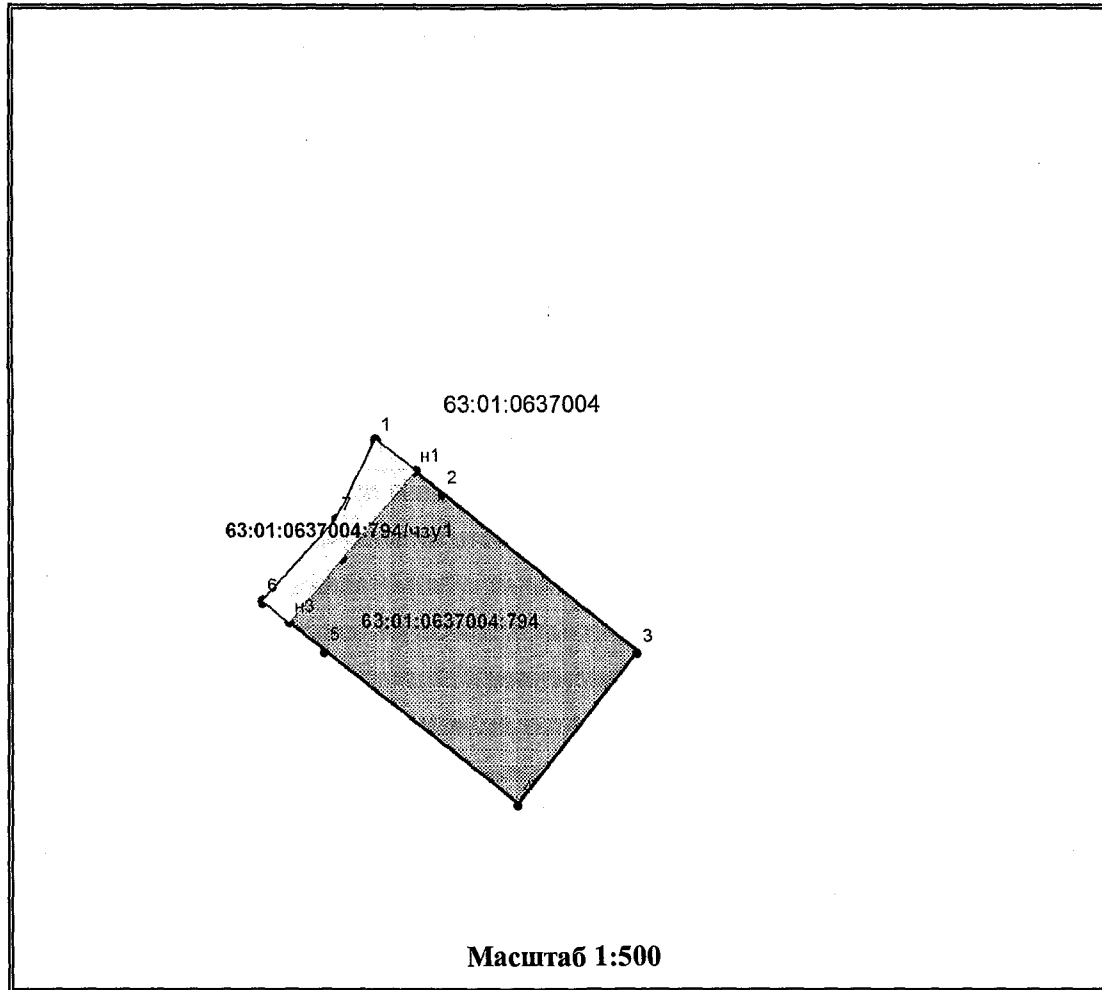
Граница земельного участка, сведения о котором содержатся в ГКН



# СХЕМА ГРАНИЦ СЕРВИТУТА

на кадастровом плане территории

Площадь земельного участка с кадастровым номером 63:01:0637004:794 = 292 кв.м



S = 32 кв.м

Обозначение части 63:01:0637004:794/чзу1

Название точки	Координаты, м	
	X	Y
<b>1</b>	<b>2</b>	<b>3</b>
1	4716,45	4485,91
н1	4714,32	4488,52
н2	4708,30	4483,55
н3	4704,03	4480,02
6	4705,47	4478,18
7	4710,99	4483,23
1	4716,45	4485,91

Условные обозначения



Граница устанавливаемого постоянного сервитута

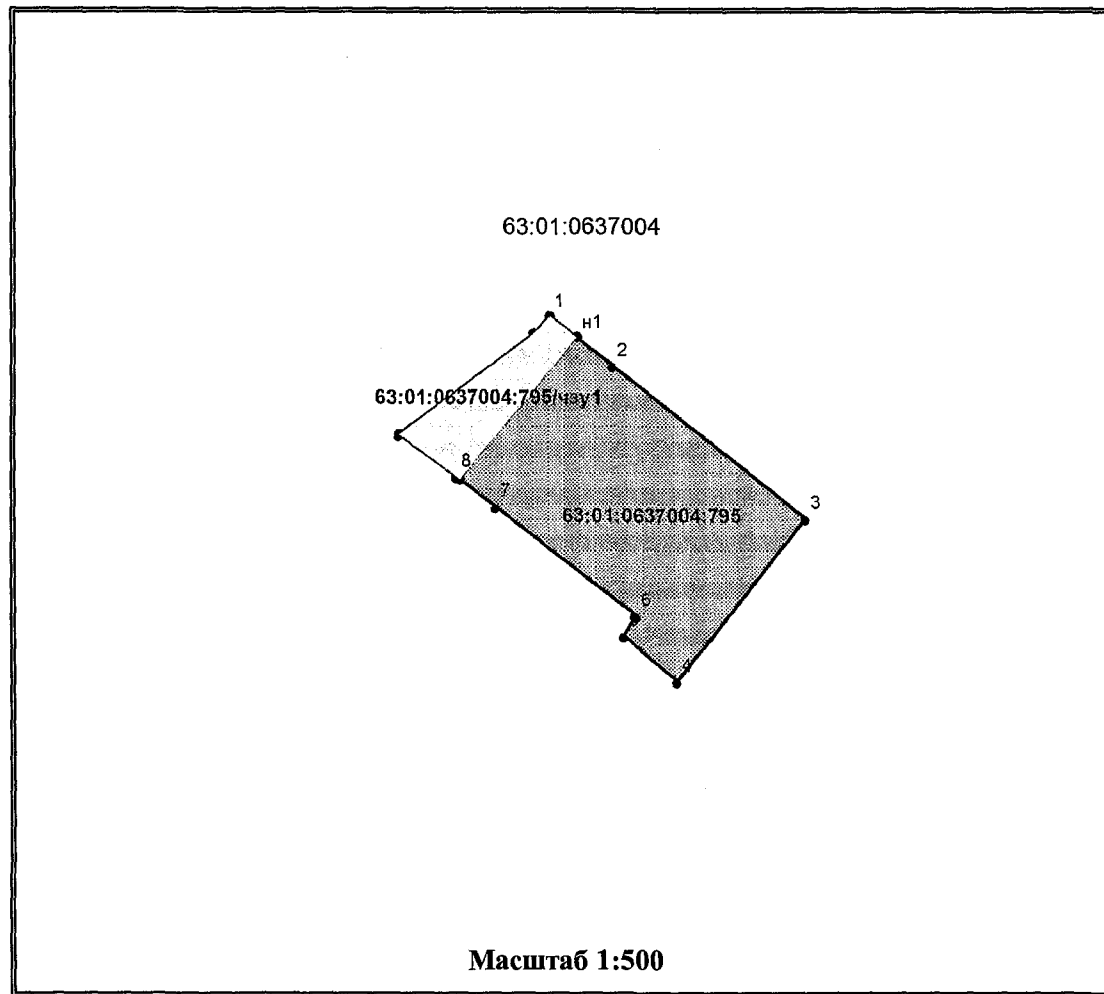


Граница земельного участка, сведения о котором содержатся в ГКН

# СХЕМА ГРАНИЦ СЕРВИТУТА

на кадастровом плане территории

Площадь земельного участка с кадастровым номером 63:01:0637004:795 = 300 кв.м



S = 46 кв.м

Обозначение части 63:01:0637004:795/чзв1

Название точки	Координаты, м	
	X	Y
<b>1</b>	<b>2</b>	<b>3</b>
1	4705,47	4478,18
n1	4704,03	4480,02
n2	4694,35	4472,03
8	4694,57	4471,76
9	4697,47	4467,87
10	4704,27	4477,07
1	4705,47	4478,18

Условные обозначения



Граница устанавливаемого постоянного сервитута

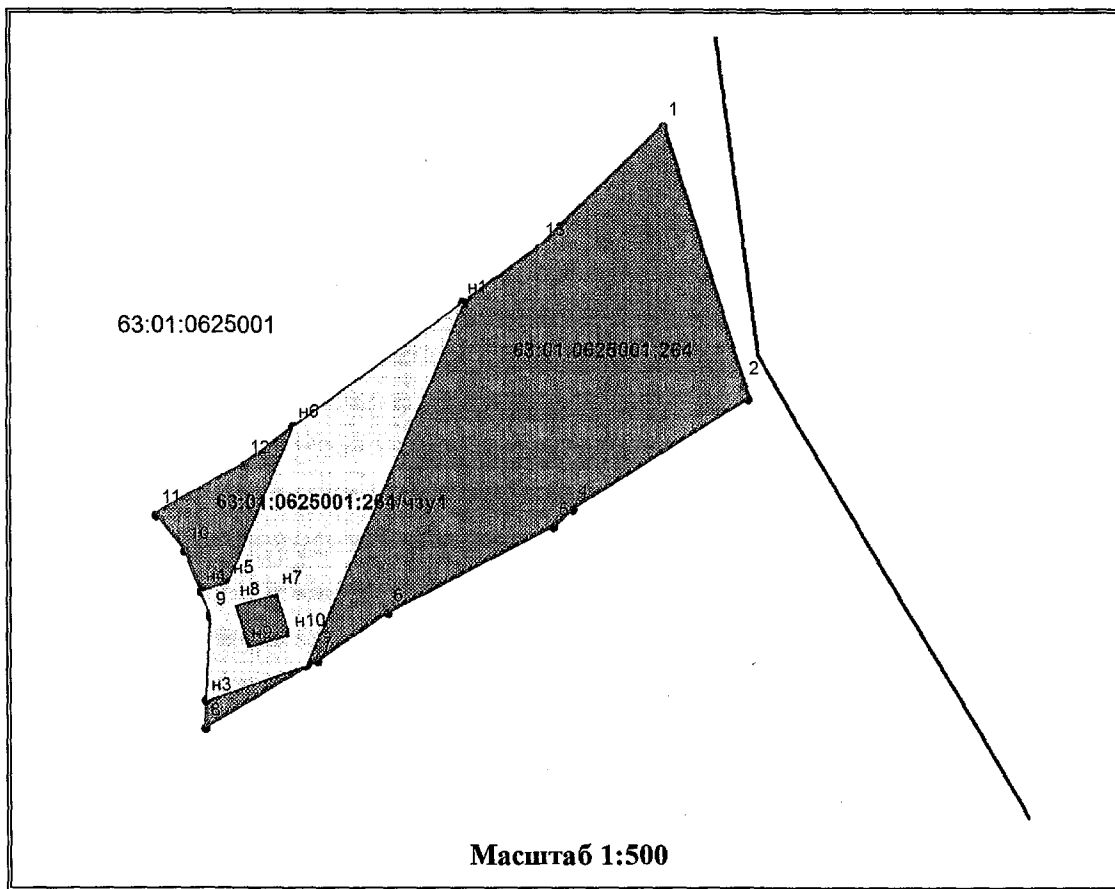


Граница земельного участка, сведения о котором содержатся в ГКН

# СХЕМА ГРАНИЦ СЕРВИТУТА на кадастровом плане территории

ПРИЛОЖЕНИЕ 3  
к распоряжению Правительства  
Самарской области  
от 03.10.2016 № 453-р

Площадь земельного участка с кадастровым номером 63:01:0625001:264 = 627 кв.м



S = 153 кв.м

Обозначение части 63:01:0625001:264/чзв1

Название точки	Координаты, м	
	X	Y
1	2	3
n1	3200,55	3832,99
n2	3176,32	3822,48
n3	3173,92	3815,78
9	3179,66	3816,04
n4	3181,23	3815,43
n5	3181,80	3817,30
n6	3192,28	3821,75
n1	3200,55	3832,99
n7	3181,14	3820,61
n8	3180,32	3817,73
n9	3177,43	3818,56
n10	3178,26	3821,44
n7	3181,14	3820,61

Условные обозначения



Граница устанавливаемого постоянного сервитута

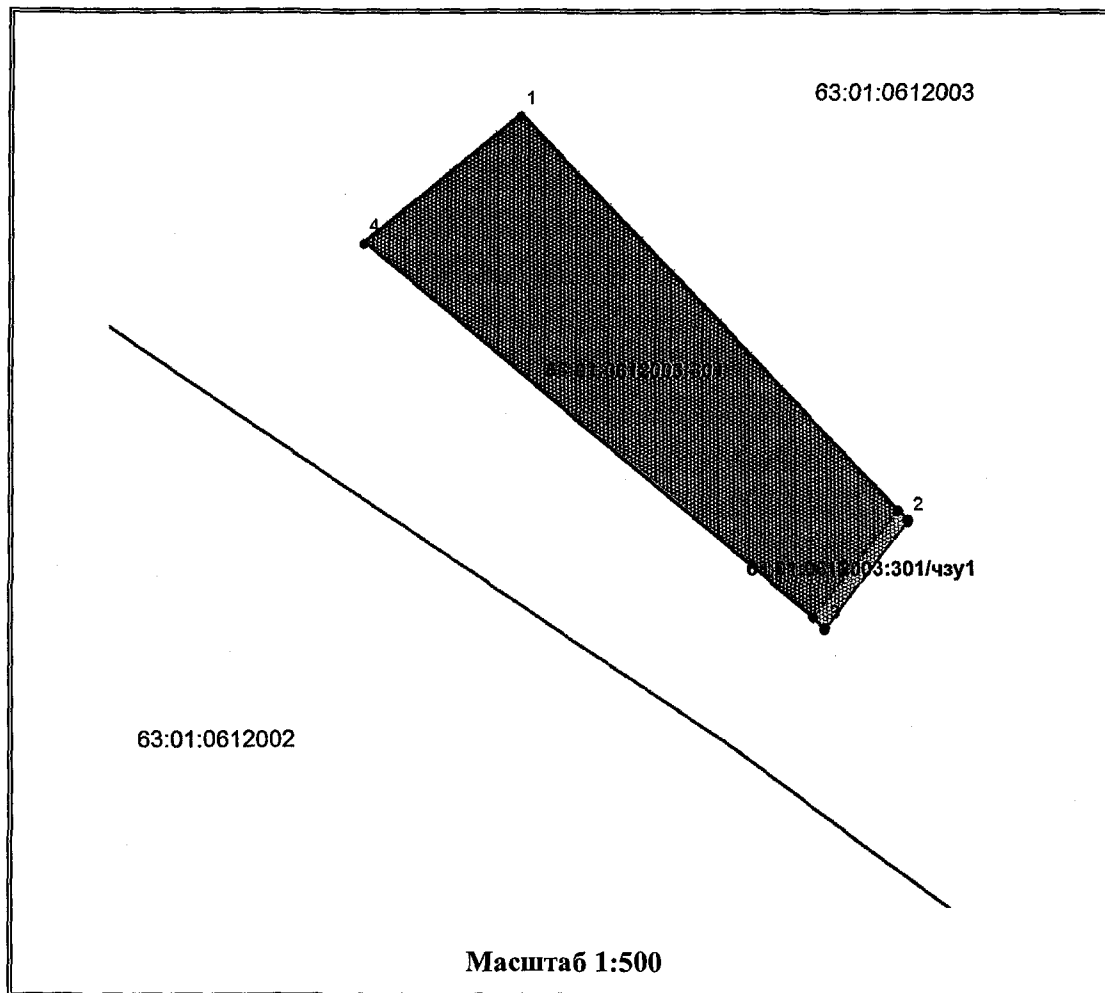


Граница земельного участка, сведения о котором содержатся в ГКН

# СХЕМА ГРАНИЦ СЕРВИТУТА

## на кадастровом плане территории

Площадь земельного участка с кадастровым номером 63:01:0612003:301 = 447 кв.м



**S = 9 кв.м.**

**Обозначение части 63:01:0612003:301/чзу1**

Название точки	Координаты, м	
	X	Y
<b>1</b>	<b>2</b>	<b>3</b>
n1	2259,84	2499,34
2	2259,19	2499,96
3	2251,88	2494,44
n2	2252,57	2493,62
n1	2259,84	2499,34

Условные обозначения



Граница устанавливаемого постоянного сервитута

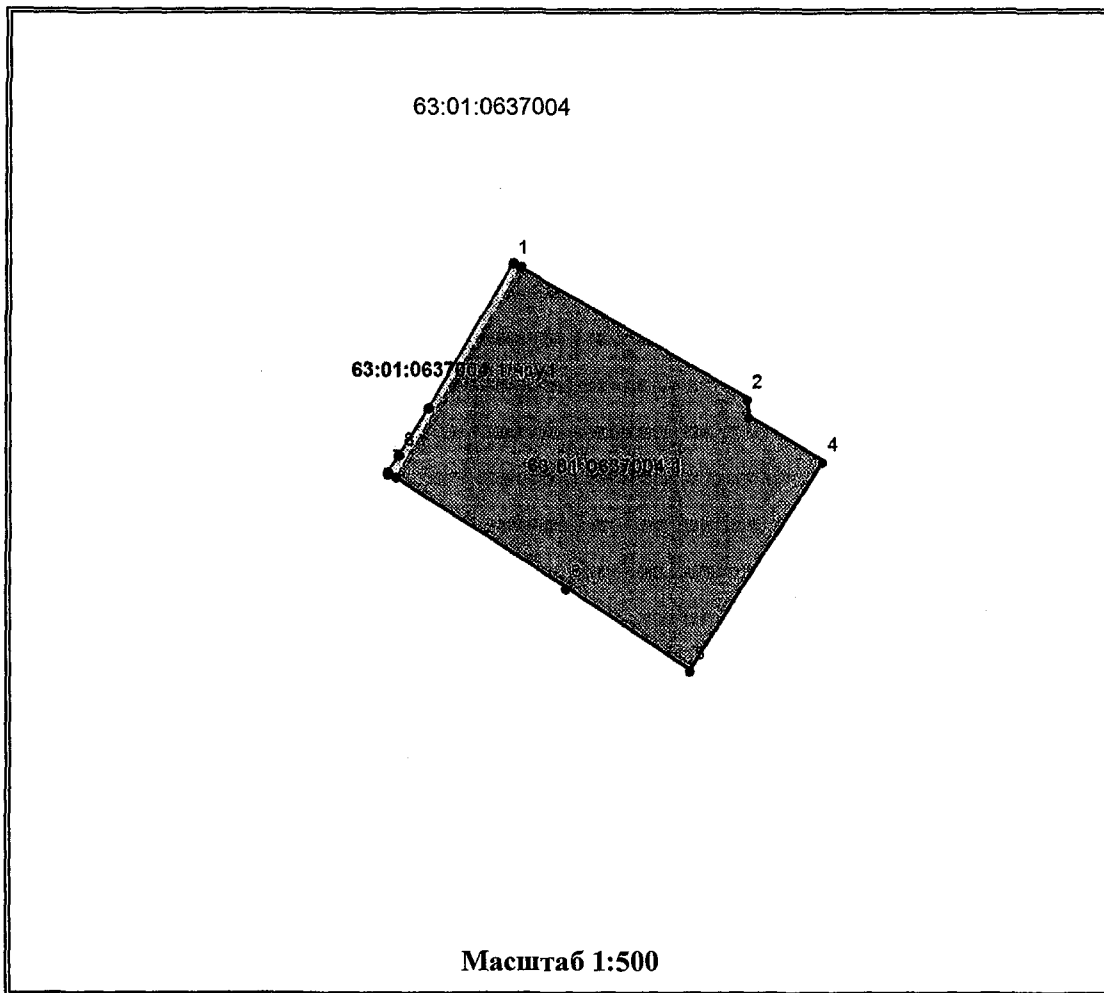


Граница земельного участка, сведения о котором содержатся в ГКН

# СХЕМА ГРАНИЦ СЕРВИТУТА

на кадастровом плане территории

Площадь земельного участка с кадастровым номером 63:01:0637004:1 = 415 кв.м



S = 8 кв.м.

Обозначение части 63:01:0637004:1/чзу1

Название точки	Координаты, м	
	X	Y
1	2	3
1	4590,89	4403,99
n1	4590,62	4404,47
n2	4576,34	4395,99
7	4576,67	4395,47
8	4577,82	4396,20
9	4581,00	4398,24
1	4590,89	4403,99

Условные обозначения



Граница устанавливаемого постоянного сервитута

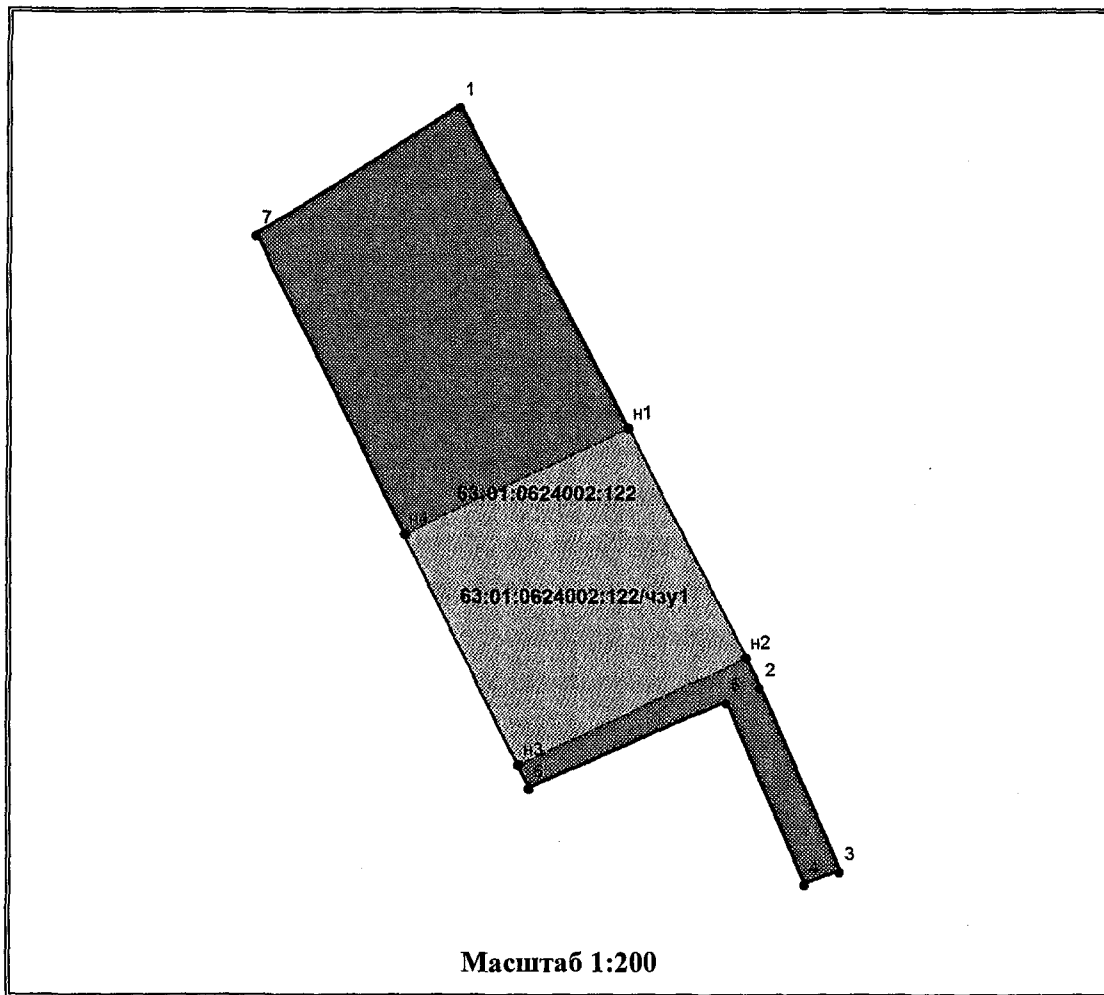


Граница земельного участка, сведения о котором содержатся в ГКН

# СХЕМА ГРАНИЦ СЕРВИТУТА

на кадастровом плане территории

Площадь земельного участка с кадастровым номером 63:01:0624002:122= 120 кв.м



S = 47 кв.м.

Обозначение части 63:01:0624002:122/чзу1

Название точки	Координаты, м	
	X	Y
1	2	3
n1	3075,22	3553,07
n2	3069,00	3556,26
n3	3066,09	3550,11
n4	3072,35	3547,02
n1	3075,22	3553,07

Условные обозначения



Граница устанавливаемого постоянного сервитута

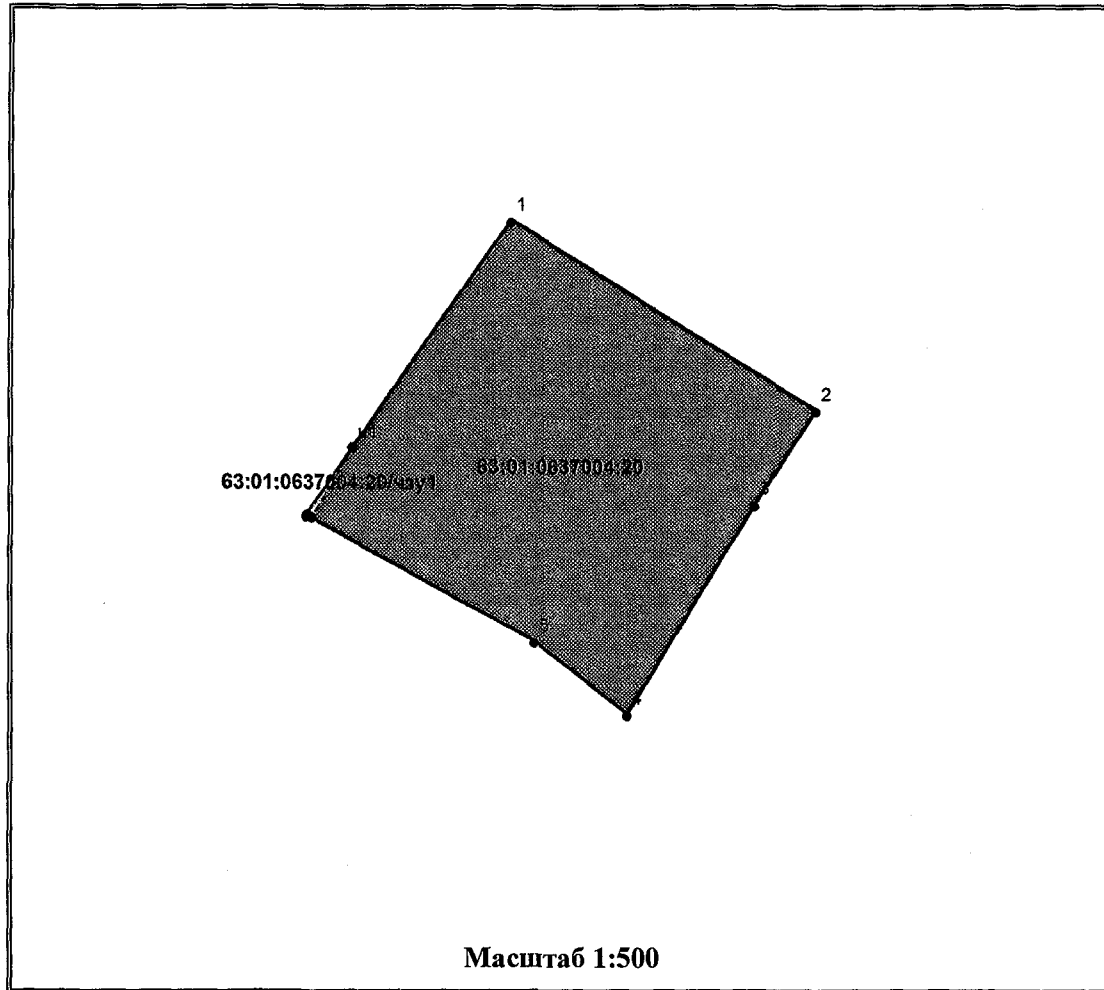


Граница земельного участка, сведения о котором содержатся в ГКН

# СХЕМА ГРАНИЦ СЕРВИТУТА

## на кадастровом плане территории

Площадь земельного участка с кадастровым номером 63:01:0637004:20 = 593 кв.м



S = 1 кв.м.

Обозначение части <u>63:01:0637004:20/чзу1</u>		
Название точки	Координаты, м	
	X	Y
1	2	3
н1	4595,97	4407,66
н2	4591,22	4404,83
н3	4591,41	4404,50
н1	4595,97	4407,66

Условные обозначения



Граница устанавливаемого постоянного сервитута

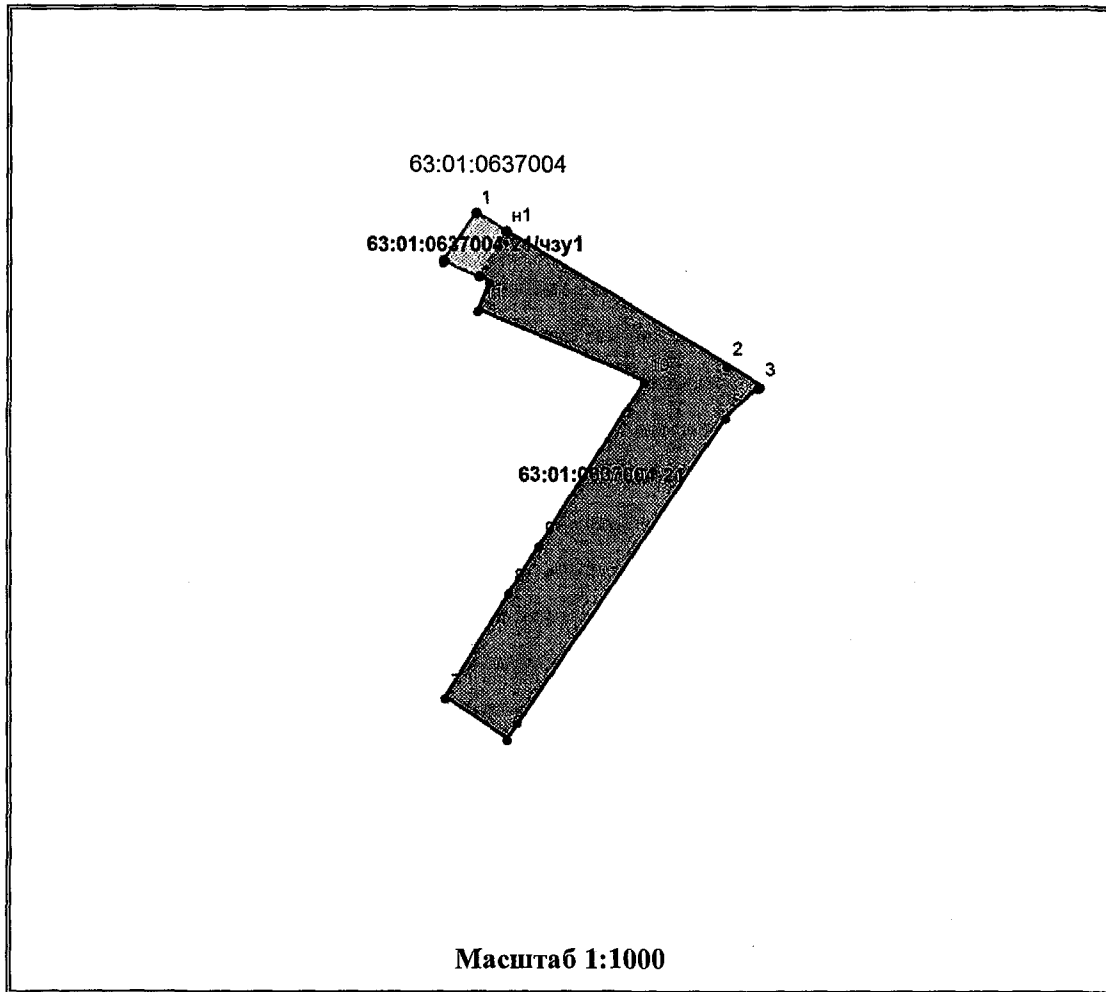


Граница земельного участка, сведения о котором содержатся в ГКН

# СХЕМА ГРАНИЦ СЕРВИТУТА

на кадастровом плане территории

Площадь земельного участка с кадастровым номером 63:01:0637004:21= 944 кв.м



S = 38 кв.м.

Обозначение части 63:01:0637004:21/чзу1

Название точки	Координаты, м	
	X	Y
1	2	3
1	4643,61	4430,47
n1	4641,16	4434,52
n2	4634,96	4430,84
13	4637,13	4426,02
1	4643,61	4430,47

Условные обозначения



Граница устанавливаемого постоянного сервитута

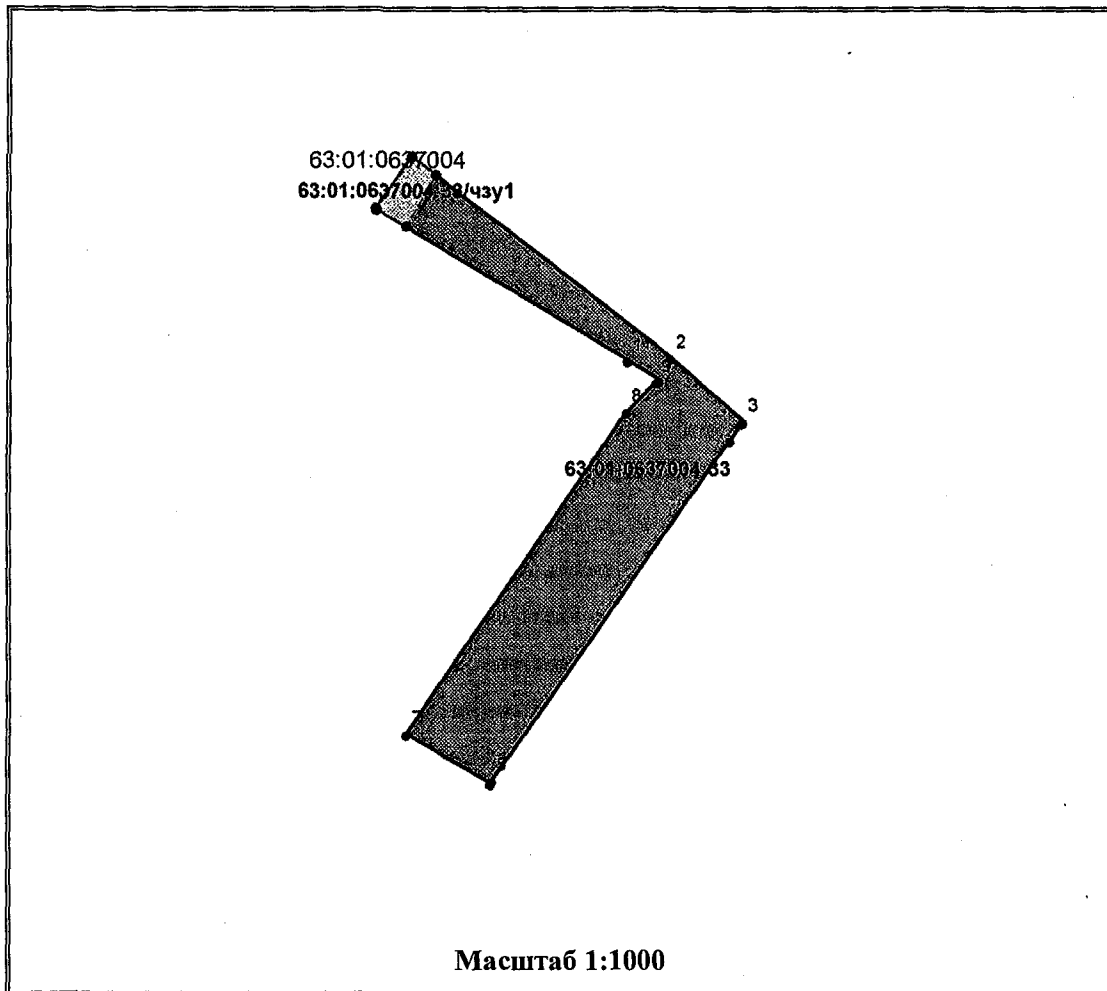


Граница земельного участка, сведения о котором содержатся в ГКН



# СХЕМА ГРАНИЦ СЕРВИТУТА на кадастровом плане территории

Площадь земельного участка с кадастровым номером 63:01:0637004:33 = 1079 кв.м



**S = 37 кв.м.**

Обозначение части 63:01:0637004:33/чзу1

Название точки	Координаты, м	
	X	Y
1	2	3
1	4650,64	4435,35
n1	4648,08	4438,64
n2	4641,16	4434,52
12	4643,61	4430,47
1	4650,64	4435,35

Условные обозначения



Граница устанавливаемого постоянного сервитута

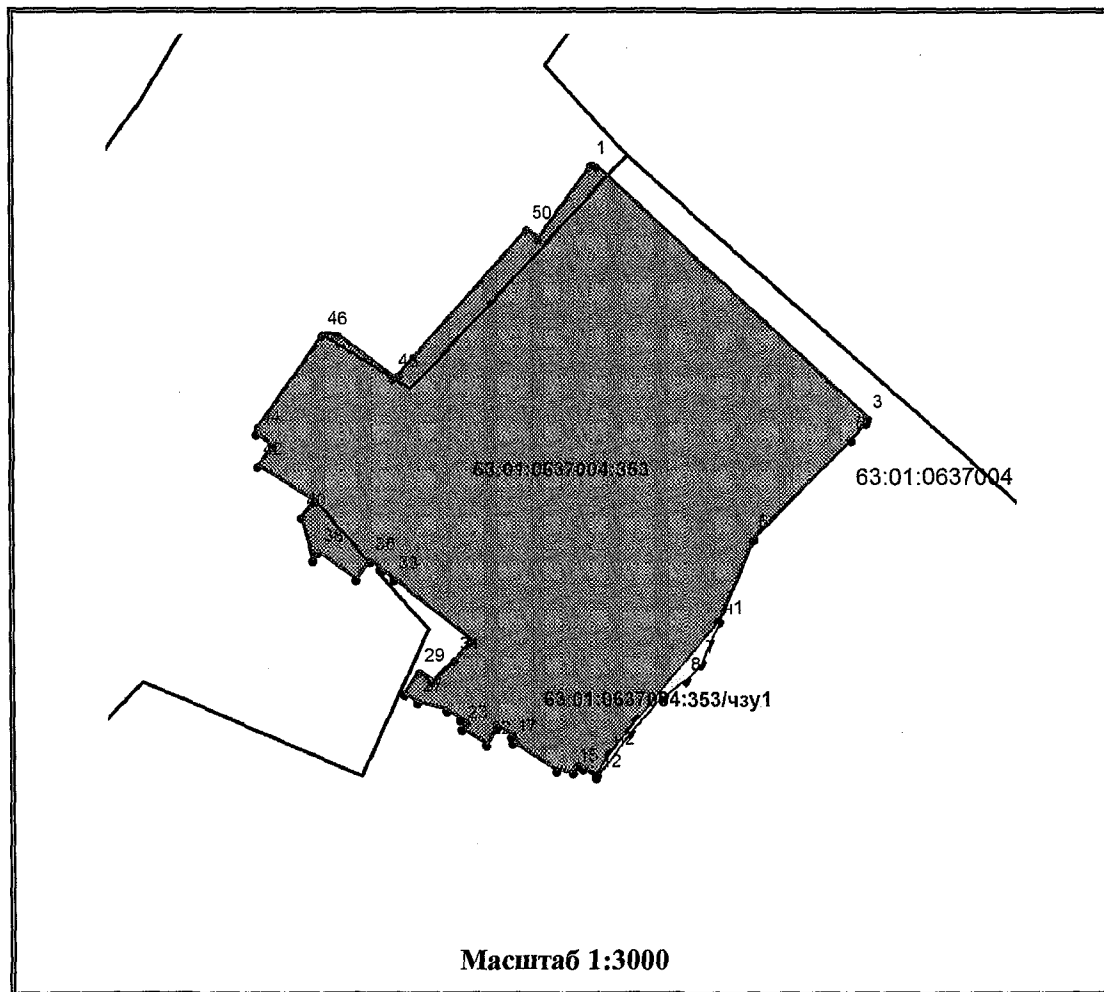


Граница земельного участка, сведения о котором содержатся в ГКН

# СХЕМА ГРАНИЦ СЕРВИТУТА

на кадастровом плане территории

Площадь земельного участка с кадастровым номером 63:01:0637004:353= 32292 кв.м



S = 161 кв.м

Обозначение части 63:01:0637004:353/чзу1

Название точки	Координаты, м	
	X	Y
1	2	3
н1	4727,41	4490,27
7	4710,99	4483,23
8	4704,27	4477,07
9	4697,47	4467,87
10	4697,79	4467,43
11	4682,76	4454,37
12	4664,66	4440,55
н2	4673,76	4445,95
н3	4687,35	4457,18
н1	4727,41	4490,27

Условные обозначения



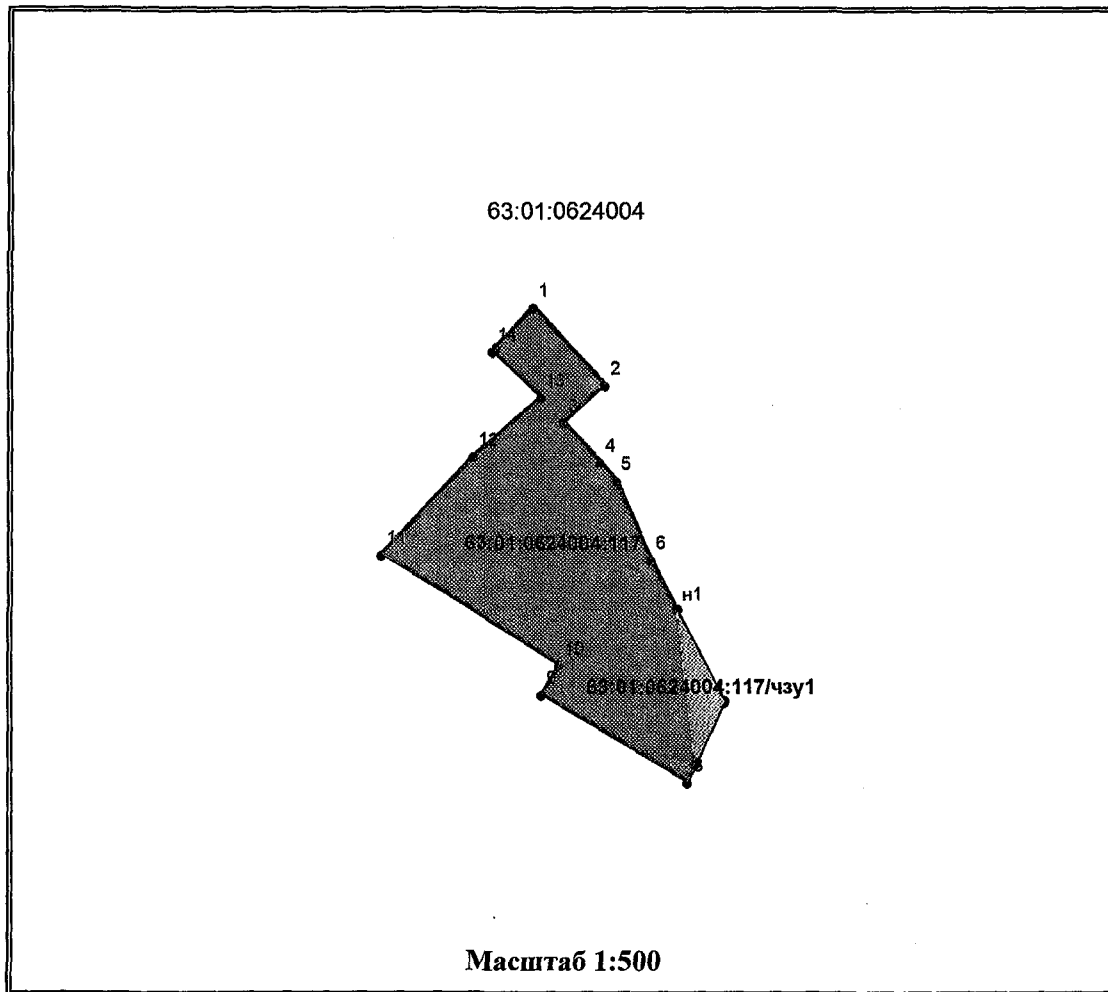
Граница устанавливаемого постоянного сервитута



Граница земельного участка, сведения о котором содержатся в ГКН

# СХЕМА ГРАНИЦ СЕРВИТУТА на кадастровом плане территории

Площадь земельного участка с кадастровым номером 63:01:0624004:117= 297 кв.м



S = 13 кв.м.

Обозначение части 63:01:0624004:117/чзу1

Название точки	Координаты, м	
	X	Y
1	2	3
n1	3615,52	3780,80
7	3609,37	3783,91
n2	3605,07	3781,98
n1	3615,52	3780,80

Условные обозначения

Граница устанавливаемого постоянного сервитута

Граница земельного участка, сведения о котором содержатся в ГКН

# СХЕМА ГРАНИЦ СЕРВИТУТА

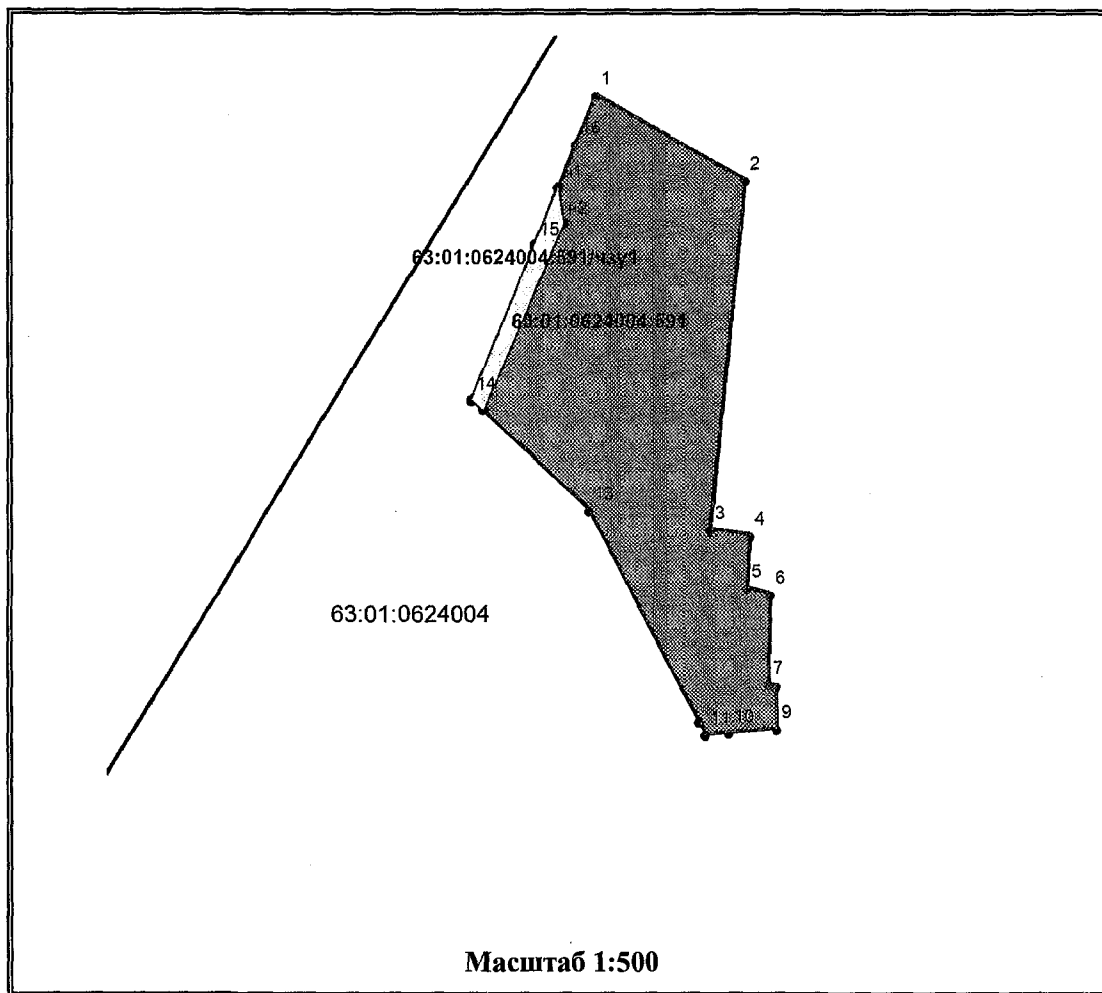
на кадастровом плане территории

Площадь земельного участка с кадастровым номером 63:01:0624004:591 = 465 кв.м

S = 17 кв.м

Обозначение части 63:01:0624004:591/чзу1

Название точки	Координаты, м	
	X	Y
1	2	3
n1	3769,66	3763,84
n2	3767,17	3764,18
n3	3754,54	3758,66
14	3755,24	3757,90
15	3765,74	3762,22
n1	3769,66	3763,84



Условные обозначения



Граница устанавливаемого постоянного сервитута

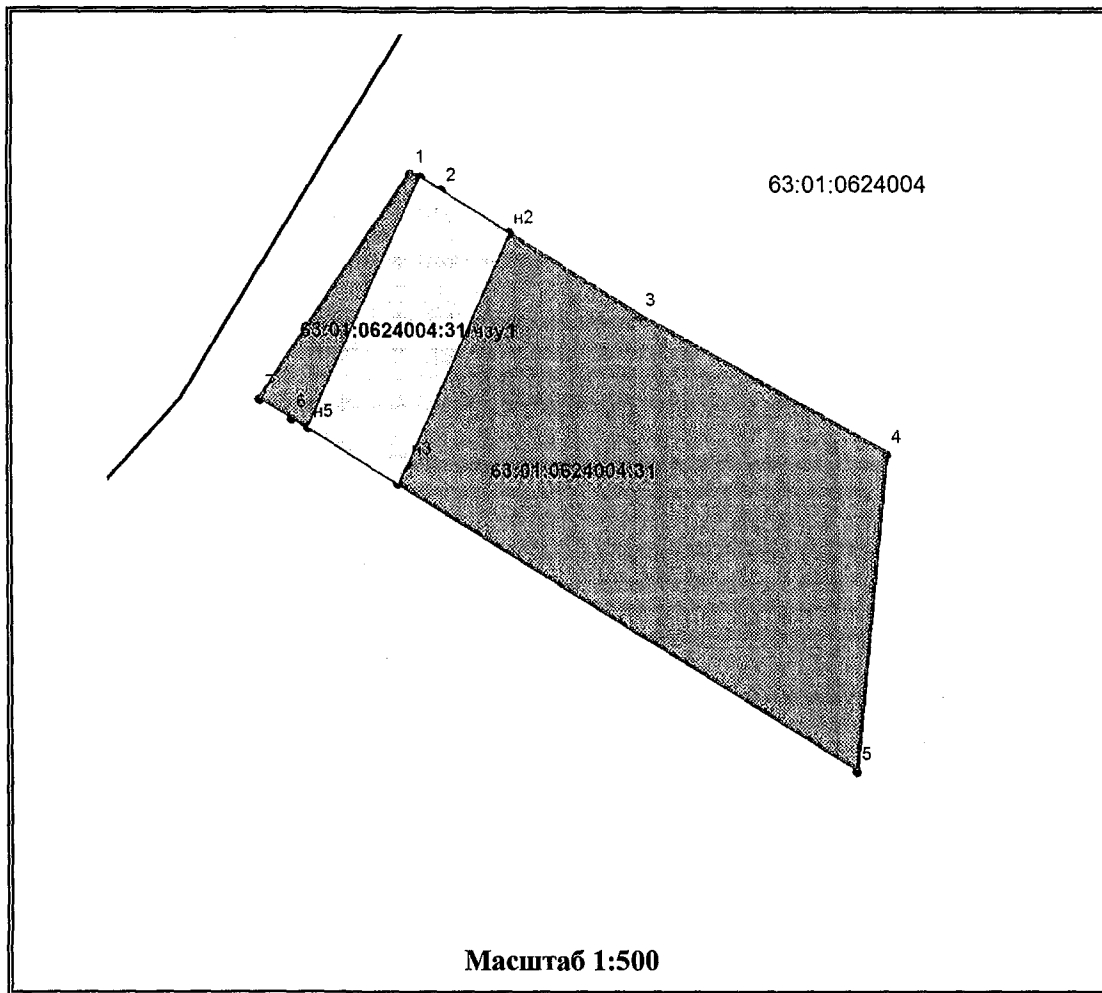


Граница земельного участка, сведения о котором содержатся в ГКН

# СХЕМА ГРАНИЦ СЕРВИТУТА

на кадастровом плане территории

Площадь земельного участка с кадастровым номером 63:01:0624004:31 = 799 кв.м



S = 132 кв.м

Обозначение части 63:01:0624004:31/чзу1

Название точки	Координаты, м	
	X	Y
1	2	3
n1	3728,79	3739,70
2	3727,89	3741,14
n2	3725,02	3745,75
n3	3709,33	3738,76
n4	3708,01	3738,20
n5	3711,81	3732,11
n1	3728,79	3739,70

Условные обозначения



Граница устанавливаемого постоянного сервитута

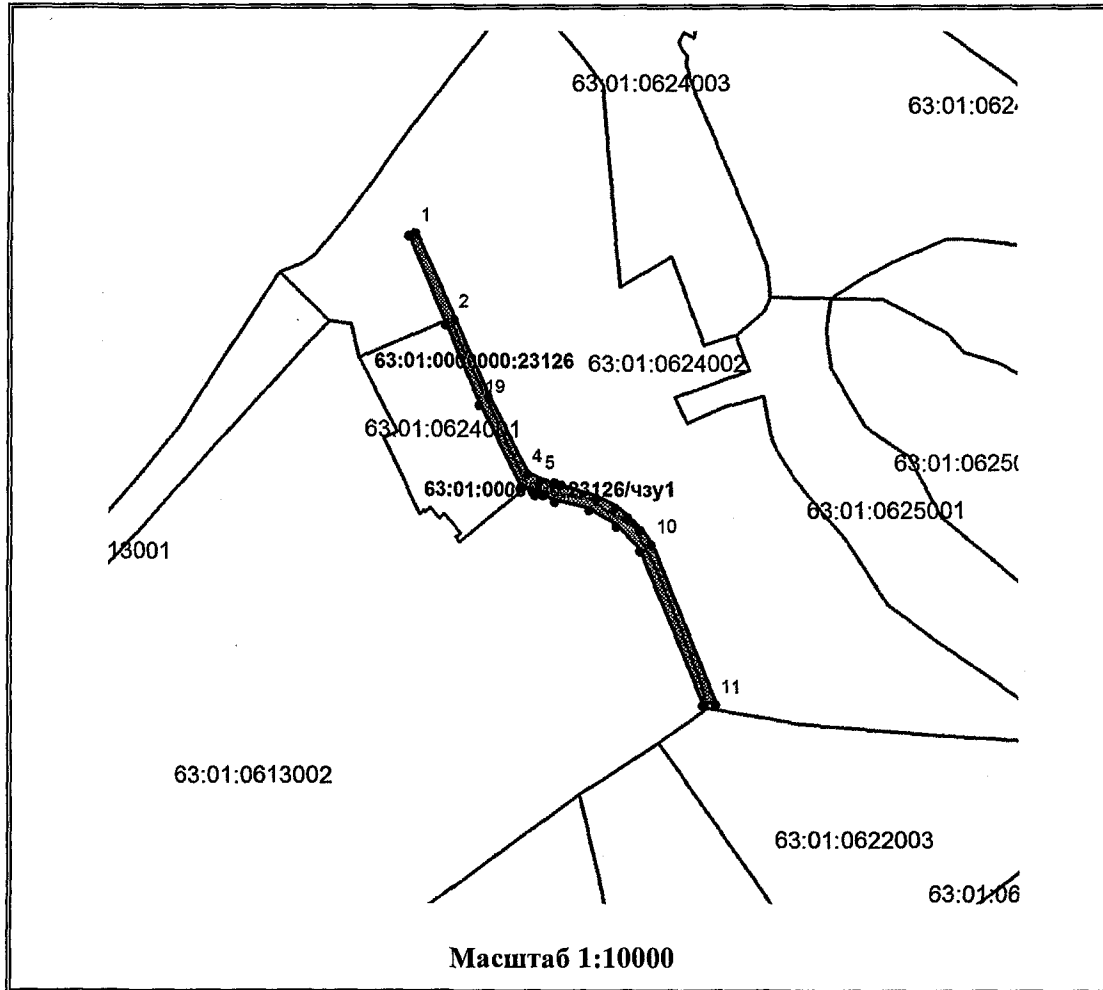


Граница земельного участка, сведения о котором содержатся в ГКН

# СХЕМА ГРАНИЦ СЕРВИТУТА

## на кадастровом плане территории

Площадь земельного участка с кадастровым номером 63:01:0000000:23126 = 12807 кв.м



**S = 190 кв.м.**

**Обозначение части 63:01:0000000:23126/чзу1**

Название точки	Координаты, м	
	X	Y
<b>1</b>	<b>2</b>	<b>3</b>
n1	3040,49	3477,82
n2	3037,76	3486,72
n3	3023,46	3463,45
n4	3026,25	3454,68
n1	3040,49	3477,82

Условные обозначения

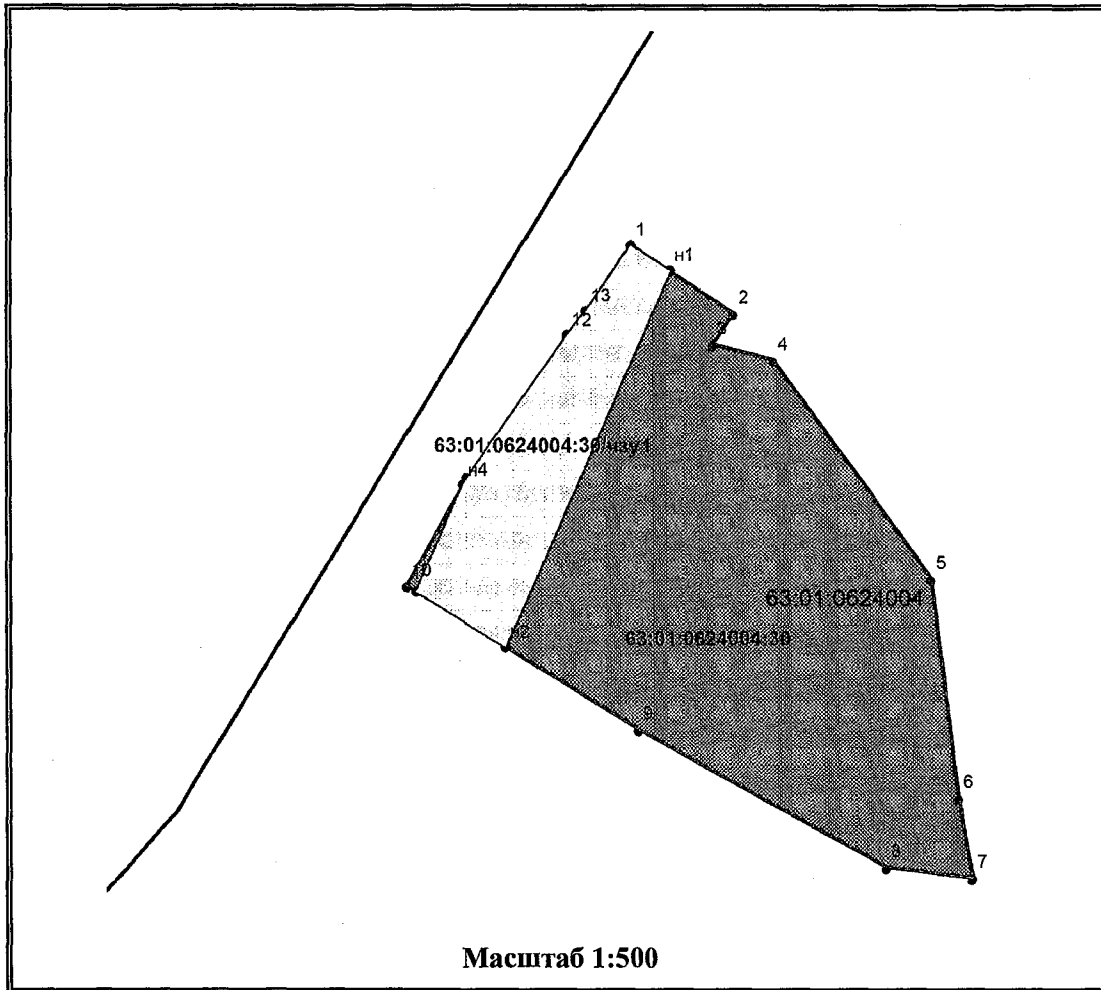
- Граница устанавливаемого постоянного сервитута
- Граница земельного участка, сведения о котором содержатся в ГКН

# СХЕМА ГРАНИЦ СЕРВИТУТА

на кадастровом плане территории

Площадь земельного участка с кадастровым номером 63:01:0624004:30 = 857 кв.м

S = 157 кв.м



Обозначение части 63:01:0624004:30/чзу1

Название точки	Координаты, м	
	X	Y
1	2	3
1	3752,30	3754,27
n1	3750,57	3756,92
n2	3725,03	3745,75
n3	3728,80	3739,70
n4	3735,97	3742,90
11	3736,43	3743,16
12	3746,20	3749,93
13	3747,82	3751,21
1	3752,30	3754,27

Условные обозначения



Граница устанавливаемого постоянного сервитута



Граница земельного участка, сведения о котором содержатся в ГКН