



ПРАВИТЕЛЬСТВО САМАРСКОЙ ОБЛАСТИ

РАСПОРЯЖЕНИЕ

от 29.06.2016 № 516-р

Об установлении сервитута для размещения дублирующего участка коллектора Волжского склона $D=1000$ мм от улицы Советской Армии до камеры в районе улиц Осипенко и Лесной городского округа Самара, включенного в Программу подготовки к проведению в 2018 году в Российской Федерации чемпионата мира по футболу, утверждённую постановлением Правительства Российской Федерации от 20.06.2013 № 518

В соответствии со статьей 32 Федерального закона «О подготовке и проведении в Российской Федерации чемпионата мира по футболу FIFA 2018 года, Кубка конфедераций FIFA 2017 года и внесении изменений в отдельные законодательные акты Российской Федерации», распоряжением Правительства Самарской области от 30.12.2014 № 1018-р «Об утверждении документации по планировке территории в городском округе Самара в целях размещения инженерной инфраструктуры, обеспечивающей функционирование спортивных и иных объектов»:

1. Установить в интересах государственного казённого учреждения Самарской области «Управление капитального строительства» сервитут сроком на два года согласно прилагаемым схемам границ сервитута в отношении частей следующих земельных участков, предназначенных для размещения дублирующего участка коллектора Волжского склона $D=1000$ мм от улицы Советской Армии до камеры в районе

006401

улиц Осипенко и Лесной городского округа Самара (далее – Объект), с кадастровыми номерами:

63:01:0612003:299 – 58 кв. м; 63:01:0637001:17 – 3341 кв. м;
63:01:0637001:297 – 22 кв. м; 63:01:0637003:29 – 1025 кв. м;
63:01:0637003:58 – 248 кв. м; 63:01:0637004:35 – 281 кв. м;
63:01:0637004:40 – 352 кв. м; 63:01:0637001:203 – 2794 кв. м;
63:01:0637003:2917 – 1669 кв. м; 63:01:0637003:2711 – 72 кв. м;
63:01:0000000:29261 – 295 кв. м; 63:01:0000000:23962 – 61 кв. м.

2. Определить следующие цели установления сервитута, предусмотренного в соответствии с пунктом 1 настоящего распоряжения:

строительство, реконструкция, капитальный ремонт и эксплуатация линейных сооружений;

проход, проезд через земельный участок, провоз через него строительных и иных материалов для строительства Объекта;

строительство временных или вспомогательных сооружений (в том числе ограждений, бытовок, навесов), складирование строительных и иных материалов для строительства Объекта;

размещение на земельном участке информационных щитов, указателей, предупредительных надписей, геодезических знаков для строительства Объекта;

проведение изыскательских, исследовательских и других работ для строительства Объекта;

проведение работ по защите территорий, предназначенных в соответствии с документацией по планировке территории для строительства Объекта, от затопления и подтопления.

3. Государственному казённому учреждению Самарской области «Управление капитального строительства» (Моравской) осуществить необходимые юридические действия, связанные с установлением сервитута в отношении частей земельных участков, указанных в пункте 1 настоящего распоряжения.

4. Контроль за выполнением настоящего распоряжения возложить на министерство строительства Самарской области (Гришина).

5. Опубликовать настоящее распоряжение в средствах массовой информации и разместить его на официальном сайте Правительства Самарской области в информационно-телекоммуникационной сети Интернет в течение семи дней со дня принятия настоящего распоряжения.

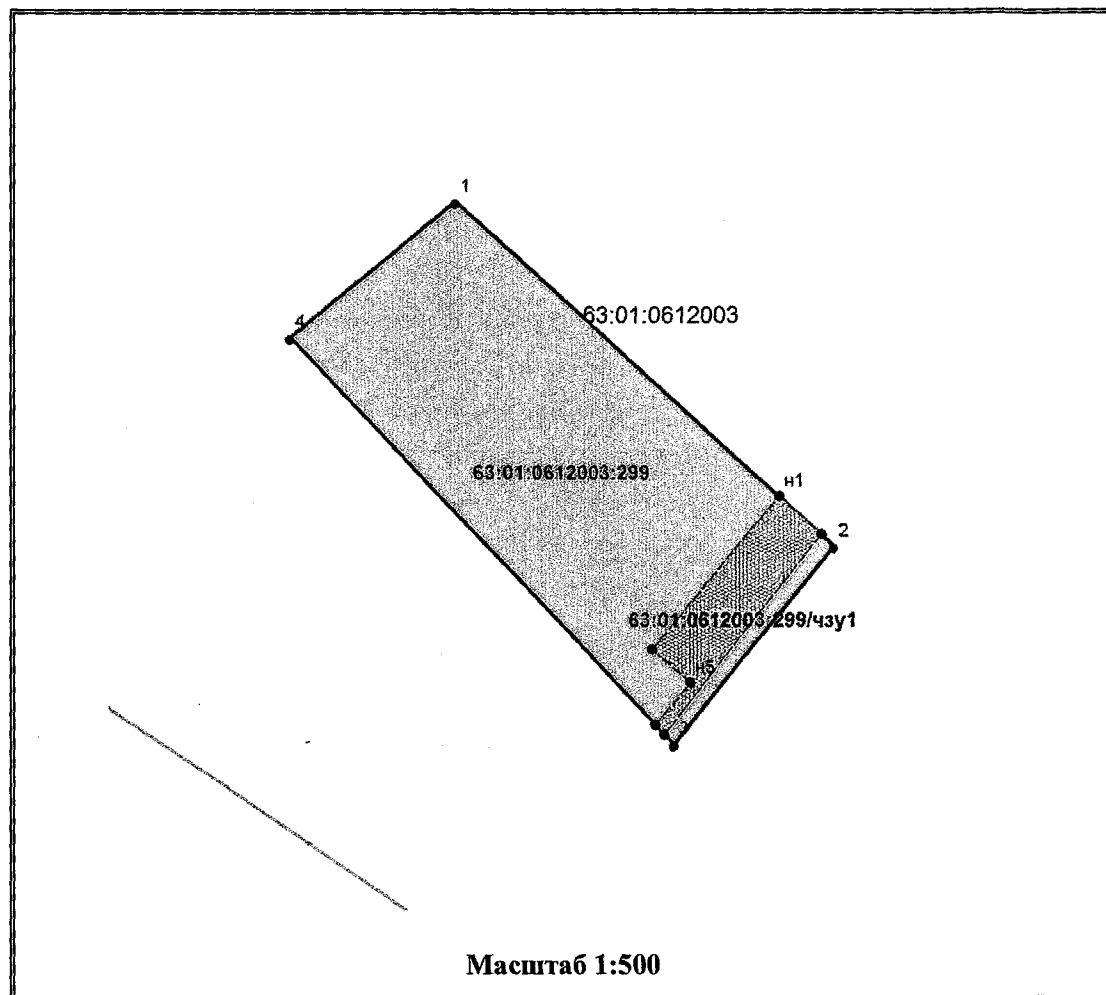
Первый
вице-губернатор –
председатель Правительства
Самарской области



А.П.Нефёдов

СХЕМА ГРАНИЦ СЕРВИТУТА на кадастровом плане территории

Площадь земельного участка с кадастровым номером 63:01:0612003:299 = 575 кв.м



S = 58 кв.м.

Обозначение части 63:01:0612003:299/чзу1

Название точки	Координаты, м	
	X	Y
1	2	3
n1	2275,98	2507,17
n2	2273,38	2510,01
n3	2259,84	2499,34
n4	2260,54	2498,68
n5	2263,35	2501,08
n6	2265,62	2498,48
n1	2275,98	2507,17

Условные обозначения



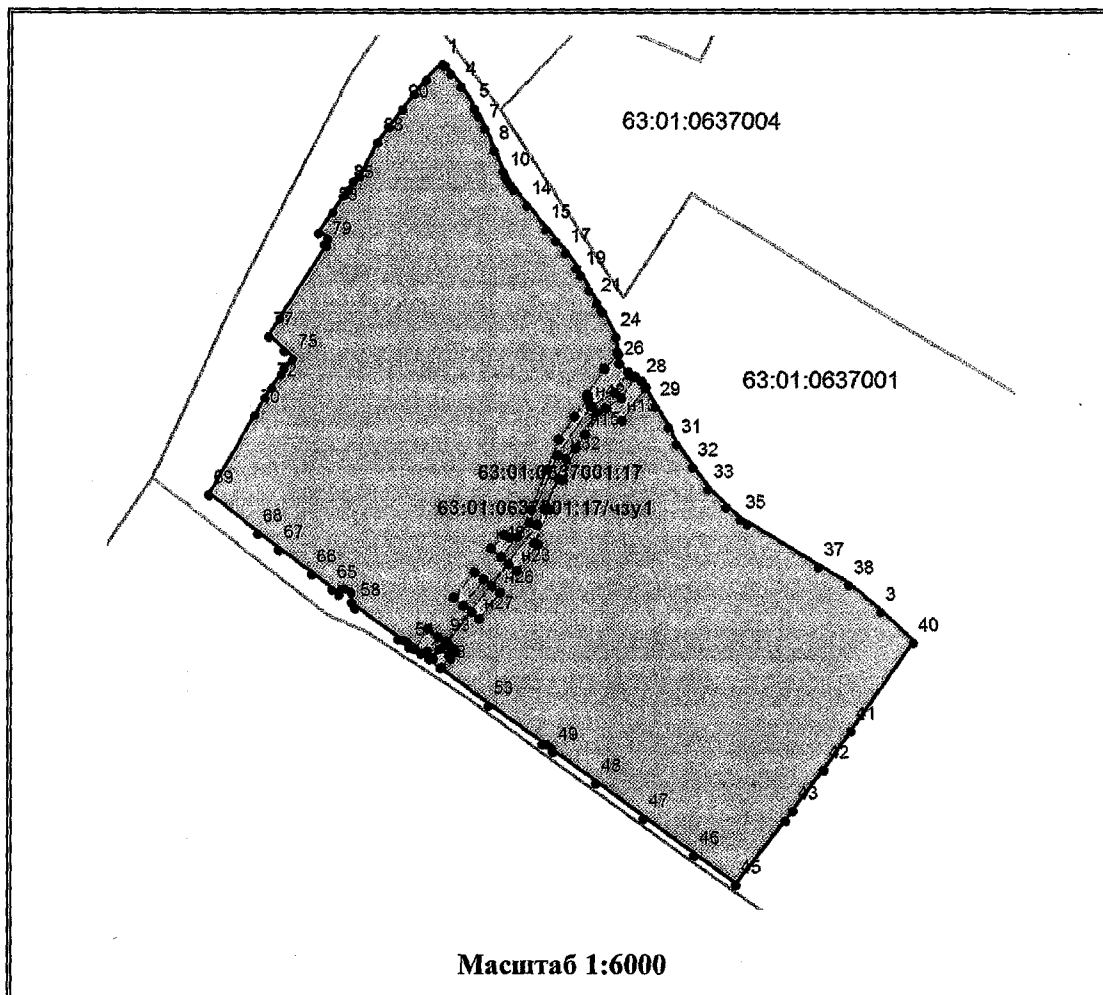
Граница устанавливаемого временного сервитута



Граница земельного участка, сведения о котором содержатся в ГКН

СХЕМА ГРАНИЦ СЕРВИТУТА на кадастровом плане территории

Площадь земельного участка с кадастровым номером 63:01:0637001:17 = 166000 кв.м



Условные обозначения

- Граница устанавливаемого временного сервитута
- Граница земельного участка, сведения о котором содержатся в ГКН

S = 3341 кв.м.

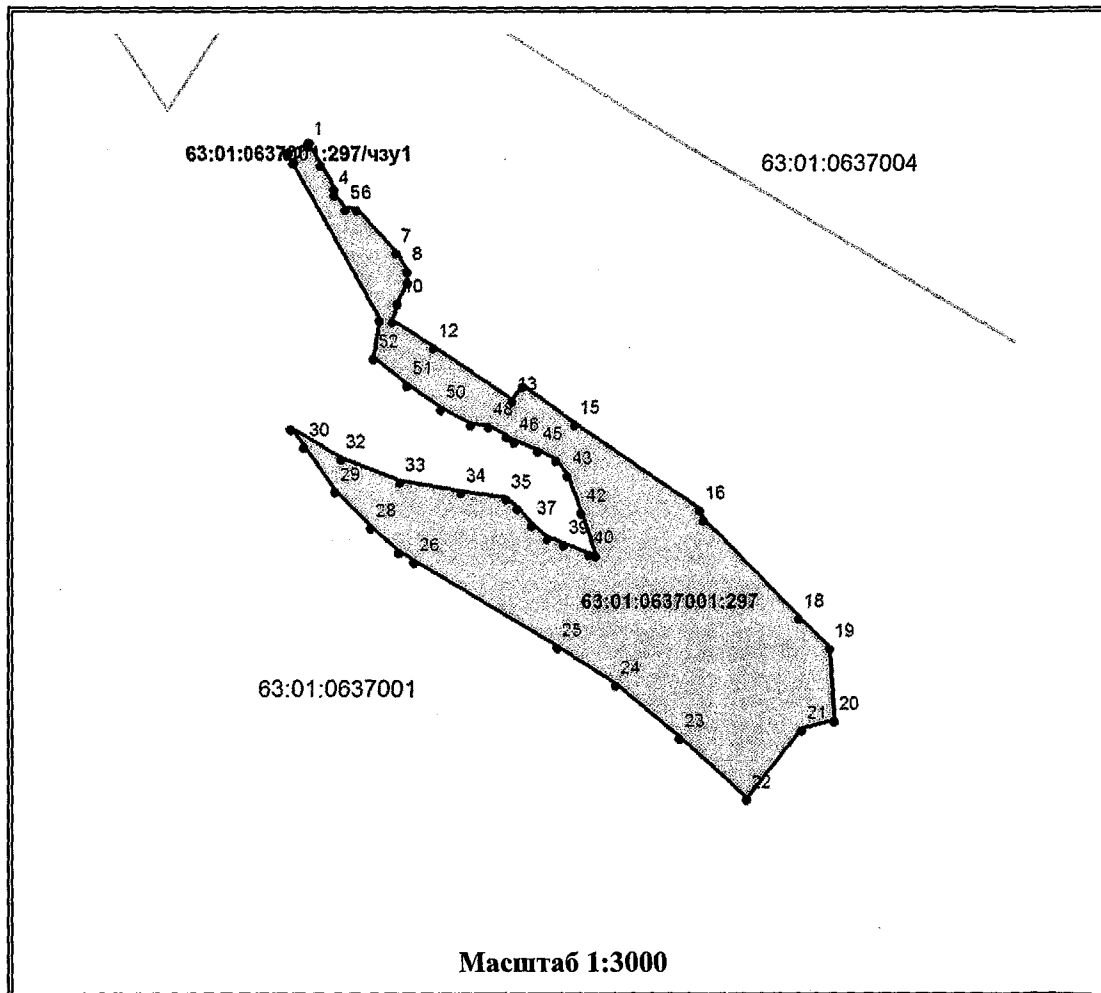
Обозначение части 63:01:0637001:17/чзy1

Название точки	Координаты, м	
	X	Y
1	2	3
н1	4202,94	4121,54
н2	4196,56	4130,08
н3	4184,83	4120,72
н4	4183,32	4116,28
н5	4187,02	4111,27
н1	4202,94	4121,54
н6	4186,99	4131,19
н7	4180,89	4139,23
н8	4171,68	4131,99
н9	4178,58	4122,68
н10	4179,47	4125,22
н6	4186,99	4131,19
н11	4407,99	4291,20
28	4404,41	4296,53
н12	4399,38	4299,53
н13	4372,16	4280,21
н14	4382,37	4267,07
н15	4361,29	4250,34
н16	4350,06	4242,86
н17	4323,94	4232,25
н18	4325,36	4229,15
н19	4300,73	4217,57
н20	4300,19	4221,58
н21	4273,53	4208,91
н22	4271,14	4211,72
н23	4250,59	4194,20
н24	4256,22	4187,60

СХЕМА ГРАНИЦ СЕРВИТУТА

на кадастровом плане территории

Площадь земельного участка с кадастровым номером 63:01:0637001:297 = 14965 кв.м



S = 22 кв.м.

Обозначение части 63:01:0637001:297/чзу1

Название точки	Координаты, м	
	X	Y
1	2	3
1	4459,24	4340,04
н1	4451,18	4334,01
54	4455,43	4331,65
1	4459,24	4340,04

Условные обозначения



Граница устанавливаемого временного сервитута



Граница земельного участка, сведения о котором содержатся в ГКН

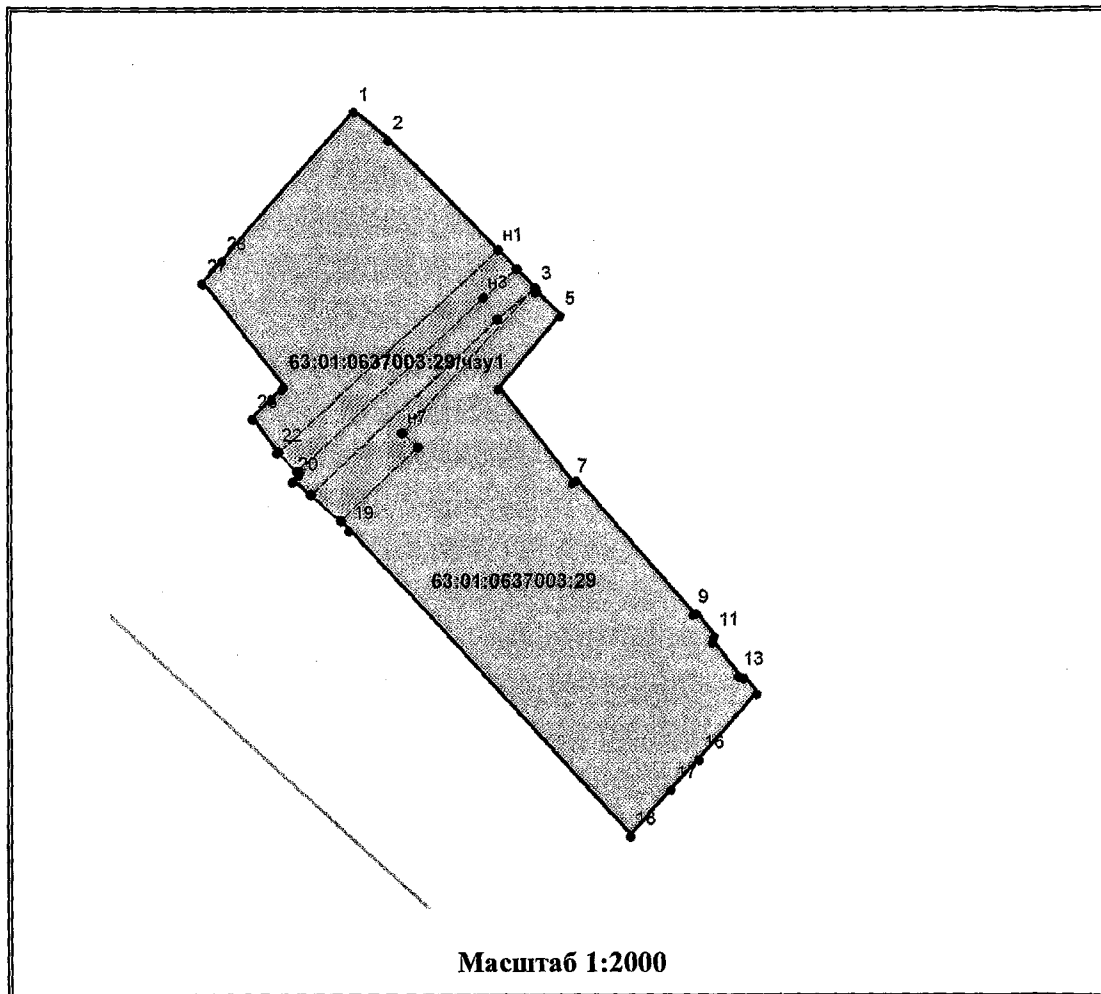
СХЕМА ГРАНИЦ СЕРВИТУТА

на кадастровом плане территории

Площадь земельного участка с кадастровым номером 63:01:0637003:29 = 11669 кв.м

S = 1025 кв.м.

Обозначение части 63:01:0637003:29/чзу1



Название точки	Координаты, м	
	X	Y
1	2	3
n1	4907,52	4683,29
n2	4902,41	4688,28
n3	4894,53	4679,24
n4	4847,44	4628,50
21	4846,90	4629,02
n5	4852,79	4623,40
n1	4907,52	4683,29
n6	4897,28	4693,28
n7	4857,97	4656,96
n8	4854,02	4661,20
n9	4834,11	4640,29
n10	4841,24	4632,05
n11	4888,72	4683,16
n6	4897,28	4693,28

Условные обозначения



Граница устанавливаемого временного сервитута



Граница земельного участка, сведения о котором содержатся в ГКН

СХЕМА ГРАНИЦ СЕРВИТУТА

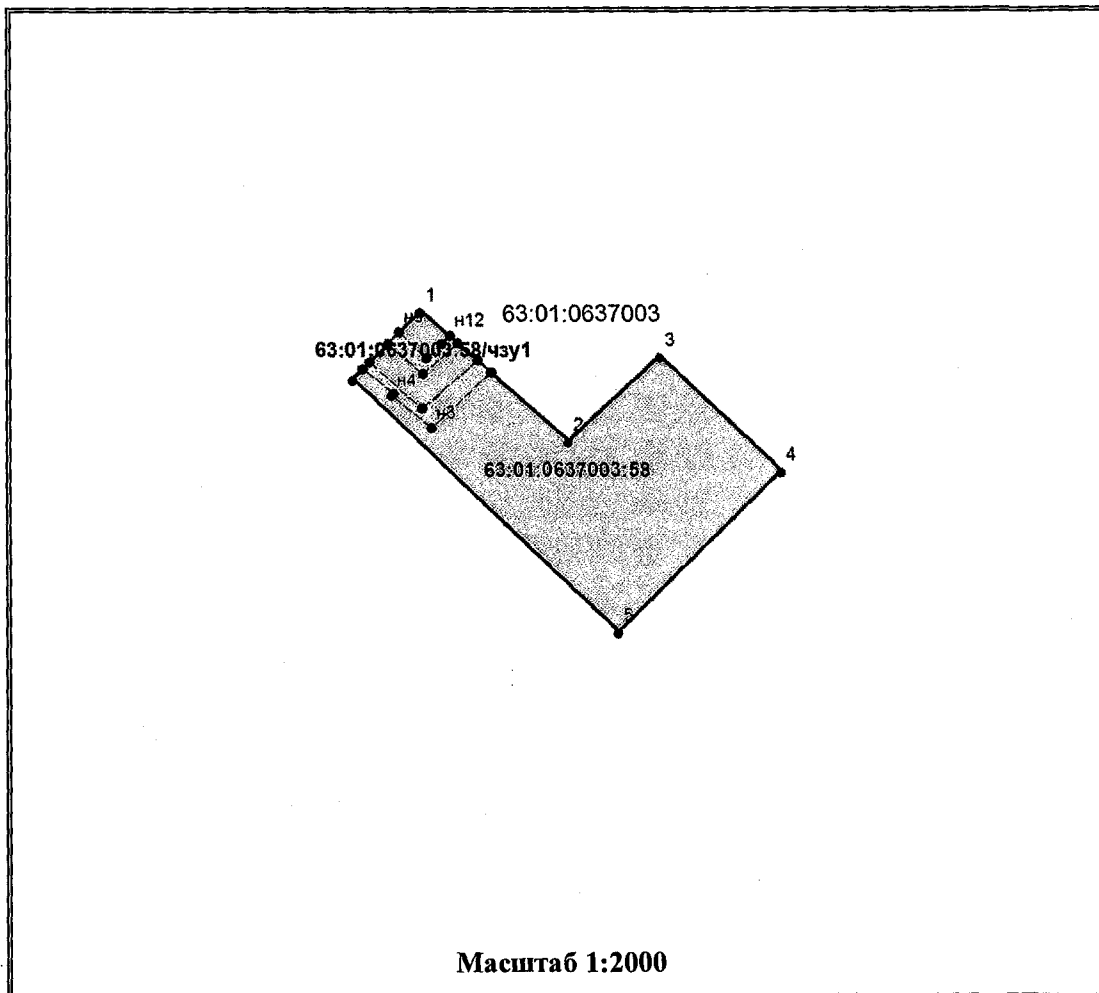
на кадастровом плане территории

Площадь земельного участка с кадастровым номером 63:01:0637003:58 = 4300 кв.м

S = 248 кв.м.

Обозначение части 63:01:0637003:58/чзу1

Название точки	Координаты, м	
	X	Y
1	2	3
н1	4920,20	4829,21
н2	4916,88	4832,98
н3	4901,69	4816,52
н4	4910,60	4805,82
н5	4911,15	4806,20
н6	4917,85	4797,93
н7	4919,70	4799,76
н8	4907,05	4814,08
н1	4920,20	4829,21
н9	4927,81	4807,83
н10	4920,89	4815,18
н11	4924,77	4819,59
н12	4926,78	4821,71
н13	4924,75	4823,92
н14	4916,26	4814,14
н15	4924,65	4804,69
н9	4927,81	4807,83



Масштаб 1:2000

Условные обозначения



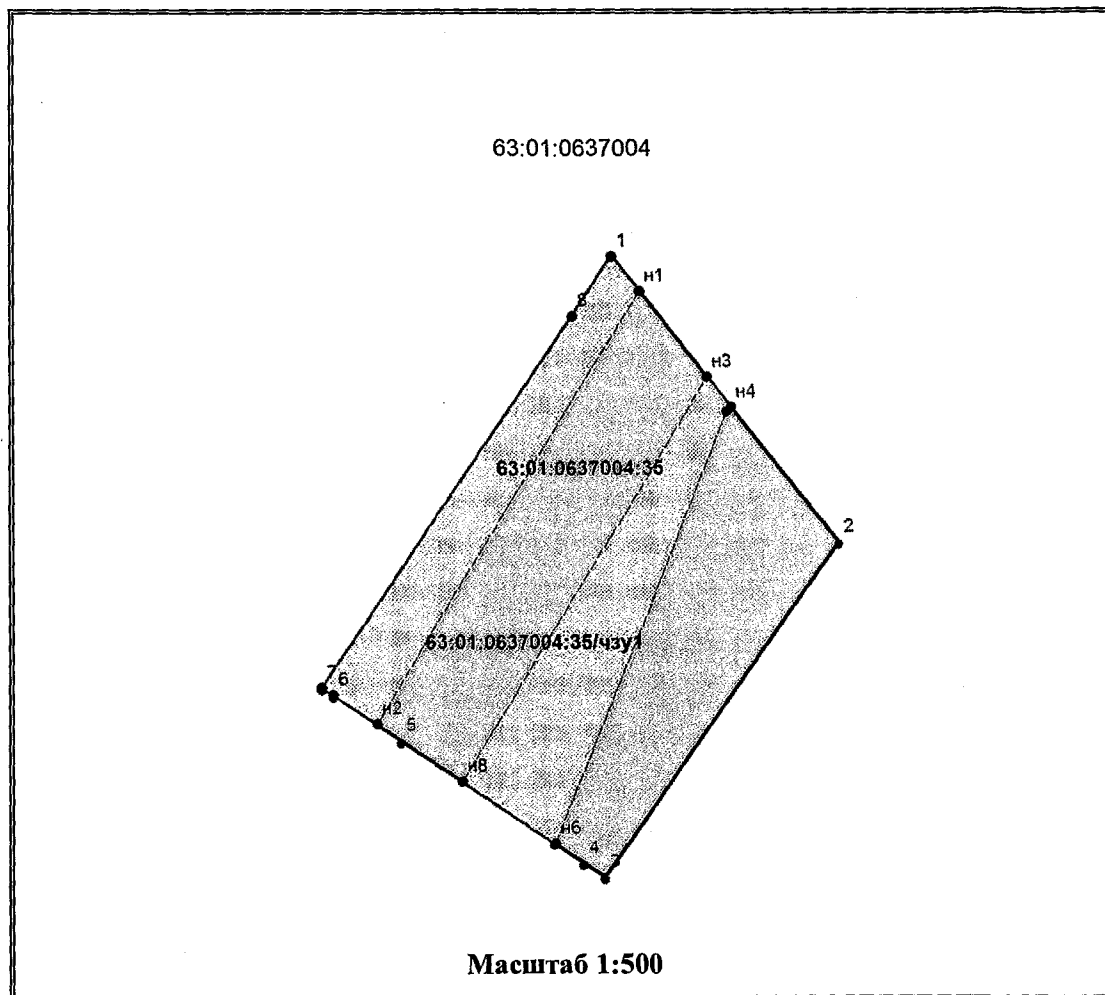
Граница устанавливаемого временного сервитута



Граница земельного участка, сведения о котором содержатся в ГКН

СХЕМА ГРАНИЦ СЕРВИТУТА на кадастровом плане территории

Площадь земельного участка с кадастровым номером 63:01:0637004:35 = 732 кв.м



S = 281 кв.м.

Обозначение части **63:01:0637004:35/чзу1**

Название точки	Координаты, м	
	X	Y
1	2	3
1	4750,67	4509,04
n1	4748,31	4510,91
n2	4718,99	4493,04
6	4720,95	4490,11
7	4721,44	4489,33
8	4746,60	4506,43
1	4750,67	4509,04
n3	4742,50	4515,53
n4	4740,42	4517,17
n5	4740,12	4516,90
n6	4710,93	4505,16
n7	4710,88	4505,14
n8	4715,11	4498,85
n3	4742,50	4515,53

Условные обозначения



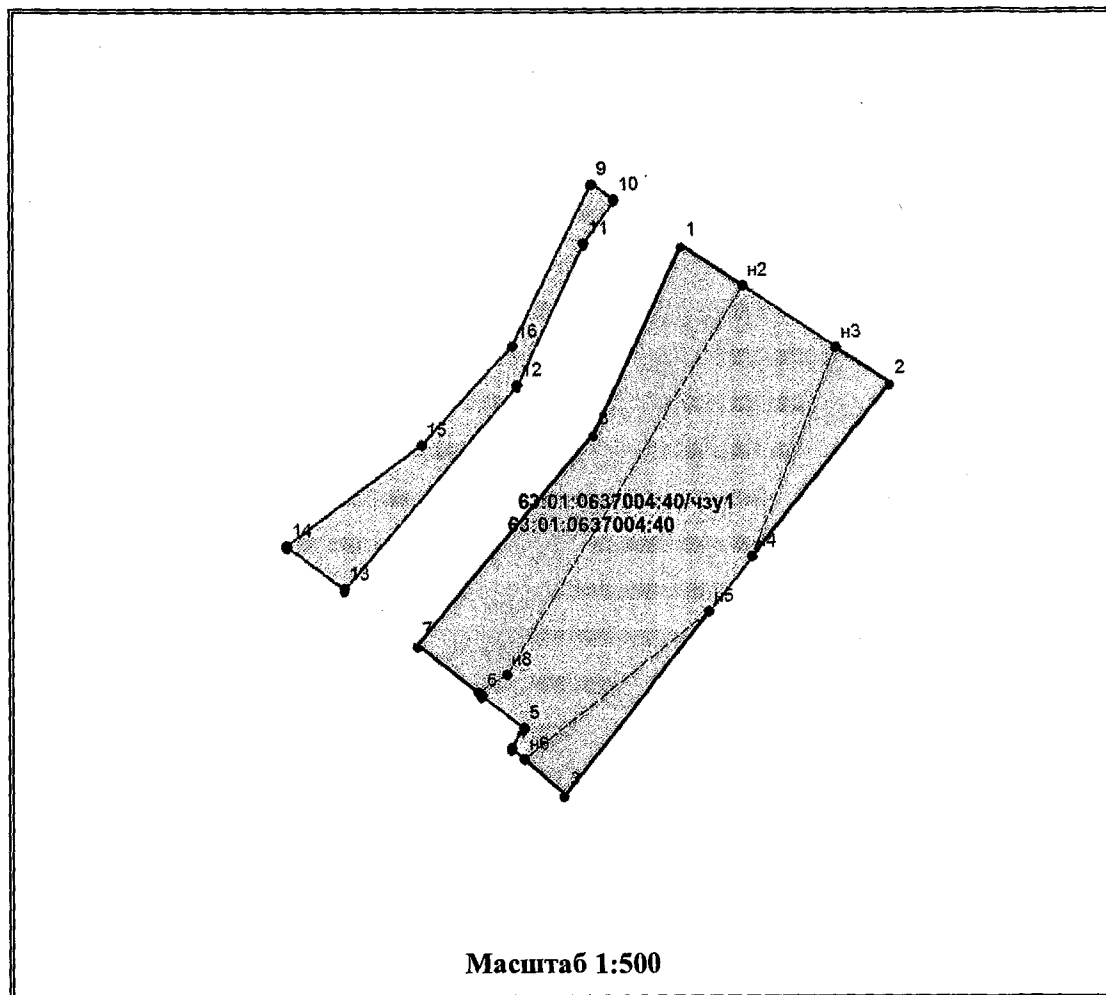
Граница устанавливаемого временного сервитута



Граница земельного участка, сведения о котором содержатся в ГКН

СХЕМА ГРАНИЦ СЕРВИТУТА на кадастровом плане территории

Площадь земельного участка с кадастровым номером 63:01:0637004:40 = 562 кв.м



S = 352 кв.м.

Обозначение части **63:01:0637004:40/чзу1**

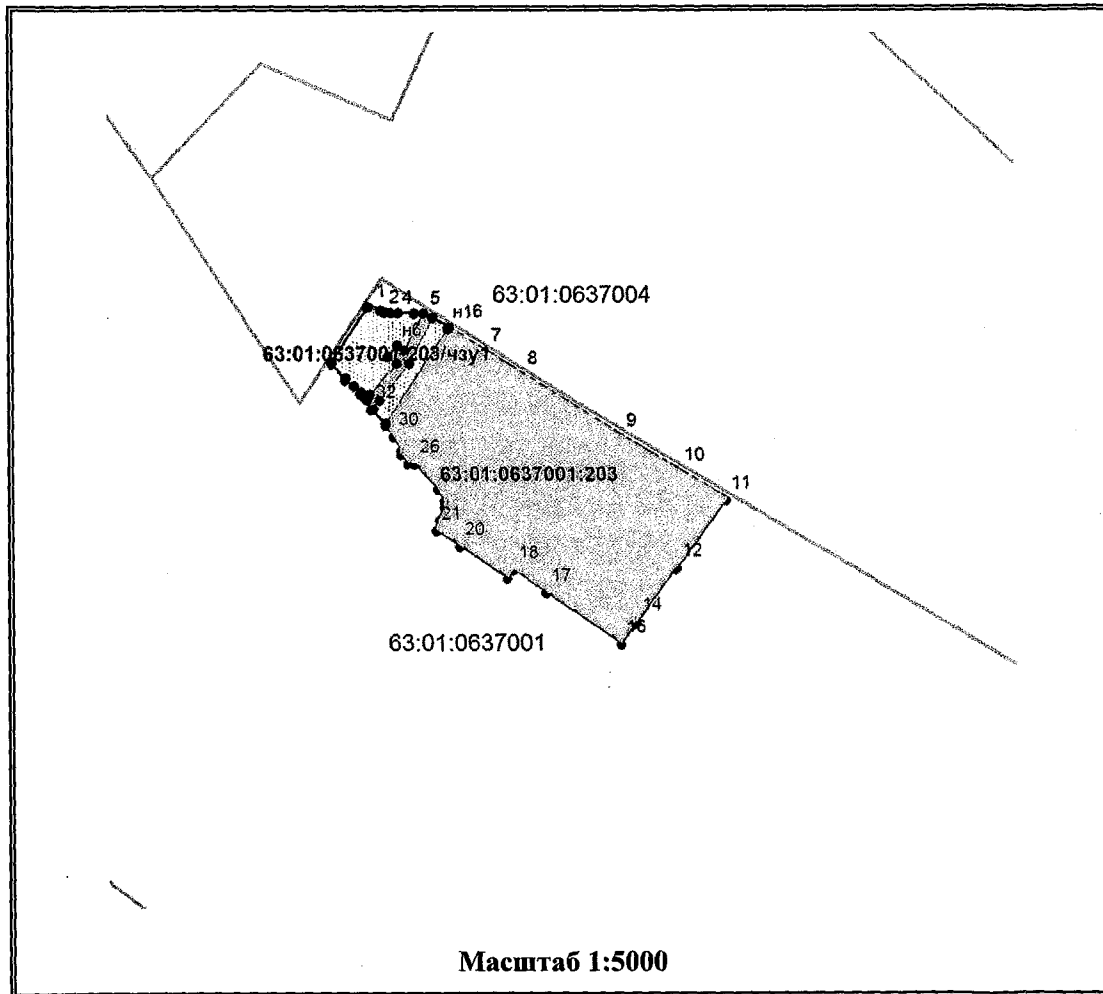
Название точки	Координаты, м	
	X	Y
1	2	3
9	4721,98	4488,63
10	4720,95	4490,11
11	4717,99	4488,06
12	4708,33	4483,55
n1	4694,57	4471,76
14	4697,47	4467,87
15	4704,27	4477,07
16	4710,99	4483,23
9	4721,98	4488,63
n2	4715,11	4498,85
n2	4715,11	4498,85
n3	4710,93	4505,16
n4	4696,75	4499,46
n5	4693,04	4496,50
n6	4683,03	4483,95
4	4683,78	4483,09
5	4685,13	4483,95
6	4687,34	4481,11
n7	4687,54	4480,86
n8	4688,73	4482,77
n2	4715,11	4498,85

Условные обозначения

- Граница устанавливаемого временного сервитута
- Граница земельного участка, сведения о котором содержатся в ГКН

СХЕМА ГРАНИЦ СЕРВИТУТА на кадастровом плане территории

Площадь земельного участка с кадастровым номером 63:01:0637001:203 = 27414 кв.м



Условные обозначения

- Граница устанавливаемого временного сервитута
- Граница земельного участка, сведения о котором содержатся в ГКН

S = 2794 кв.м

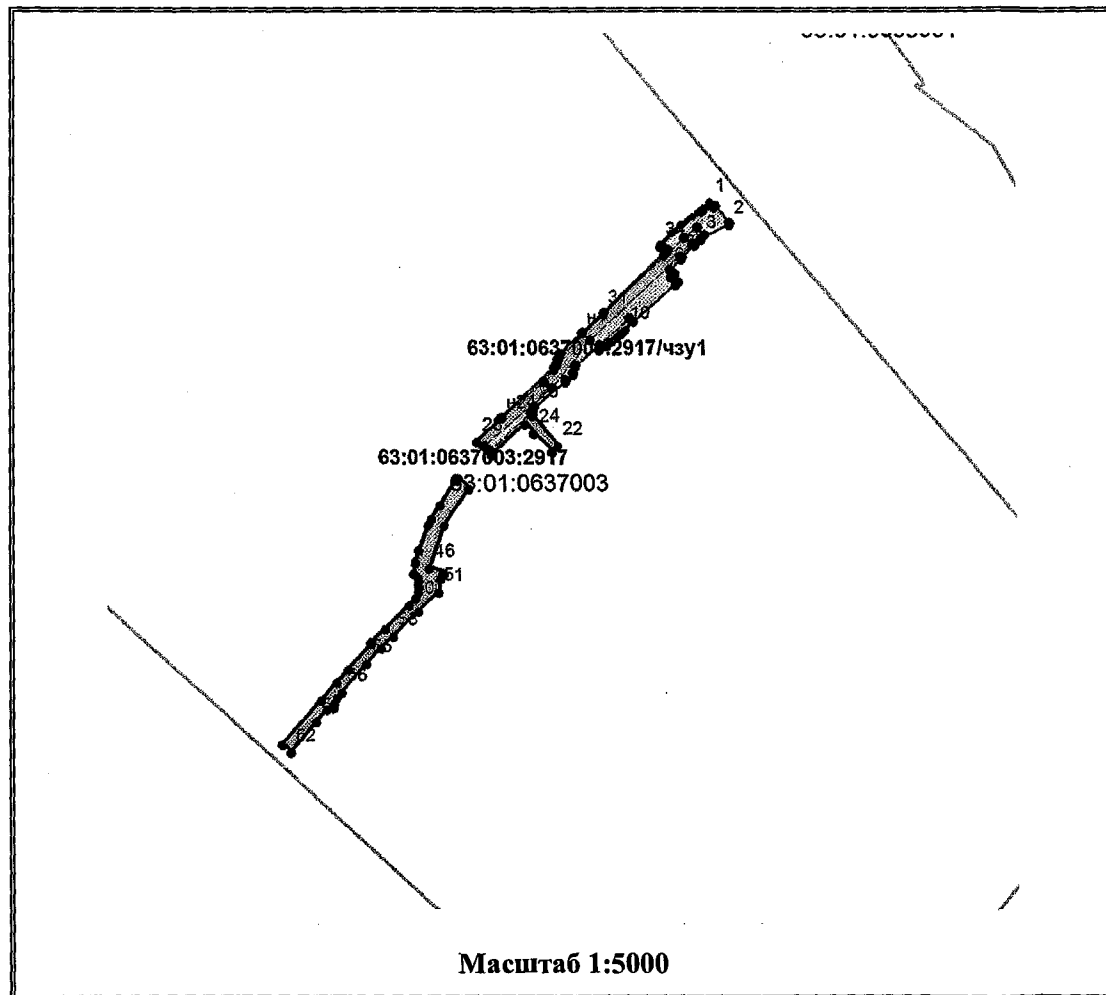
Обозначение части 63:01:0637001:203/чзз1

Название точки	Координаты, м	
	X	Y
1	2	3
36	4537,80	4328,22
n1	4535,58	4336,72
n2	4534,25	4339,41
3	4534,15	4343,38
4	4533,79	4348,28
n3	4533,75	4359,59
n3	4533,75	4359,59
n4	4533,73	4365,81
n4	4533,73	4365,81
n5	4508,37	4352,66
n6	4512,10	4347,87
n7	4504,20	4341,73
n8	4499,81	4347,38
n9	4478,34	4329,52
n10	4474,70	4327,11
n11	4477,27	4325,21
33	4480,21	4323,03
n12	4484,32	4318,42
34	4489,32	4312,77
35	4500,34	4303,43
36	4537,80	4328,22
n13	4530,83	4372,16
n14	4530,77	4372,26
n15	4530,78	4372,26
n16	4524,09	4382,82
n17	4523,02	4382,47
n18	4459,25	4340,05
n19	4468,86	4331,62
n20	4474,72	4335,51
n21	4499,69	4356,02
n13	4530,83	4372,16

СХЕМА ГРАНИЦ СЕРВИТУТА

на кадастровом плане территории

Площадь земельного участка с кадастровым номером 63:01:0637003:2917= 5432 кв.м



S = 1669 кв.м

Обозначение части 63:01:0637003:2917/чзу1

Название точки	Координаты, м	
	X	Y
1	2	3
н1	4996,82	4895,55
н2	4975,16	4877,70
29	4973,24	4876,55
н3	4979,01	4878,89
30	4982,41	4880,26
н1	4996,82	4895,55
н4	5083,15	4985,98
2	5071,65	4995,88
3	5061,47	4976,73
4	5057,47	4972,29
5	5048,16	4963,24
6	5039,81	4955,13
7	5037,38	4957,35
н5	5036,22	4958,41
н6	5034,15	4956,51
9	5030,94	4959,33
н7	5004,73	4930,22
н8	5006,94	4927,92
16	4988,55	4907,00
17	4975,14	4890,37
18	4969,71	4889,07
19	4964,74	4884,09
20	4946,46	4862,38
21	4941,89	4861,55
н9	4942,65	4860,90

Условные обозначения



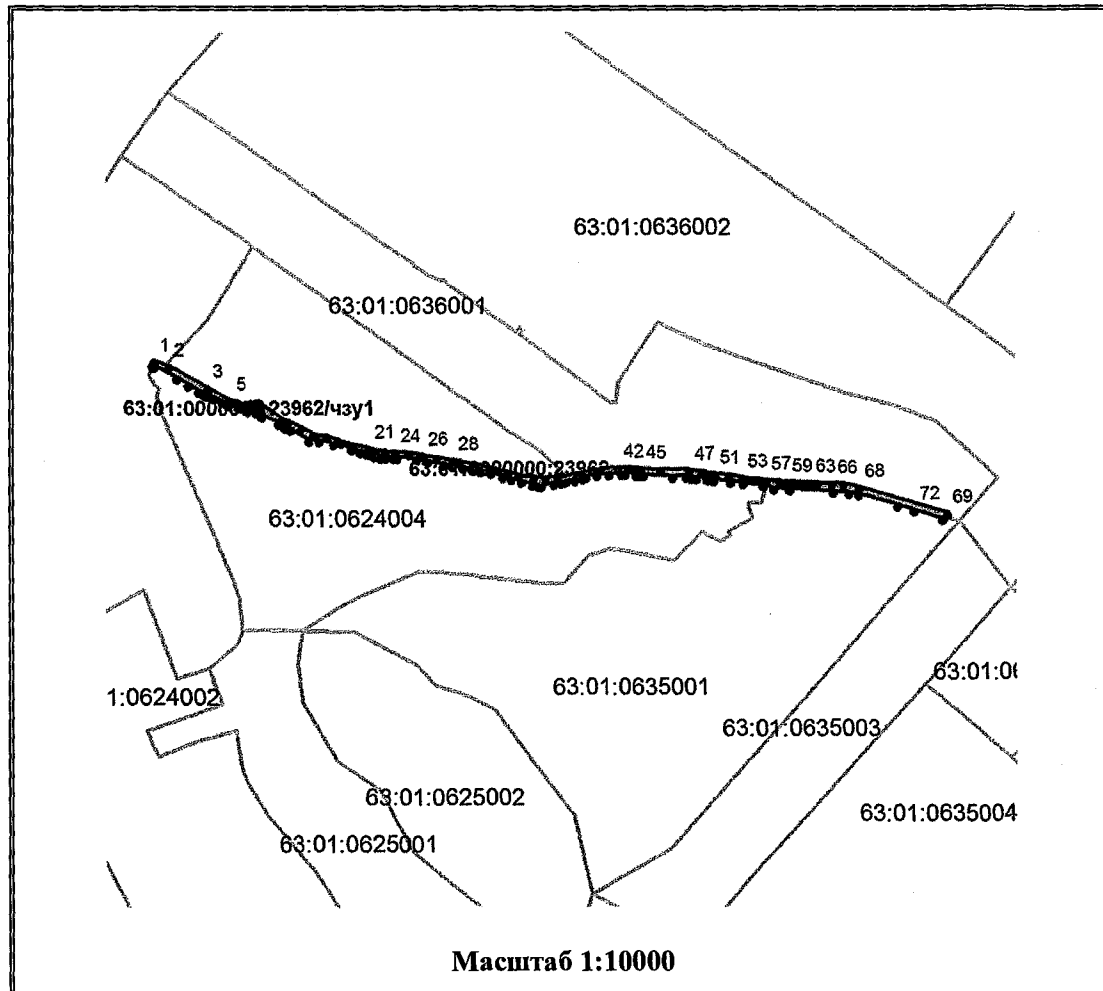
Граница устанавливаемого временного сервитута



Граница земельного участка, сведения о котором содержатся в ГКН

СХЕМА ГРАНИЦ СЕРВИТУТА на кадастровом плане территории

Площадь земельного участка с кадастровым номером 63:01:0000000:23962= 8533 кв.м



Условные обозначения

- Граница устанавливаемого временного сервитута
- Граница земельного участка, сведения о котором содержатся в ГКН

S = 61 кв.м

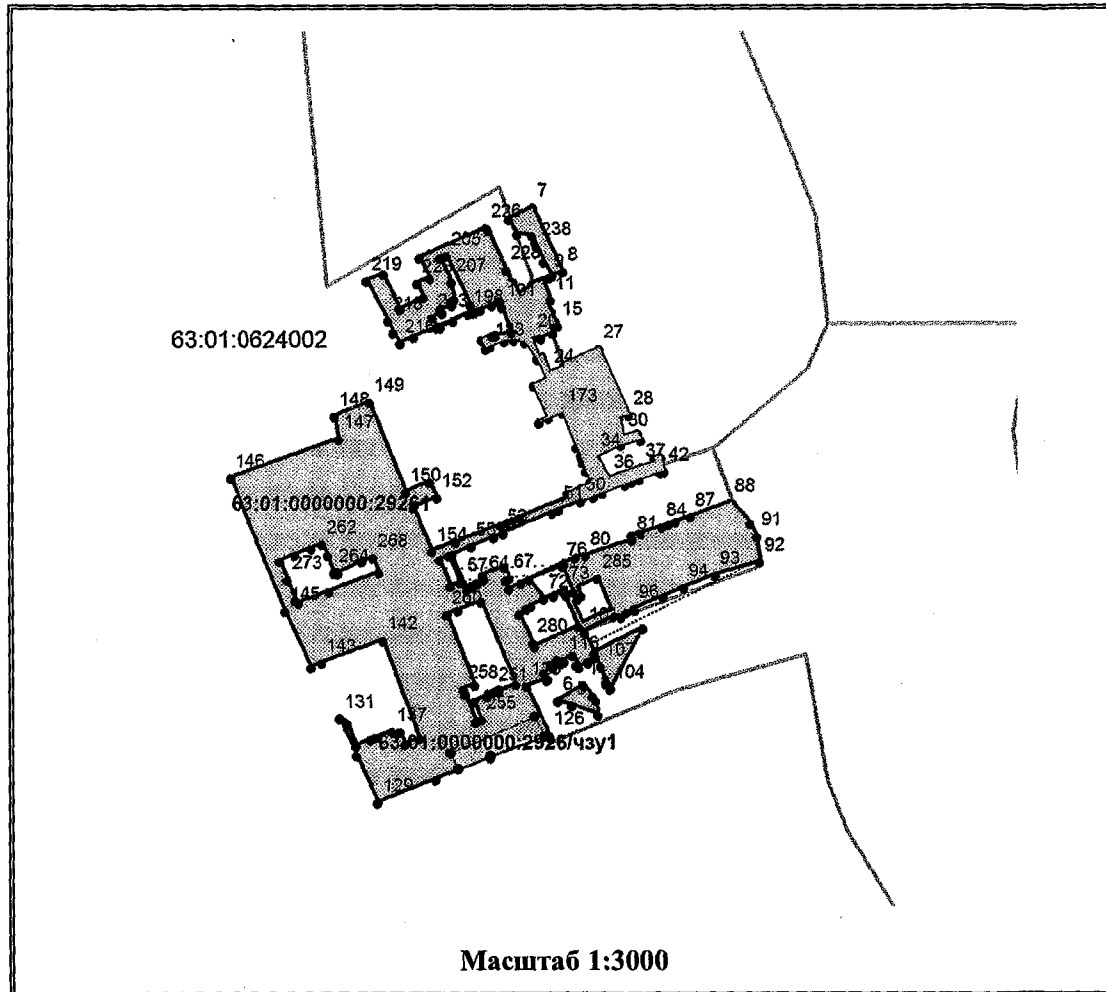
Обозначение части 63:01:0000000:23962/чзу1

Название точки	Координаты, м	
	X	Y
1	2	3
н1	3599,68	3793,63
н2	3590,80	3795,26
н3	3586,69	3796,70
138	3588,59	3794,03
139	3590,94	3790,43
н4	3590,98	3790,38
н5	3598,99	3789,40
н1	3599,68	3793,63
н6	3597,91	3782,79
н7	3592,65	3783,40
н8	3592,58	3780,46
н9	3597,60	3780,91
н6	3597,91	3782,79

СХЕМА ГРАНИЦ СЕРВИТУТА

на кадастровом плане территории

Площадь земельного участка с кадастровым номером 63:01:0000000:29261 = 14381 кв.м



S = 295 кв.м

Обозначение части **63:01:0000000:29261/чзв1**

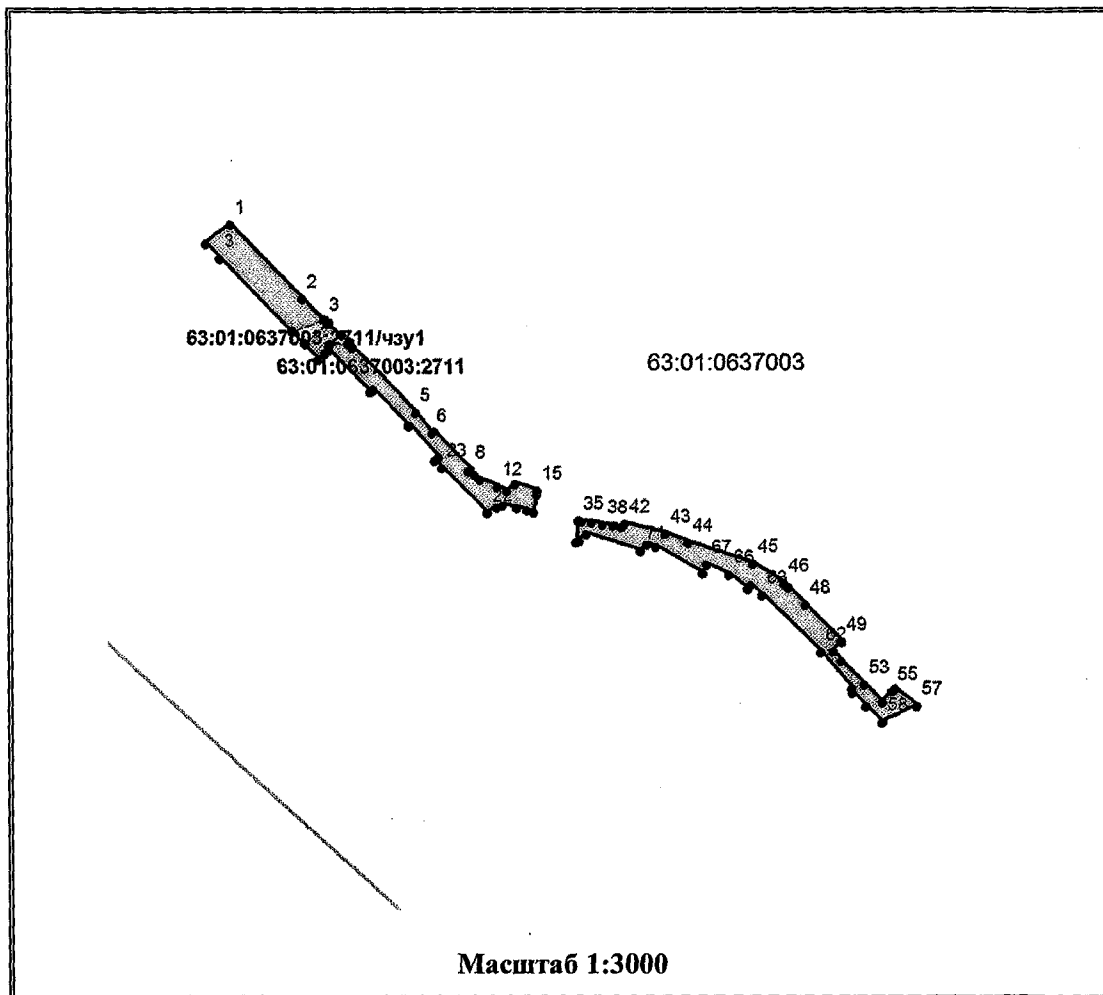
Название точки	Координаты, м	
	X	Y
1	2	3
н1	3132,86	3651,34
н2	3125,03	3655,47
127	3116,82	3632,88
н3	3111,51	3619,69
н4	3117,95	3616,80
н1	3132,86	3651,34

Условные обозначения

- Граница устанавливаемого временного сервитута
- Граница земельного участка, сведения о котором содержатся в ГКН

СХЕМА ГРАНИЦ СЕРВИТУТА на кадастровом плане территории

Площадь земельного участка с кадастровым номером 63:01:0637003:2711 = 2787 кв.м



$S = 72 \text{ кв.м}$

Обозначение части 63:01:0637003:2711/чзв1

Название точки	Координаты, м	
	X	Y
1	2	3
3	4912,01	4696,24
н1	4910,64	4697,72
н2	4902,41	4688,28
н3	4907,52	4683,29
3	4912,01	4696,24
н4	4905,88	4702,84
н5	4902,87	4706,08
н6	4902,38	4705,74
н7	4901,74	4698,09
н4	4905,88	4702,84

Условные обозначения

- Граница устанавливаемого временного сервитута
- Граница земельного участка, сведения о котором содержатся в ГКН