



ПРАВИТЕЛЬСТВО САМАРСКОЙ ОБЛАСТИ

РАСПОРЯЖЕНИЕ

от 14.04.2016 № 249-р

Об установлении сервитута для размещения дублирующего участка коллектора Волжского склона Д=1000 мм от улицы Советской Армии до камеры в районе улиц Осипенко и Лесной городского округа Самара, включенного в Программу подготовки к проведению в 2018 году в Российской Федерации чемпионата мира по футболу

В соответствии со статьей 32 Федерального закона «О подготовке и проведении в Российской Федерации чемпионата мира по футболу FIFA 2018 года, Кубка конфедераций FIFA 2017 года и внесении изменений в отдельные законодательные акты Российской Федерации», распоряжением Правительства Самарской области от 30.12.2014 № 1018-р «Об утверждении документации по планировке территории в городском округе Самара в целях размещения инженерной инфраструктуры, обеспечивающей функционирование спортивных и иных объектов»:

1. Установить в интересах государственного казённого учреждения Самарской области «Управление капитального строительства» сервитут сроком на 2 (два) года согласно прилагаемым схемам границ сервитута в отношении частей следующих земельных участков, предназначенных для размещения дублирующего участка коллектора Волжского склона Д=1000 мм от улицы Советской Армии до камеры в районе улиц Осипенко и Лесной городского округа Самара (далее – Объект):

006381

с кадастровым номером 63:01:0612001:1 площадью 76 кв. метров; с кадастровым номером 63:01:0612002:5 площадью 571 кв. метр; с кадастровым номером 63:01:0601001:264 (63:01:0000000:9703) площадью 25 кв. метров; с кадастровым номером 63:01:0612003:212 (63:01:0000000:9704) площадью 33 кв. метра; с кадастровым номером 63:01:0612003:6 площадью 8 кв. метров; с кадастровым номером 63:01:0612003:311 площадью 5 кв. метров; с кадастровым номером 63:01:0612003:307 площадью 175 кв. метров; с кадастровым номером 63:01:0612002:2460 площадью 12 кв. метров; с кадастровым номером 63:01:0612002:616 площадью 96 кв. метров; с кадастровым номером 63:01:0612003:11 площадью 20 кв. метров; с кадастровым номером 63:01:0613002:121 площадью 593 кв. метра; с кадастровым номером 63:01:0613002:141 площадью 20 кв. метров; с кадастровым номером 63:01:0613002:2441 площадью 481 кв. метр; с кадастровым номером 63:01:0613002:122 площадью 384 кв. метра; с кадастровым номером 63:01:0613002:1245 площадью 733 кв. метра; с кадастровым номером 63:01:0613002:1241 площадью 420 кв. метров; с кадастровым номером 63:01:0613002:944 площадью 1304 кв. метра; с кадастровым номером 63:01:0613002:410 площадью 380 кв. метров; с кадастровым номером 63:01:0613002:946 площадью 1787 кв. метров; с кадастровым номером 63:01:0613002:447 площадью 263 кв. метра; с кадастровым номером 63:01:0613002:116 площадью 3 кв. метра; с кадастровым номером 63:01:0000000:543 площадью 5488 кв. метров; с кадастровым номером 63:01:0613002:126 площадью 3 кв. метра; с кадастровым номером 63:01:0613002:422 площадью 107 кв. метров; с кадастровым номером 63:01:0613002:945 площадью 927 кв. метров.

2. Определить следующие цели установления сервитута, предусмотренного пунктом 1 настоящего распоряжения:

строительство, реконструкция, капитальный ремонт и эксплуатация линейных сооружений;

проход, проезд через земельный участок, провоз через него строительных и иных материалов для строительства Объекта;

строительство временных или вспомогательных сооружений (в том числе ограждений, бытовок, навесов), складирование строительных и иных материалов для строительства Объекта;

размещение на земельном участке информационных щитов, указателей, предупредительных надписей, геодезических знаков для строительства Объекта;

проведение изыскательских, исследовательских и других работ для строительства Объекта;

проведение работ по защите территорий, предназначенных в соответствии с документацией по планировке территории для строительства Объекта, от затопления и подтопления.

3. Государственному казённому учреждению Самарской области «Управление капитального строительства» (Моравской) осуществить необходимые юридические действия, связанные с установлением сервитута в отношении частей земельных участков, указанных в пункте 1 настоящего распоряжения.

4. Контроль за выполнением настоящего распоряжения возложить на министерство строительства Самарской области (Гришина).

5. Опубликовать настоящее распоряжение в средствах массовой информации и разместить его на официальном сайте Правительства Самарской области в информационно-телекоммуникационной сети Интернет в течение семи дней со дня принятия настоящего распоряжения.

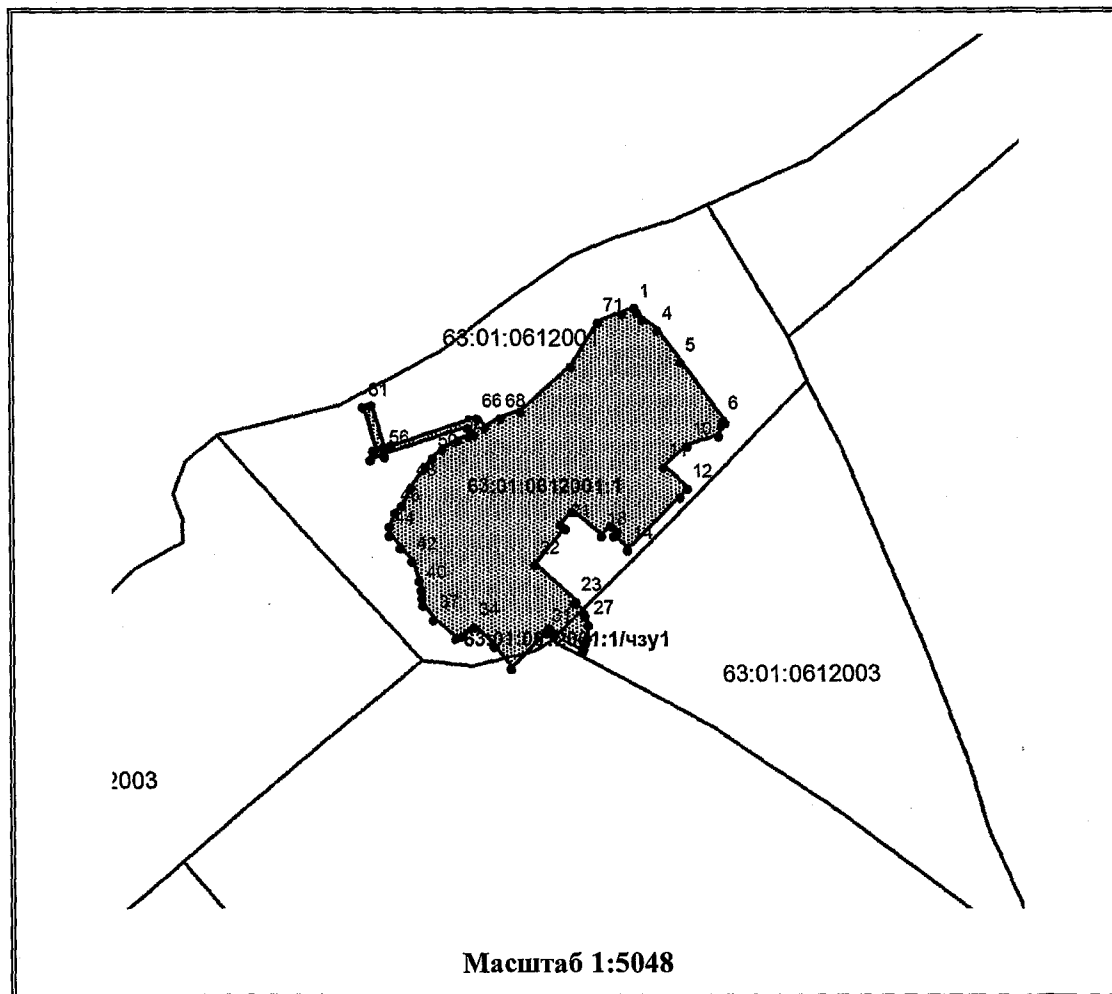
Первый
вице-губернатор –
председатель Правительства
Самарской области



А.П.Нефёдов

СХЕМА ГРАНИЦ СЕРВИТУТА на кадастровом плане территории

Площадь земельного участка с кадастровым номером 63:01:0612001:1= 26742 кв.м



S = 76 кв.м.

Обозначение части 63:01:0612001:1/чзу1

Название точки	Координаты, м	
	X	Y
1	2	3
н1	2366,88	2293,85
н2	2356,67	2317,67
29	2353,17	2316,36
30	2363,08	2296,88
31	2365,37	2292,35
н1	2366,88	2293,85

Условные обозначения



Граница устанавливаемого временного сервитута

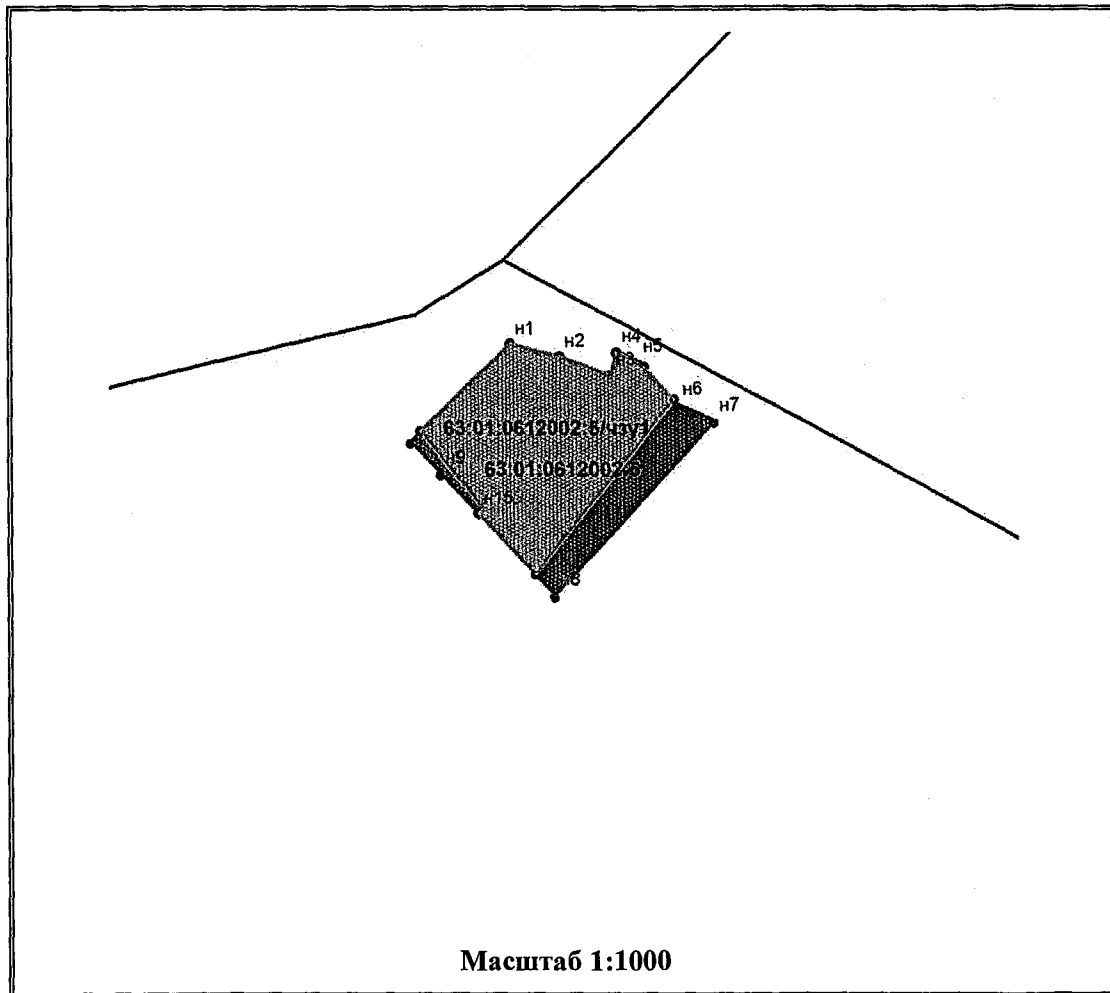


Граница земельного участка, сведения о котором содержатся в ГКН

СХЕМА ГРАНИЦ СЕРВИТУТА

на кадастровом плане территории

Площадь земельного участка с кадастровым номером 63:01:0612002:5 = 745 кв.м



S = 571 кв.м.

Обозначение части 63:01:0612002:5/чзу1

Название точки	Координаты, м	
	X	Y
1	2	3
n1	2348,2	2296,82
n2	2346,5	2303,43
n3	2343,93	2310,26
n11	2346,98	2311,02
n12	2345,02	2314,76
n13	2340,68	2318,8
n14	2316,94	2300,07
n15	2325,18	2292,41
n16	2325,86	2293,04
n17	2336,32	2284,54
n1	2348,2	2296,82

Условные обозначения



Граница устанавливаемого временного сервитута



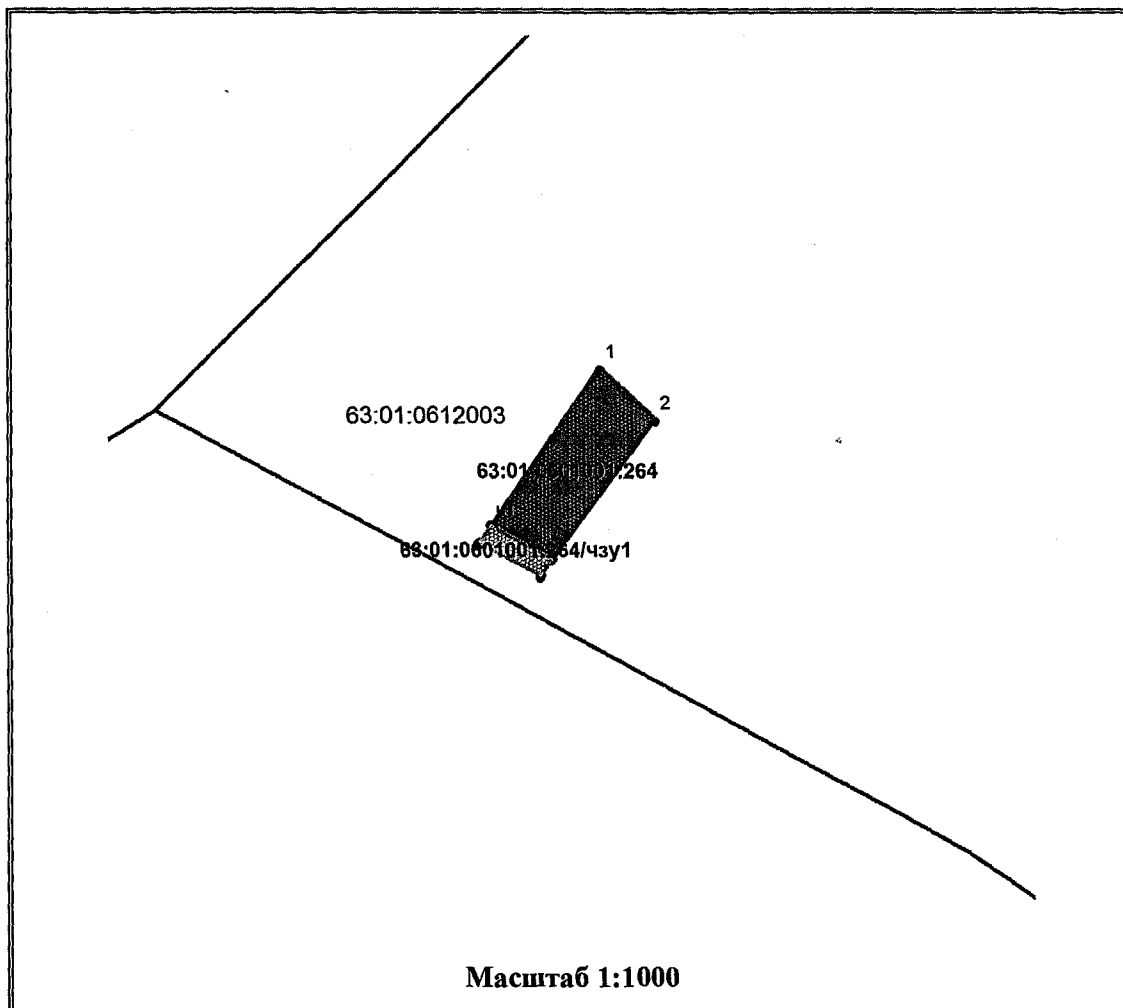
Граница земельного участка, сведения о котором содержатся в ГКН

СХЕМА ГРАНИЦ СЕРВИТУТА на кадастровом плане территории

Площадь земельного участка с кадастровым номером 63:01:0601001:264 = 260 кв.м

S = 25 кв. м.

Обозначение части <u>63:01:0601001:264/чзу1</u>		
Название точки	Координаты, м	
	X	Y
1	2	3
n1	2344,13	2340,72
n2	2339,61	2348,86
3	2337,44	2347,27
4	2341,82	2339,12
n1	2344,13	2340,72



Условные обозначения



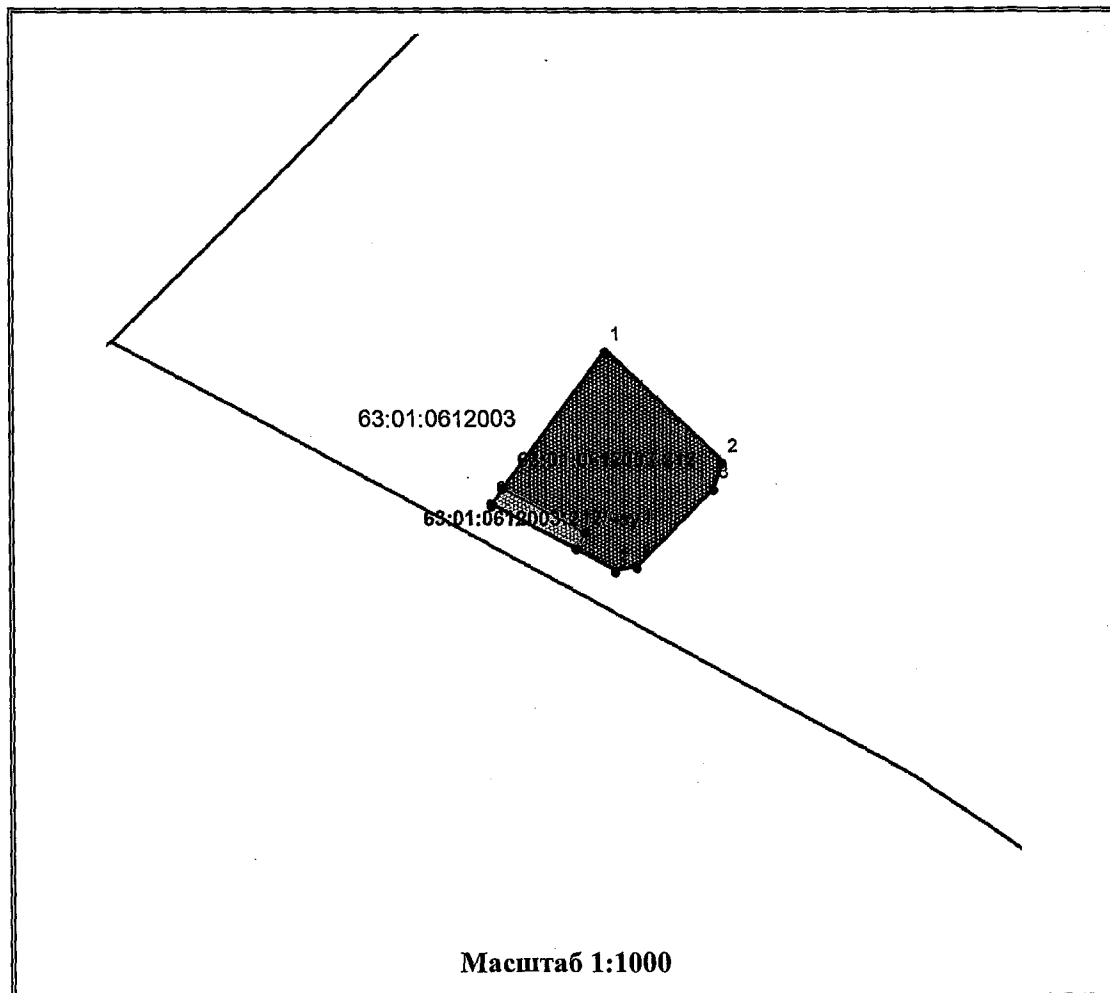
Граница устанавливаемого временного сервитута



Граница земельного участка, сведения о котором содержатся в ГКН

СХЕМА ГРАНИЦ СЕРВИТУТА на кадастровом плане территории

Площадь земельного участка с кадастровым номером 63:01:0612003:212 = 500 кв.м



S = 33 кв.м

Обозначение части 63:01:0612003:212/чзу1

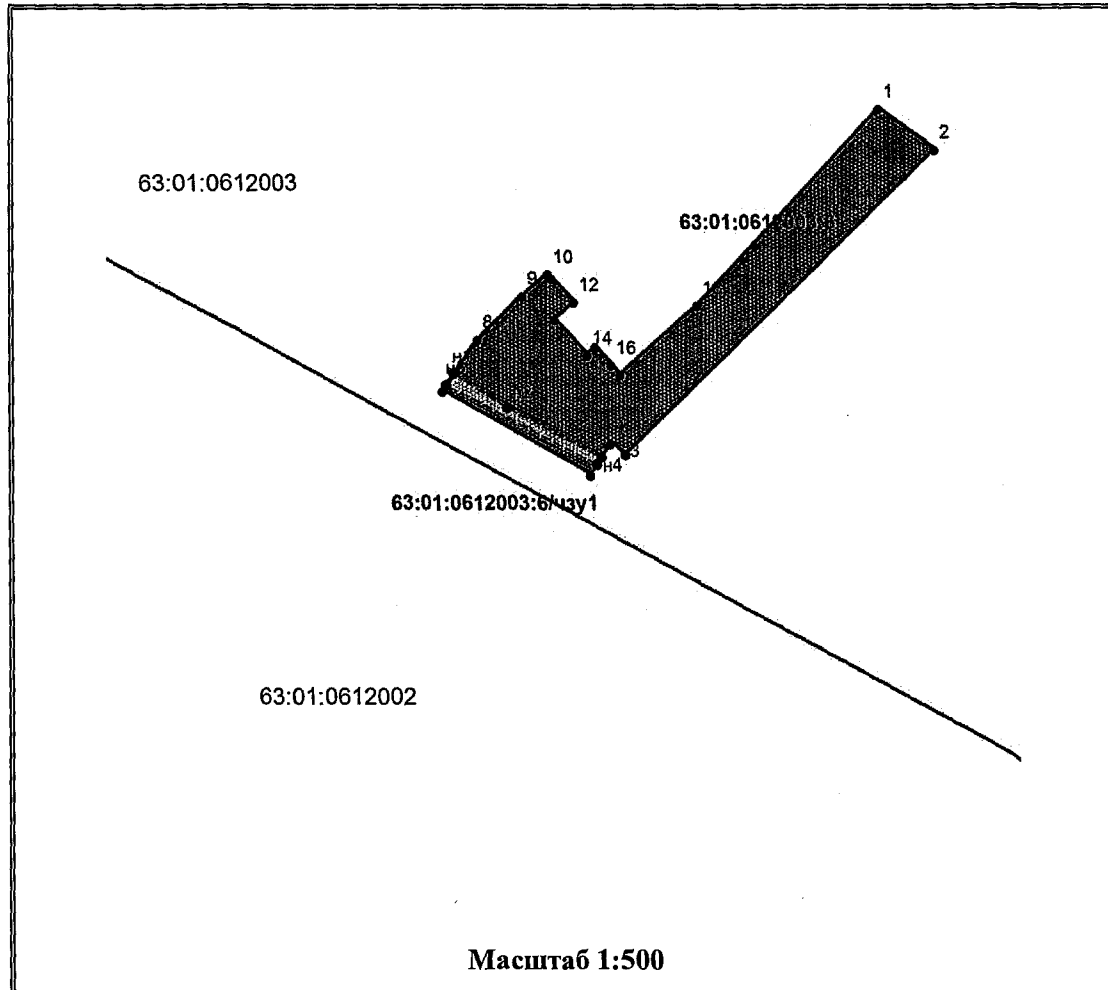
Название точки	Координаты, м	
	X	Y
1	2	3
н1	2339,61	2348,86
н2	2333,57	2359,74
н3	2331,37	2358,57
н4	2337,44	2347,27
н1	2339,61	2348,86

Условные обозначения

- Граница устанавливаемого временного сервитута
- Граница земельного участка, сведения о котором содержат. ся в ГКН

СХЕМА ГРАНИЦ СЕРВИТУТА на кадастровом плане территории

Площадь земельного участка с кадастровым номером 63:01:0612003:6 = 200 кв.м



S = 8 кв.м

Обозначение части 63:01:0612003:6/чзу1

Название точки	Координаты, м	
	X	Y
1	2	3
n1	2326,15	2366,68
n2	2323,85	2370,26
n3	2320,48	2376,6
n4	2319,97	2376,28
n5	2325,37	2366,15
n1	2326,15	2366,68

Условные обозначения



Граница устанавливаемого временного сервитута

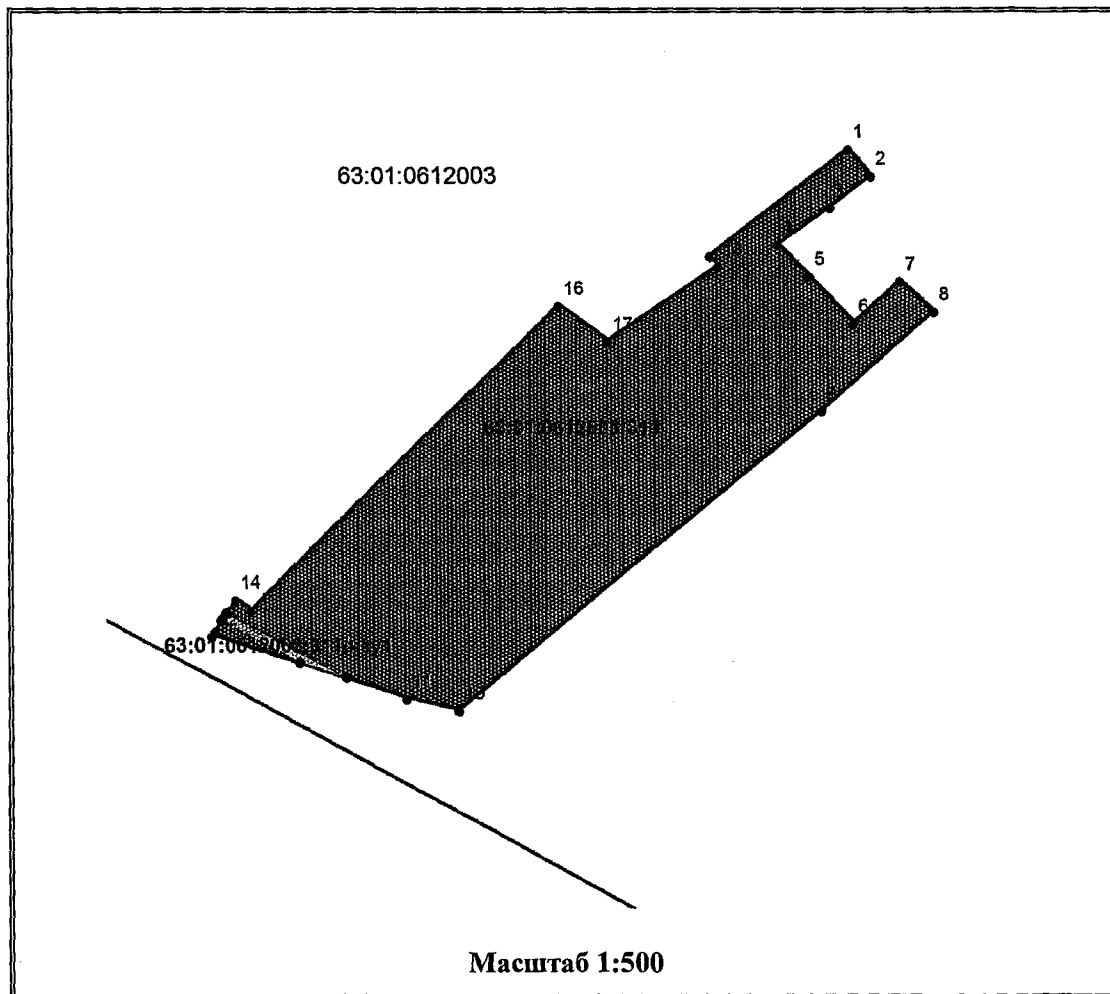


Граница земельного участка, сведения о котором содержатся в ГКН

СХЕМА ГРАНИЦ СЕРВИТУТА

на кадастровом плане территории

Площадь земельного участка с кадастровым номером 63:01:0612003:311 = 645 кв.м



S = 5 кв.м

Обозначение части 63:01:0612003:311/чзу1

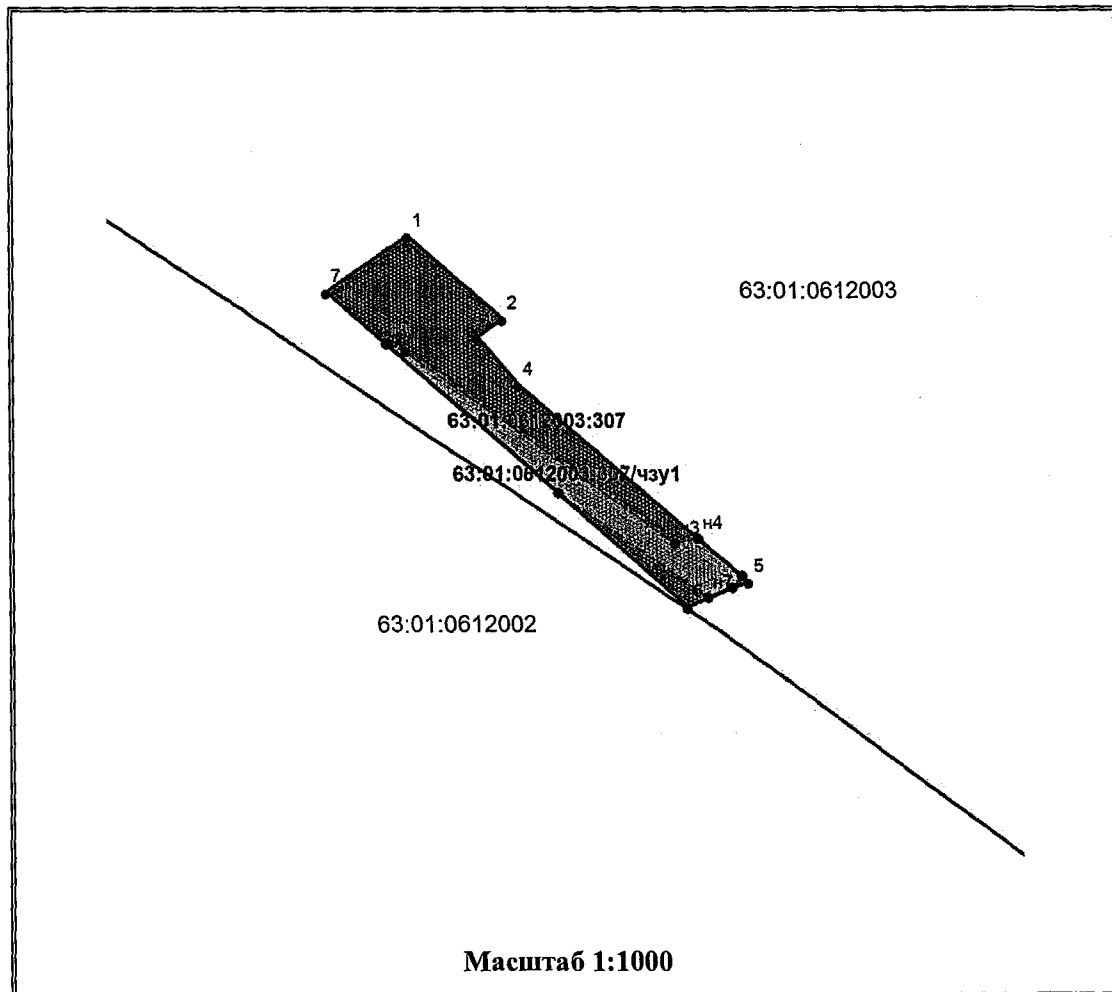
Название точки	Координаты, м	
	X	Y
1	2	3
н1	2320,48	2376,60
н2	2316,11	2384,84
н3	2317,14	2381,6
н4	2319,97	2376,28
н1	2320,48	2376,60

Условные обозначения

- Граница устанавливаемого временного сервитута
- Граница земельного участка, сведения о котором содержатся в ГКН

СХЕМА ГРАНИЦ СЕРВИТУТА на кадастровом плане территории

Площадь земельного участка с кадастровым номером 63:01:0612003:307 = 600 кв.м



S = 175 кв.м

Обозначение части 63:01:0612003:307/чзу1

Название точки	Координаты, м	
	X	Y
1	2	3
н1	2282,52	2444,11
н2	2281,22	2446,55
н3	2255,13	2482,78
н4	2255,85	2485,81
н5	2250,71	2491,77
н6	2249,14	2490,53
н7	2247,75	2487,19
н8	2261,97	2466,99
н9	2282,26	2443,93
н1	2282,52	2444,11

Условные обозначения



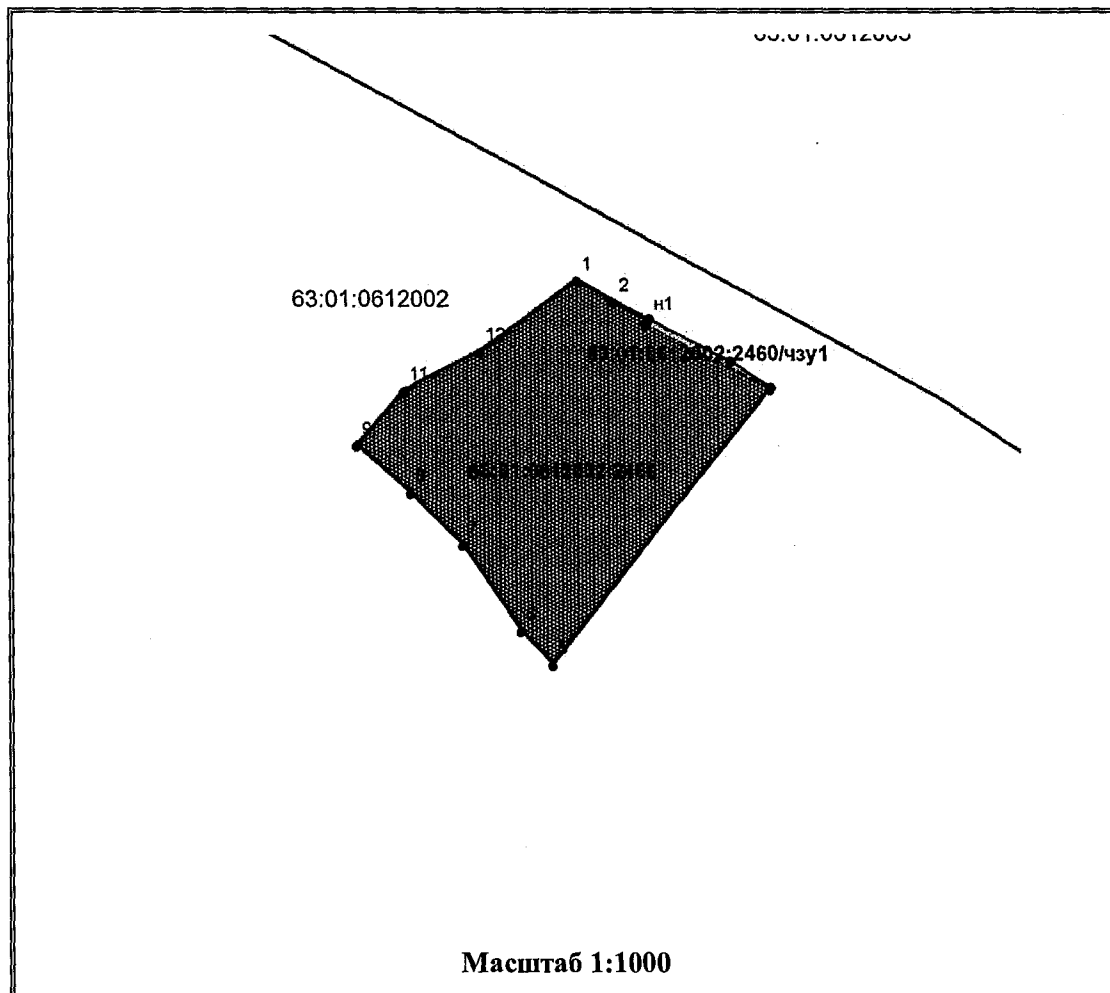
Граница устанавливаемого временного сервитута



Граница земельного участка, сведения о котором содержатся в ГКН

СХЕМА ГРАНИЦ СЕРВИТУТА на кадастровом плане территории

Площадь земельного участка с кадастровым номером 63:01:0612002:2460 = 1441 кв.м



S = 12 кв.м.

Обозначение части 63:01:0612002:2460/чзу1

Название точки	Координаты, м	
	X	Y
1	2	3
н1	2311,35	2364,69
3	2305,66	2375,52
4	2302,08	2380,92
н2	2310,65	2364,27
н1	2311,35	2364,69

Условные обозначения



Граница устанавливаемого временного сервитута

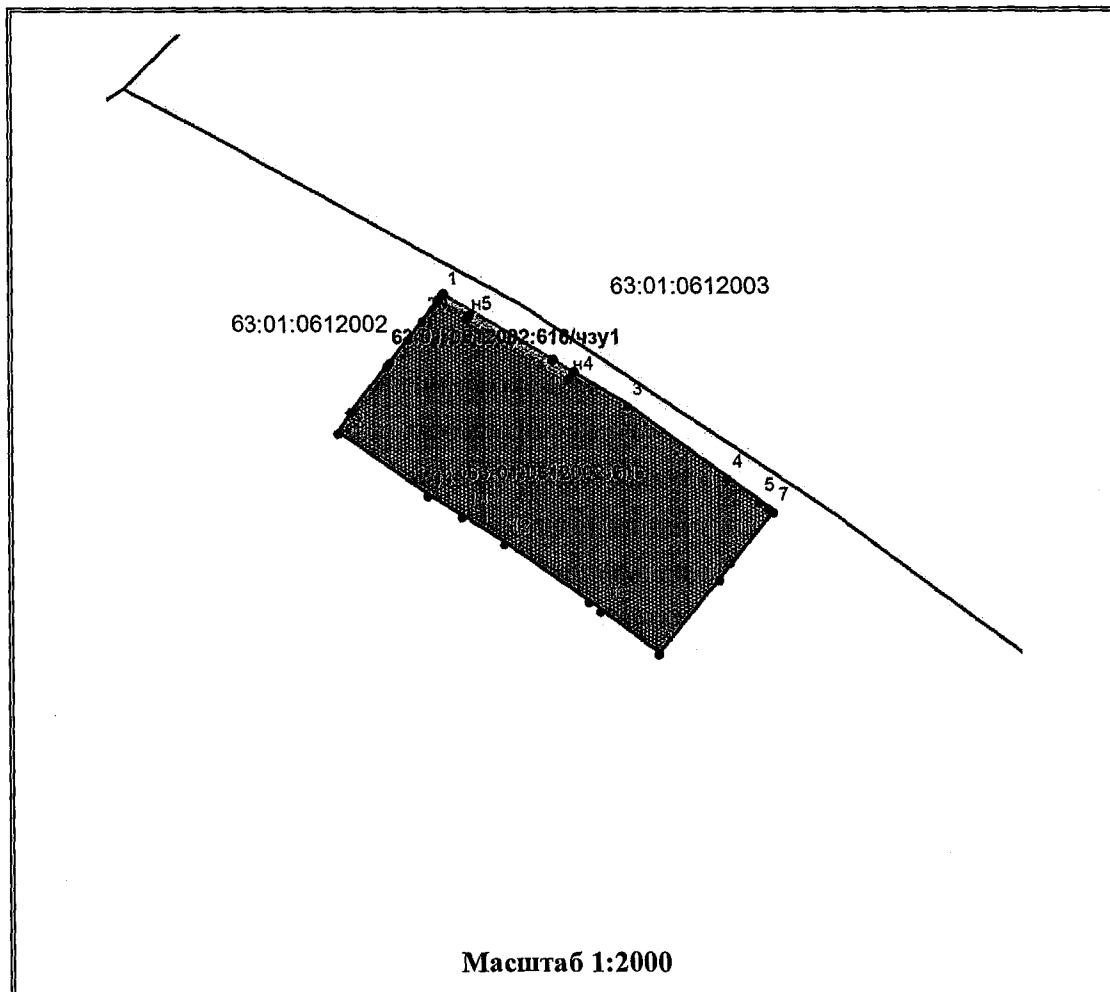


Граница земельного участка, сведения о котором содержатся в ГКН

СХЕМА ГРАНИЦ СЕРВИТУТА

на кадастровом плане территории

Площадь земельного участка с кадастровым номером 63:01:0612002:616 = 5177 кв.м



S = 96 кв.м

Обозначение части 63:01:0612002:616/чзу1

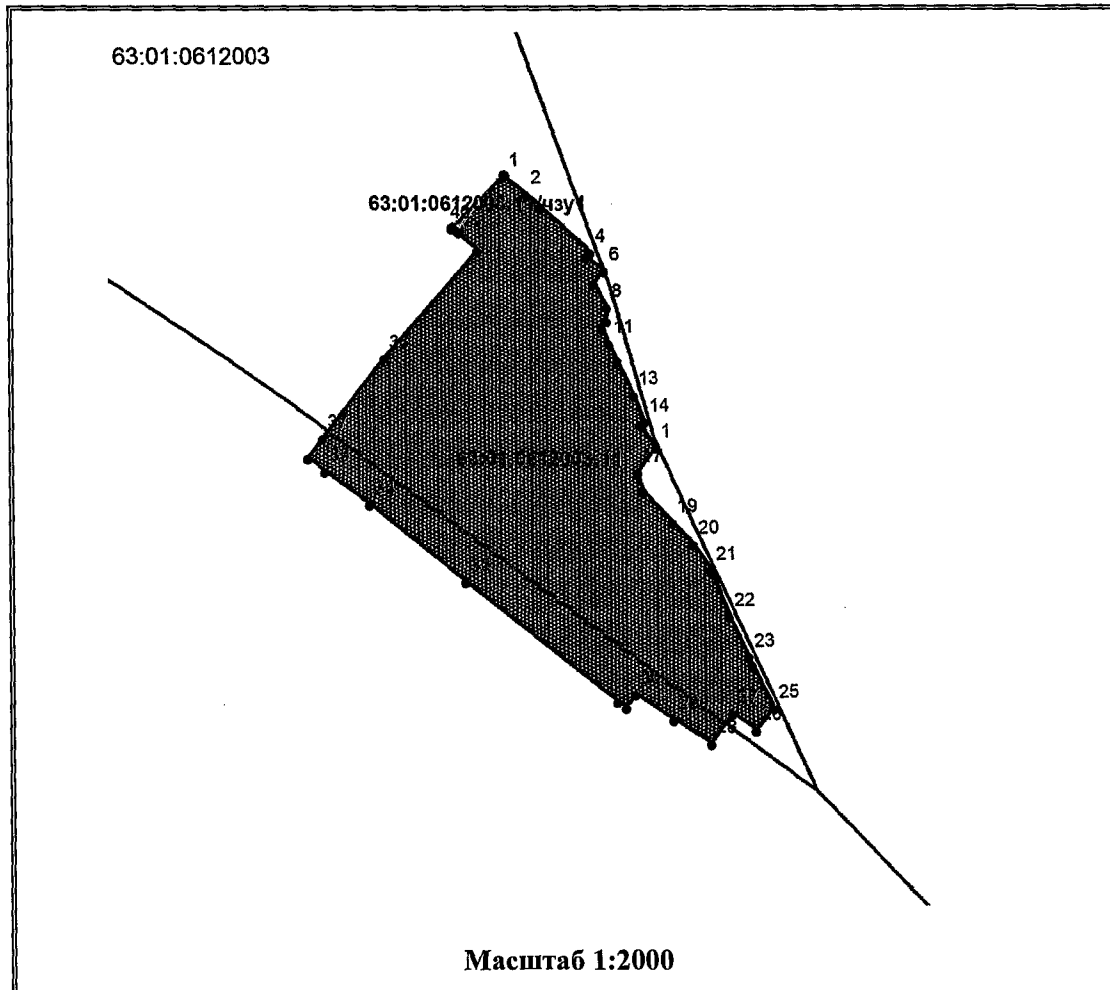
Название точки	Координаты, м	
	X	Y
1	2	3
1	2303,76	2382,24
н2	2286,04	2411,75
3	2282,64	2417,42
н4	2280,66	2416,04
н5	2297,03	2388,46
н6	2297,93	2388,97
21	2302,08	2380,92
1	2303,76	2382,24

Условные обозначения

- Граница устанавливаемого временного сервитута
- Граница земельного участка, сведения о котором содержатся в ГКН

СХЕМА ГРАНИЦ СЕРВИТУТА на кадастровом плане территории

Площадь земельного участка с кадастровым номером 63:01:0612003:11 = 8414 кв.м



S = 20 кв.м

Обозначение части 63:01:0612003:11/чзу1

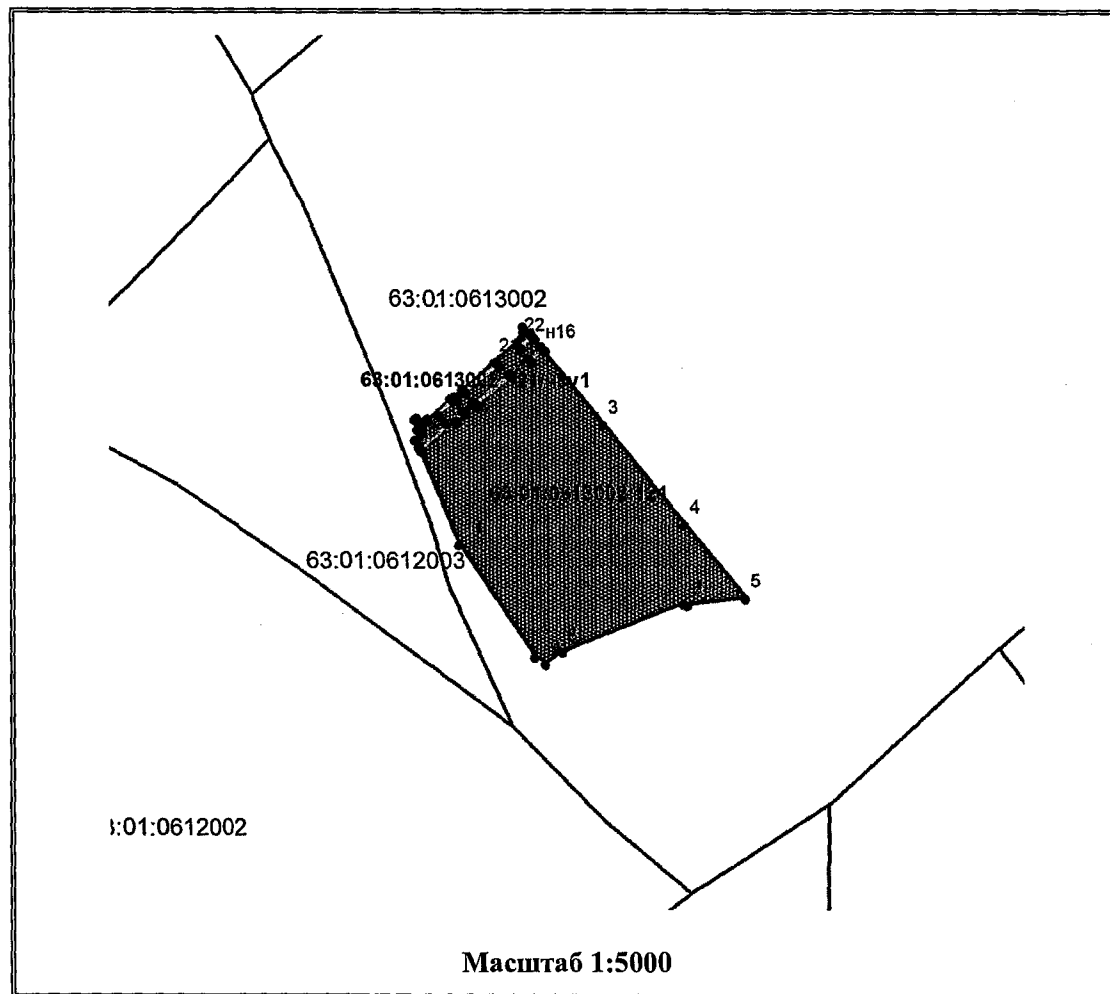
Название точки	Координаты, м	
	X	Y
1	2	3
1	2304,09	2548,12
n1	2288,51	2535,63
40	2289,81	2534,13
1	2304,09	2548,12

Условные обозначения

- Граница устанавливаемого временного сервитута
- Граница земельного участка, сведения о котором содержатся в ГКН

СХЕМА ГРАНИЦ СЕРВИТУТА на кадастровом плане территории

Площадь земельного участка с кадастровым номером 63:01:0613002:121 = 24798 кв.м



Условные обозначения



Граница устанавливаемого временного сервитута



Граница земельного участка, сведения о котором содержатся в ГКН

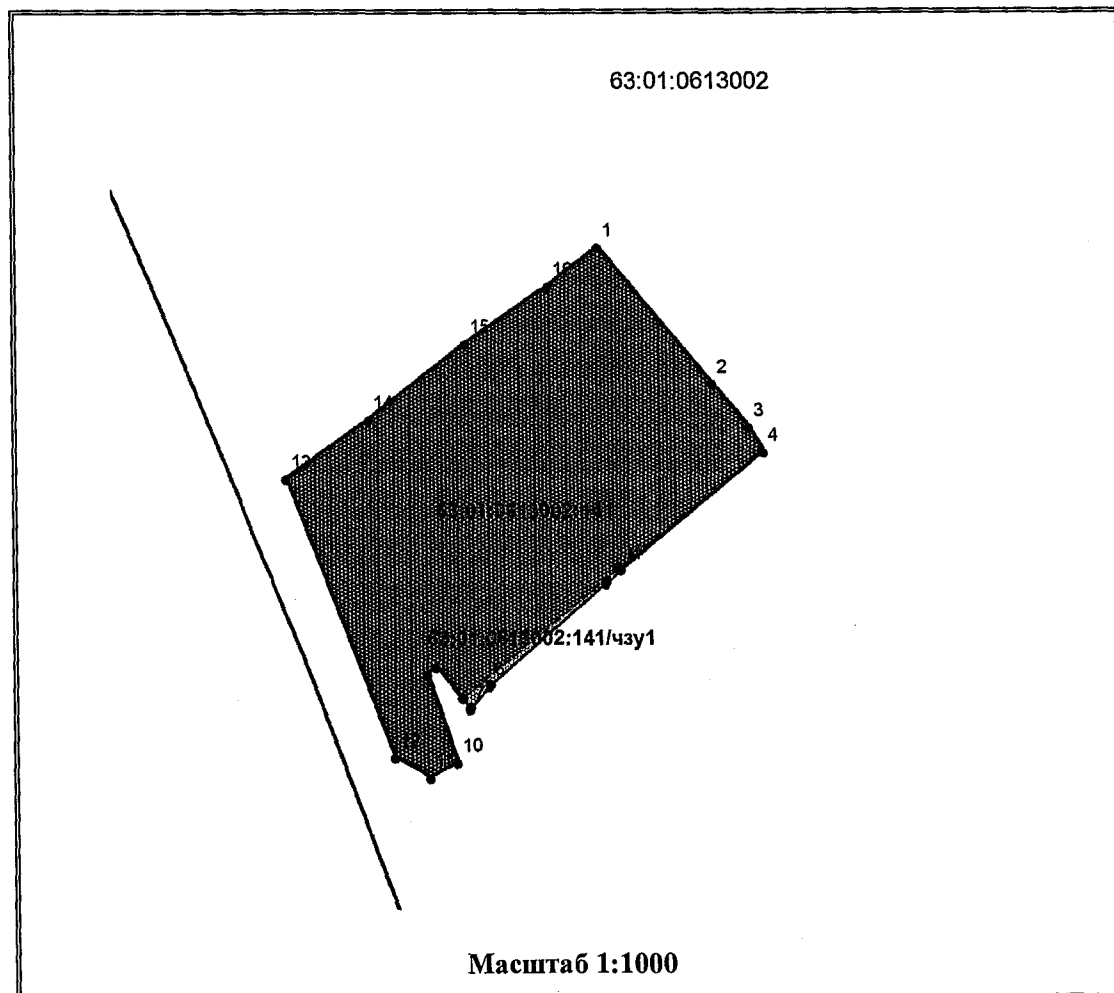
S = 593 кв.м

Обозначение части 63:01:0613002:121/чзу1

Название точки	Координаты, м	
	X	Y
1	2	3
н1	2383,75	2621,10
н2	2380,86	2623,30
н3	2362,39	2600,46
н4	2365,04	2598,13
н1	2383,75	2621,10
н5	2402,68	2644,64
н6	2401,77	2645,38
н7	2399,93	2646,88
н8	2392,65	2637,88
н9	2395,42	2635,69
н5	2402,68	2644,64
н10	2360,19	2592,34
н11	2357,63	2594,55
н12	2347,49	2582,02
н13	2336,85	2570,24
н14	2341,28	2568,87
н15	2342,85	2570,80
17	2341,57	2571,81
18	2344,75	2574,53
19	2358,59	2590,44
н10	2360,19	2592,34
н16	2394,50	2651,30
н17	2391,27	2653,93
н18	2383,99	2644,93
н19	2385,77	2643,42
н20	2375,34	2630,19
н21	2373,30	2631,82
н22	2354,29	2608,24
н23	2356,57	2606,30
н24	2350,33	2598,35
н25	2348,50	2600,00
н26	2343,39	2593,70
н27	2323,28	2570,16
н28	2326,25	2568,93
н29	2342,10	2586,51
н16	2394,50	2651,30

СХЕМА ГРАНИЦ СЕРВИТУТА на кадастровом плане территории

Площадь земельного участка с кадастровым номером 63:01:0613002:141 = 2219 кв.м



S = 20 кв.м

Обозначение части 63:01:0613002:141/чзу1

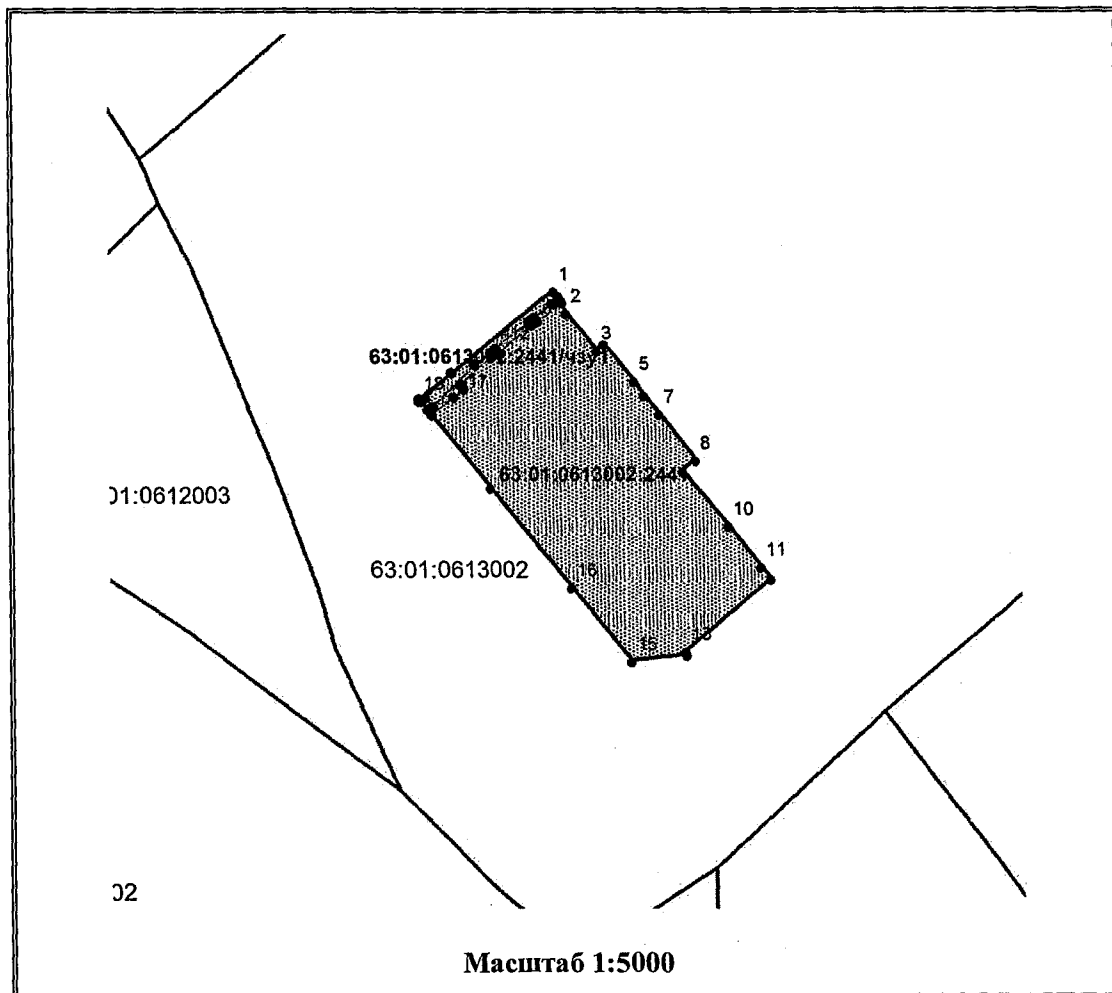
Название точки	Координаты, м	
	X	Y
1	2	3
н1	2360,48	2592,09
н2	2360,19	2592,34
5	2358,59	2590,44
6	2344,75	2574,53
7	2341,57	2571,81
н3	2342,85	2570,81
н1	2360,48	2592,09

Условные обозначения

- Граница устанавливаемого временного сервитута
- Граница земельного участка, сведения о котором содержатся в ГКН

СХЕМА ГРАНИЦ СЕРВИТУТА на кадастровом плане территории

Площадь земельного участка с кадастровым номером 63:01:0613002:2441 = 27817 кв.м



Условные обозначения

- Граница устанавливаемого временного сервитута
- Граница земельного участка, сведения о котором содержатся в ГКН

S = 481 кв.м.

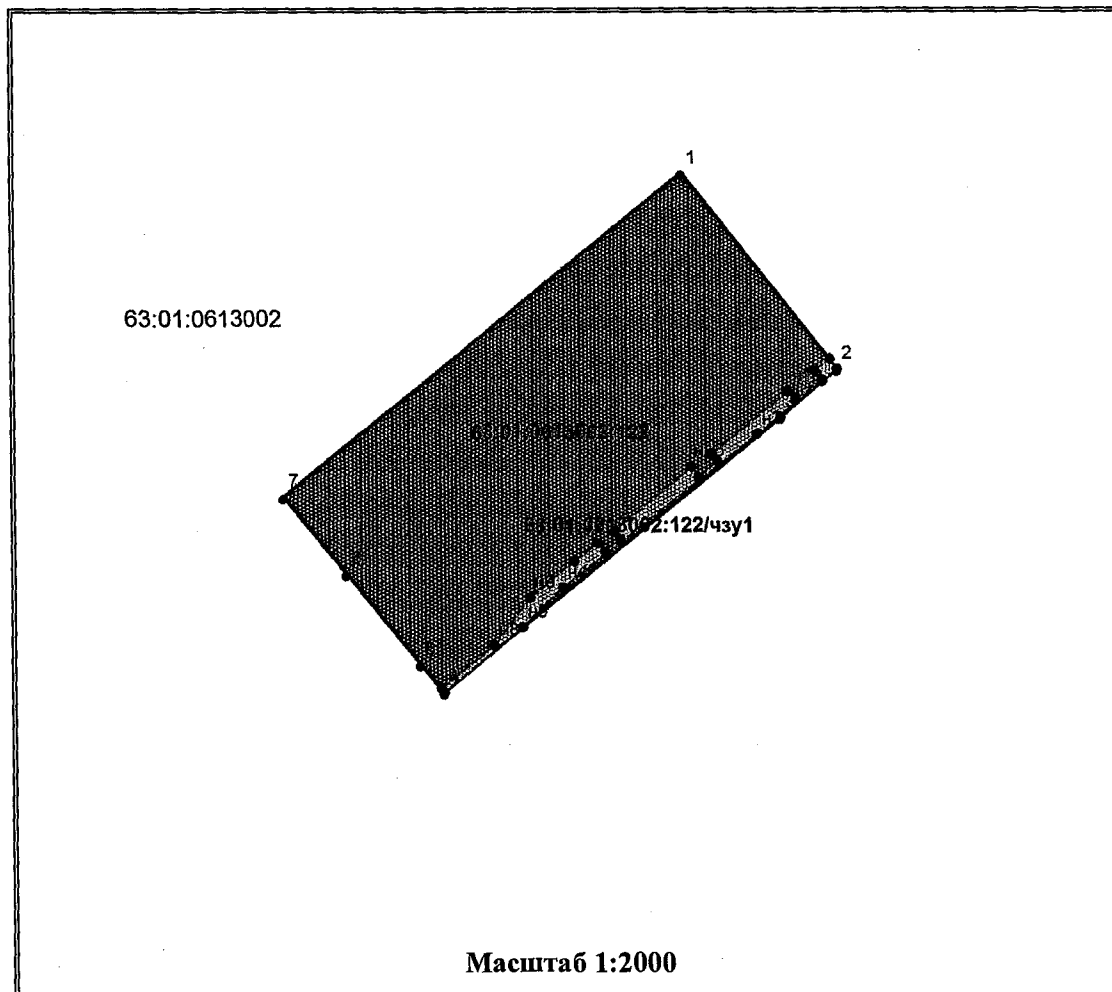
Обозначение части 63:01:0613002:2441/чзy1

Название точки	Координаты, м	
	X	Y
1	2	3
н1	2419,38	2667,10
н2	2402,18	2649,66
н3	2399,93	2646,88
н4	2401,78	2645,38
н1	2419,38	2667,10
н5	2470,51	2740,37
н6	2467,12	2742,23
н7	2454,07	2726,37
н8	2457,01	2723,66
н9	2454,49	2720,48
н10	2451,90	2722,68
н11	2433,07	2699,78
н12	2436,01	2697,41
н13	2432,96	2693,72
н14	2430,77	2695,47
н15	2411,71	2672,86
н16	2408,66	2675,43
н17	2402,99	2668,42
н18	2391,27	2653,93
н19	2394,50	2651,31
н20	2396,81	2654,15
н21	2424,90	2682,65
н22	2466,64	2735,56
н5	2470,51	2740,37

СХЕМА ГРАНИЦ СЕРВИТУТА

на кадастровом плане территории

Площадь земельного участка с кадастровым номером 63:01:0613002:122 = 9449 кв.м



S = 384 кв.м

Обозначение части 63:01:0613002:122/чзу1

Название точки	Координаты, м	
	X	Y
1	2	3
н1	2492,03	2750,45
2	2489,37	2752,56
н2	2485,94	2748,55
н3	2471,70	2730,71
н4	2429,97	2677,82
н5	2419,39	2667,10
н6	2401,77	2645,38
н7	2402,68	2644,64
н8	2414,50	2659,21
н9	2427,38	2669,03
н10	2437,10	2680,92
н11	2442,04	2687,43
н12	2439,77	2689,42
н13	2443,17	2693,52
н14	2445,26	2691,92
н15	2462,64	2712,70
н16	2460,05	2714,60
н17	2464,29	2719,82
н18	2466,20	2718,28
н19	2483,28	2739,18
н20	2480,79	2741,20
н21	2486,33	2748,30
н22	2488,72	2746,40
н1	2492,03	2750,45

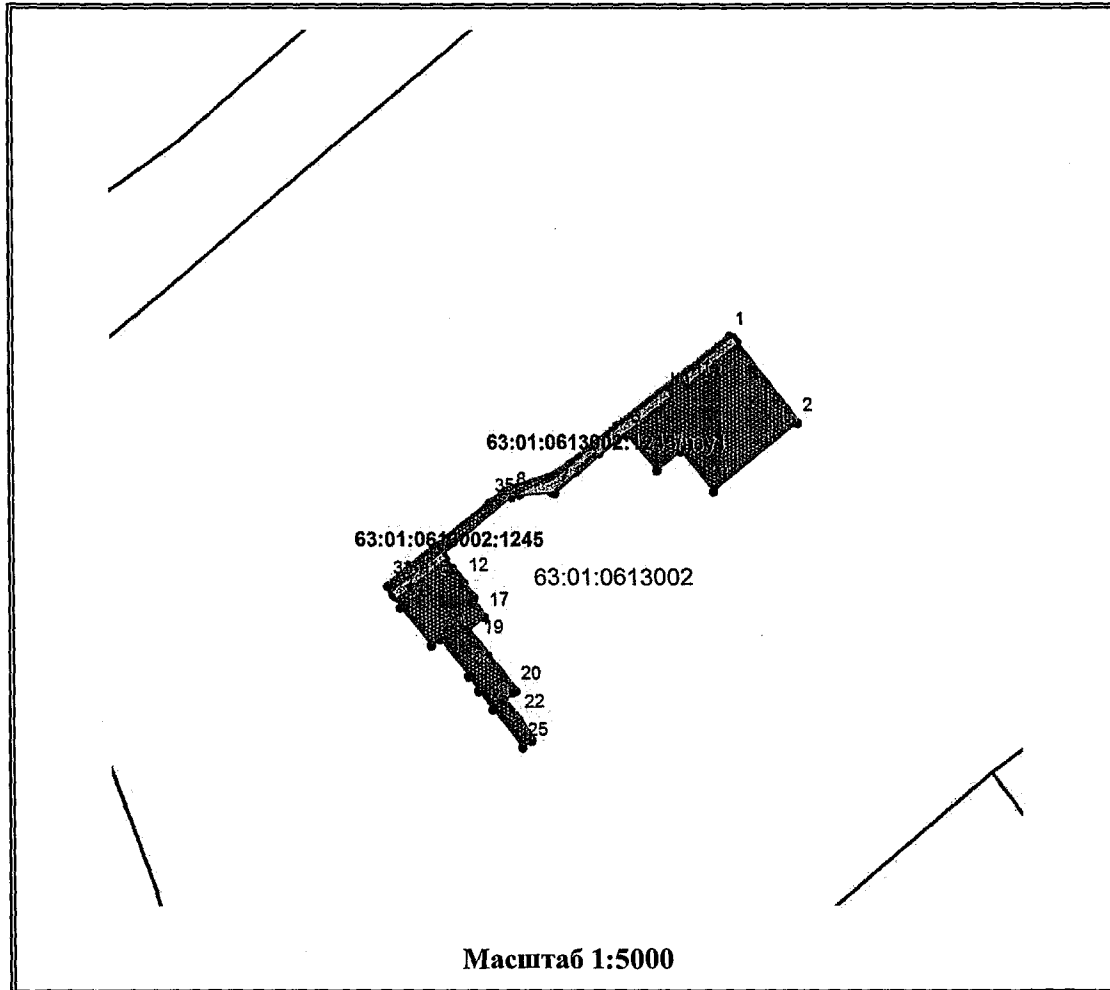
Условные обозначения

- Граница устанавливаемого временного сервитута
- Граница земельного участка, сведения о котором содержат. ся в ГКН

СХЕМА ГРАНИЦ СЕРВИТУТА

на кадастровом плане территории

Площадь земельного участка с кадастровым номером 63:01:0613002:1245 = 11281 кв.м



S = 733 кв.м.

Обозначение части 63:01:0612003:1245/чзу1

Название точки	Координаты, м	
	X	Y
1	2	3
н1	2606,48	2925,85
н2	2603,75	2928,14
н3	2564,80	2880,70
н4	2567,12	2878,84
н5	2554,04	2863,34
н6	2552,18	2864,93
н7	2538,48	2847,98
н8	2536,70	2827,02
н9	2545,63	2850,26
н10	2596,82	2913,75
н1	2606,48	2925,85
н11	2642,78	2971,36
н12	2639,54	2973,90
н13	2612,70	2939,95
н14	2615,70	2937,42
н11	2642,78	2971,36
9	2496,31	2772,57
н15	2493,32	2774,92
н16	2476,53	2754,48
н17	2479,29	2752,13
н18	2475,44	2747,24
н19	2472,92	2749,28
н20	2467,12	2742,24
32	2470,43	2740,42
н21	2470,51	2740,37
9	2496,31	2772,57

Условные обозначения



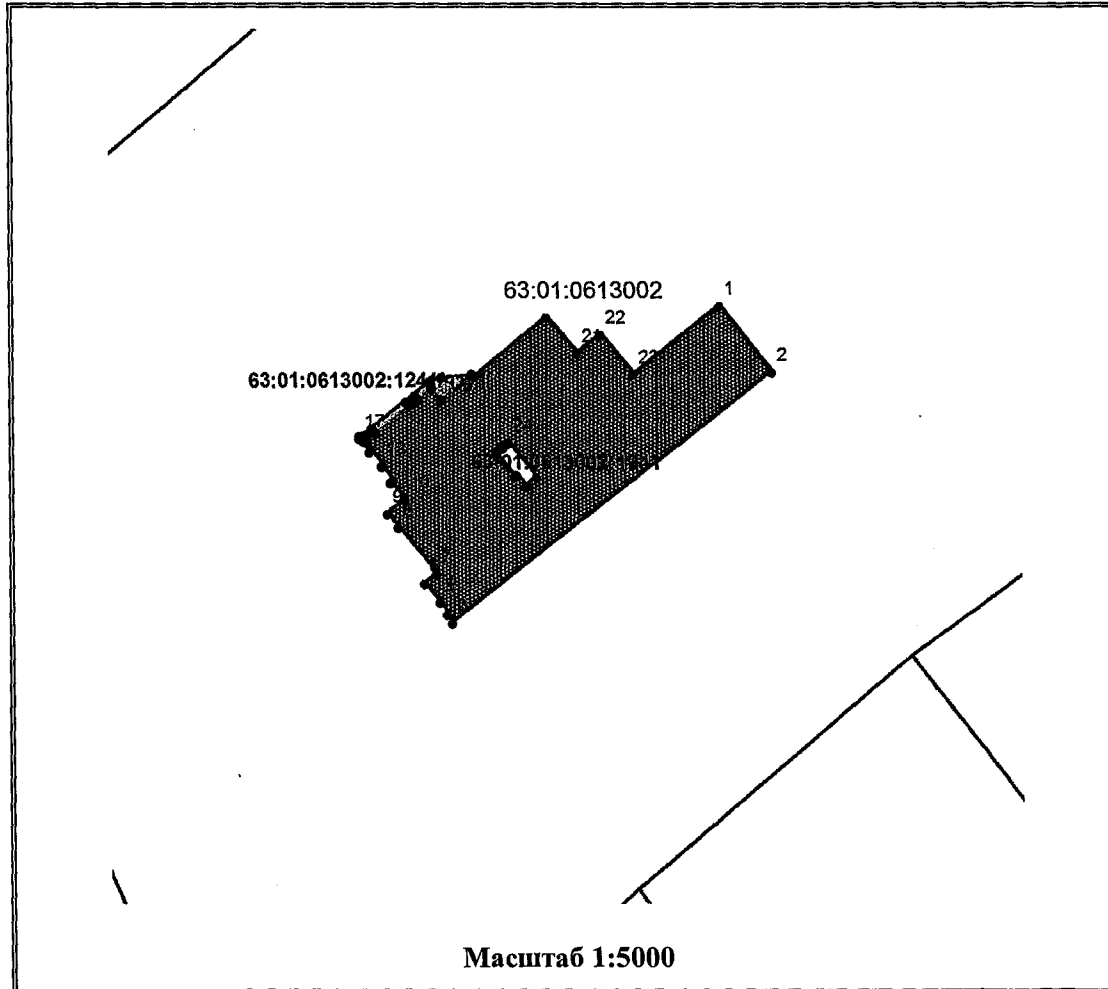
Граница устанавливаемого временного сервитута



Граница земельного участка, сведения о котором содержатся в ГКН

СХЕМА ГРАНИЦ СЕРВИТУТА на кадастровом плане территории

Площадь земельного участка с кадастровым номером 63:01:0613002:1241 = 27206 кв.м



S = 420 кв.м.

Обозначение части 63:01:0613002:1241/чзу1

Название точки	Координаты, м	
	X	Y
1	2	3
н1	2538,48	2847,98
н2	2521,37	2826,80
н3	2529,40	2820,46
н4	2521,84	2810,74
н5	2524,13	2808,86
н6	2519,77	2803,37
н7	2517,62	2805,08
н8	2498,82	2782,69
н9	2501,50	2780,38
н10	2497,49	2775,34
н11	2495,22	2777,22
н12	2493,32	2774,92
17	2496,31	2772,57
н13	2533,86	2819,59
н14	2536,70	2827,01
н1	2538,48	2847,98

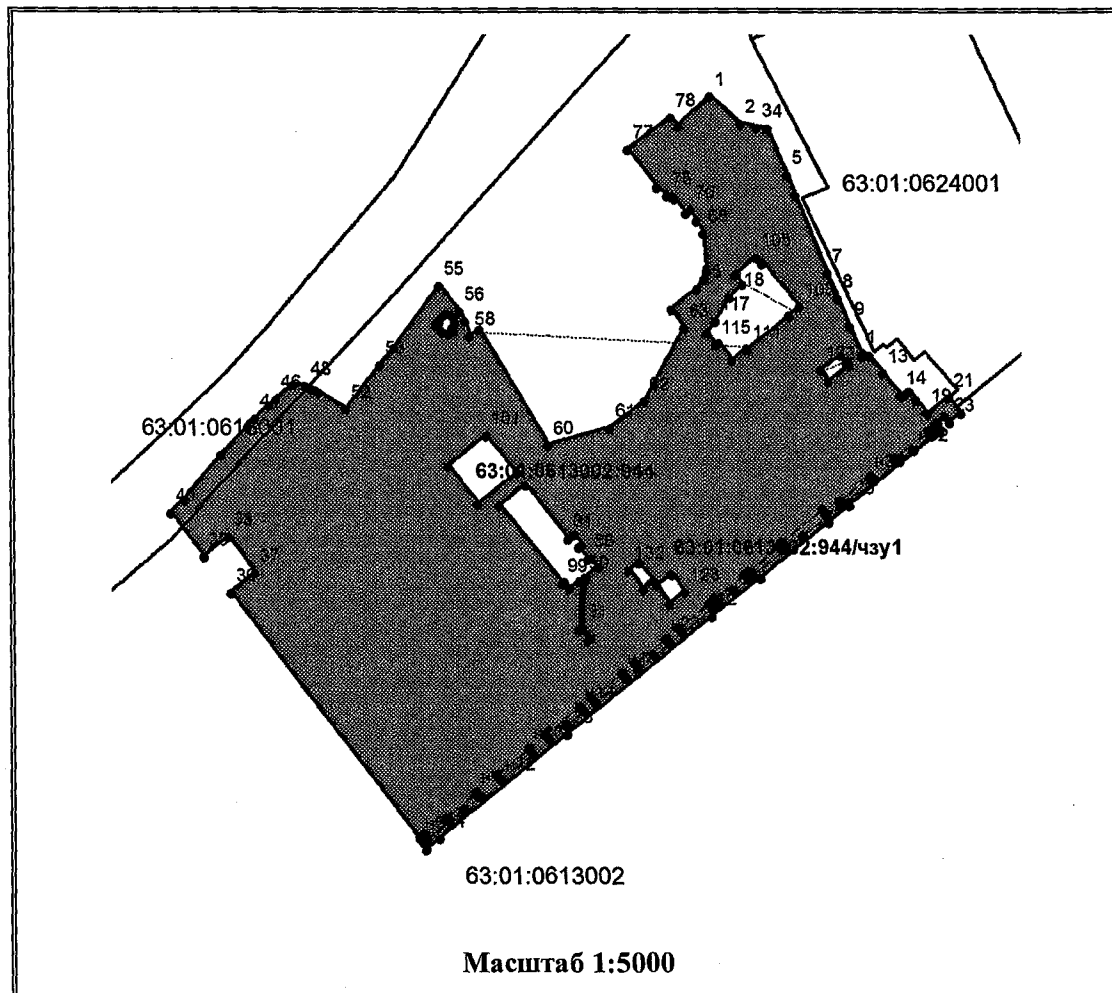
Условные обозначения

- Граница устанавливаемого временного сервитута
- Граница земельного участка, сведения о котором содержатся в ГКН

СХЕМА ГРАНИЦ СЕРВИТУТА

на кадастровом плане территории

Площадь земельного участка с кадастровым номером 63:01:0613002:944 = 103423 кв.м



Условные обозначения



Граница устанавливаемого временного сервитута



Граница земельного участка, сведения о котором содержатся в ГКН

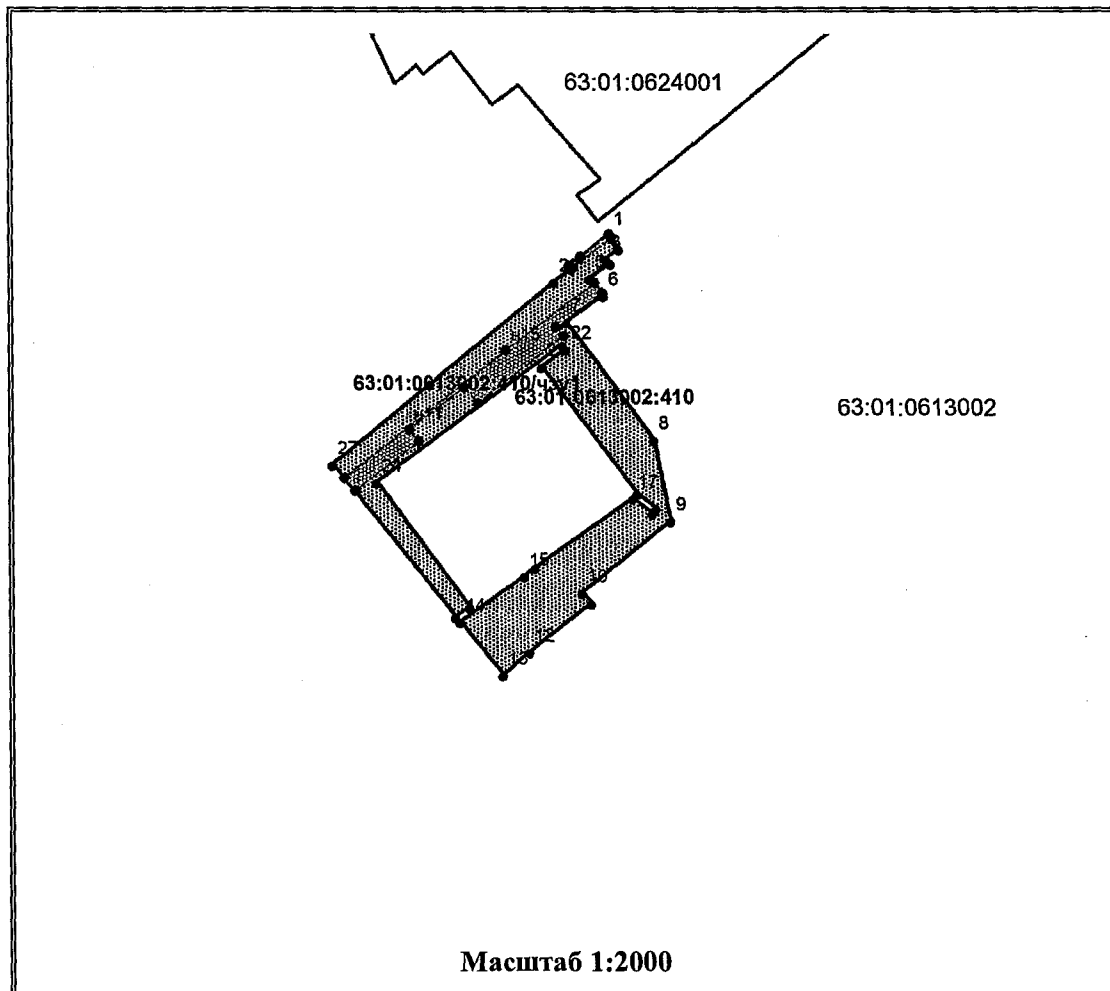
S = 1304 кв.м.

Обозначение части 63:01:0613002:944/чзу1

Название точки	Координаты, м	
	X	Y
1	2	3
н1	2699,30	3024,54
н2	2696,37	3026,90
н3	2687,75	3016,45
н4	2665,27	2988,28
н5	2668,43	2985,89
н6	2670,84	2988,83
н7	2668,44	2990,68
н8	2679,87	3005,52
н9	2682,03	3003,75
н1	2699,30	3024,54
н10	2728,79	3060,49
н11	2725,93	3062,78
н12	2707,84	3040,81
н13	2711,11	3038,41
н10	2728,79	3060,49
н14	2757,45	3094,69
н15	2754,32	3097,19
н16	2744,99	3085,90
н17	2735,21	3074,04
н18	2738,21	3071,48
н14	2757,45	3094,69
н19	2780,16	3123,10
н20	2777,14	3125,57
н21	2760,26	3104,59
н22	2762,98	3102,34
н19	2780,16	3123,10

СХЕМА ГРАНИЦ СЕРВИТУТА на кадастровом плане территории

Площадь земельного участка с кадастровым номером 63:01:0613002:410= 2797 кв.м



S = 380 кв.м

Обозначение части 63:01:0613002:410/чзв1

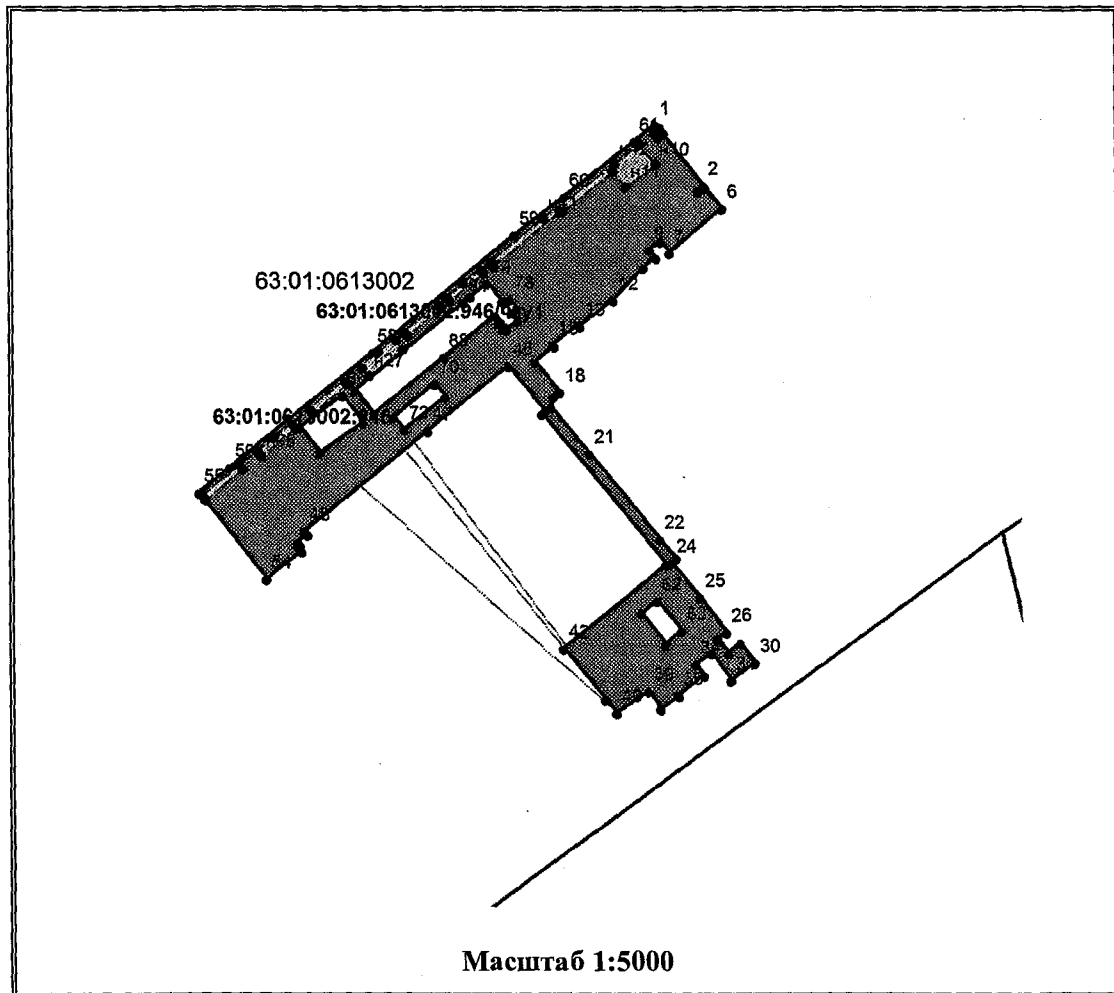
Название точки	Координаты, м	
	X	Y
1	2	3
1	2957,60	3352,91
н1	2956,63	3353,66
29	2948,40	3342,95
30	2949,20	3342,31
н4	2951,54	3345,37
1	2957,60	3352,91
н5	2944,35	3349,09
н6	2941,68	3351,07
н7	2932,43	3338,81
н8	2930,08	3340,75
н9	2911,64	3317,31
н10	2915,97	3313,69
н11	2904,59	3298,66
н12	2901,36	3301,28
н13	2888,06	3283,78
н14	2891,57	3280,96
н15	2926,13	3325,03
н5	2944,35	3349,09

Условные обозначения

- Граница устанавливаемого временного сервитута
- Граница земельного участка, сведения о котором содержатся в ГКН

СХЕМА ГРАНИЦ СЕРВИТУТА на кадастровом плане территории

Площадь земельного участка с кадастровым номером 63:01:0613002:946 = 31329 кв.м



Условные обозначения

- Граница устанавливаемого временного сервитута
- Граница земельного участка, сведения о котором содержатся в ГКН

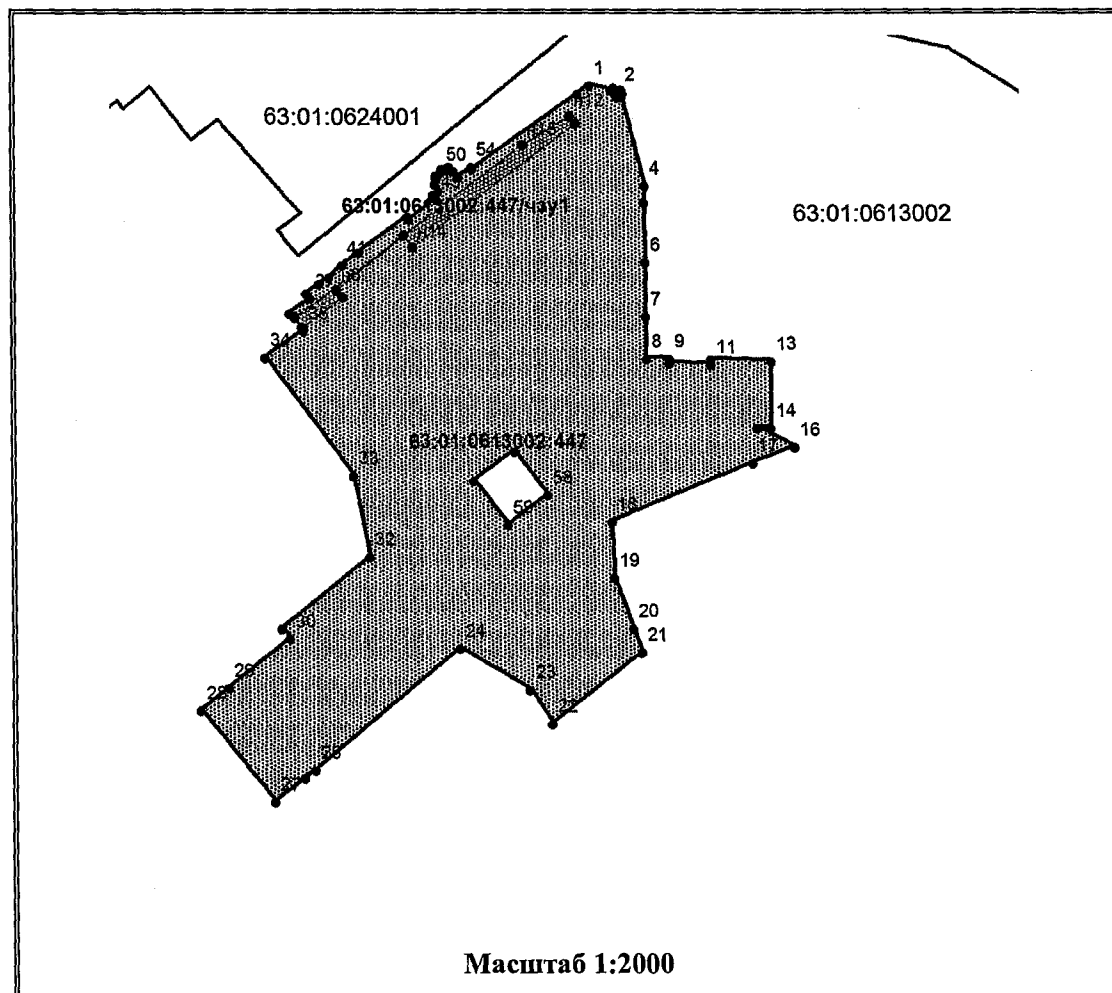
S = 1787 кв.м

Обозначение части 63:01:0613002:946/чзу1

Название точки	Координаты, м	
	X	Y
1	2	3
n1	2891,56	3280,95
n2	2888,05	3283,77
n3	2885,04	3279,80
n4	2888,43	3277,18
n1	2891,56	3280,95
n5	2662,95	2996,66
n6	2660,28	2998,93
n7	2639,55	2973,90
n8	2642,78	2971,36
n5	2662,95	2996,66
n9	2880,79	3267,21
n10	2867,16	3277,99
n11	2851,95	3258,24
n12	2862,55	3249,70
n13	2835,55	3216,82
n14	2835,55	3214,87
n15	2798,21	3169,28
n16	2800,62	3167,11
n17	2795,34	3160,74
n18	2793,36	3162,48
n19	2774,28	3139,45
n20	2776,48	3137,64
n21	2771,62	3131,58
n22	2769,64	3133,22
n23	2750,72	3110,52
n24	2753,01	3108,35
n25	2748,03	3102,19
n26	2741,60	3106,83

СХЕМА ГРАНИЦ СЕРВИТУТА на кадастровом плане территории

Площадь земельного участка с кадастровым номером 63:01:0613002:447 = 14031 кв.м



Условные обозначения

- Граница устанавливаемого временного сервитута
- Граница земельного участка, сведения о котором содержатся в ГКН

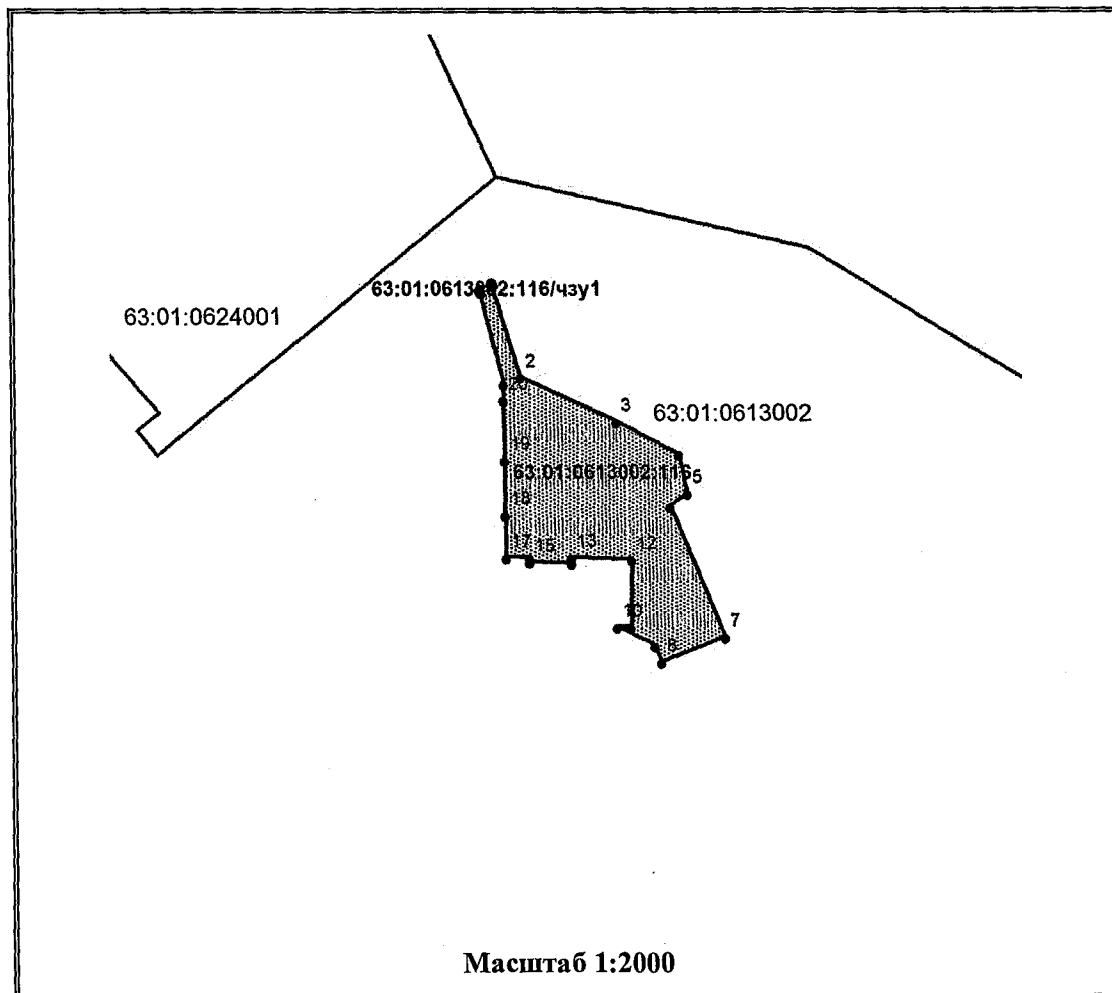
S = 263 кв.м

Обозначение части 63:01:0613002:447/чзү1

Название точки	Координаты, м	
	X	Y
1	2	3
51	2985,00	3391,02
49	2982,73	3387,87
50	2984,46	3389,24
51	2985,00	3391,02
н3	3006,46	3435,77
2	3006,03	3437,77
н4	3004,93	3438,05
н5	3004,08	3436,70
н6	3006,04	3435,10
н3	3006,46	3435,77
н8	2951,82	3360,35
н9	2949,88	3361,94
н10	2941,69	3351,08
н11	2944,35	3349,10
н8	2951,82	3360,35
н12	2999,10	3423,78
н13	2996,99	3425,39
н14	2963,43	3381,24
н7	2966,66	3378,68
н15	2991,30	3411,09
н12	2999,10	3423,78

СХЕМА ГРАНИЦ СЕРВИТУТА на кадастровом плане территории

Площадь земельного участка с кадастровым номером 63:01:0613002:116= 2534 кв.м



S = 3 кв.м.

Обозначение части 63:01:0613002:116/чзу1

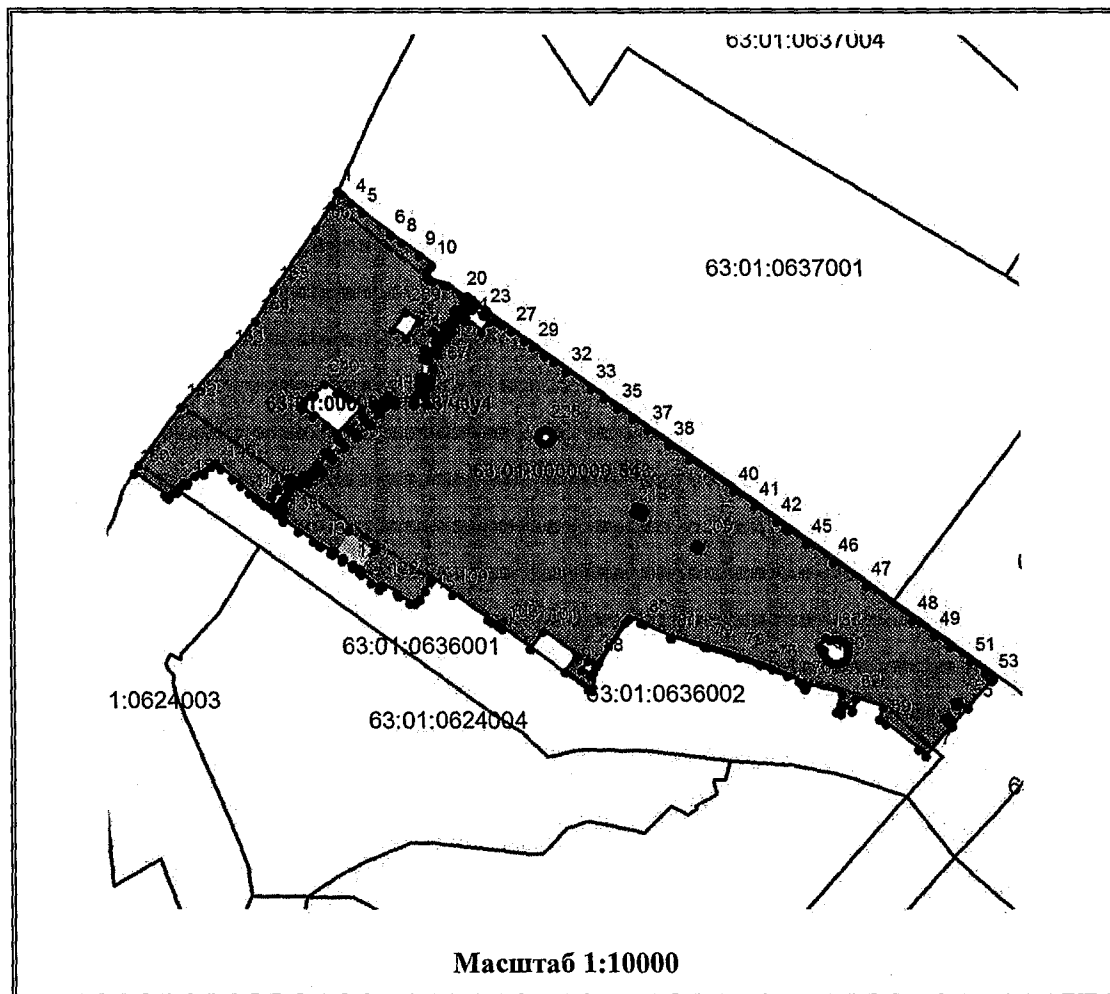
Название точки	Координаты, м	
	X	Y
1	2	3
21	3007,73	3441,03
n2	3006,97	3441,26
n3	3004,93	3438,05
22	3006,03	3437,77
n1	3007,72	3441,03

Условные обозначения

- Граница устанавливаемого временного сервитута
- Граница земельного участка, сведения о котором содержатся в ГКН

СХЕМА ГРАНИЦ СЕРВИТУТА на кадастровом плане территории

Площадь земельного участка с кадастровым номером 63:01:0000000:543 = 375030 кв.м



Условные обозначения

- Граница устанавливаемого временного сервитута
- Граница земельного участка, сведения о котором содержатся в ГКН

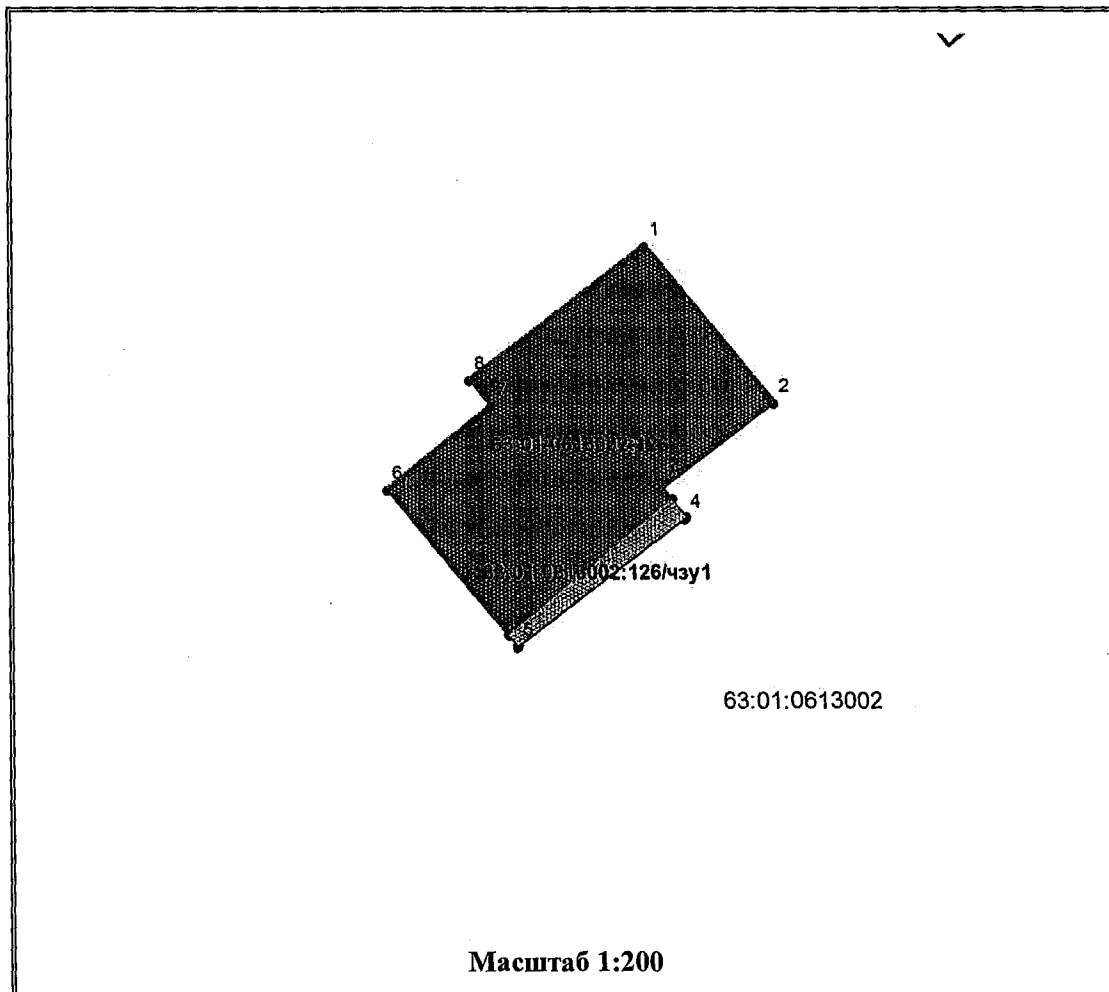
S = 5488 кв.м

Обозначение части 63:01:0000000:543/чзу1

Название точки	Координаты, м	
	X	Y
1	2	3
n1	4174,63	4111,44
23	4164,35	4125,33
n2	4163,98	4125,94
n3	4158,38	4121,54
263	4169,46	4106,09
264	4154,32	4094,61
n4	4151,80	4092,68
n5	4155,13	4089,34
n6	4131,91	4074,83
n7	4134,68	4071,32
n8	4124,16	4063,80
n9	4123,13	4066,17
n10	4100,00	4052,11
n11	4100,19	4051,41
n12	4111,96	4054,49
n13	4146,00	4078,92
n14	4169,92	4097,98
n1	4174,63	4111,44
n15	4185,42	4096,87
21	4184,60	4098,05
n16	4179,46	4104,95
n17	4179,46	4104,94
n18	4175,81	4094,19
n19	4150,24	4073,35

СХЕМА ГРАНИЦ СЕРВИТУТА на кадастровом плане территории

Площадь земельного участка с кадастровым номером 63:01:0613002:126 = 55 кв.м



S = 3 кв.м

Обозначение части 63:01:0613002:126/чзу1

Название точки	Координаты, м	
	X	Y
1	2	3
n1	2948,88	3342,58
4	2948,40	3342,96
5	2944,93	3338,38
n2	2945,21	3338,15
n1	2948,88	3342,58

Условные обозначения



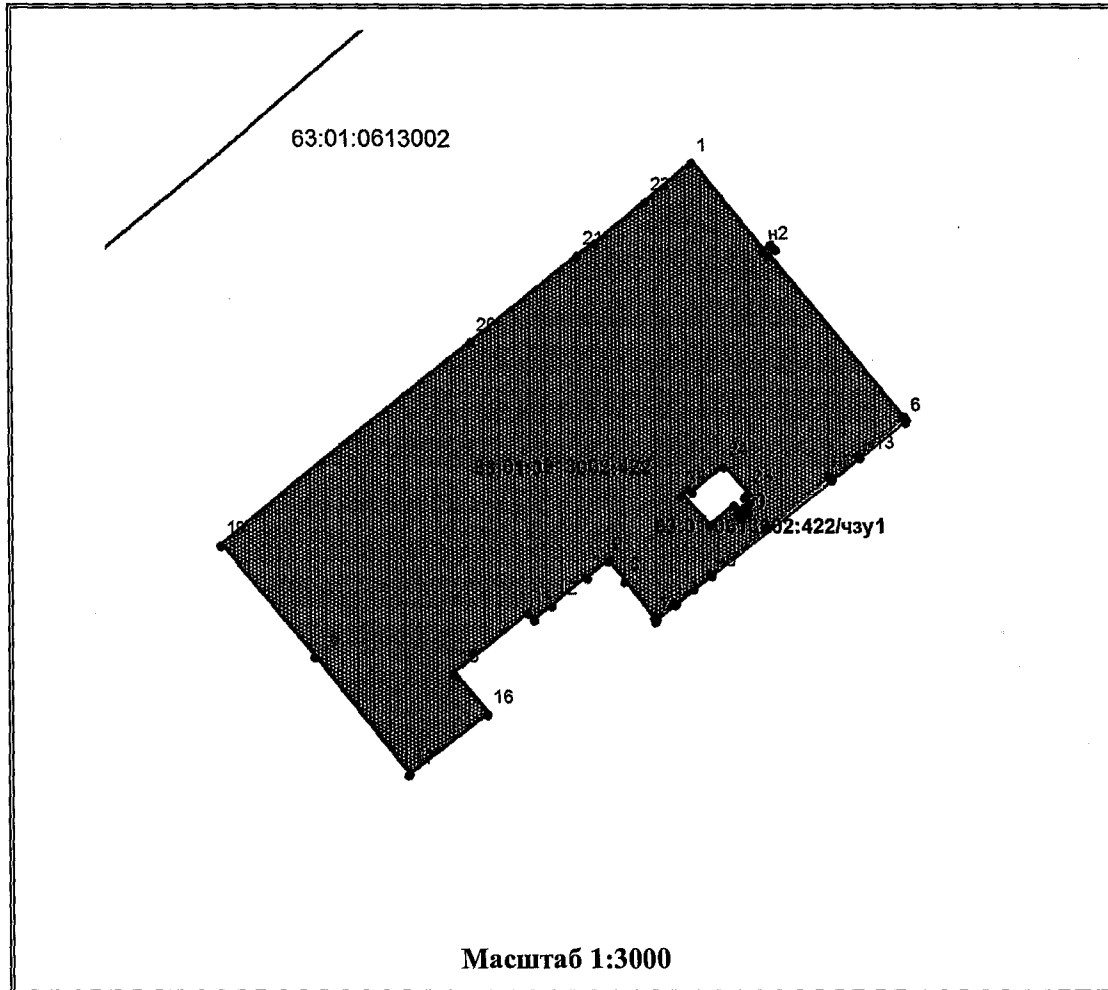
Граница устанавливаемого временного сервитута



Граница земельного участка, сведения о котором содержатся в ГКН

СХЕМА ГРАНИЦ СЕРВИТУТА на кадастровом плане территории

Площадь земельного участка с кадастровым номером 63:01:0613002:422 = 29942 кв.м



S = 107 кв.м.

Обозначение части 63:01:0613002:422/чзу1

Название точки	Координаты, м	
	X	Y
1	2	3
н3	2563,82	2856,02
н4	2563,33	2856,41
7	2557,03	2848,52
н5	2557,50	2848,16
н3	2563,82	2856,02
н6	2615,34	2918,38
н7	2613,83	2919,67
н8	2574,95	2870,96
н9	2575,32	2870,66
н10	2594,24	2893,50
н6	2615,34	2918,38
н11	2639,35	2949,36
н12	2638,25	2950,26
н13	2623,03	2931,19
н14	2623,78	2930,52
н11	2639,35	2949,36

Условные обозначения

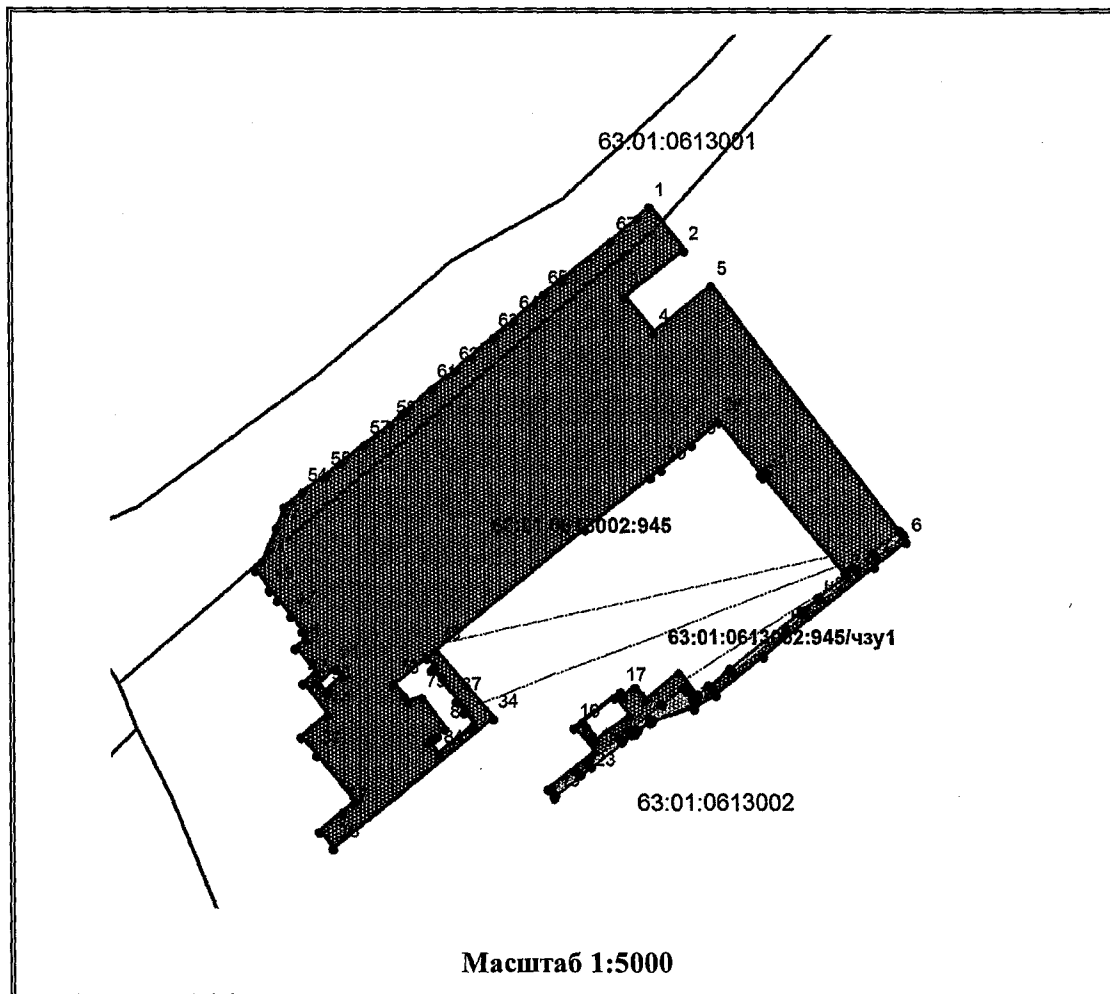
- Граница устанавливаемого временного сервитута
- Граница земельного участка, сведения о котором содержатся в ГКН

СХЕМА ГРАНИЦ СЕРВИТУТА

на кадастровом плане территории

Площадь земельного участка с кадастровым номером 63:01:0613002:945= 65086 кв.м

S = 927 кв.м



Условные обозначения



Граница устанавливаемого временного сервитута



Граница земельного участка, сведения о котором содержатся в ГКН

Обозначение части 63:01:0613002:945/чзу1

Название точки	Координаты, м	
	X	Y
1	2	3
n1	2668,43	2985,89
n2	2665,27	2988,28
n3	2602,21	2909,26
n4	2572,69	2872,77
n5	2574,94	2870,96
n6	2613,82	2919,67
n7	2612,51	2920,79
n8	2622,01	2932,09
n9	2623,03	2931,19
n10	2638,25	2950,25
n11	2639,34	2949,36
n12	2643,80	2954,75
n13	2641,11	2956,96
n14	2651,21	2969,81
n15	2653,71	2967,99
n1	2668,43	2985,89
n16	2563,33	2856,41
n17	2560,98	2858,28
n18	2551,72	2846,83
11	2540,52	2817,64
n19	2539,95	2816,15
n20	2533,18	2807,68
12	2532,25	2806,42
13	2489,37	2752,56
n21	2492,03	2750,45
n22	2505,79	2767,28
n23	2503,04	2769,50
n24	2508,65	2776,55
n25	2511,15	2774,57
n26	2528,48	2795,23
n27	2525,46	2797,68
n28	2530,53	2803,96
n29	2533,15	2801,87
n30	2551,12	2823,75
n31	2550,62	2824,15
n32	2562,27	2839,02
n33	2559,88	2840,93
n34	2554,87	2844,89
n35	2557,50	2848,16
22	2557,03	2848,52
n16	2563,33	2856,41