



ПРАВИТЕЛЬСТВО САМАРСКОЙ ОБЛАСТИ

РАСПОРЯЖЕНИЕ

от 14.04.2016 № 248-р

Об установлении сервитута для размещения и эксплуатации дублирующего участка коллектора Волжского склона $D=1000$ мм от улицы Советской Армии до камеры в районе улиц Осипенко и Лесной городского округа Самара, включенного в Программу подготовки к проведению в 2018 году в Российской Федерации чемпионата мира по футболу

В соответствии со статьей 32 Федерального закона «О подготовке и проведении в Российской Федерации чемпионата мира по футболу FIFA 2018 года, Кубка конфедераций FIFA 2017 года и внесении изменений в отдельные законодательные акты Российской Федерации», распоряжением Правительства Самарской области от 30.12.2014 № 1018-р «Об утверждении документации по планировке территории в городском округе Самара в целях размещения инженерной инфраструктуры, обеспечивающей функционирование спортивных и иных объектов»:

1. Установить в интересах государственного казённого учреждения Самарской области «Управление капитального строительства» постоянный сервитут согласно прилагаемым схемам границ сервитута в отношении частей следующих земельных участков, предназначенных для размещения и эксплуатации дублирующего участка коллектора Волжского склона $D=1000$ мм от улицы Советской Армии до камеры в районе улиц Осипенко и Лесной городского округа Самара (далее – Объект):

с кадастровым номером 63:01:0612003:6 площадью 6 кв. метров; с кадастровым номером 63:01:0612002:5 площадью 20 кв. метров; с кадастровым номером 63:01:0612003:307 площадью 32 кв. метра; с кадастровым номером 63:01:0612003:311 площадью 3 кв. метра; с кадастровым номером 63:01:0613002:121 площадью 727 кв. метров; с кадастровым номером 63:01:0613002:141 площадью 5 кв. метров; с кадастровым номером 63:01:0613002:2441 площадью 712 кв. метров; с кадастровым номером 63:01:0613002:122 площадью 87 кв. метров; с кадастровым номером 63:01:0613002:1245 площадью 1329 кв. метров; с кадастровым номером 63:01:0613002:1241 площадью 29 кв. метров; с кадастровым номером 63:01:0613002:944 площадью 1421 кв. метр; с кадастровым номером 63:01:0613002:410 площадью 542 кв. метра; с кадастровым номером 63:01:0613002:946 площадью 1315 кв. метров; с кадастровым номером 63:01:0613002:447 площадью 379 кв. метров; с кадастровым номером 63:01:0613002:945 площадью 730 кв. метров; с кадастровым номером 63:01:0000000:543 площадью 2973 кв. метра.

2. Определить следующие цели установления сервитута, предусмотренного пунктом 1 настоящего распоряжения:

строительство, реконструкция, капитальный ремонт и эксплуатация линейных сооружений;

проход, проезд через земельный участок, провоз через него строительных и иных материалов для строительства и эксплуатации Объекта;

строительство временных или вспомогательных сооружений (в том числе ограждений, бытовок, навесов), складирование строительных и иных материалов для строительства и эксплуатации Объекта;

размещение на земельном участке информационных щитов, указателей, предупредительных надписей, геодезических знаков для строительства и эксплуатации Объекта;

проведение изыскательских, исследовательских и других работ для строительства и эксплуатации Объекта;

проведение работ по защите территорий, предназначенных в соответствии с документацией по планировке территории для строительства и эксплуатации Объекта, от затопления и подтопления.

3. Государственному казённому учреждению Самарской области «Управление капитального строительства» (Моравской):

осуществить необходимые юридические действия, связанные с установлением сервитута в отношении частей земельных участков, указанных в пункте 1 настоящего распоряжения;

по окончании строительства Объекта передать свои права и обязанности, предусмотренные соглашениями об установлении сервитута, собственнику Объекта в порядке, установленном действующим законодательством.

4. Контроль за выполнением настоящего распоряжения возложить на министерство строительства Самарской области (Гришина).

5. Опубликовать настоящее распоряжение в средствах массовой информации и разместить его на официальном сайте Правительства Самарской области в информационно-телекоммуникационной сети Интернет в течение семи дней со дня принятия настоящего распоряжения.

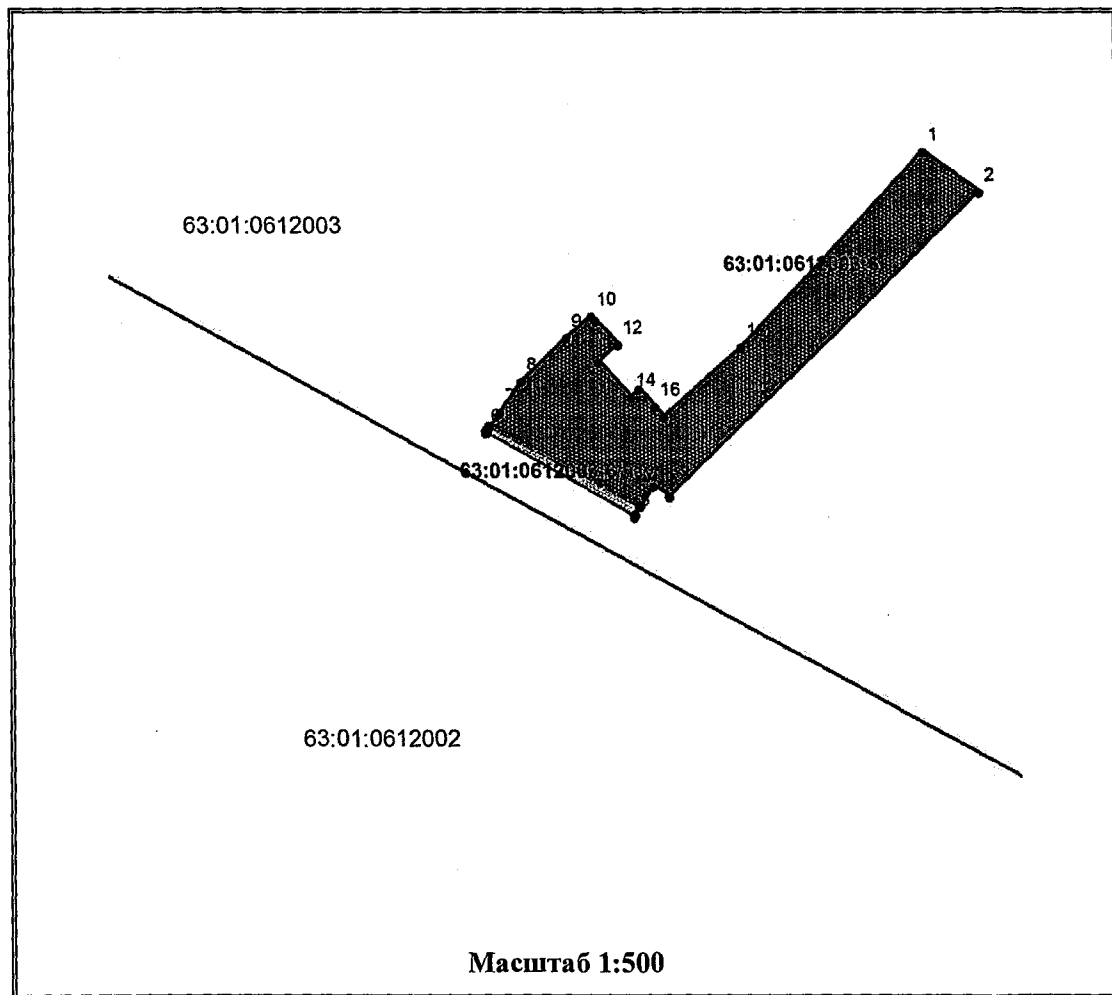
Первый
вице-губернатор –
председатель Правительства
Самарской области



А.П.Нефёдов

СХЕМА ГРАНИЦ СЕРВИТУТА на кадастровом плане территории

Площадь земельного участка с кадастровым номером 63:01:0612003:6 = 200 кв.м



S = 6 кв.м.

Обозначение части 63:01:0612003:6/чзв1

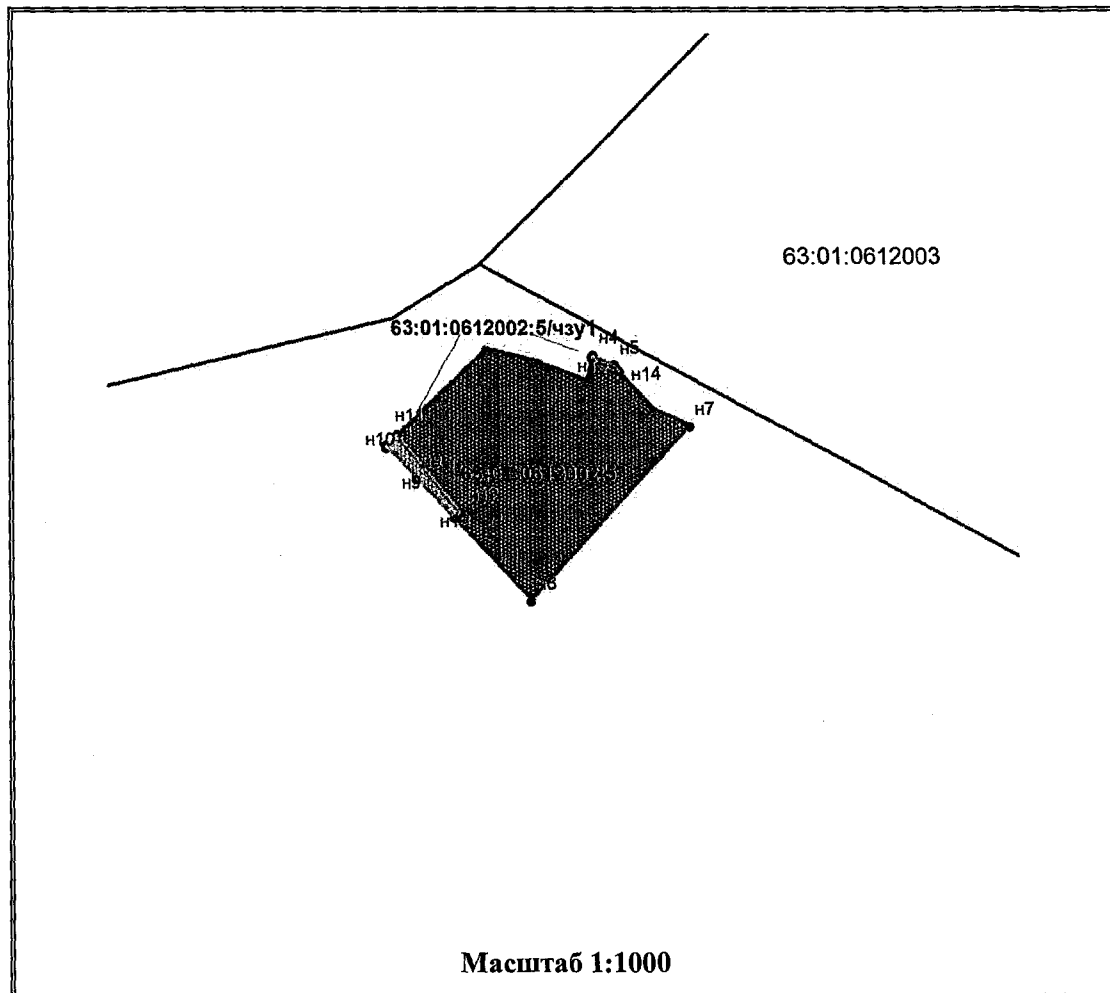
Название точки	Координаты, м	
	X	Y
1	2	3
н1	2325,37	2366,15
н2	2319,97	2376,28
5	2319,39	2375,91
6	2325,07	2365,94
н1	2325,37	2366,15

Условные обозначения

- Граница устанавливаемого постоянного сервитута
- Граница земельного участка, сведения о котором содержатся в ГКН

СХЕМА ГРАНИЦ СЕРВИТУТА на кадастровом плане территории

Площадь земельного участка с кадастровым номером 63:01:0612002:5 = 745 кв.м



S = 20 кв.м

Обозначение части 63:01:0612002:5/чзу1

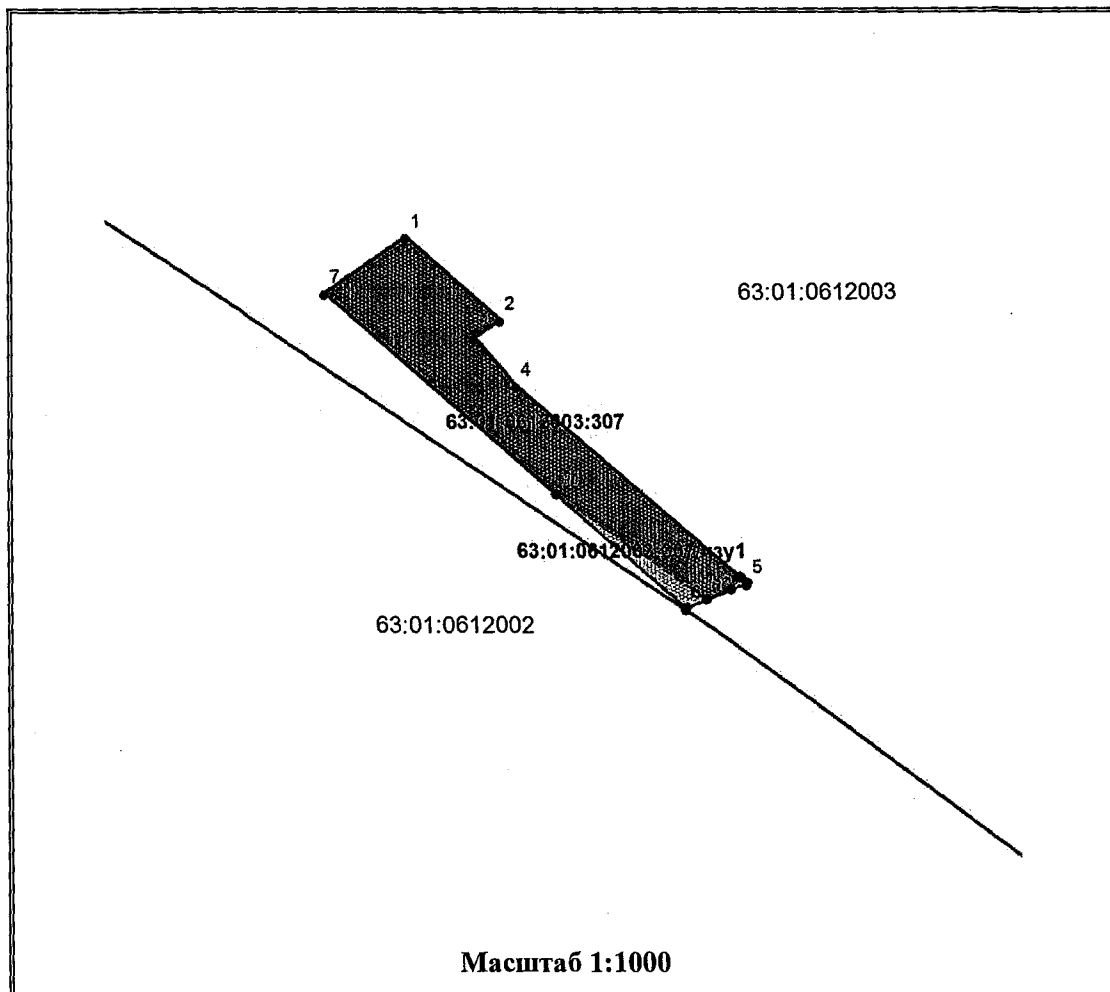
Название точки	Координаты, м	
	X	Y
1	2	3
n11	2336,32	2284,54
n12	2325,86	2293,04
n13	2325,18	2292,41
n9	2330,65	2287,32
n10	2334,96	2283,13
n11	2336,32	2284,54
n4	2347,15	2311,06
n5	2345,81	2314,02
n14	2345,02	2314,76
n15	2346,98	2311,02
n4	2347,15	2311,06

Условные обозначения

- Граница устанавливаемого постоянного сервитута
- Граница земельного участка, сведения о котором содержатся в ГКН

СХЕМА ГРАНИЦ СЕРВИТУТА на кадастровом плане территории

Площадь земельного участка с кадастровым номером 63:01:0612003:307 = 600 кв.м



S = 32 кв.м

Обозначение части 63:01:0612003:307/чзу1

Название точки	Координаты, м	
	X	Y
1	2	3
н1	2261,97	2466,99
н2	2247,75	2487,19
6	2246,60	2484,45
н1	2261,97	2466,99
н3	2250,71	2491,77
5	2250,00	2492,59
н4	2249,14	2490,53
н3	2250,71	2491,77

Условные обозначения



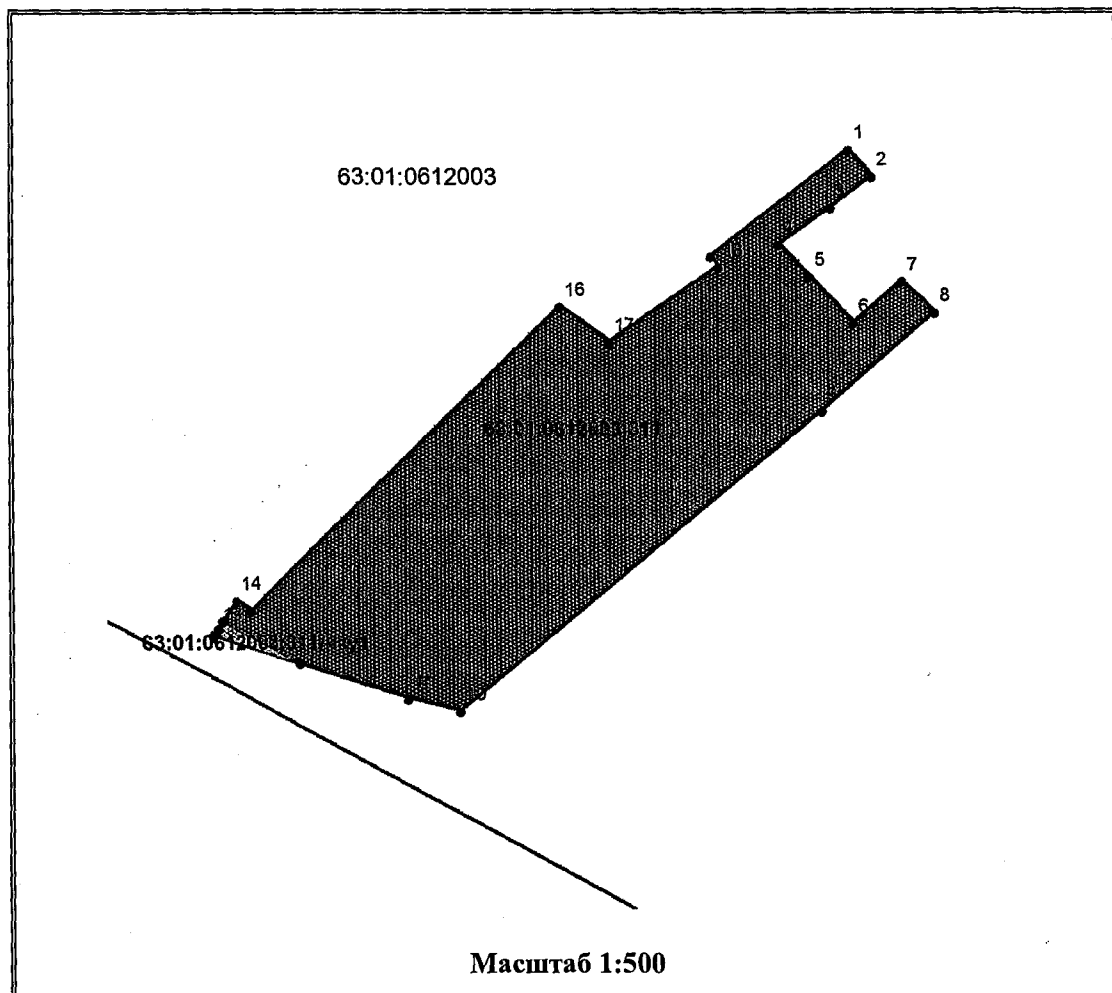
Граница устанавливаемого постоянного сервитута



Граница земельного участка, сведения о котором содержатся в ГКН

СХЕМА ГРАНИЦ СЕРВИТУТА на кадастровом плане территории

Площадь земельного участка с кадастровым номером 63:01:0612003:311 = 645 кв.м



S = 3 кв.м.

Обозначение части 63:01:0612003:311/чзу1

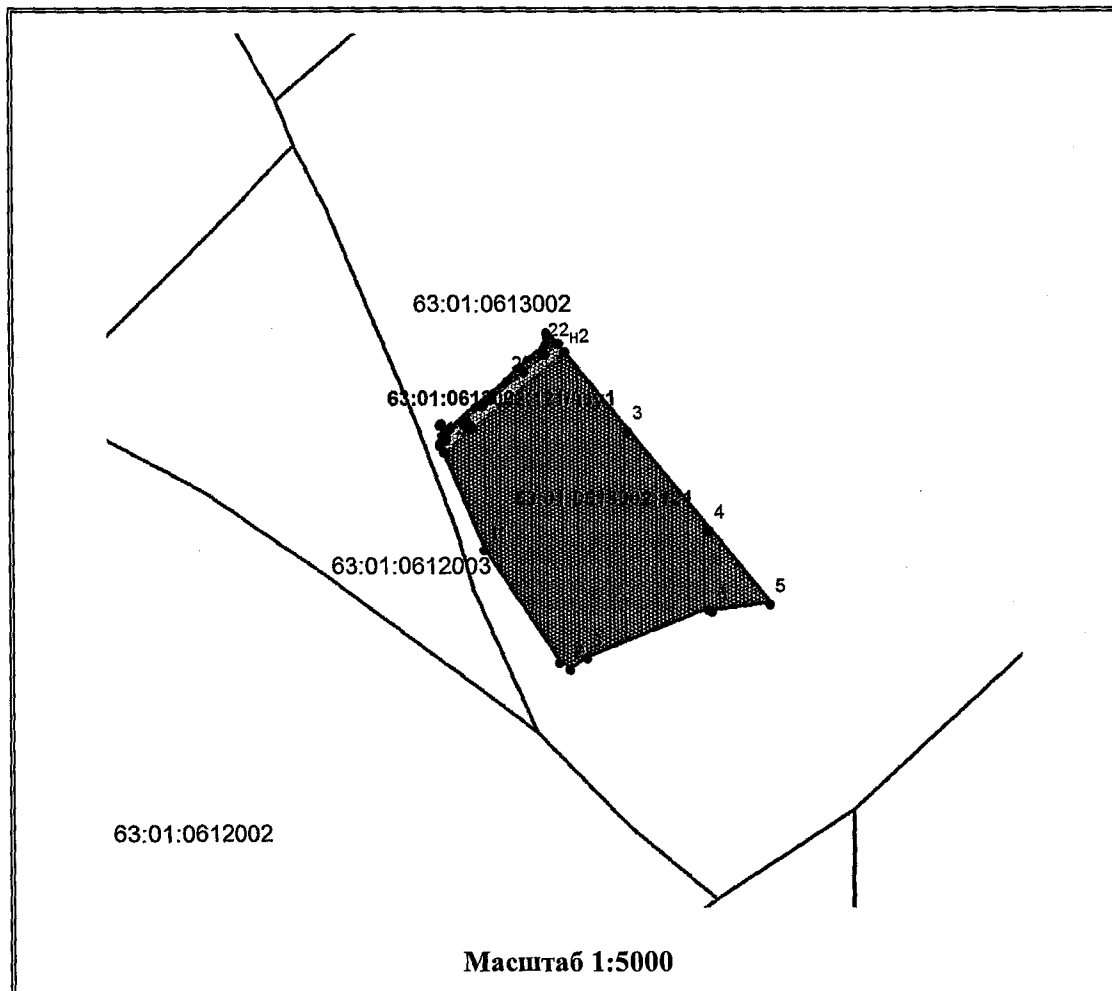
Название точки	Координаты, м	
	X	Y
1	2	3
n1	2319,97	2376,28
n2	2317,14	2381,60
12	2319,01	2375,68
13	2319,39	2375,91
n1	2319,97	2376,28

Условные обозначения

- Граница устанавливаемого постоянного сервитута
- Граница земельного участка, сведения о котором содержатся в ГКН

СХЕМА ГРАНИЦ СЕРВИТУТА на кадастровом плане территории

Площадь земельного участка с кадастровым номером 63:01:0613002:121 = 24798 кв.м



S = 727 кв.м.

Обозначение части 63:01:0613002:121/чзу1

Название точки	Координаты, м	
	X	Y
1	2	3
н1	2399,93	2646,88
н2	2394,50	2651,30
н3	2342,11	2586,51
н4	2326,25	2568,93
12	2332,39	2566,40
13	2334,36	2569,97
н5	2336,09	2569,40
н6	2336,85	2570,24
н7	2347,49	2582,02
н8	2357,62	2594,56
н9	2362,40	2600,46
н10	2380,86	2623,30
н11	2392,65	2637,88
н1	2399,93	2646,88
н12	2346,95	2584,35
н13	2344,87	2582,19
н14	2342,71	2584,28
н15	2344,79	2586,44
н12	2346,95	2584,35

Условные обозначения



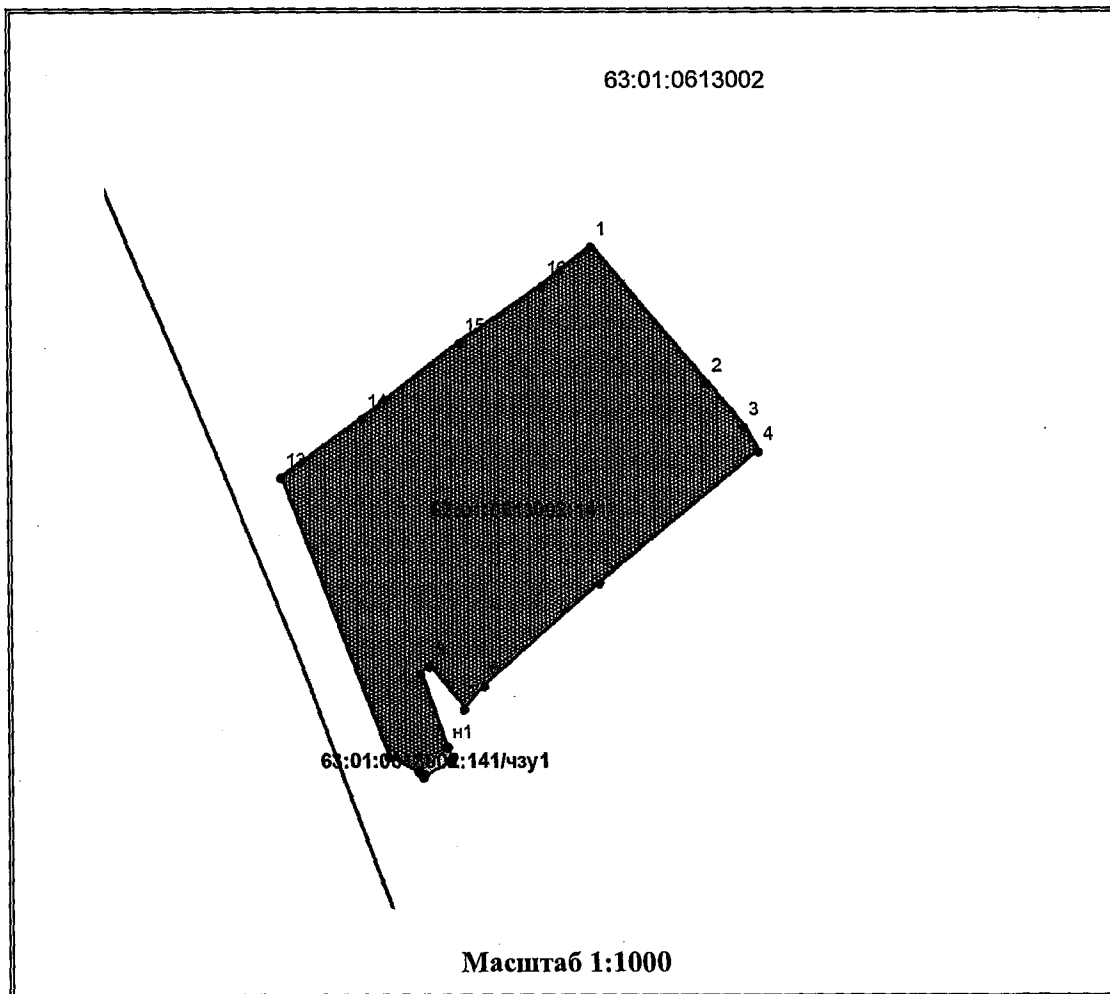
Граница устанавливаемого постоянного сервитута



Граница земельного участка, сведения о котором содержатся в ГКН

СХЕМА ГРАНИЦ СЕРВИТУТА на кадастровом плане территории

Площадь земельного участка с кадастровым номером 63:01:0613002:141 = 2219 кв.м



S = 5 кв.м

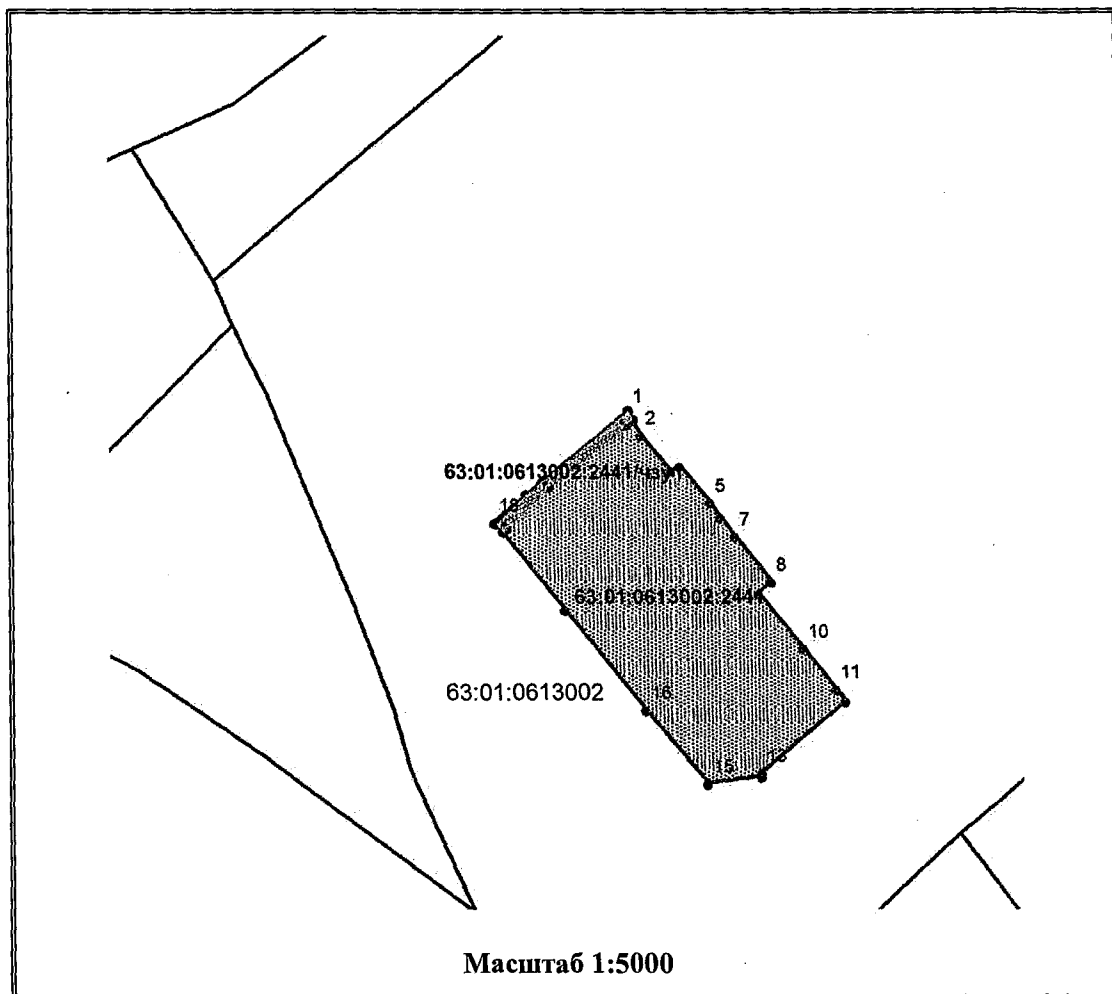
Обозначение части <u>63:01:0613002:141/чзу1</u>		
Название точки	Координаты, м	
	X	Y
1	2	3
n1	2336,09	2569,40
10	2334,36	2569,97
11	2332,39	2566,40
n2	2332,78	2565,73
n1	2336,09	2569,40

Условные обозначения

- Граница устанавливаемого постоянного сервитута
- Граница земельного участка, сведения о котором содержатся в ГКН

СХЕМА ГРАНИЦ СЕРВИТУТА на кадастровом плане территории

Площадь земельного участка с кадастровым номером 63:01:0613002:2441 = 27817 кв.м



Условные обозначения

- Граница устанавливаемого постоянного сервитута
- Граница земельного участка, сведения о котором содержатся в ГКН

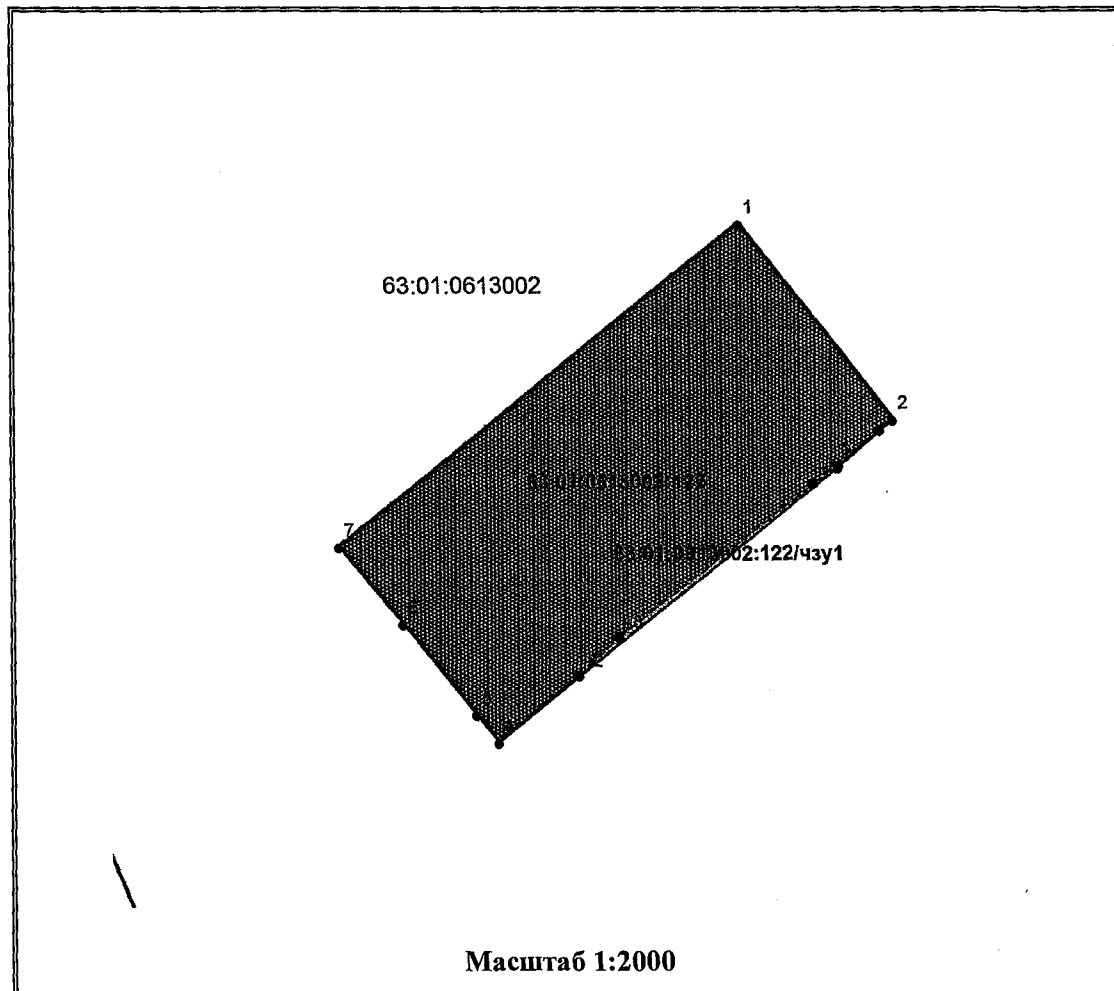
S = 712 кв.м

Обозначение части 63:01:0613002:2441/чзв1

Название точки	Координаты, м	
	X	Y
1	2	3
1	2476,26	2737,23
n1	2470,50	2740,38
n2	2466,64	2735,55
n3	2424,90	2682,65
n4	2396,81	2654,15
n5	2394,50	2651,30
n6	2399,93	2646,88
n7	2402,18	2649,66
n8	2419,38	2667,10
1	2476,26	2737,23
n9	2401,58	2651,86
n10	2399,49	2649,70
n11	2397,33	2651,78
n12	2399,42	2653,94
n9	2401,58	2651,86
n13	2429,61	2680,38
n14	2427,66	2678,11
n15	2425,38	2680,07
n16	2427,34	2682,34
n13	2429,61	2680,38
n17	2471,40	2733,34
n18	2469,44	2731,07
n19	2467,17	2733,03
n20	2469,12	2735,30
n17	2471,40	2733,34

СХЕМА ГРАНИЦ СЕРВИТУТА на кадастровом плане территории

Площадь земельного участка с кадастровым номером 63:01:0613002:122 = 9449 кв.м



S = 87 кв.м

Обозначение части 63:01:0613002:122/чзу1

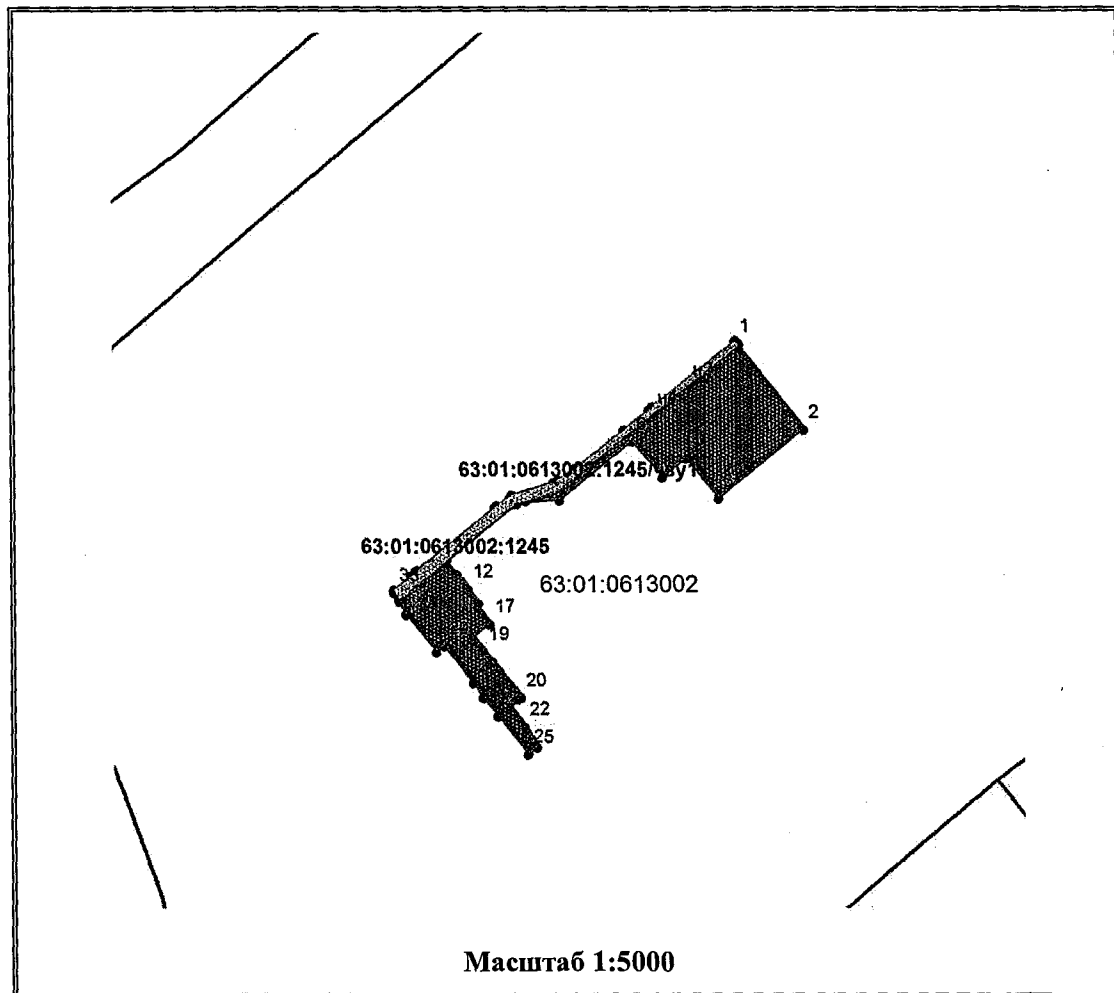
Название точки	Координаты, м	
	X	Y
1	2	3
н1	2486,00	2748,61
3	2476,26	2737,23
н2	2419,38	2667,10
н3	2429,97	2677,82
н4	2471,70	2730,71
н1	2486,00	2748,61

Условные обозначения

- Граница устанавливаемого постоянного сервитута
- Граница земельного участка, сведения о котором содержатся в ГКН

СХЕМА ГРАНИЦ СЕРВИТУТА на кадастровом плане территории

Площадь земельного участка с кадастровым номером 63:01:0613002:1245 = 11281 кв.м



S = 1329 кв.м

Обозначение части 63:01:0613002:1245/чзу1

Название точки	Координаты, м	
	X	Y
1	2	3
1	2645,26	2969,41
н1	2642,78	2971,36
н2	2615,70	2937,42
н3	2606,48	2925,85
н4	2596,83	2913,75
н5	2545,63	2850,26
н6	2536,70	2827,01
8	2536,22	2821,32
9	2496,31	2772,57
н7	2470,51	2740,38
33	2476,26	2737,23
н8	2486,00	2748,61
34	2489,37	2752,56
35	2532,25	2806,42
н9	2533,16	2807,65
36	2540,52	2817,64
н10	2549,10	2846,26
н11	2546,63	2848,38
н12	2548,59	2850,66
н13	2550,62	2848,91
38	2558,68	2861,51
39	2584,71	2893,95
н14	2598,17	2910,73
н15	2597,47	2911,34
н16	2599,42	2913,61
н17	2600,05	2913,07
1	2645,26	2969,41
н18	2539,09	2818,02
н19	2537,13	2815,75
н20	2534,86	2817,71
н21	2536,81	2819,98
н18	2539,09	2818,02

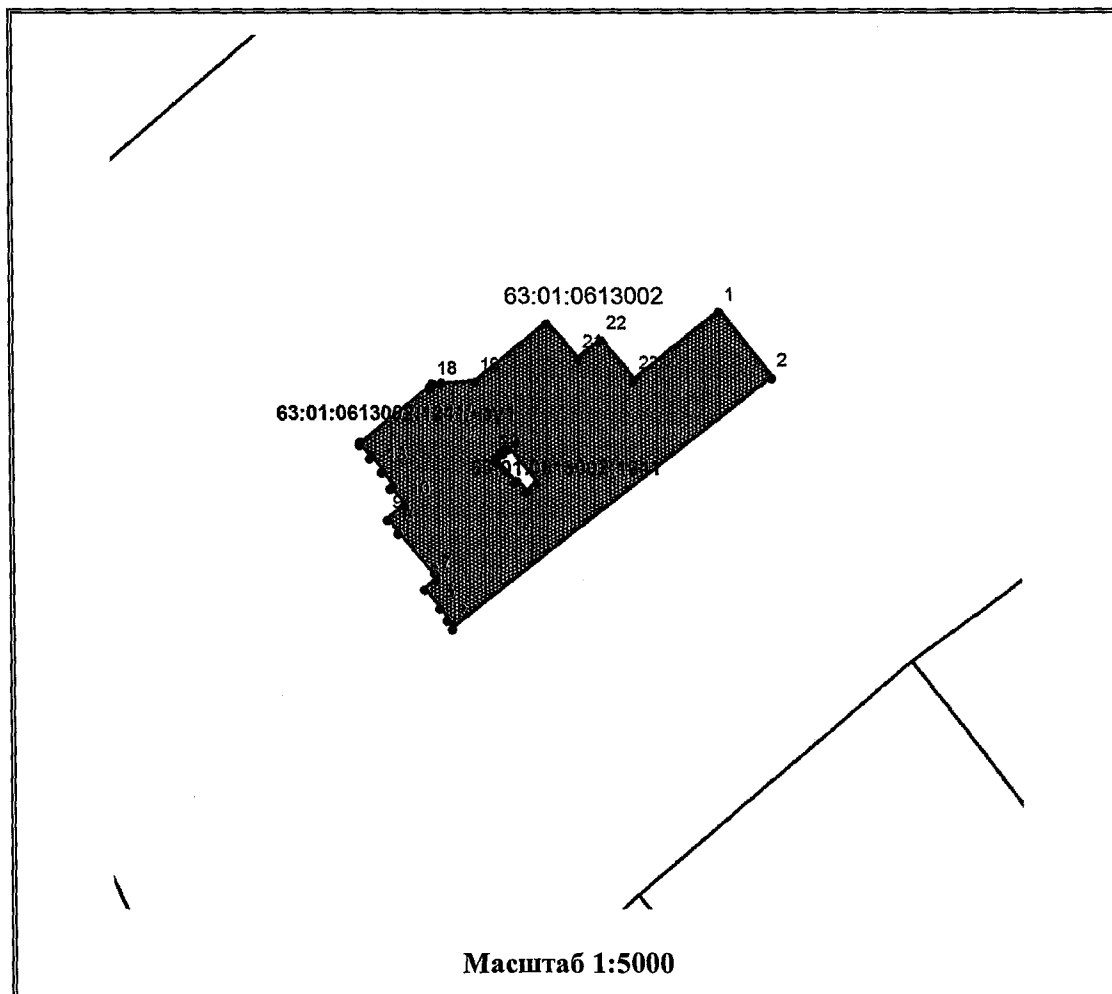
Условные обозначения

- Граница устанавливаемого постоянного сервитута
- Граница земельного участка, сведения о котором содержатся в ГКН

СХЕМА ГРАНИЦ СЕРВИТУТА

на кадастровом плане территории

Площадь земельного участка с кадастровым номером 63:01:0613002:1241 = 27206 кв.м



S = 29 кв.м.

Обозначение части 63:01:0613002:1241/чзү1

Название точки	Координаты, м	
	X	Y
1	2	3
n1	2536,70	2827,01
n2	2533,86	2819,59
17	2496,31	2772,57
18	2536,22	2821,32
n1	2536,70	2827,00

Условные обозначения



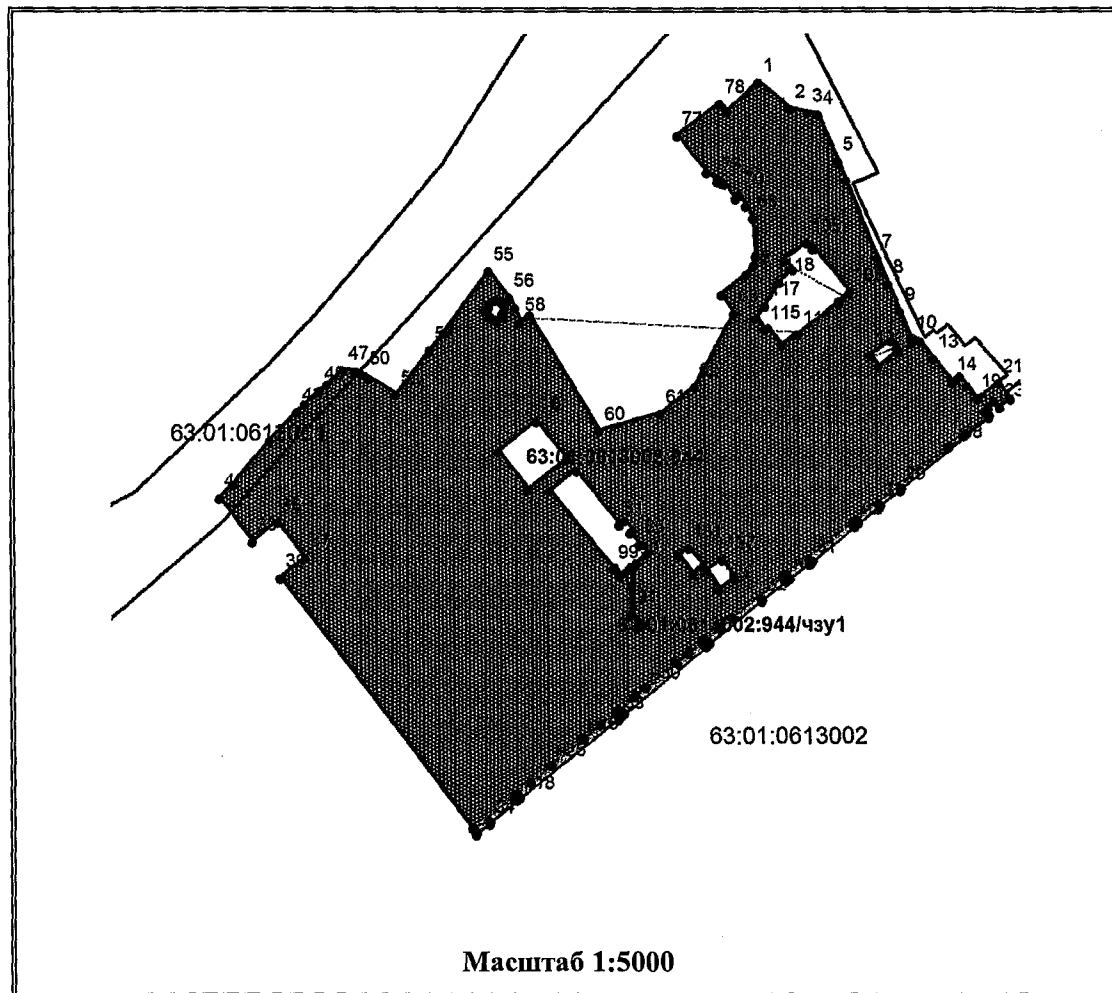
-  Граница устанавливаемого постоянного сервитута
-  Граница земельного участка, сведения о котором содержатся в ГКН

СХЕМА ГРАНИЦ СЕРВИТУТА на кадастровом плане территории

Площадь земельного участка с кадастровым номером 63:01:0613002:944 = 103427 кв.м



Условные обозначения

- Граница устанавливаемого постоянного сервитута
- Граница земельного участка, сведения о котором содержатся в ГКН

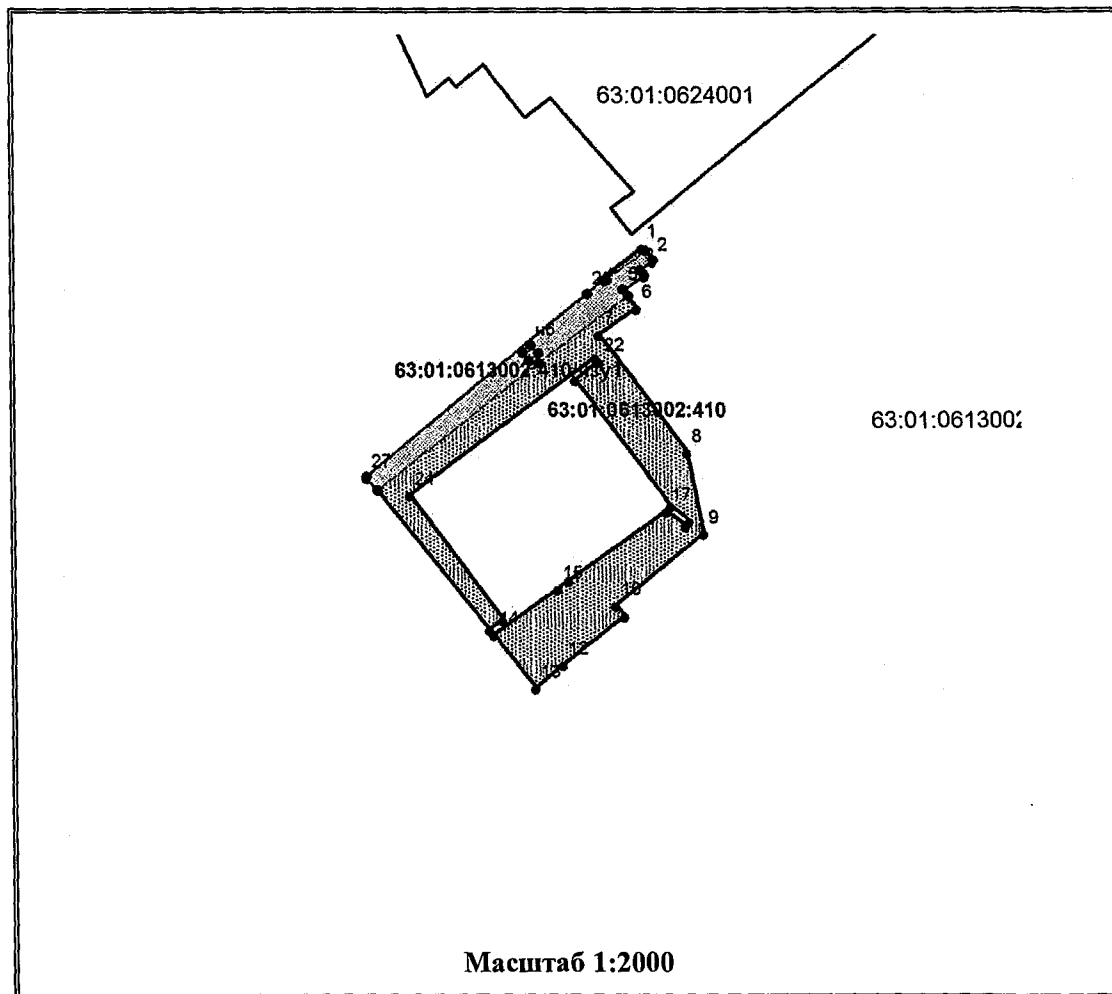
S = 1421 кв.м

Обозначение части 63:01:0613002:944/чзв1

Название точки	Координаты, м	
	X	Y
1	2	3
н1	2944,84	3338,26
29	2895,27	3277,98
30	2883,92	3264,12
н2	2871,67	3249,10
н3	2872,52	3248,38
н4	2870,56	3246,10
н5	2869,78	3246,78
31	2845,87	3217,45
н6	2834,23	3202,27
н7	2835,70	3201,01
н8	2833,74	3198,74
н9	2832,40	3199,88
32	2820,06	3183,78
н10	2790,37	3147,70
н11	2791,71	3146,55
н12	2789,75	3144,28
н13	2788,47	3145,39
н14	2742,73	3089,80
н15	2744,48	3088,29
н16	2742,53	3086,01
н17	2740,82	3087,48
33	2740,16	3086,68
н18	2685,98	3019,92
н19	2687,24	3018,84
н20	2685,29	3016,56
н21	2684,09	3017,59
34	2669,51	2999,63
35	2662,24	2990,57
н22	2665,27	2988,28
н23	2687,76	3016,45
н24	2696,37	3026,90
н25	2707,83	3040,82
н26	2725,93	3062,77
н27	2735,21	3074,03
н28	2744,99	3085,90
н29	2754,32	3097,20
н30	2760,25	3104,59
н31	2777,13	3125,56
н32	2783,73	3133,69
н33	2792,22	3144,17
н34	2800,73	3154,70
н35	2807,71	3163,34
н36	2836,21	3198,62
н37	2873,03	3245,99
н38	2923,21	3309,97
н39	2931,50	3320,54
н1	2944,84	3338,26

СХЕМА ГРАНИЦ СЕРВИТУТА на кадастровом плане территории

Площадь земельного участка с кадастровым номером 63:01:0613002:410 = 2797 кв.м



S = 542 кв.м

Обозначение части 63:01:0613002:410/чзy1

Название точки	Координаты, м	
	X	Y
н1	2956,63	3353,66
2	2953,96	3355,72
3	2951,39	3352,32
4	2950,00	3353,38
5	2946,00	3347,86
н2	2944,35	3349,09
н3	2926,13	3325,03
н4	2891,57	3280,96
27	2895,27	3277,98
28	2944,93	3338,37
29	2948,40	3342,95
н1	2956,63	3353,66
н6	2930,99	3322,93
н7	2929,04	3320,66
н8	2926,76	3322,61
н9	2928,72	3324,89
н6	2930,99	3322,93

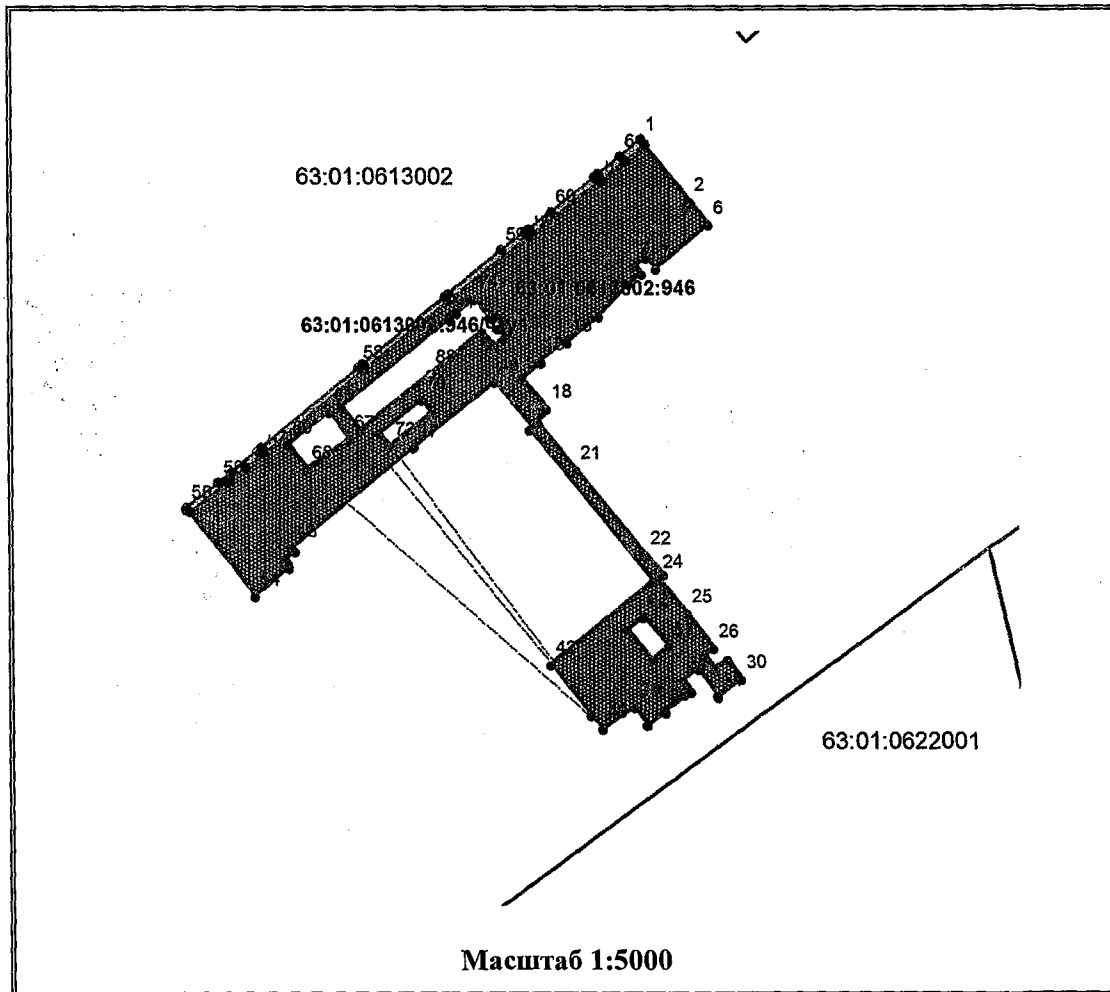
Условные обозначения

- Граница устанавливаемого постоянного сервитута
- Граница земельного участка, сведения о котором содержатся в ГКН

СХЕМА ГРАНИЦ СЕРВИТУТА

на кадастровом плане территории

Площадь земельного участка с кадастровым номером 63:01:0613002:946 = 31328 кв.м



Условные обозначения

- Граница устанавливаемого постоянного сервитута
- Граница земельного участка, сведения о котором содержатся в ГКН

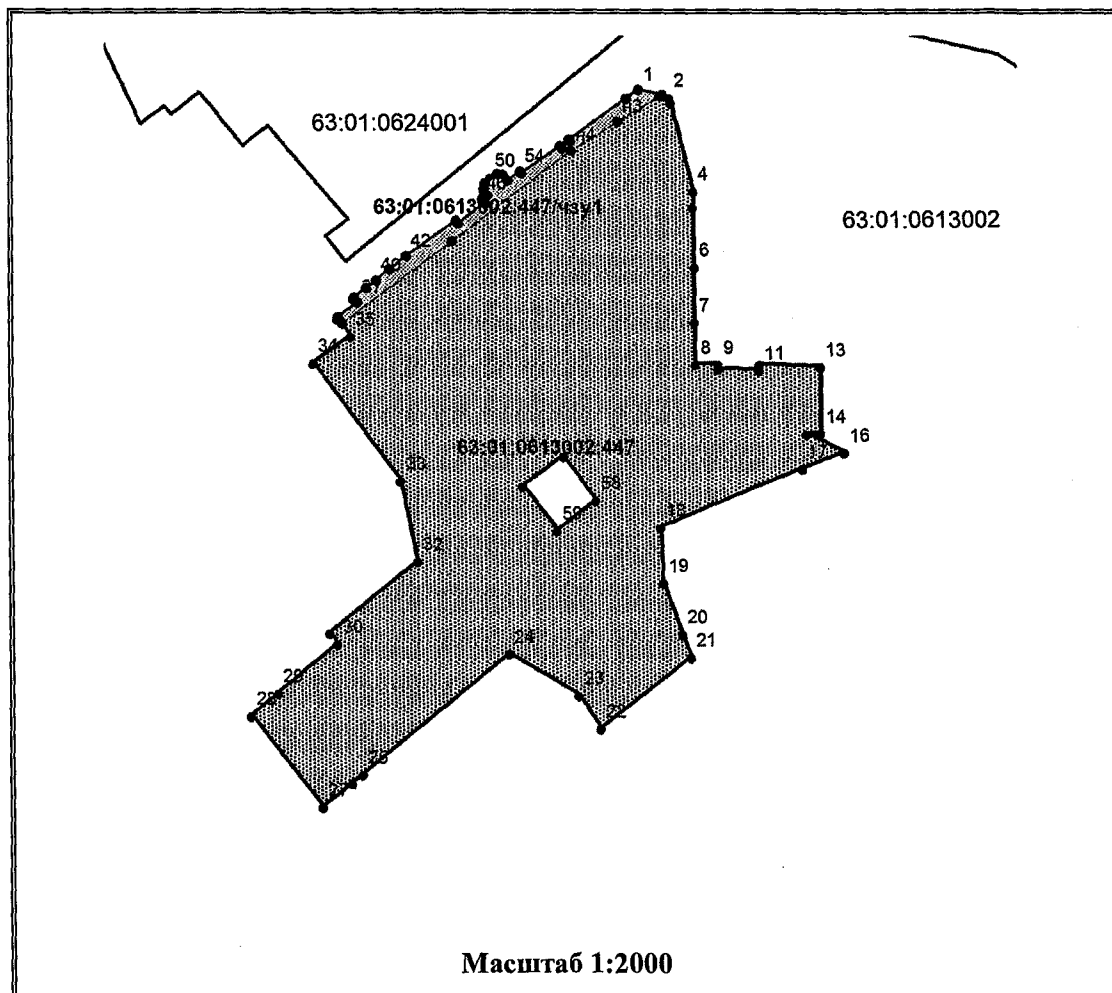
S = 1315 кв.м

Обозначение части 63:01:0613002:946/чз1

Название точки	Координаты, м	
	X	Y
1	2	3
1	2895,27	3277,98
n1	2891,57	3280,96
n2	2880,78	3267,21
n3	2867,66	3250,48
n4	2830,83	3203,10
n5	2786,85	3148,65
n6	2739,62	3090,39
n7	2682,38	3020,94
n8	2672,86	3009,04
n9	2662,95	2996,66
n10	2642,78	2971,36
55	2645,26	2969,41
56	2662,24	2990,57
57	2669,51	2999,63
n11	2684,09	3017,59
n12	2683,01	3018,52
n13	2684,97	3020,79
n14	2685,98	3019,92
58	2740,16	3086,68
n15	2740,82	3087,48
n16	2740,25	3087,97
n17	2742,21	3090,24
n18	2742,73	3089,80
n19	2788,47	3145,39
n20	2787,48	3146,24
n21	2789,43	3148,51
n22	2790,37	3147,70
59	2820,06	3183,78
n23	2832,40	3199,88
n24	2831,46	3200,69
n25	2833,42	3202,96
n26	2834,23	3202,27
60	2845,87	3217,45
n27	2869,78	3246,78
n28	2868,29	3248,06
n29	2870,25	3250,34
n30	2871,67	3249,10
61	2883,92	3264,12
1	2895,27	3277,98

СХЕМА ГРАНИЦ СЕРВИТУТА на кадастровом плане территории

Площадь земельного участка с кадастровым номером 63:01:0613002:447 = 14031 кв.м



Условные обозначения

- Граница устанавливаемого постоянного сервитута
- Граница земельного участка, сведения о котором содержатся в ГКН

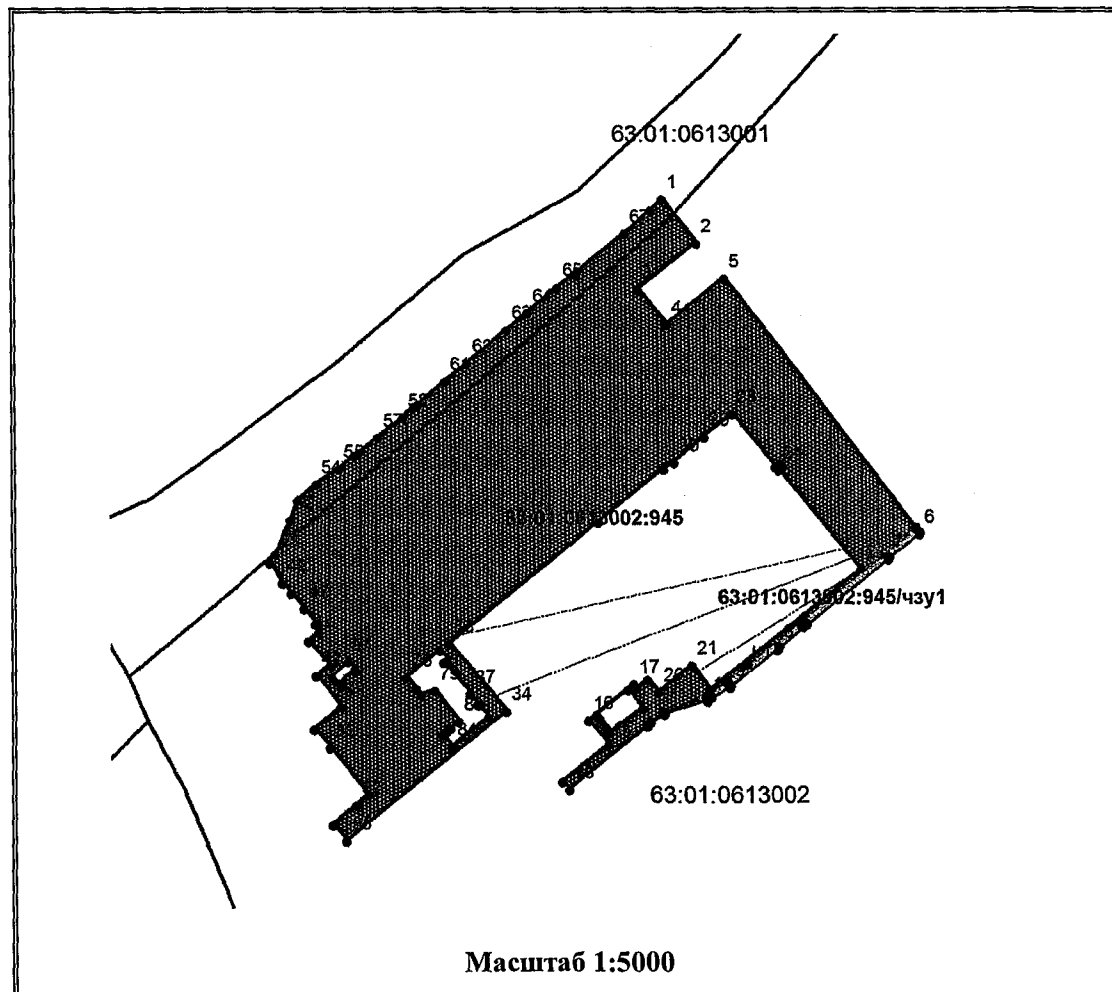
S = 379 кв.м.

Обозначение части 63:01:0613002:447/чзу1

Название точки	Координаты, м	
	X	Y
1	2	3
1	3007,83	3429,44
н1	3006,46	3435,78
н2	3006,04	3435,10
н3	2999,09	3423,79
н4	2991,30	3411,10
н5	2966,66	3378,68
н6	2944,35	3349,10
36	2946,00	3347,87
37	2950,00	3353,39
38	2951,39	3352,33
39	2953,96	3355,73
40	2955,92	3358,40
41	2959,06	3361,94
42	2962,56	3366,61
43	2972,31	3379,99
44	2971,58	3380,53
45	2977,04	3387,86
46	2978,15	3387,06
47	2979,19	3388,50
48	2981,12	3387,63
н7	2982,50	3387,84
н8	2984,97	3391,16
52	2984,70	3392,60
53	2983,17	3394,03
54	2985,64	3397,46
55	2985,15	3397,80
н9	2992,55	3408,15
н10	2991,93	3408,68
н11	2993,89	3410,96
н12	2994,30	3410,60
56	3005,41	3426,12
1	3007,83	3429,44

СХЕМА ГРАНИЦ СЕРВИТУТА на кадастровом плане территории

Площадь земельного участка с кадастровым номером 63:01:0613002:945 = 65086 кв.м



S = 730 кв.м.

Обозначение части 63:01:0613002:945/чзу1

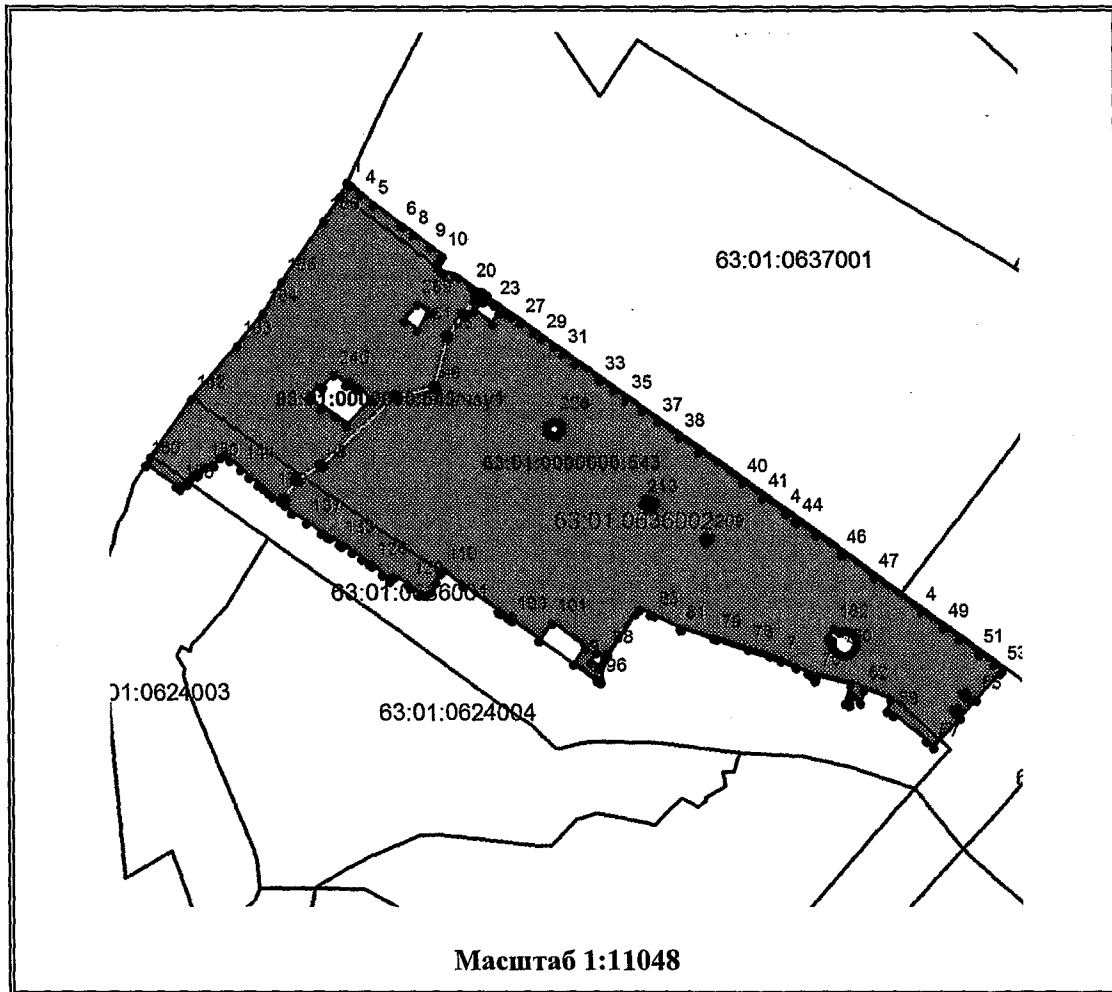
Название точки	Координаты, м	
	X	Y
1	2	3
11	2540,52	2817,64
n1	2533,15	2807,65
n2	2539,95	2816,15
11	2540,52	2817,64
n3	2665,27	2988,28
6	2662,24	2990,57
7	2645,26	2969,41
n4	2600,05	2913,07
n5	2601,70	2911,65
n6	2599,74	2909,38
n7	2598,17	2910,73
8	2584,71	2893,95
9	2558,68	2861,51
n8	2550,62	2848,91
n9	2551,06	2848,53
n10	2549,10	2846,26
n11	2540,67	2818,06
n12	2551,72	2846,83
n13	2560,98	2858,28
n14	2572,69	2872,76
n15	2602,21	2909,27
n3	2665,27	2988,28

Условные обозначения

- Граница устанавливаемого постоянного сервитута
- Граница земельного участка, сведения о котором содержатся в ГКН

СХЕМА ГРАНИЦ СЕРВИТУТА на кадастровом плане территории

Площадь земельного участка с кадастровым номером 63:01:0000000:543= 375030 кв.м



Условные обозначения

- Граница устанавливаемого постоянного сервитута
- Граница земельного участка, сведения о котором содержатся в ГКН

S = 2973 кв.м

Обозначение части 63:01:0000000:543/чзу1

Название точки	Координаты, м	
	X	Y
1	2	3
н1	4179,46	4104,94
22	4176,77	4108,55
н2	4174,63	4111,44
н3	4169,91	4097,99
н4	4146,00	4078,92
н5	4111,96	4054,49
н6	4036,32	4034,73
н7	4022,04	3975,75
н8	3918,60	3867,27
н9	3897,73	3830,98
н10	3870,33	3812,84
н11	3862,34	3811,75
н12	3867,59	3805,52
н13	3872,65	3806,23
н14	3903,31	3826,76
н15	3924,18	3863,05
н16	4027,84	3971,86
н17	4041,33	4029,84
н18	4116,96	4049,59
н19	4150,24	4073,35
н20	4175,80	4094,20
н1	4179,46	4104,94
н21	3873,57	3809,19
н22	3871,08	3807,50
н23	3869,40	3809,99
н24	3871,88	3811,67
н21	3873,57	3809,19

Продолжение на стр.2