



ПРАВИТЕЛЬСТВО САМАРСКОЙ ОБЛАСТИ

РАСПОРЯЖЕНИЕ

от 31.03.2016 № 216-р

Об установлении сервитута для размещения и эксплуатации дублирующего участка коллектора Волжского склона $D=1000$ мм от улицы Советской Армии до камеры в районе улиц Осипенко и Лесной городского округа Самара, включенного в Программу подготовки к проведению в 2018 году в Российской Федерации чемпионата мира по футболу

В соответствии со статьей 32 Федерального закона «О подготовке и проведении в Российской Федерации чемпионата мира по футболу FIFA 2018 года, Кубка конфедераций FIFA 2017 года и внесении изменений в отдельные законодательные акты Российской Федерации», распоряжением Правительства Самарской области от 30.12.2014 № 1018-р «Об утверждении документации по планировке территории в городском округе Самара в целях размещения инженерной инфраструктуры, обеспечивающей функционирование спортивных и иных объектов»:

1. Установить в интересах государственного казённого учреждения Самарской области «Управление капитального строительства» постоянный сервитут согласно прилагаемым схемам границ сервитута в отношении частей следующих земельных участков, предназначенных для размещения и эксплуатации дублирующего участка коллектора Волжского склона $D=1000$ мм от улицы Советской Армии до камеры в районе улиц

Осипенко и Лесной городского округа Самара (далее – Объект), с кадастровыми номерами:

63:01:0612003:301 – 9 кв. м; 63:01:0637004:1 – 8 кв. м;
63:01:0624002:122 – 47 кв. м; 63:01:0637004:20 – 1 кв. м;
63:01:0624002:128 – 110 кв. м; 63:01:0637004:765 – 107 кв. м;
63:01:0000000:455 – 15 кв. м; 63:01:0637004:764 – 57 кв. м;
63:01:0624002:1917 – 82 кв. м; 63:01:0637004:21 – 38 кв. м;
63:01:0625001:264 – 118 кв. м; 63:01:0637004:33 – 37 кв. м;
63:01:0624004:1089 – 4 кв. м; 63:01:0637004:9 – 60 кв. м;
63:01:0624004:933 – 112 кв. м; 63:01:0637004:8 – 248 кв. м;
63:01:0624004:608 – 9 кв. м; 63:01:0637004:353 – 8 кв. м;
63:01:0624004:993 – 11 кв. м; 63:01:0637004:356 – 79 кв. м;
63:01:0624004:992 – 215 кв. м; 63:01:0637003:137 – 340 кв. м;
63:01:0624004:1053 – 63 кв. м; 63:01:0637003:531 – 8 кв. м;
63:01:0624004:117 – 13 кв. м; 63:01:0624004:591 – 6 кв. м;
63:01:0624004:31 – 14 кв. м; 63:01:0000000:23126 – 190 кв. м;
63:01:0624004:30 – 15 кв. м; 63:01:0000000:991 – 471 кв. м;
63:01:0637004:405 – 174 кв. м.

2. Определить следующие цели установления сервитута, предусмотренного в соответствии с пунктом 1 настоящего распоряжения:

строительство, реконструкция, капитальный ремонт и эксплуатация линейных сооружений;

проход, проезд через земельный участок, провоз через него строительных и иных материалов для строительства и эксплуатации Объекта;

строительство временных или вспомогательных сооружений (в том числе ограждений, бытовок, навесов), складирование строительных и иных материалов для строительства и эксплуатации Объекта;

размещение на земельном участке информационных щитов, указателей, предупредительных надписей, геодезических знаков для строительства и эксплуатации Объекта;

проведение изыскательских, исследовательских и других работ для строительства и эксплуатации Объекта;

проведение работ по защите территорий, предназначенных в соответствии с документацией по планировке территории для строительства и эксплуатации Объекта, от затопления и подтопления.

3. Государственному казённому учреждению Самарской области «Управление капитального строительства» (Моравской):

осуществить необходимые юридические действия, связанные с установлением сервитута в отношении частей земельных участков, указанных в пункте 1 настоящего распоряжения;

по окончании строительства Объекта передать свои права и обязанности, предусмотренные соглашениями об установлении сервитута, собственнику Объекта в порядке, установленном действующим законодательством.

4. Контроль за выполнением настоящего распоряжения возложить на министерство строительства Самарской области (Гришина).

5. Опубликовать настоящее распоряжение в средствах массовой информации и разместить его на официальном сайте Правительства Самарской области в информационно-телекоммуникационной сети Интернет в течение семи дней со дня принятия настоящего распоряжения.

Первый
вице-губернатор –
председатель Правительства
Самарской области



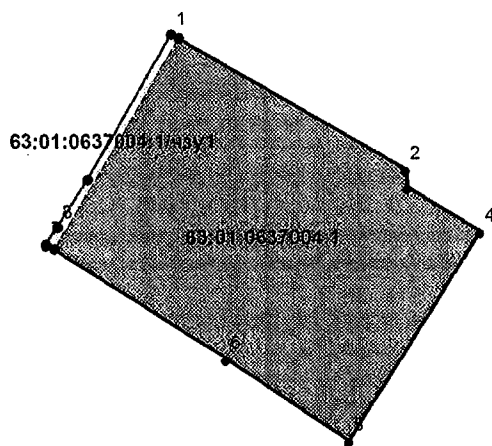
А.П.Нефёдов

СХЕМА ГРАНИЦ СЕРВИТУТА

на кадастровом плане территории

Площадь земельного участка с кадастровым номером 63:01:0637004:1 = 415 кв.м

63:01:0637004



Масштаб 1:500

S = 8 кв.м.

Обозначение части 63:01:0637004:1/чзу1

Название точки	Координаты, м	
	X	Y
1	2	3
1	4590,89	4403,99
н1	4590,62	4404,47
н2	4576,34	4395,99
7	4576,67	4395,47
8	4577,82	4396,20
9	4581,00	4398,24
1	4590,89	4403,99

Условные обозначения



Граница устанавливаемого постоянного сервитута

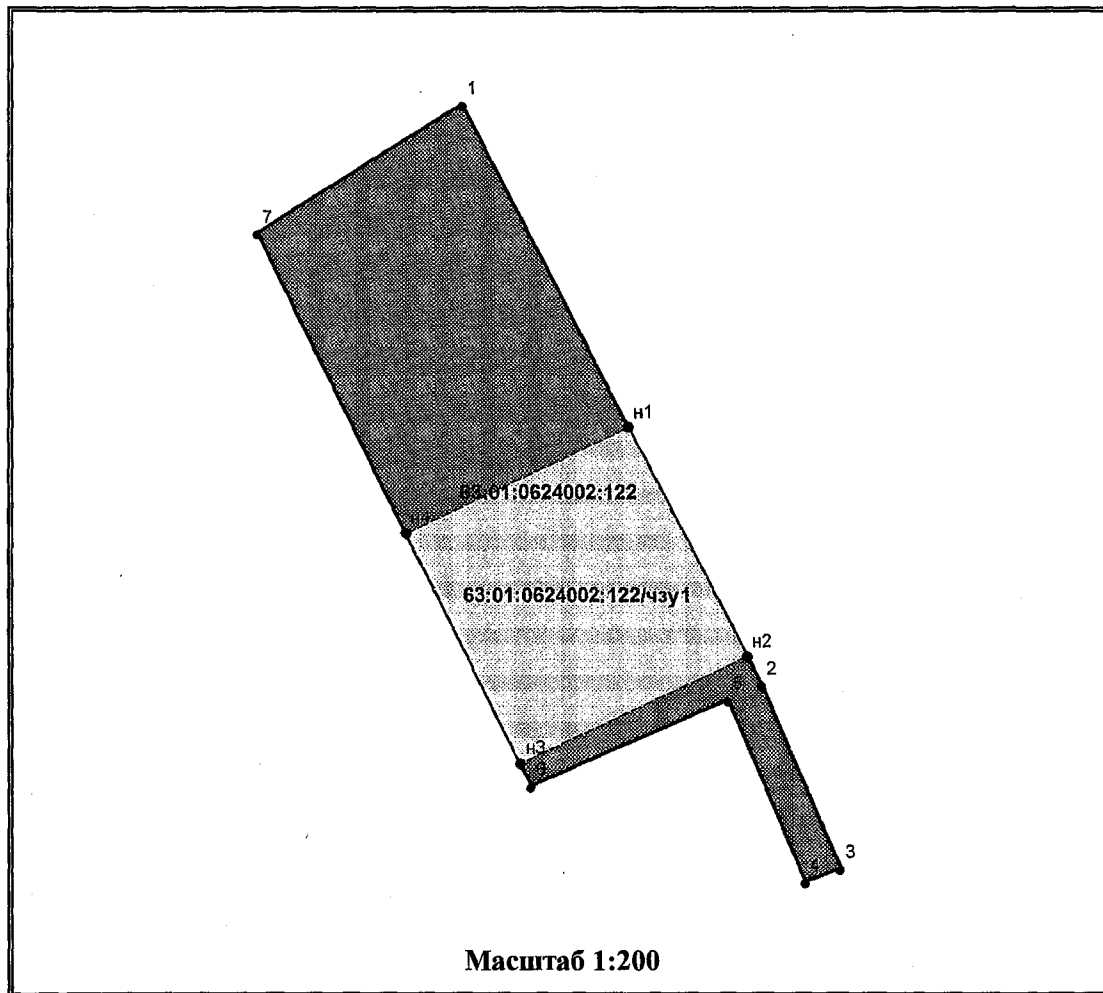


Граница земельного участка, сведения о котором содержатся в ГКН

СХЕМА ГРАНИЦ СЕРВИТУТА

на кадастровом плане территории

Площадь земельного участка с кадастровым номером 63:01:0624002:122= 120 кв.м



S = 47 кв.м

Обозначение части 63:01:0624002:122/чзy1

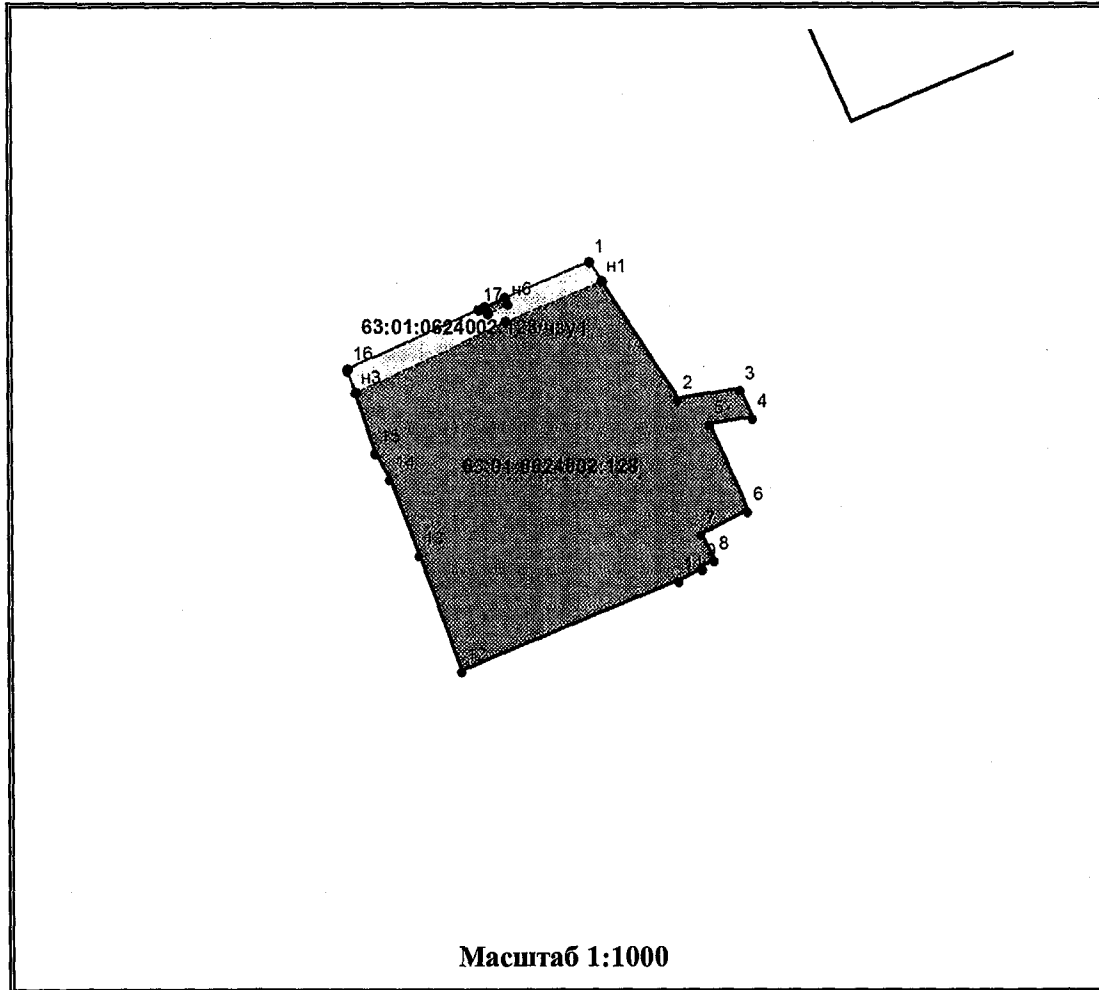
Название точки	Координаты, м	
	X	Y
1	2	3
n1	3075,22	3553,07
n2	3069,00	3556,26
n3	3066,09	3550,11
n4	3072,35	3547,02
n1	3075,22	3553,07

Условные обозначения

- Граница устанавливаемого постоянного сервитута
- Граница земельного участка, сведения о котором содержатся в ГКН

СХЕМА ГРАНИЦ СЕРВИТУТА на кадастровом плане территории

Площадь земельного участка с кадастровым номером 63:01:0624002:128= 1802 кв.м



Условные обозначения

- Граница устанавливаемого постоянного сервитута
- Граница земельного участка, сведения о котором содержатся в ГКН

S = 110 кв.м		
Обозначение части <u>63:01:0624002:128/чз1</u>		
Название точки	Координаты, м	
	X	Y
1	2	3
1	3102,75	3621,80
н1	3100,10	3623,50
н2	3094,62	3610,35
н3	3084,98	3590,00
16	3088,17	3588,97
17	3096,26	3606,67
н4	3096,61	3607,49
н5	3095,73	3607,90
н6	3096,99	3610,62
н7	3097,80	3610,25
1	3102,75	3621,80

СХЕМА ГРАНИЦ СЕРВИТУТА

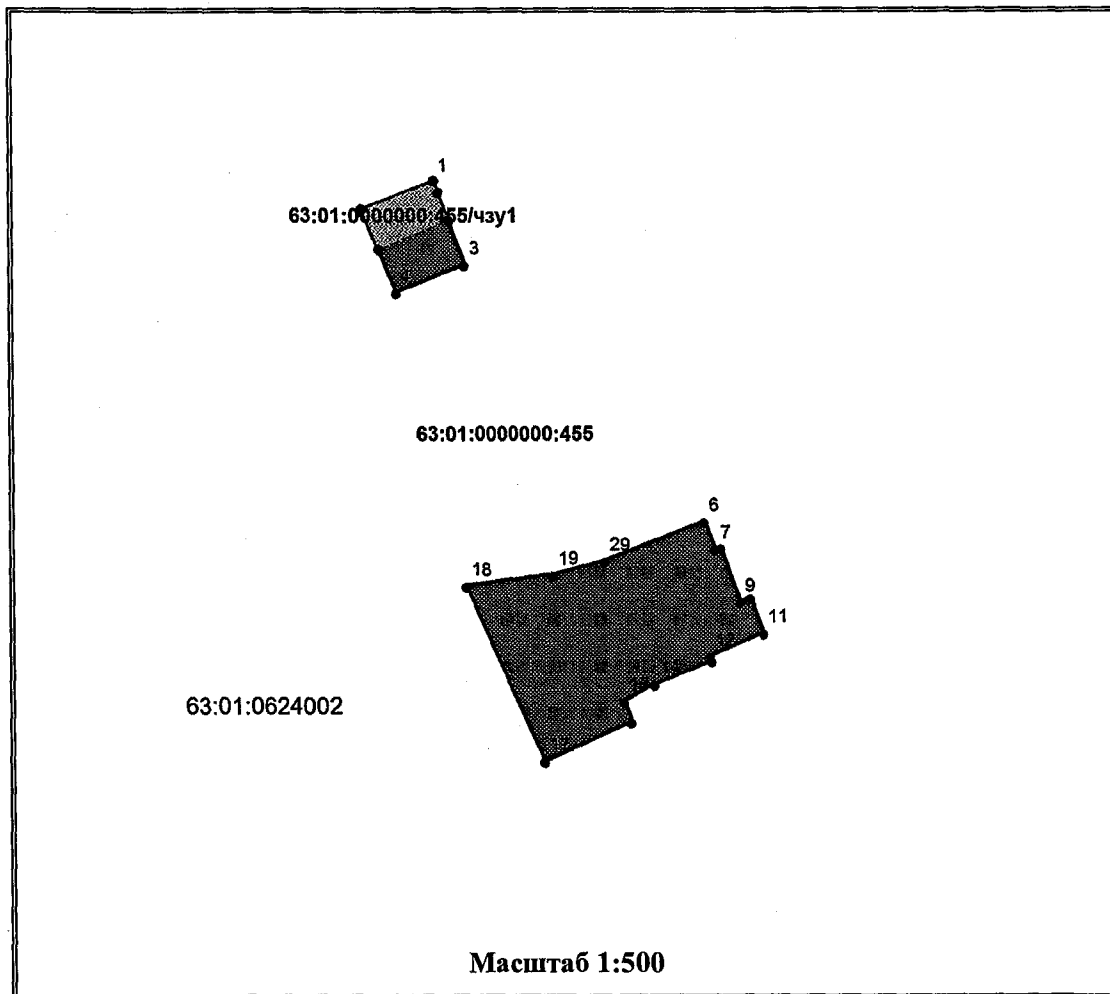
на кадастровом плане территории

Площадь земельного участка с кадастровым номером 63:01:0000000:455= 200 кв.м

S = 15 кв.м

Обозначение части 63:01:0000000:455/чзу1

Название точки	Координаты, м	
	X	Y
1	2	3
1	3108,37	3635,87
2	3107,57	3636,16
н1	3105,68	3636,86
н2	3103,70	3632,12
5	3106,48	3630,97
1	3108,37	3635,87



Условные обозначения



Граница устанавливаемого постоянного сервитута

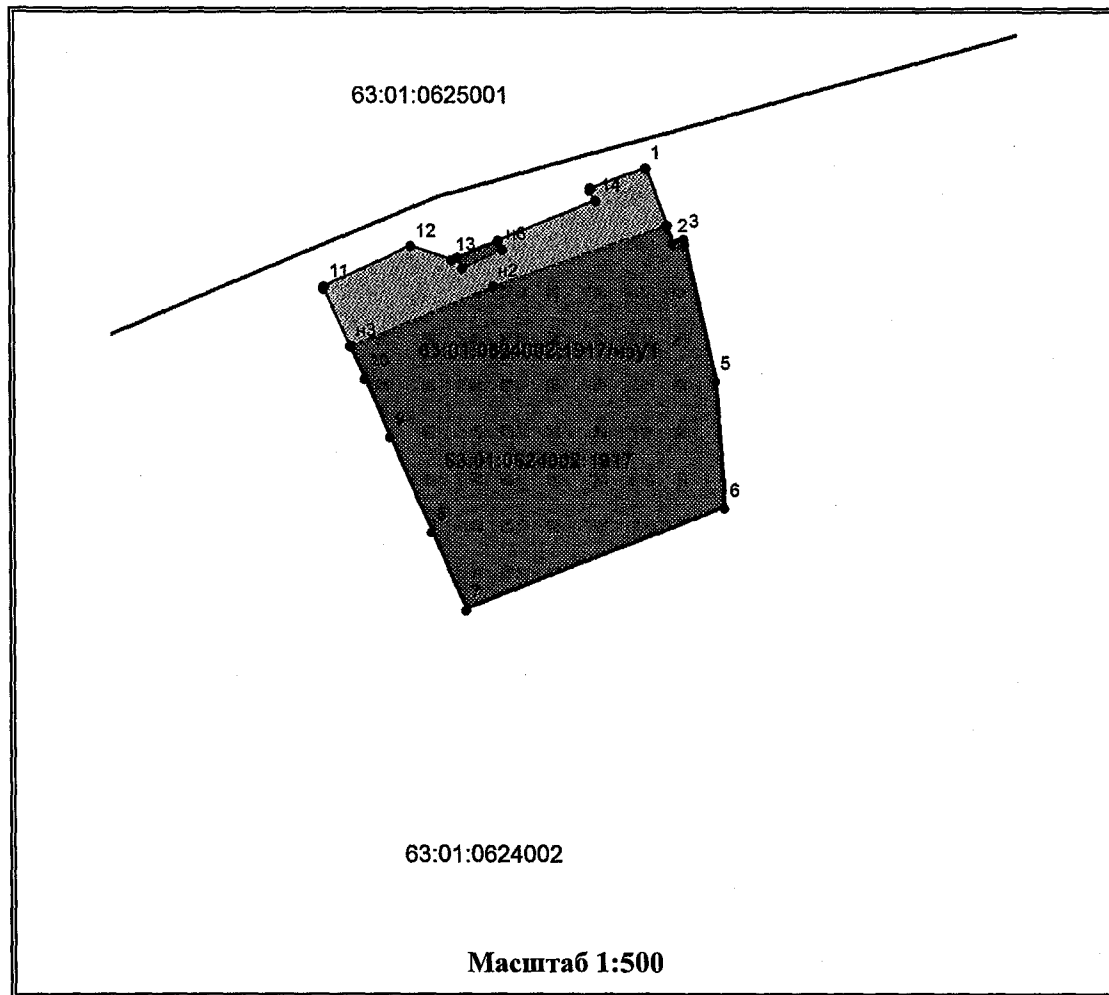


Граница земельного участка, сведения о котором содержатся в ГКН

СХЕМА ГРАНИЦ СЕРВИТУТА

на кадастровом плане территории

Площадь земельного участка с кадастровым номером 63:01:0624002:1917 = 505 кв.м



S = 82 кв.м

Обозначение части 63:01:0624002:1917/чзз1

Название точки	Координаты, м	
	X	Y
1	2	3
1	3145,41	3723,20
н1	3141,58	3724,60
н2	3137,41	3712,90
н3	3133,35	3703,17
11	3137,38	3701,38
12	3140,14	3707,26
13	3139,20	3710,01
н4	3139,38	3710,45
н5	3138,63	3710,79
н6	3139,90	3713,51
н7	3140,50	3713,23
14	3143,20	3719,91
15	3144,08	3719,51
1	3145,41	3723,20

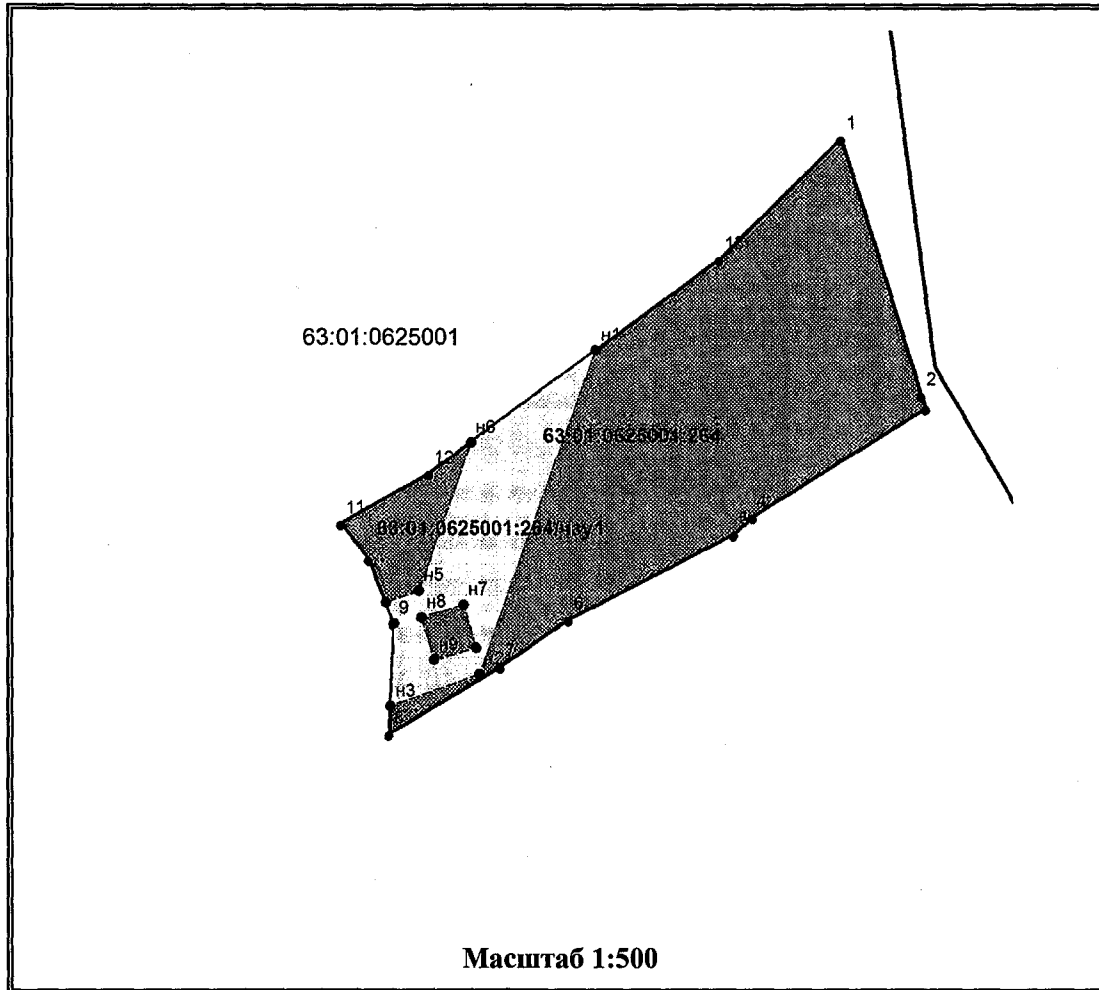
Условные обозначения

- Граница устанавливаемого постоянного сервитута
- Граница земельного участка, сведения о котором содержатся в ГКН

СХЕМА ГРАНИЦ СЕРВИТУТА

на кадастровом плане территории

Площадь земельного участка с кадастровым номером 63:01:0625001:264 = 627 кв.м



S = 118 кв.м

Обозначение части 63:01:0625001:264/чзу1

Название точки	Координаты, м	
	X	Y
1	2	3
n1	3198,19	3829,77
n2	3176,25	3821,88
n3	3174,07	3815,78
9	3179,66	3816,04
n4	3181,09	3815,48
n5	3181,89	3817,74
n6	3191,96	3821,31
n1	3198,19	3829,77
n7	3180,92	3820,79
n8	3180,10	3817,91
n9	3177,21	3818,74
n10	3178,03	3821,62
n7	3180,92	3820,79

Условные обозначения



Граница устанавливаемого постоянного сервитута

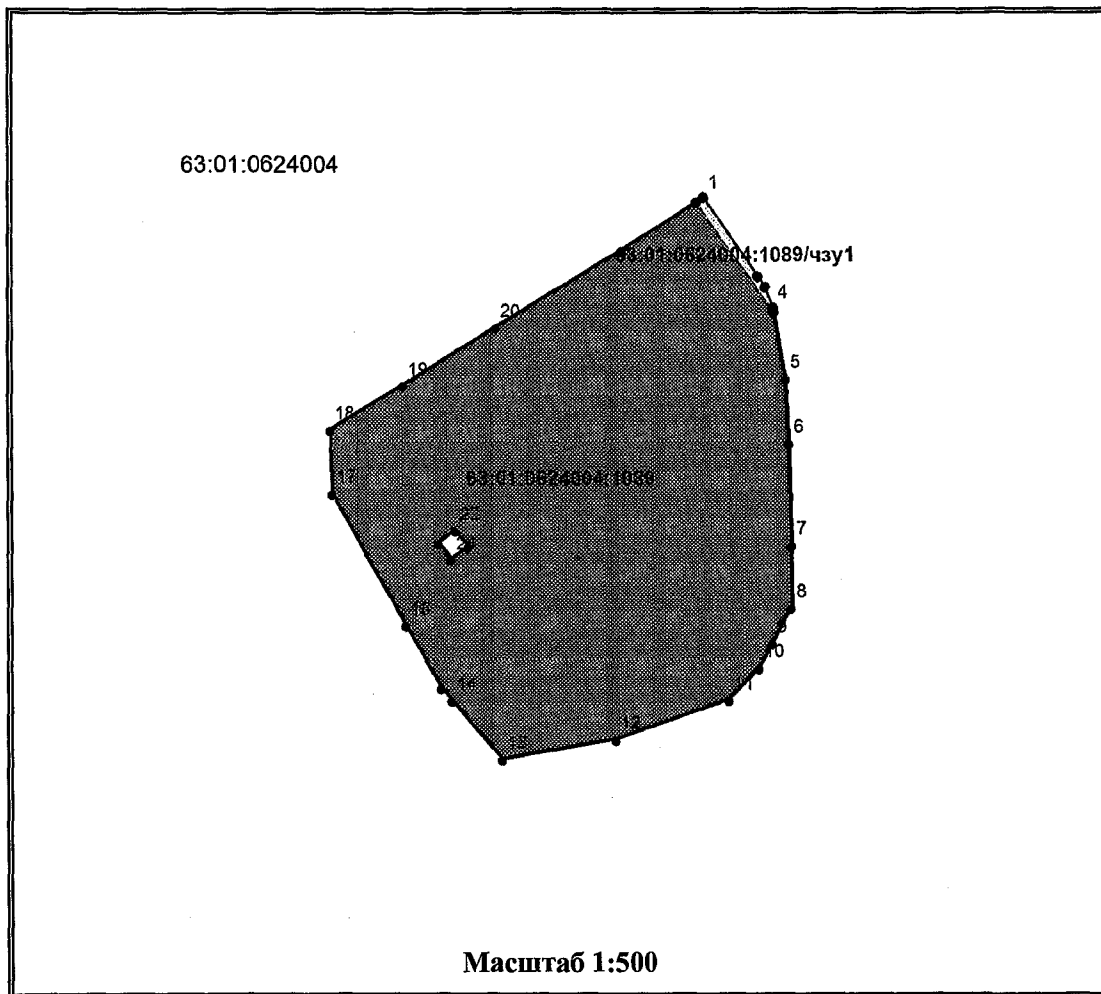


Граница земельного участка, сведения о котором содержатся в ГКН

СХЕМА ГРАНИЦ СЕРВИТУТА

на кадастровом плане территории

Площадь земельного участка с кадастровым номером 63:01:0624004:1089 = 807 кв.м



S = 4 кв.м

Обозначение части 63:01:0624004:1089/чзу1

Название точки	Координаты, м	
	X	Y
1	2	3
1	3508,33	3790,49
2	3502,99	3794,17
3	3502,29	3794,65
4	3500,89	3795,22
n1	3500,58	3795,27
n2	3508,01	3789,98
1	3508,33	3790,49

Условные обозначения



Граница устанавливаемого постоянного сервитута

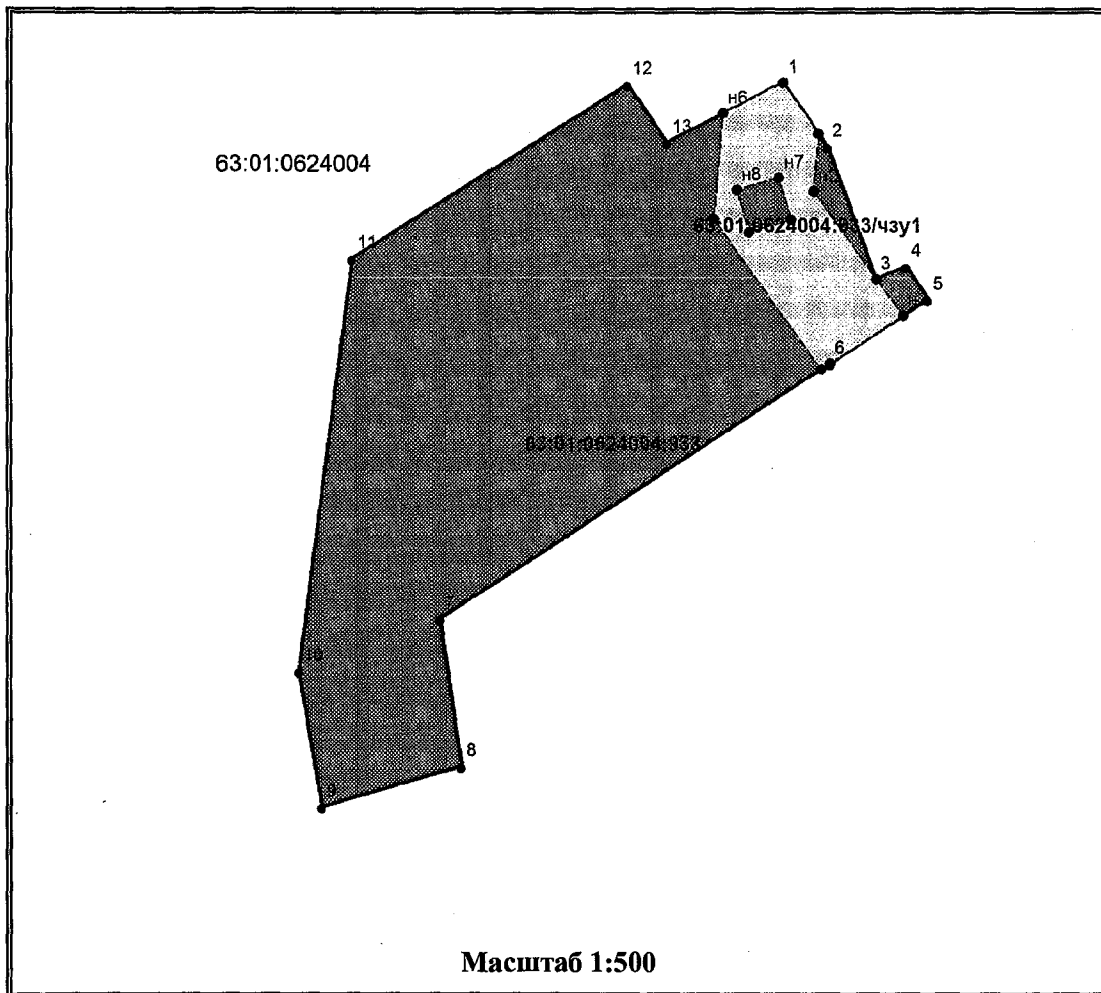


Граница земельного участка, сведения о котором содержатся в ГКН

СХЕМА ГРАНИЦ СЕРВИТУТА

на кадастровом плане территории

Площадь земельного участка с кадастровым номером 63:01:0624004:933 = 998 кв.м



S = 112 кв.м

Обозначение части 63:01:0624004:933/чзу1

Название точки	Координаты, м	
	X	Y
1	2	3
1	3529,10	3786,29
n1	3525,62	3788,67
n2	3521,67	3788,31
3	3515,76	3792,55
n3	3513,29	3794,37
6	3510,03	3789,37
n4	3509,66	3788,80
n5	3519,83	3781,55
n6	3527,01	3782,20
1	3529,10	3786,29
n7	3522,64	3785,99
n8	3521,81	3783,11
n9	3518,93	3783,93
n10	3519,76	3786,81
n7	3522,64	3785,99

Условные обозначения



Граница устанавливаемого постоянного сервитута



Граница земельного участка, сведения о котором содержатся в ГКН

СХЕМА ГРАНИЦ СЕРВИТУТА

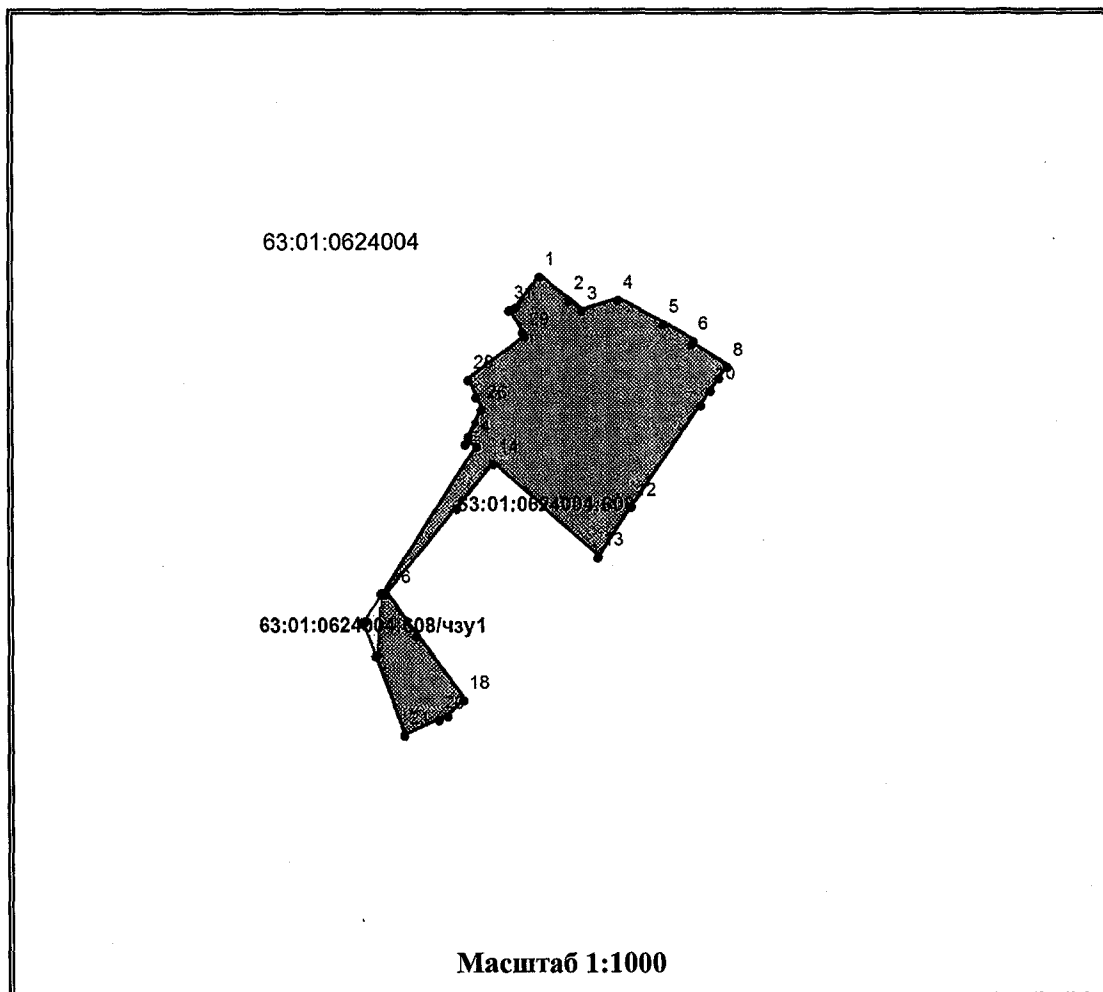
на кадастровом плане территории

Площадь земельного участка с кадастровым номером 63:01:0624004:608 = 904 кв.м

S = 9 кв.м

Обозначение части 63:01:0624004:608/чзу1

Название точки	Координаты, м	
	X	Y
1	2	3
n1	3534,61	3789,48
n2	3526,30	3788,73
22	3530,85	3787,08
n1	3534,61	3789,48



Условные обозначения



Граница устанавливаемого постоянного сервитута

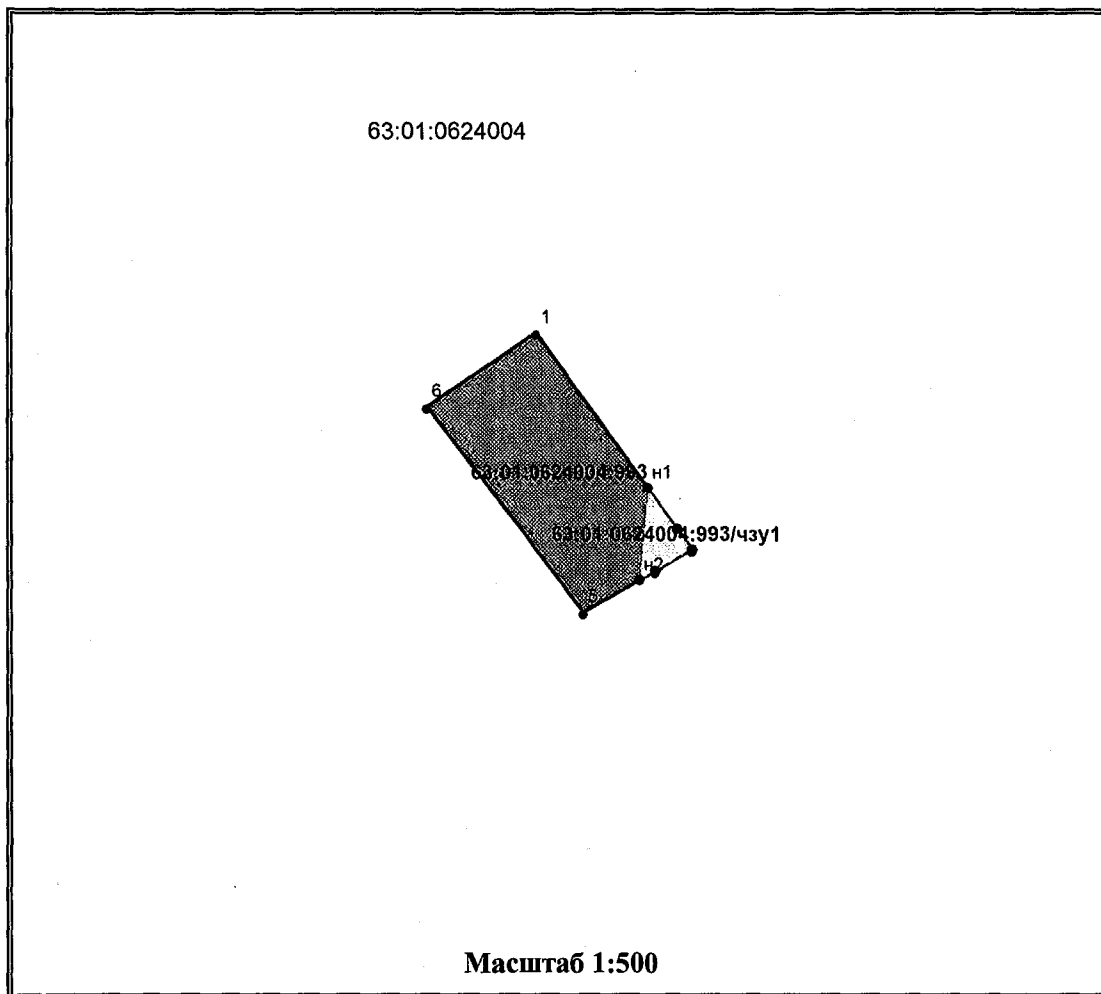


Граница земельного участка, сведения о котором содержатся в ГКН

СХЕМА ГРАНИЦ СЕРВИТУТА

на кадастровом плане территории

Площадь земельного участка с кадастровым номером 63:01:0624004:993 = 155 кв.м



S = 11 кв.м

Обозначение части 63:01:0624004:993/чзу1

Название точки	Координаты, м	
	X	Y
1	2	3
н1	3533,86	3782,82
2	3531,08	3784,82
3	3529,65	3785,85
4	3528,22	3783,35
н2	3527,59	3782,25
н1	3533,86	3782,82

Условные обозначения



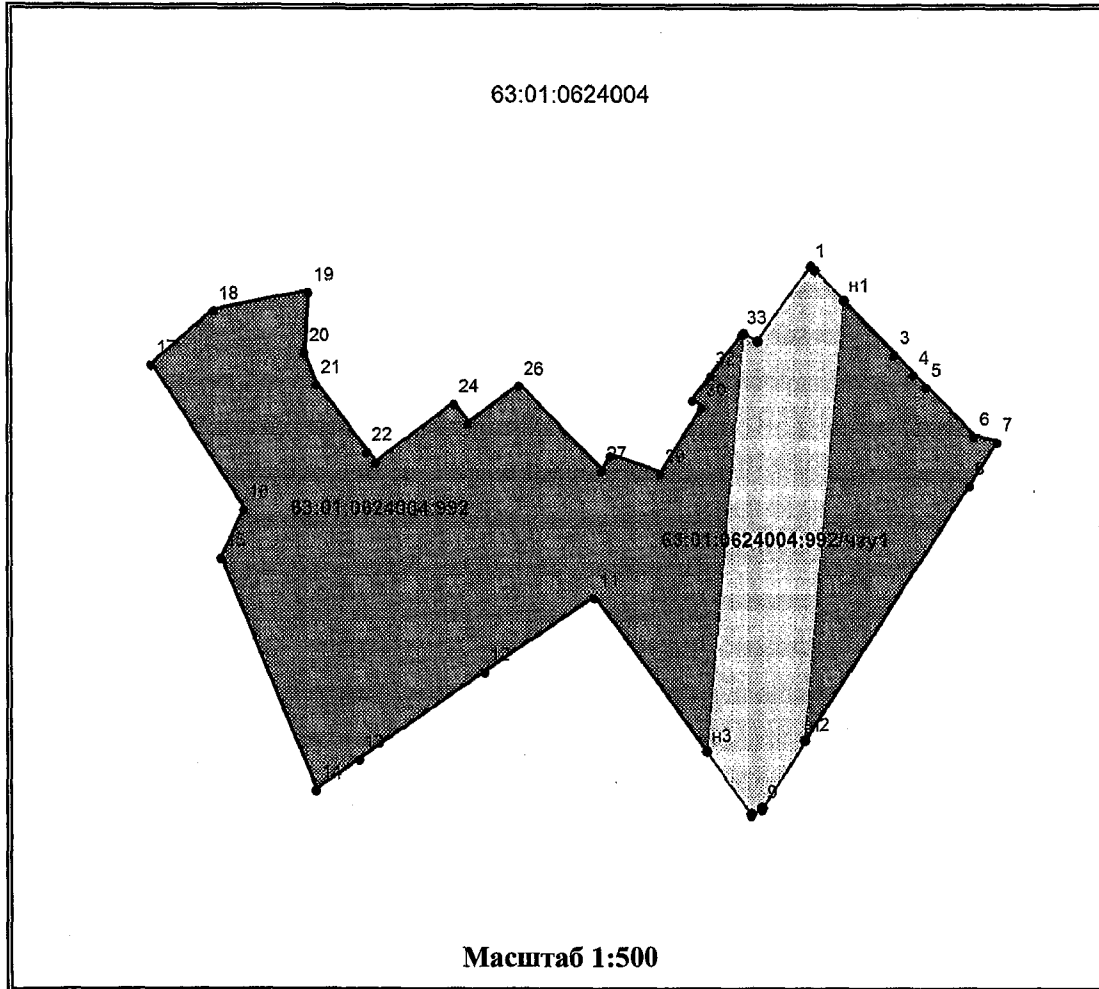
Граница устанавливаемого постоянного сервитута



Граница земельного участка, сведения о котором содержатся в ГКН

СХЕМА ГРАНИЦ СЕРВИТУТА на кадастровом плане территории

Площадь земельного участка с кадастровым номером 63:01:0624004:992 = 1052 кв.м



S = 215 кв.м


Обозначение части 63:01:0624004:992/чзу1

Название точки	Координаты, м	
	X	Y
1	2	3
1	3566,82	3789,92
2	3566,56	3790,18
n1	3564,48	3792,18
n2	3534,61	3789,48
9	3530,06	3786,57
10	3529,65	3785,85
n3	3533,86	3782,82
n4	3562,22	3785,38
34	3561,71	3786,28
1	3566,82	3789,92

СХЕМА ГРАНИЦ СЕРВИТУТА

на кадастровом плане территории

Площадь земельного участка с кадастровым номером 63:01:0624004:1053 = 812 кв.м



S = 63 кв.м

Обозначение части <u>63:01:0624004:1053/чзу1</u>		
Название точки	Координаты, м	
	X	Y
1	2	3
37	3576,74	3788,42
38	3574,84	3791,08
39	3574,47	3791,76
н1	3575,34	3792,30
н2	3571,31	3792,79
н3	3564,48	3792,18
13	3566,56	3790,18
14	3566,82	3789,92
15	3561,71	3786,28
н4	3562,22	3785,38
н5	3569,47	3786,04
н6	3573,00	3785,63
36	3573,16	3785,74
37	3576,74	3788,42
н7	3572,12	3790,64
н8	3571,55	3787,69
н9	3568,61	3788,26
н10	3569,17	3791,20
н7	3572,12	3790,64

Условные обозначения

- Граница устанавливаемого постоянного сервитута
- Граница земельного участка, сведения о котором содержатся в ГКН

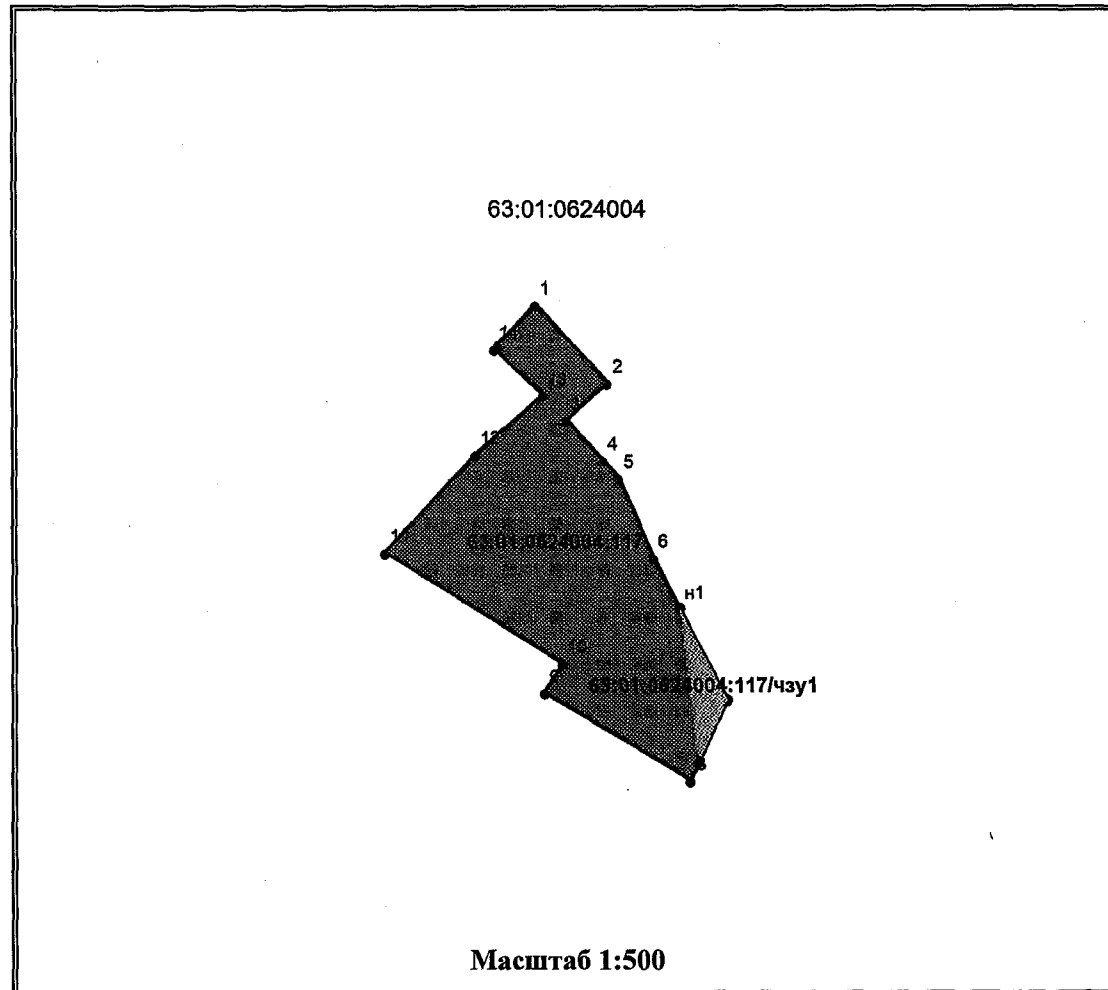
СХЕМА ГРАНИЦ СЕРВИТУТА на кадастровом плане территории

Площадь земельного участка с кадастровым номером 63:01:0624004:117= 297 кв.м

S = 13 кв.м

Обозначение части 63:01:0624004:117/чзу1

Название точки	Координаты, м	
	X	Y
1	2	3
н1	3615,52	3780,80
7	3609,37	3783,91
н2	3605,07	3781,98
н1	3615,52	3780,80



Условные обозначения



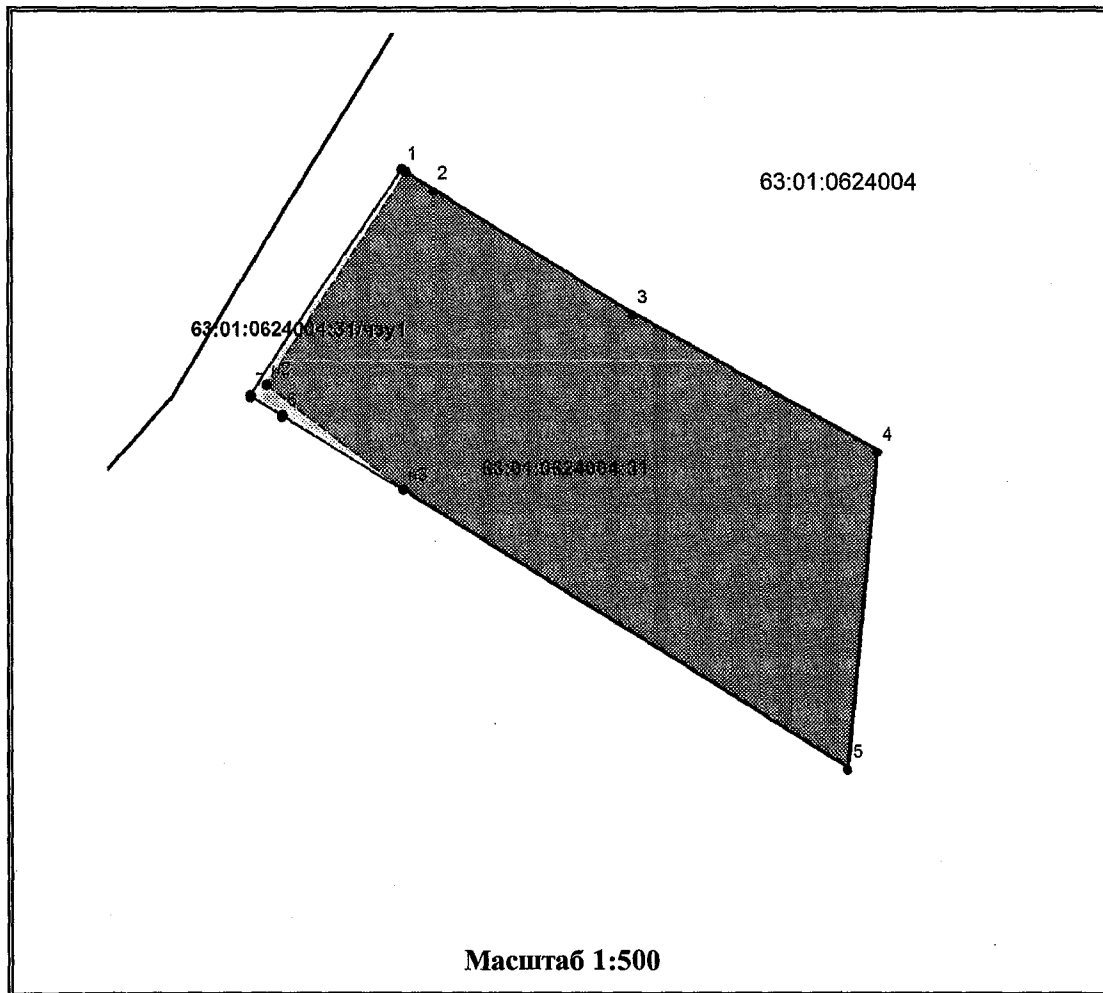
Граница устанавливаемого постоянного сервитута



Граница земельного участка, сведения о котором содержатся в ГКН

СХЕМА ГРАНИЦ СЕРВИТУТА на кадастровом плане территории

Площадь земельного участка с кадастровым номером 63:01:0624004:31 = 799 кв.м



S = 14 кв.м

Обозначение части 63:01:0624004:31/чзу1

Название точки	Координаты, м	
	X	Y
1	2	3
1	3729,19	3739,07
n1	3729,03	3739,33
n2	3714,57	3729,91
n3	3707,44	3739,11
6	3712,50	3731,00
7	3713,86	3728,84
1	3729,19	3739,07

Условные обозначения



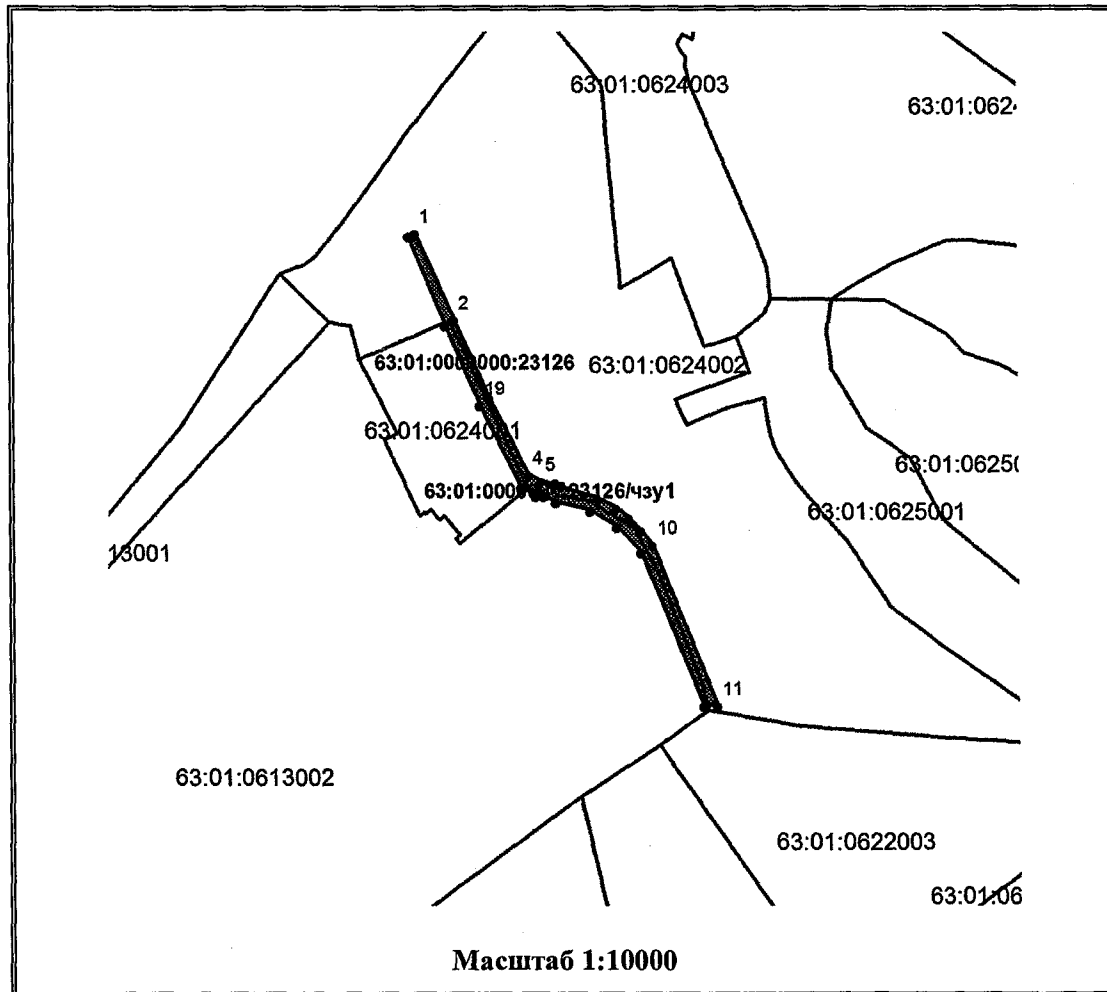
Граница устанавливаемого постоянного сервитута



Граница земельного участка, сведения о котором содержатся в ГКН

СХЕМА ГРАНИЦ СЕРВИТУТА на кадастровом плане территории

Площадь земельного участка с кадастровым номером 63:01:0000000:23126 = 12807 кв.м



S = 190 кв.м		
Обозначение части 63:01:0000000:23126/чзу1		
Название точки	Координаты, м	
	X	Y
1	2	3
н1	3040,49	3477,82
н2	3037,76	3486,72
н3	3023,46	3463,45
н4	3026,25	3454,68
н1	3040,49	3477,82

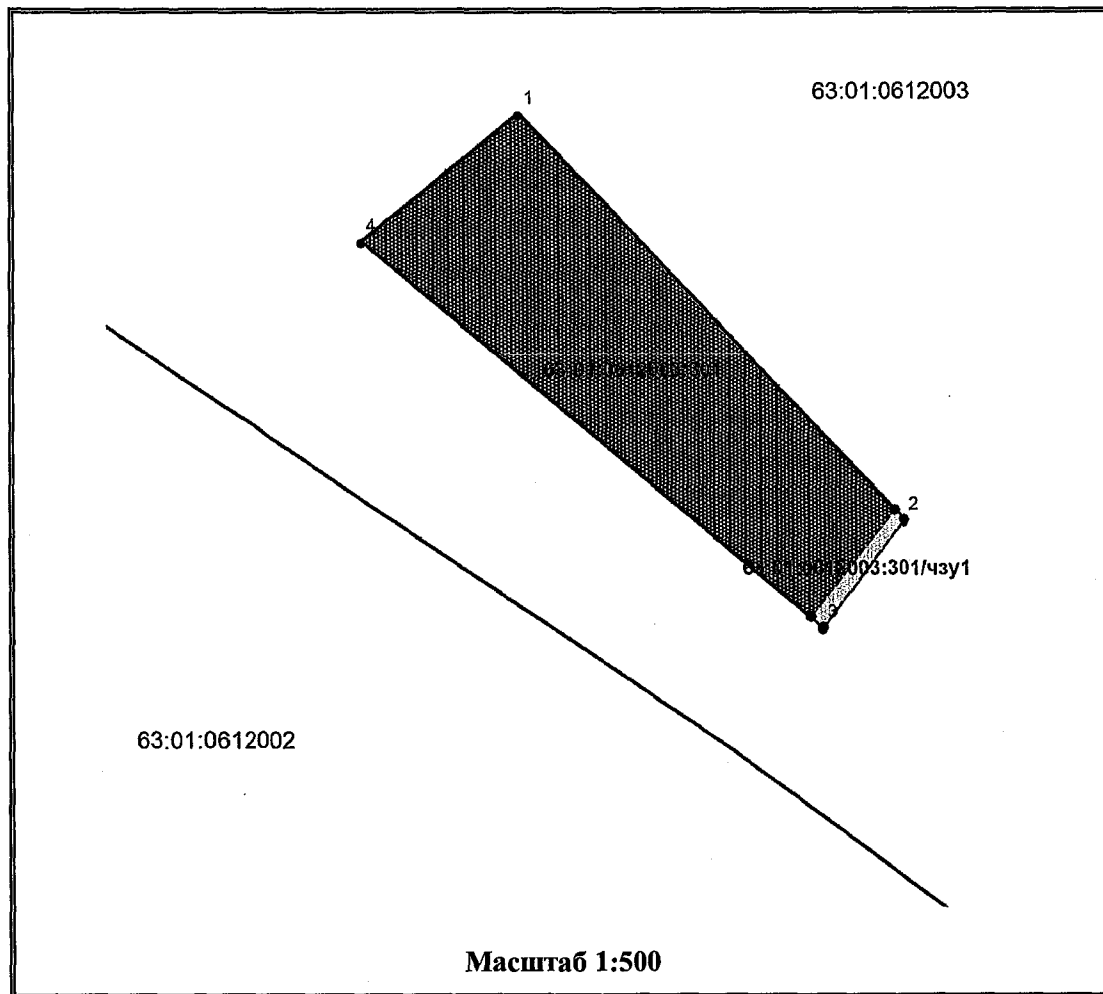
Условные обозначения

- Граница устанавливаемого постоянного сервитута
- Граница земельного участка, сведения о котором содержатся в ГКН

СХЕМА ГРАНИЦ СЕРВИТУТА

на кадастровом плане территории

Площадь земельного участка с кадастровым номером 63:01:0612003:301 = 447 кв.м



S = 9 кв.м

Обозначение части 63:01:0612003:301/чзу1

Название точки	Координаты, м	
	X	Y
1	2	3
н1	2259,84	2499,34
2	2259,19	2499,96
3	2251,88	2494,44
н2	2252,57	2493,62
н1	2259,84	2499,34

Условные обозначения



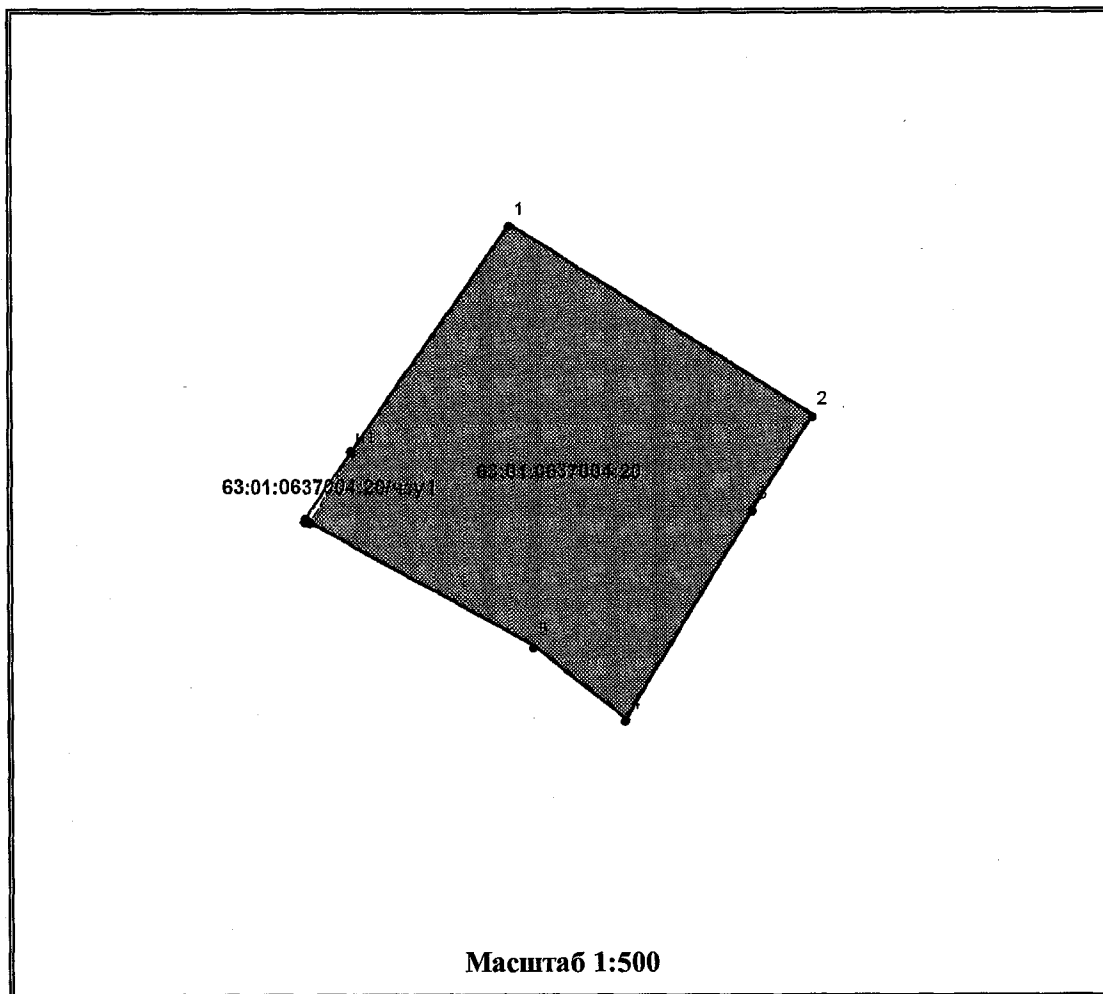
Граница устанавливаемого постоянного сервитута



Граница земельного участка, сведения о котором содержатся в ГКН

СХЕМА ГРАНИЦ СЕРВИТУТА на кадастровом плане территории

Площадь земельного участка с кадастровым номером 63:01:0637004:20 = 593 кв.м



S = 1 кв.м

Обозначение части <u>63:01:0637004:20/чзу1</u>		
Название точки	Координаты, м	
	X	Y
1	2	3
н1	4595,97	4407,66
н2	4591,22	4404,83
н3	4591,41	4404,50
н1	4595,97	4407,66

Условные обозначения



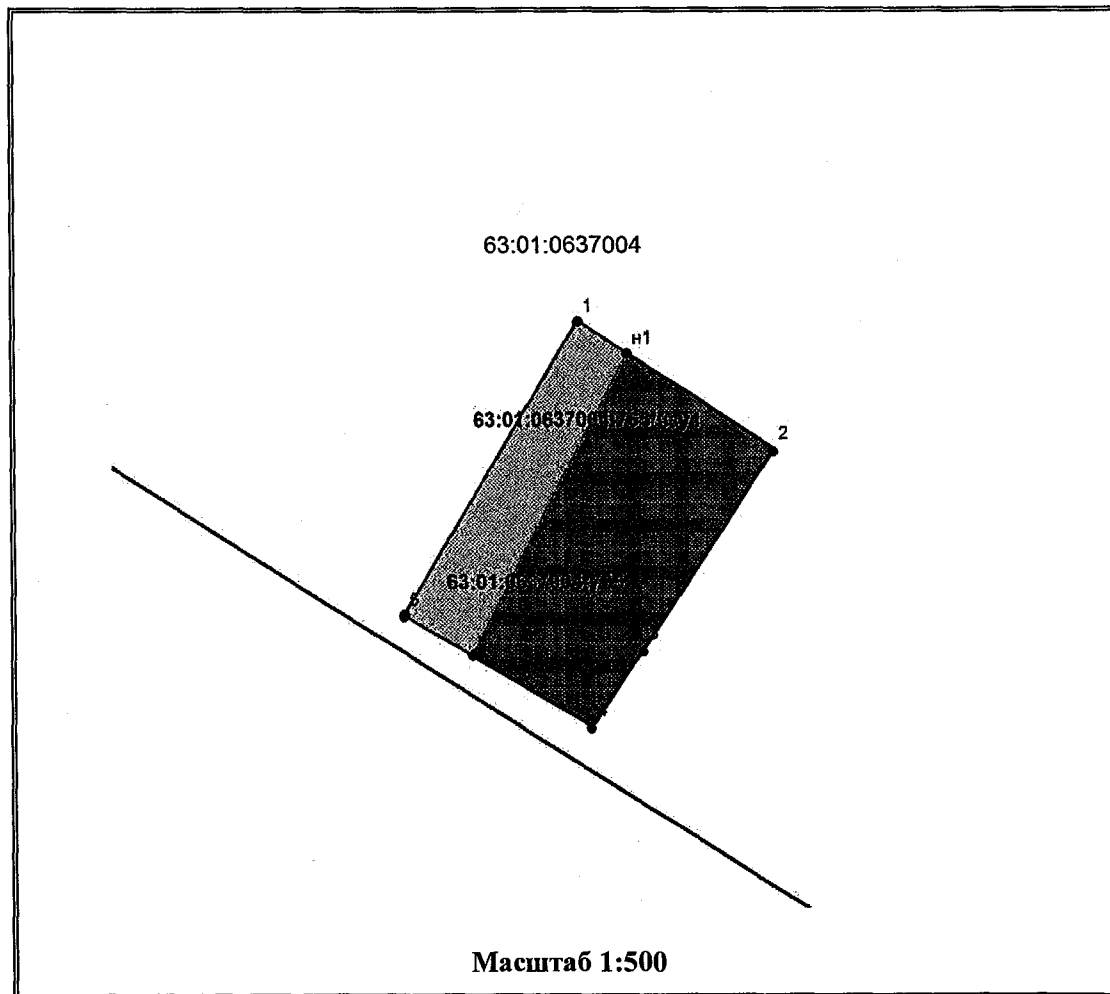
Граница устанавливаемого постоянного сервитута



Граница земельного участка, сведения о котором содержатся в ГКН

СХЕМА ГРАНИЦ СЕРВИТУТА на кадастровом плане территории

Площадь земельного участка с кадастровым номером 63:01:0637004:765 = 349 кв.м



S = 107 кв.м

Обозначение части 63:01:0637004:765/чзу1

Название точки	Координаты, м	
	X	Y
1	2	3
1	4558,67	4382,18
n1	4556,52	4385,48
n2	4536,07	4374,88
5	4538,79	4370,27
1	4558,67	4382,18

Условные обозначения



Граница устанавливаемого постоянного сервитута

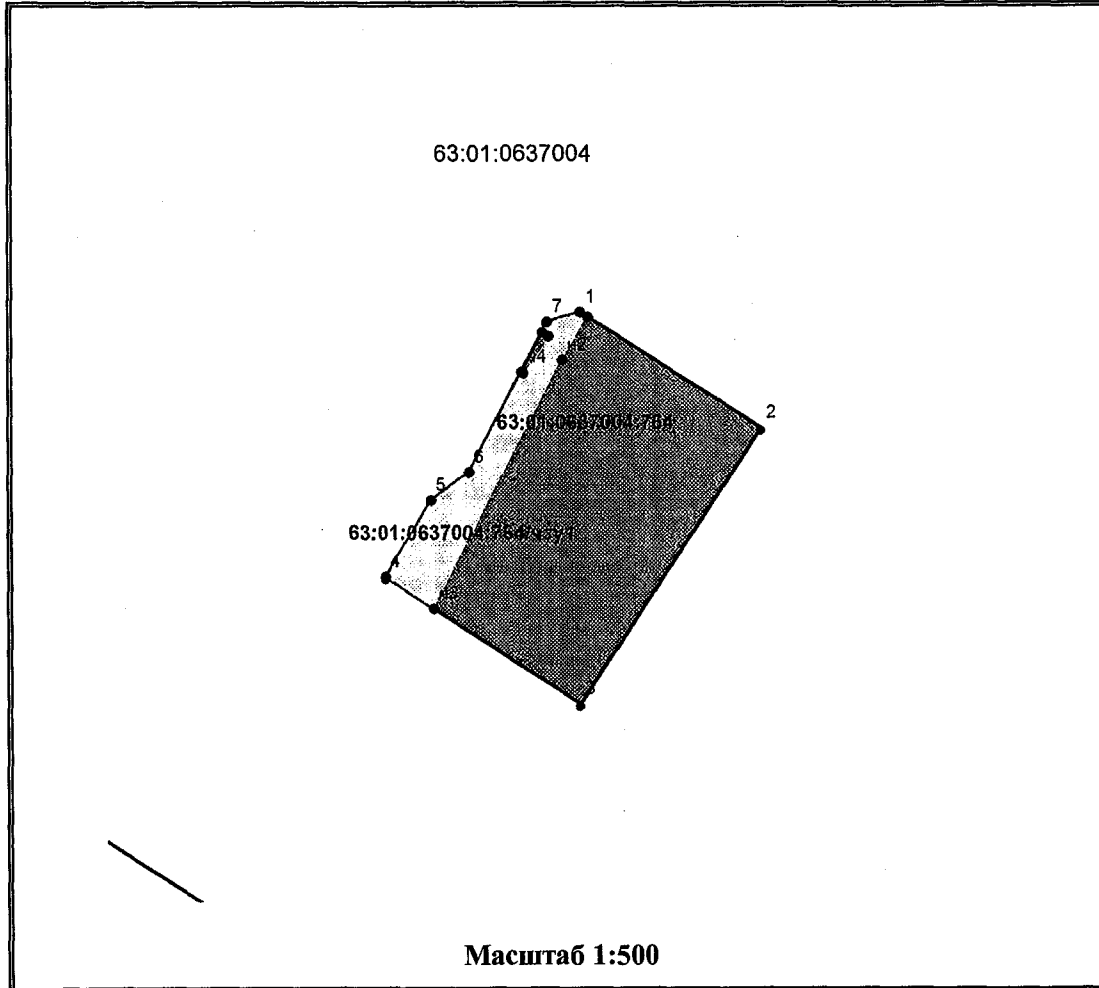


Граница земельного участка, сведения о котором содержатся в ГКН

СХЕМА ГРАНИЦ СЕРВИТУТА

на кадастровом плане территории

Площадь земельного участка с кадастровым номером 63:01:0637004:764 = 349 кв.м



S = 57 кв.м

Обозначение части 63:01:0637004:764/чзв1

Название точки	Координаты, м	
	X	Y
1	2	3
1	4576,67	4395,47
н1	4576,34	4395,98
н2	4573,38	4394,23
н3	4556,52	4385,48
4	4558,67	4382,18
5	4563,89	4385,31
6	4565,77	4387,91
н4	4572,60	4391,48
н5	4572,50	4391,64
н6	4574,99	4393,31
н7	4575,28	4392,88
7	4575,98	4393,25
1	4576,67	4395,47

Условные обозначения



Граница устанавливаемого постоянного сервитута



Граница земельного участка, сведения о котором содержатся в ГКН

СХЕМА ГРАНИЦ СЕРВИТУТА

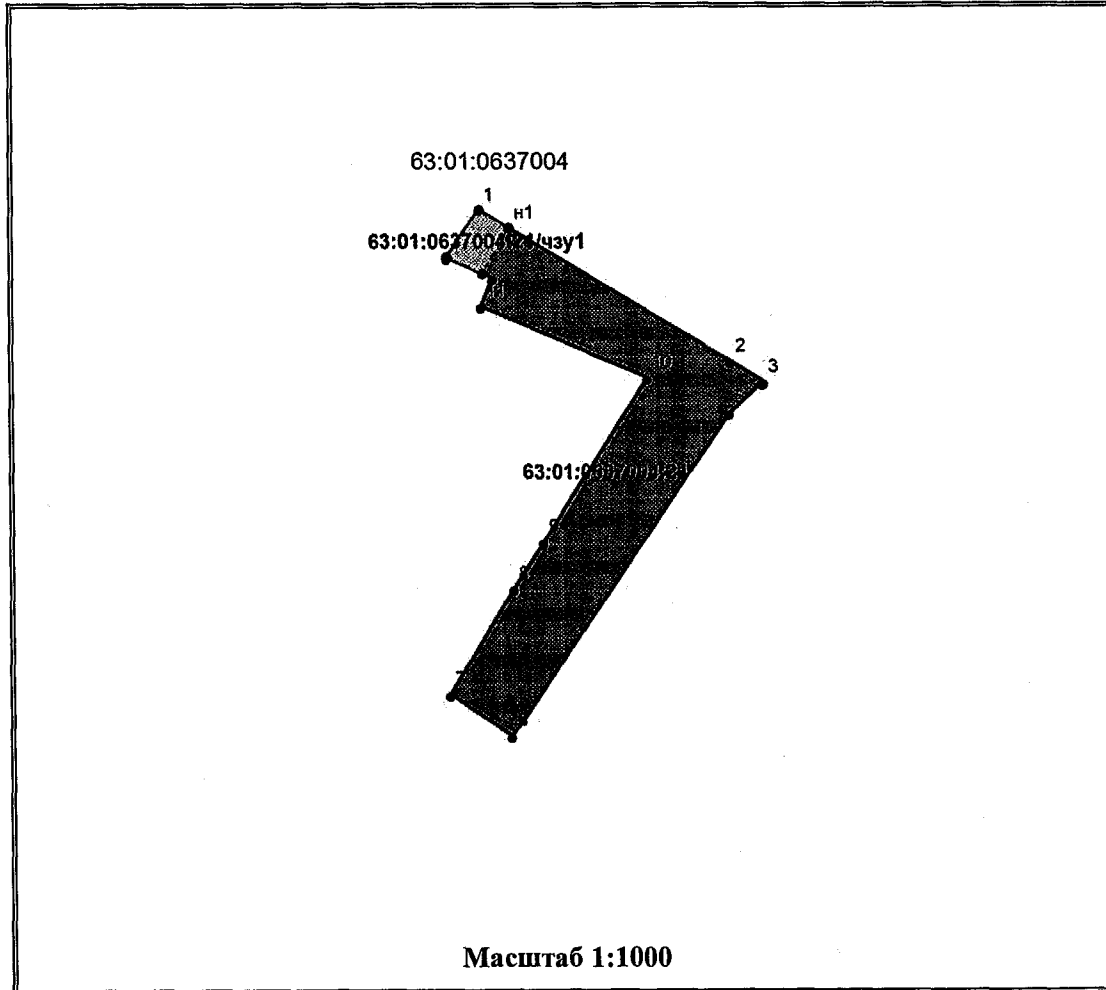
на кадастровом плане территории

Площадь земельного участка с кадастровым номером 63:01:0637004:21= 944 кв.м

S = 38 кв.м

Обозначение части 63:01:0637004:21/чзу1

Название точки	Координаты, м	
	X	Y
1	2	3
1	4643,61	4430,47
н1	4641,16	4434,52
н2	4634,96	4430,84
13	4637,13	4426,02
1	4643,61	4430,47



Масштаб 1:1000

Условные обозначения



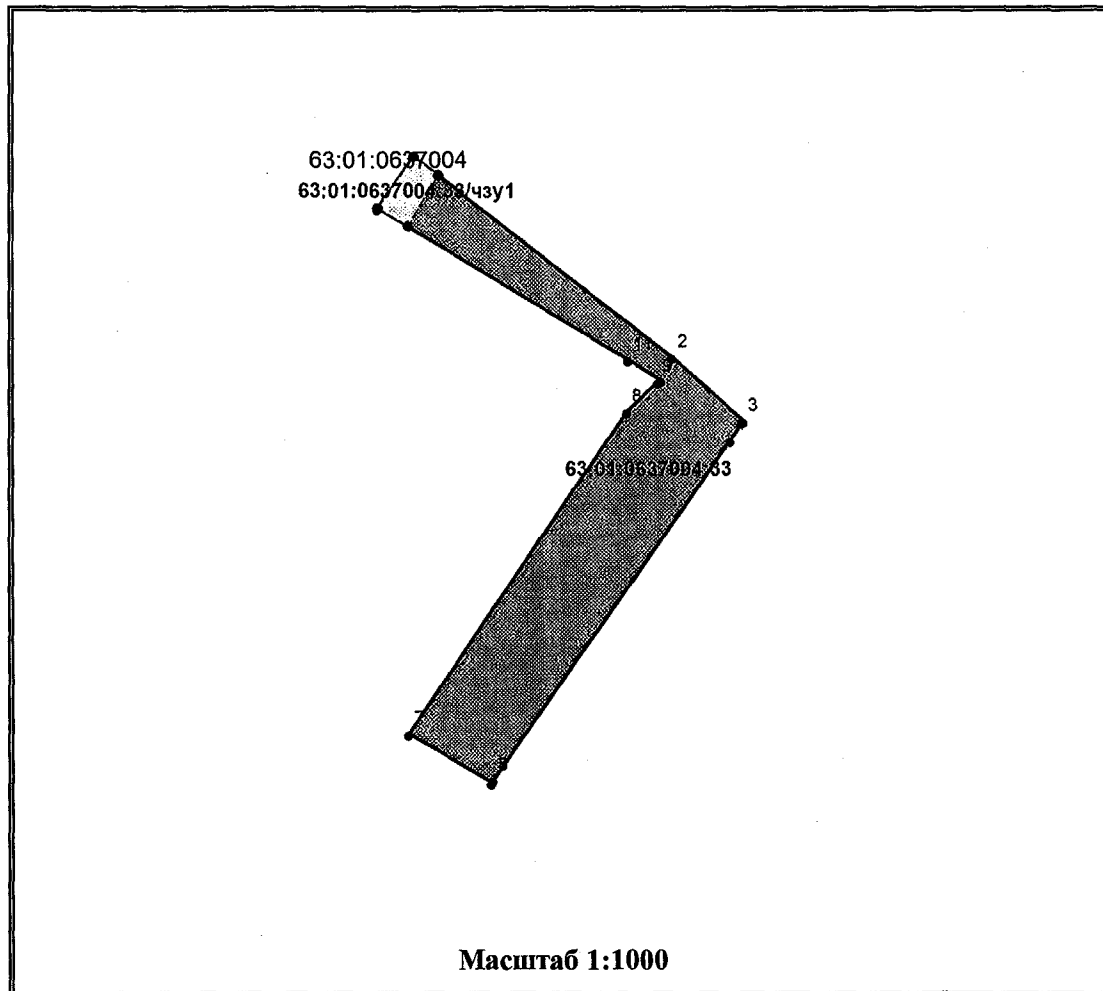
-  Граница устанавливаемого постоянного сервитута
-  Граница земельного участка, сведения о котором содержатся в ГКН

СХЕМА ГРАНИЦ СЕРВИТУТА на кадастровом плане территории

Площадь земельного участка с кадастровым номером 63:01:0637004:33 = 1079 кв.м



S = 37 кв.м

Обозначение части 63:01:0637004:33/чзу1

Название точки	Координаты, м	
	X	Y
1	2	3
1	4650,64	4435,35
n1	4648,08	4438,64
n2	4641,16	4434,52
12	4643,61	4430,47
1	4650,64	4435,35

Условные обозначения



Граница устанавливаемого постоянного сервитута

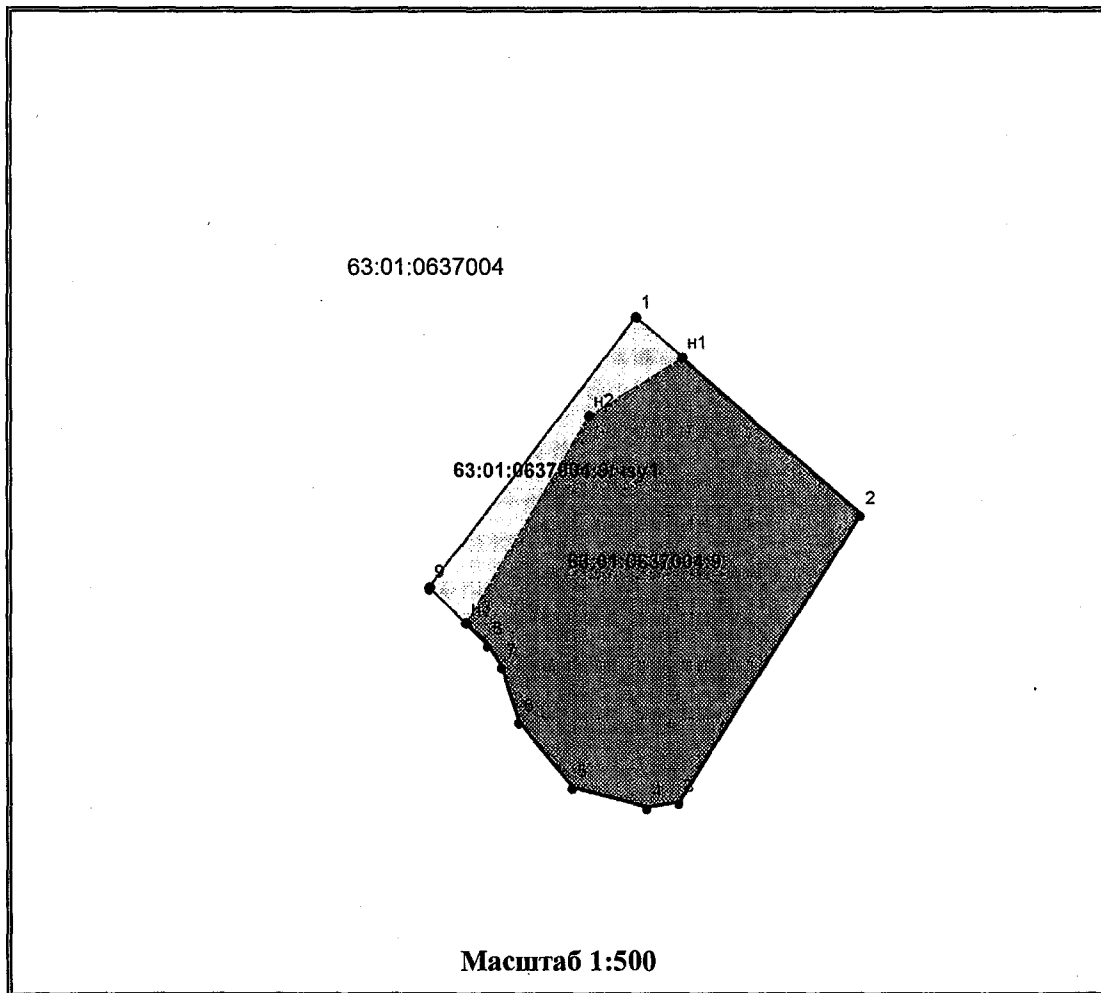


Граница земельного участка, сведения о котором содержатся в ГКН

СХЕМА ГРАНИЦ СЕРВИТУТА

на кадастровом плане территории

Площадь земельного участка с кадастровым номером 63:01:0637004:9 = 529 кв.м



S = 60 кв.м

Обозначение части <u>63:01:0637004:9/чз1</u>		
Название точки	Координаты, м	
	X	Y
1	2	3
1	4675,68	4454,28
н1	4672,93	4457,41
н2	4668,97	4451,05
н3	4654,92	4442,70
9	4657,36	4440,24
1	4675,68	4454,28

Условные обозначения



Граница устанавливаемого постоянного сервитута

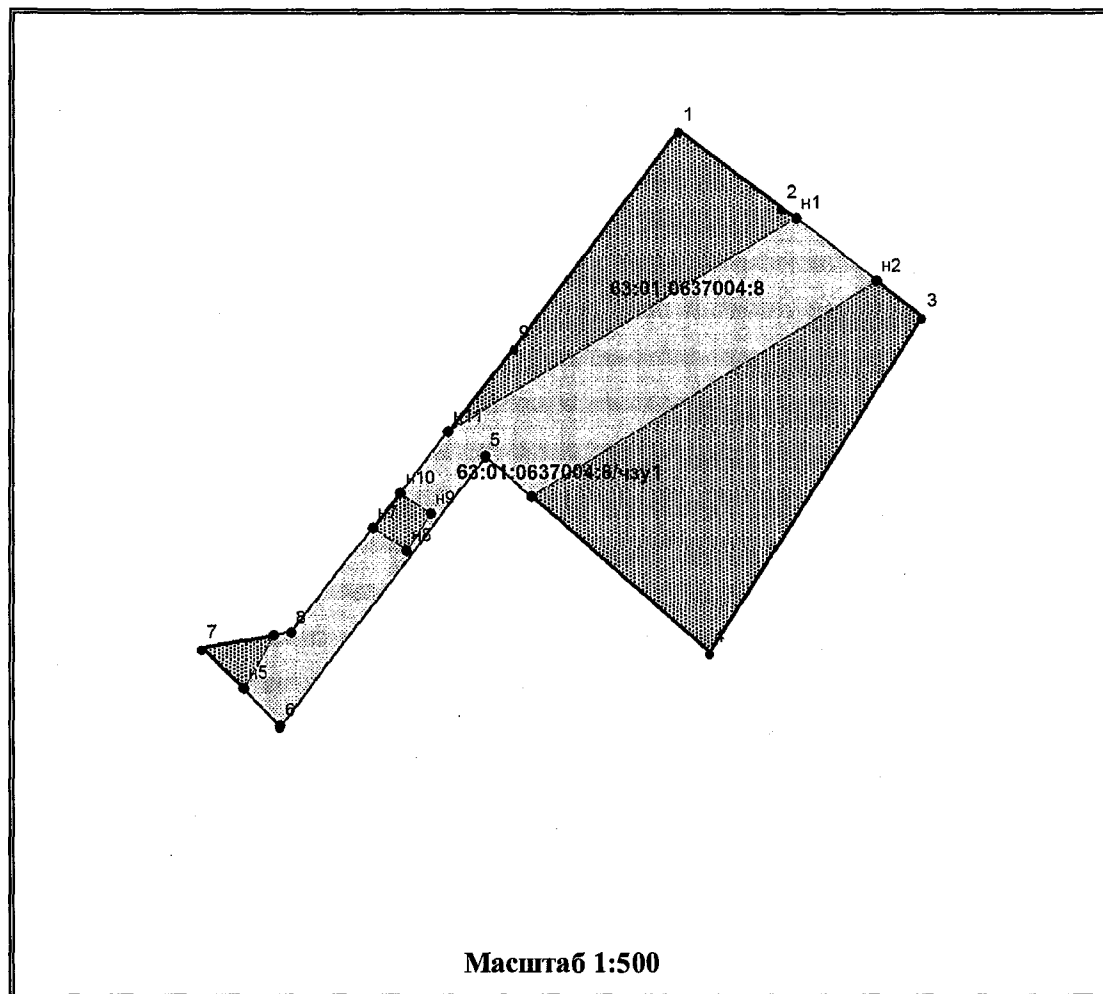


Граница земельного участка, сведения о котором содержатся в ГКН

СХЕМА ГРАНИЦ СЕРВИТУТА

на кадастровом плане территории

Площадь земельного участка с кадастровым номером 63:01:0637004:8 = 656 кв.м



S = 248 кв.м

Обозначение части 63:01:0637004:8/чзу1

Название точки	Координаты, м	
	X	Y
1	2	3
н1	4691,81	4475,40
н2	4687,54	4480,87
н3	4687,54	4480,86
н4	4672,93	4457,41
5	4675,68	4454,28
6	4657,36	4440,24
н5	4659,88	4437,70
н6	4663,48	4439,84
8	4663,68	4441,02
н7	4670,78	4446,61
н8	4669,26	4448,88
н9	4671,75	4450,55
н10	4673,15	4448,47
н11	4677,32	4451,75
н1	4691,81	4475,40

Условные обозначения



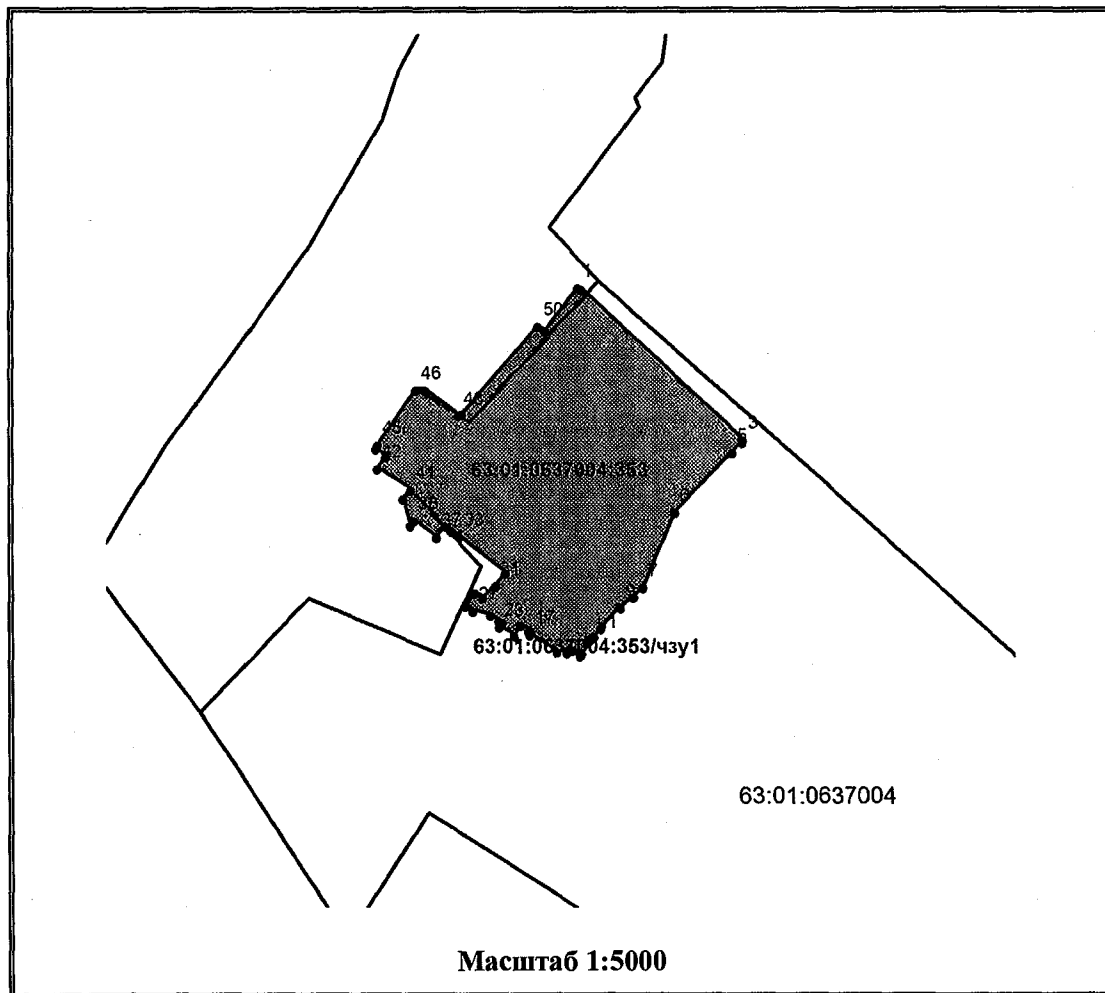
Граница устанавливаемого постоянного сервитута



Граница земельного участка, сведения о котором содержатся в ГКН

СХЕМА ГРАНИЦ СЕРВИТУТА на кадастровом плане территории

Площадь земельного участка с кадастровым номером 63:01:0637004:353 = 32292 кв.м



S = 8 кв.м

Обозначение части 63:01:0637004:353/чзу1

Название точки	Координаты, м	
	X	Y
1	2	3
n1	4675,54	4448,86
12	4664,66	4440,55
n2	4673,76	4445,95
n1	4675,54	4448,86

Условные обозначения



Граница устанавливаемого постоянного сервитута



Граница земельного участка, сведения о котором содержатся в ГКН

СХЕМА ГРАНИЦ СЕРВИТУТА

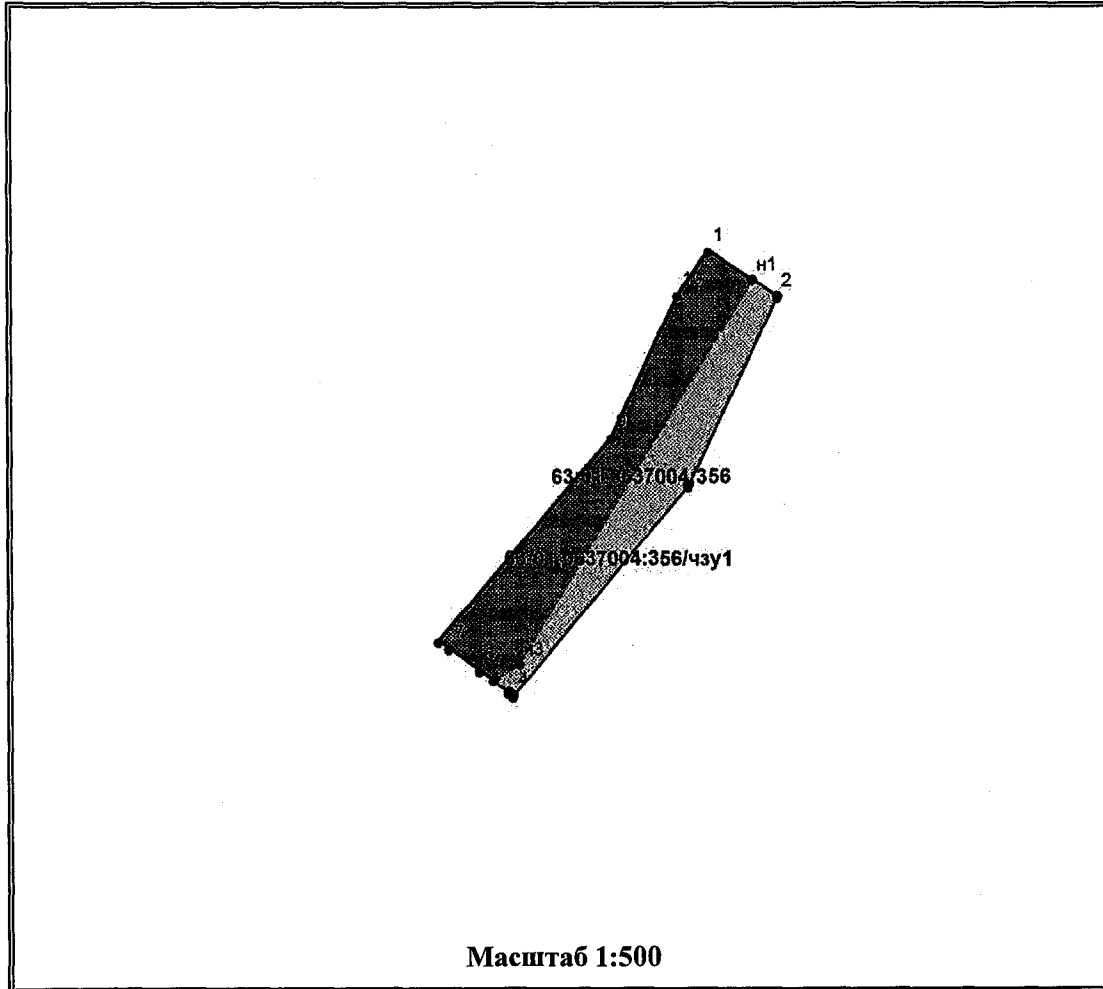
на кадастровом плане территории

Площадь земельного участка с кадастровым номером 63:01:0637004:356 = 198 кв.м

S = 79 кв.м

Обозначение части 63:01:0637004:356/чзу1

Название точки	Координаты, м	
	X	Y
1	2	3
н1	4718,98	4493,04
2	4717,86	4494,71
3	4705,05	4488,69
4	4690,82	4476,75
5	4691,06	4476,44
н2	4691,83	4475,42
н3	4692,88	4477,14
н1	4718,98	4493,04



Условные обозначения



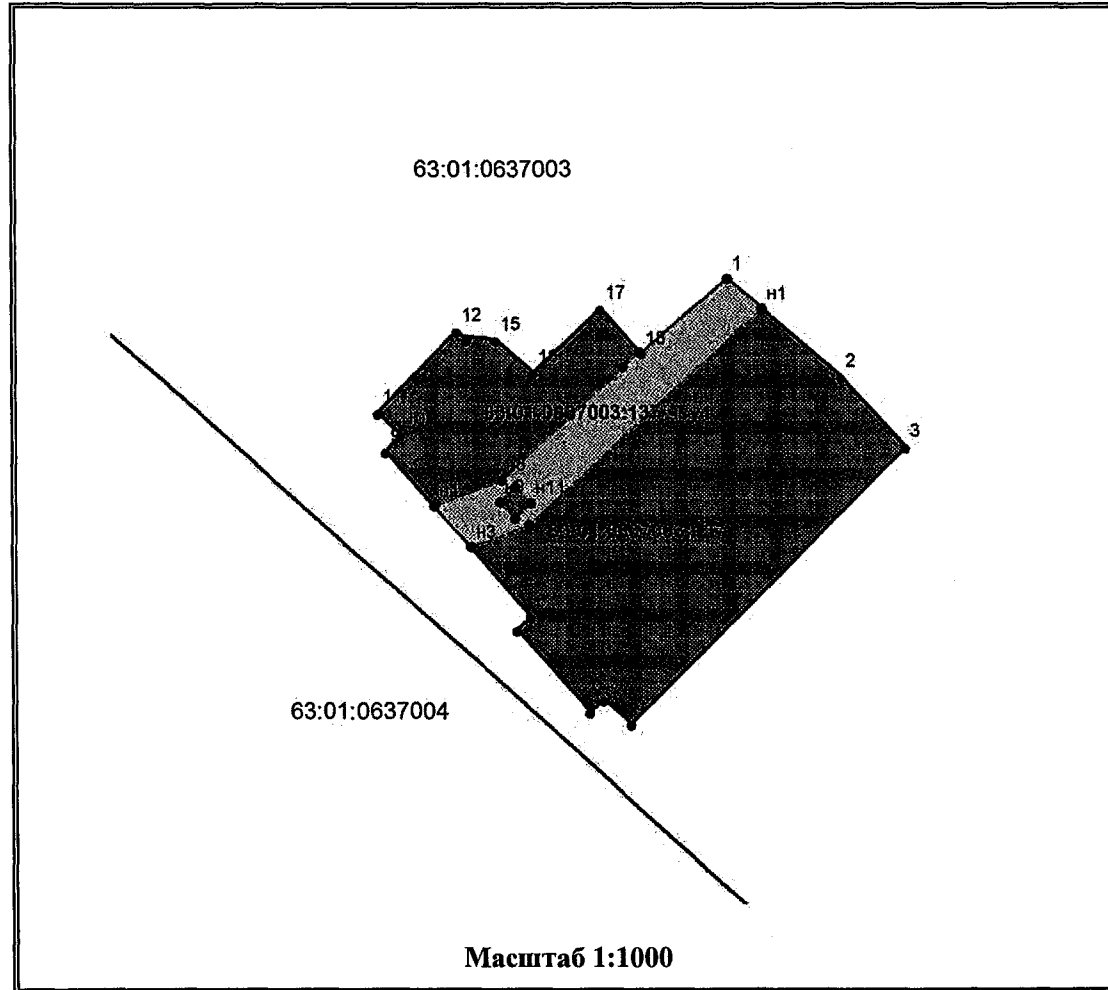
-  Граница устанавливаемого постоянного сервитута
-  Граница земельного участка, сведения о котором содержатся в ГКН

СХЕМА ГРАНИЦ СЕРВИТУТА

на кадастровом плане территории

Площадь земельного участка с кадастровым номером 63:01:0637003:137 = 2333 кв.м



S = 340 кв.м

Обозначение части 63:01:0637003:137/чзу1

Название точки	Координаты, м	
	X	Y
1	2	3
1	4845,29	4627,36
н1	4841,23	4632,05
н2	4811,83	4600,42
н3	4808,84	4592,46
н4	4814,45	4587,54
н5	4817,90	4596,66
н6	4833,27	4613,23
н7	4835,39	4615,51
18	4835,09	4615,78
1	4845,29	4627,36
н8	4816,98	4598,60
н9	4814,95	4596,41
н10	4812,75	4598,45
н11	4814,79	4600,65
н8	4816,98	4598,60

Условные обозначения

- Граница устанавливаемого постоянного сервитута
- Граница земельного участка, сведения о котором содержатся в ГКН

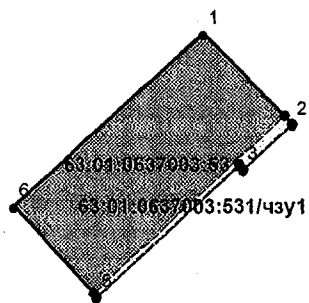
СХЕМА ГРАНИЦ СЕРВИТУТА

на кадастровом плане территории

Площадь земельного участка с кадастровым номером 63:01:0637003:531 = 147 кв.м

S = 8 кв.м

Обозначение части <u>63:01:0637003:531/чзу1</u>		
Название точки	Координаты, м	
	X	Y
1	2	3
n1	4847,44	4628,50
2	4846,90	4629,02
3	4843,87	4625,75
4	4844,15	4625,48
5	4835,16	4615,80
n2	4835,43	4615,56
n1	4847,44	4628,50



Масштаб 1:500

Условные обозначения



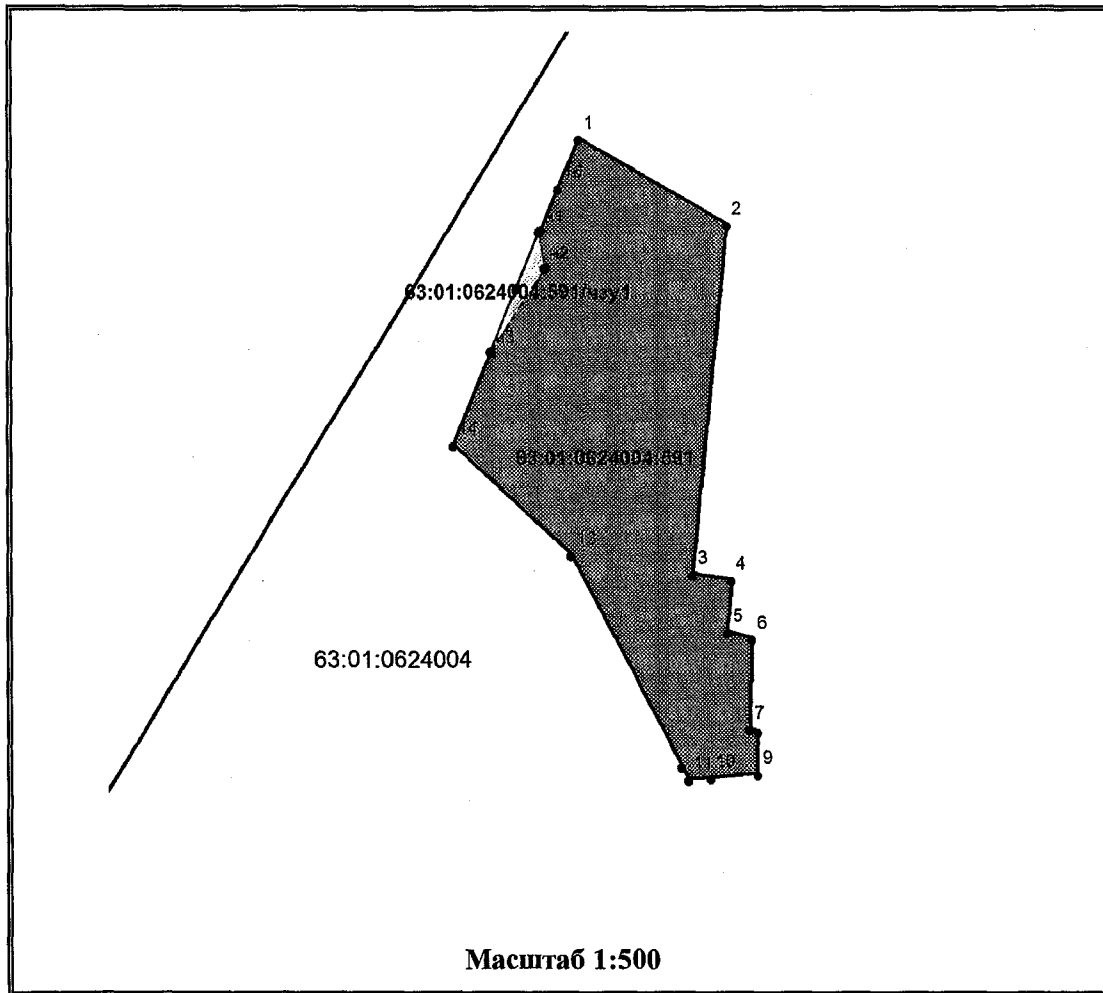
Граница устанавливаемого постоянного сервитута



Граница земельного участка, сведения о котором содержатся в ГКН

СХЕМА ГРАНИЦ СЕРВИТУТА на кадастровом плане территории

Площадь земельного участка с кадастровым номером 63:01:0624004:591 = 465 кв.м



S = 6 кв.м

Обозначение части **63:01:0624004:591/чзв1**

Название точки	Координаты, м	
	X	Y
1	2	3
n1	3769,65	3763,84
n2	3767,16	3764,18
n3	3761,45	3760,45
15	3765,74	3762,22
n1	3769,65	3763,84

Условные обозначения



Граница устанавливаемого постоянного сервитута

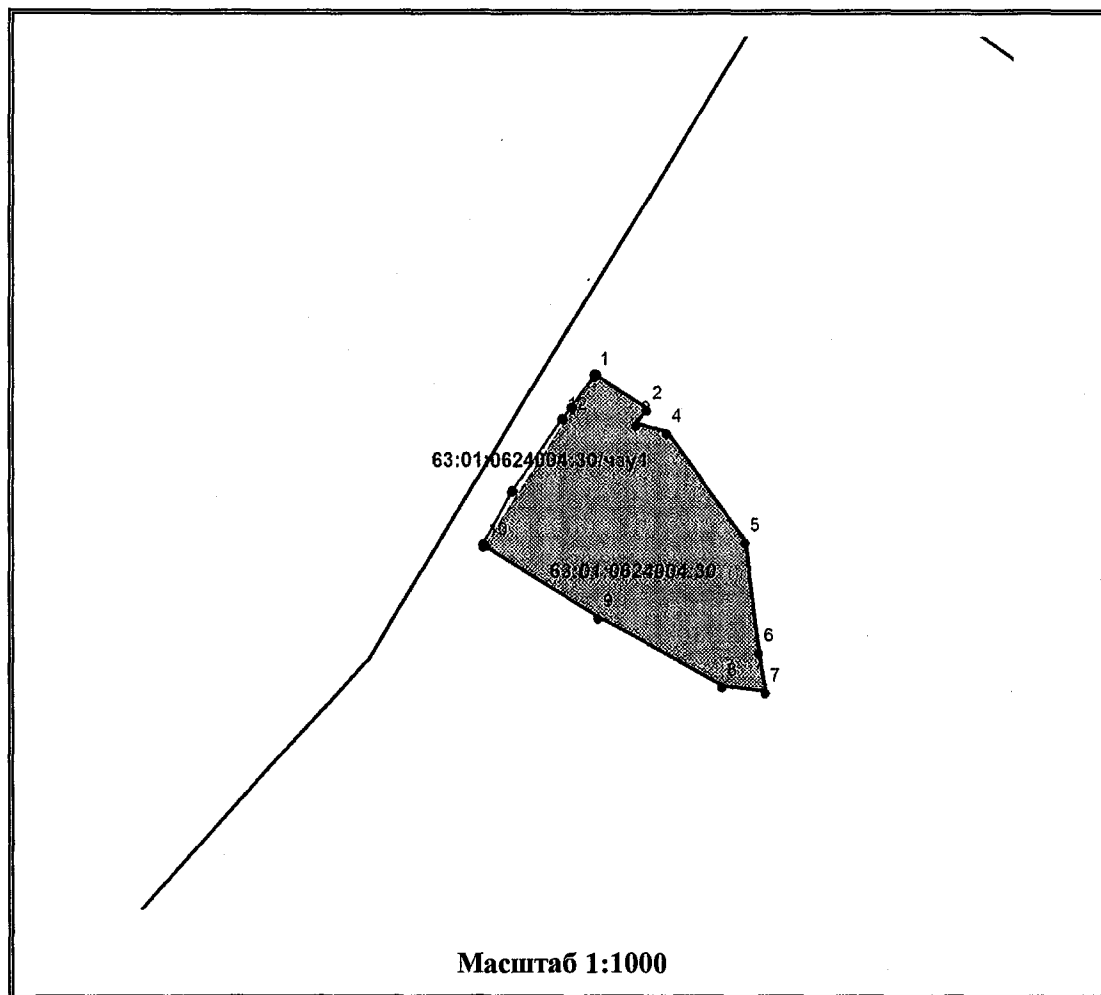


Граница земельного участка, сведения о котором содержатся в ГКН

СХЕМА ГРАНИЦ СЕРВИТУТА

на кадастровом плане территории

Площадь земельного участка с кадастровым номером 63:01:0624004:30 = 857 кв.м



S = 15 кв.м

Обозначение части 63:01:0624004:30/чзу1

Название точки	Координаты, м	
	X	Y
1	2	3
1	3752,30	3754,27
n1	3752,20	3754,43
n2	3729,03	3739,33
10	3729,19	3739,07
11	3736,43	3743,16
12	3746,20	3749,93
13	3747,82	3751,21
1	3752,30	3754,27

Условные обозначения



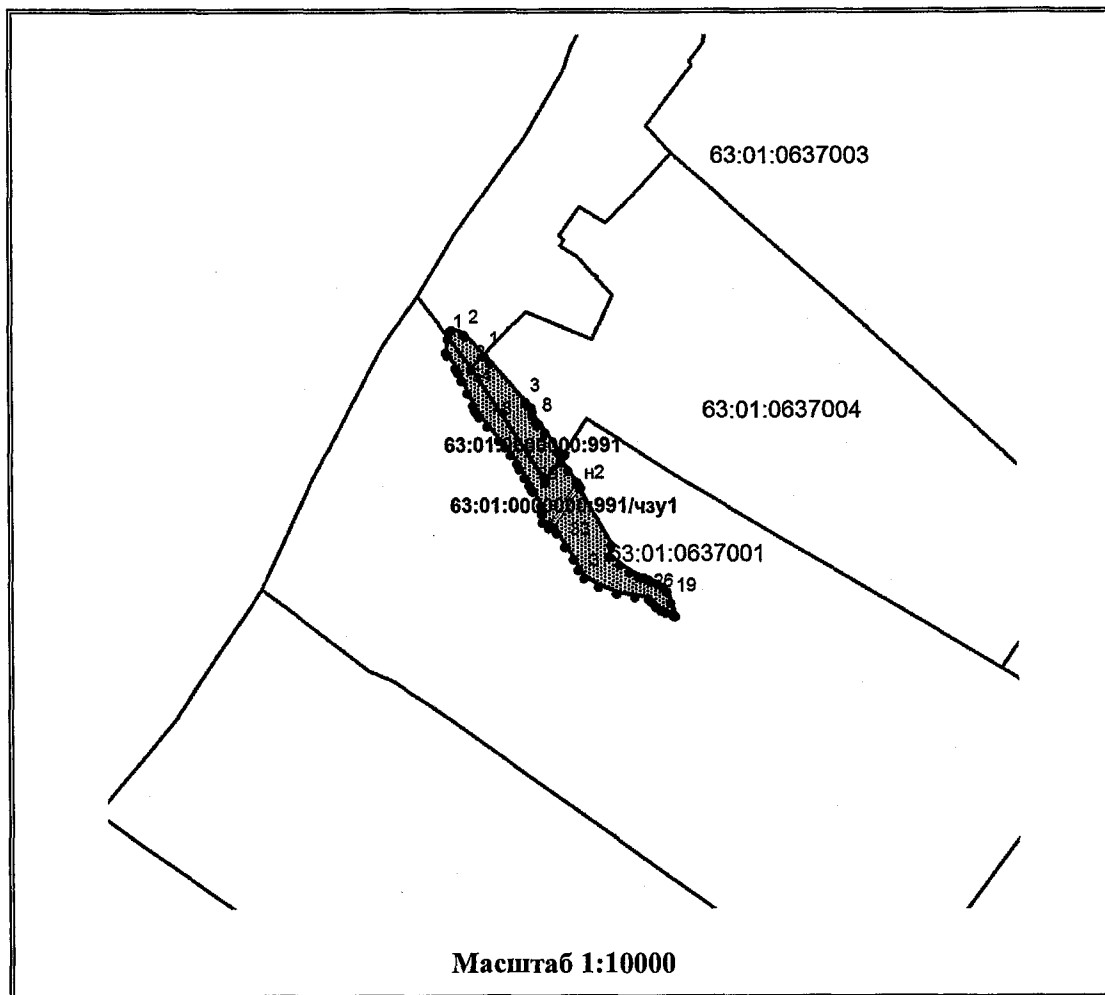
Граница устанавливаемого постоянного сервитута



Граница земельного участка, сведения о котором содержатся в ГКН

СХЕМА ГРАНИЦ СЕРВИТУТА на кадастровом плане территории

Площадь земельного участка с кадастровым номером 63:01:0000000:991 = 23158 кв.м



S = 471 кв.м

Обозначение части 63:01:0000000:991/чзу1

Название точки	Координаты, м	
	X	Y
1	2	3
н1	4469,63	4323,74
н2	4462,75	4327,57
н3	4407,99	4291,20
35	4411,27	4286,34
н4	4412,02	4285,51
н1	4469,63	4323,74

Условные обозначения



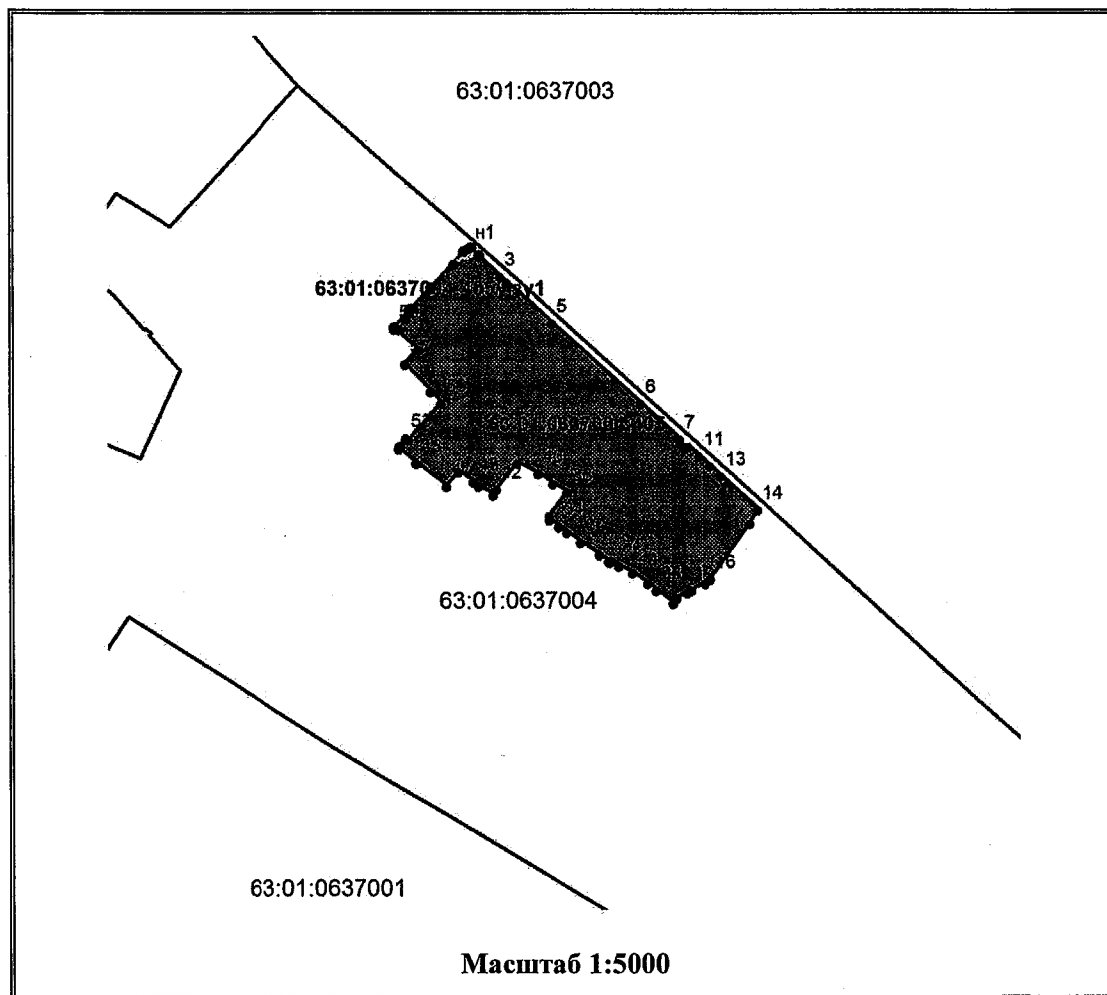
Граница устанавливаемого постоянного сервитута

Граница земельного участка, сведения о котором содержатся в ГКН

СХЕМА ГРАНИЦ СЕРВИТУТА

на кадастровом плане территории

Площадь земельного участка с кадастровым номером 63:01:0637004:405 = 25946 кв.м





S = 174 кв. м

Обозначение части 63:01:0637004:405/чзу1

Название точки	Координаты, м	
	X	Y
1	2	3
n1	4808,13	4569,74
n2	4807,83	4570,06
2	4802,85	4575,24
n3	4802,51	4575,60
n4	4796,00	4558,26
n5	4759,65	4525,97
n6	4751,94	4521,28
59	4753,88	4519,04
60	4765,04	4528,67
61	4766,28	4529,82
62	4780,67	4542,82
63	4805,28	4564,99
n7	4806,99	4567,84
n1	4808,13	4569,74

Условные обозначения

-  Граница устанавливаемого постоянного сервитута
-  Граница земельного участка, сведения о котором содержатся в ГКН