



ПРАВИТЕЛЬСТВО САМАРСКОЙ ОБЛАСТИ

РАСПОРЯЖЕНИЕ

от 31.03.2016 № 217-р

Об установлении сервитута для размещения дублирующего участка коллектора Волжского склона Д=1000 мм от улицы Советской Армии до камеры в районе улиц Осипенко и Лесной городского округа Самара, включенного в Программу подготовки к проведению в 2018 году в Российской Федерации чемпионата мира по футболу

В соответствии со статьей 32 Федерального закона «О подготовке и проведении в Российской Федерации чемпионата мира по футболу FIFA 2018 года, Кубка конфедераций FIFA 2017 года и внесении изменений в отдельные законодательные акты Российской Федерации», распоряжением Правительства Самарской области от 30.12.2014 № 1018-р «Об утверждении документации по планировке территории в городском округе Самара в целях размещения инженерной инфраструктуры, обеспечивающей функционирование спортивных и иных объектов»:

1. Установить в интересах государственного казённого учреждения Самарской области «Управление капитального строительства» сервитут сроком на 2 (два) года согласно прилагаемым схемам границ сервитута в отношении частей следующих земельных участков, предназначенных для размещения дублирующего участка коллектора Волжского склона Д=1000 мм от улицы Советской Армии до камеры в районе улиц Осипенко и Лесной городского округа Самара (далее – Объект), с кадастровыми номерами:

63:01:0612003:301 – 25 кв. м; 63:01:0636001:21 – 220 кв. м;
63:01:0624002:122 – 14 кв. м; 63:01:0636001:482 – 8 кв. м;
63:01:0624002:128 – 331 кв. м; 63:01:0636001:22 – 27 кв. м;
63:01:0000000:455 – 16 кв. м; 63:01:0637004:765 – 214 кв. м;
63:01:0624002:1746 – 117 кв. м; 63:01:0637004:764 – 184 кв. м;
63:01:0624002:1917 – 41 кв. м; 63:01:0637004:21 – 4 кв. м;
63:01:0625001:263 – 129 кв. м; 63:01:0637004:33 – 5 кв. м;
63:01:0625001:264 – 254 кв. м; 63:01:0637004:9 – 108 кв. м;
63:01:0625001:17 – 53 кв. м; 63:01:0637004:8 – 268 кв. м;
63:01:0624004:1089 – 11 кв. м; 63:01:0637004:37 – 2 кв. м;
63:01:0624004:933 – 69 кв. м; 63:01:0637004:353 – 100 кв. м;
63:01:0624004:608 – 114 кв. м; 63:01:0637004:356 – 119 кв. м;
63:01:0624004:993 – 75 кв. м; 63:01:0637003:137 – 649 кв. м;
63:01:0624004:992 – 193 кв. м; 63:01: 0637003:396 – 1079 кв. м;
63:01:0624004:1053 – 204 кв. м; 63:01:0624004:591 – 194 кв. м;
63:01:0624004:117 – 11 кв. м; 63:01:0624004:30 – 148 кв. м;
63:01:0624004:31 – 249 кв. м; 63:01:0000000:991 – 3301 кв. м;
63:01:0000000:23126 – 77 кв. м; 63:01:0637004:405 – 276 кв. м;
63:01:0000000:398 – 15 кв. м.

2. Определить следующие цели установления сервитута, предусмотренного в соответствии с пунктом 1 настоящего распоряжения:

строительство, реконструкция, капитальный ремонт и эксплуатация линейных сооружений;

проход, проезд через земельный участок, провоз через него строительных и иных материалов для строительства и эксплуатации Объекта;

строительство временных или вспомогательных сооружений (в том числе ограждений, бытовок, навесов), складирование строительных и иных материалов для строительства и эксплуатации Объекта;

размещение на земельном участке информационных щитов, указателей, предупредительных надписей, геодезических знаков для строительства и эксплуатации Объекта;

проведение изыскательских, исследовательских и других работ для строительства и эксплуатации Объекта;

проведение работ по защите территорий, предназначенных в соответствии с документацией по планировке территории для строительства и эксплуатации Объекта, от затопления и подтопления.

3. Государственному казённому учреждению Самарской области «Управление капитального строительства» (Моравской) осуществить необходимые юридические действия, связанные с установлением сервитута в отношении частей земельных участков, указанных в пункте 1 настоящего распоряжения.

4. Контроль за выполнением настоящего распоряжения возложить на министерство строительства Самарской области (Гришина).

5. Опубликовать настоящее распоряжение в средствах массовой информации и разместить его на официальном сайте Правительства Самарской области в информационно-телекоммуникационной сети Интернет в течение семи дней со дня принятия настоящего распоряжения.

Первый
вице-губернатор –
председатель Правительства
Самарской области

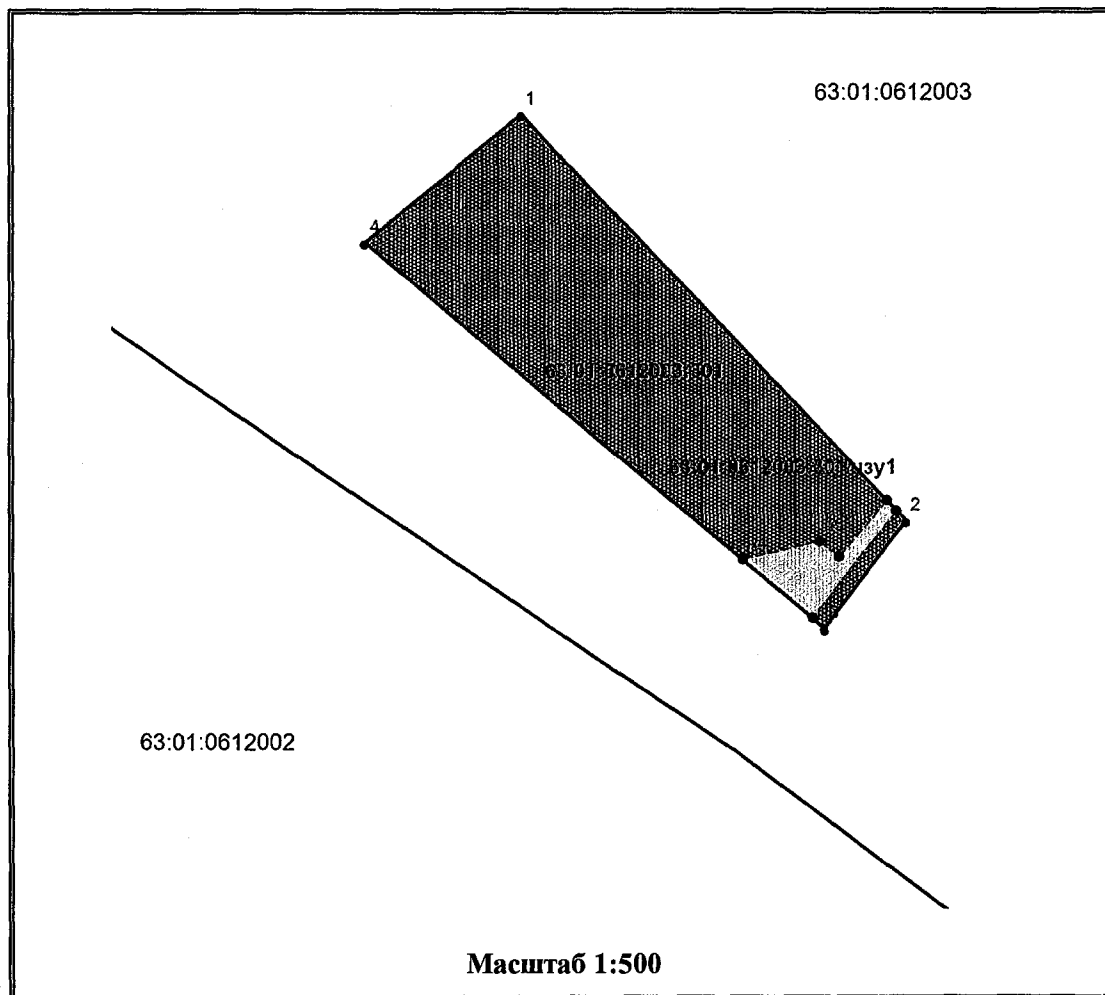


А.П.Нефёдов

СХЕМА ГРАНИЦ СЕРВИТУТА

на кадастровом плане территории

Площадь земельного участка с кадастровым номером 63:01:0612003:301 = 447 кв.м



S = 25 кв.м

Обозначение части 63:01:0612003:301/чзв1

Название точки	Координаты, м	
	X	Y
1	2	3
n1	2260,54	2498,68
n2	2259,84	2499,34
n3	2252,57	2493,62
n4	2256,57	2488,86
n5	2257,80	2494,10
n6	2256,72	2495,43
n1	2260,54	2498,68

Условные обозначения



Граница устанавливаемого временного сервитута

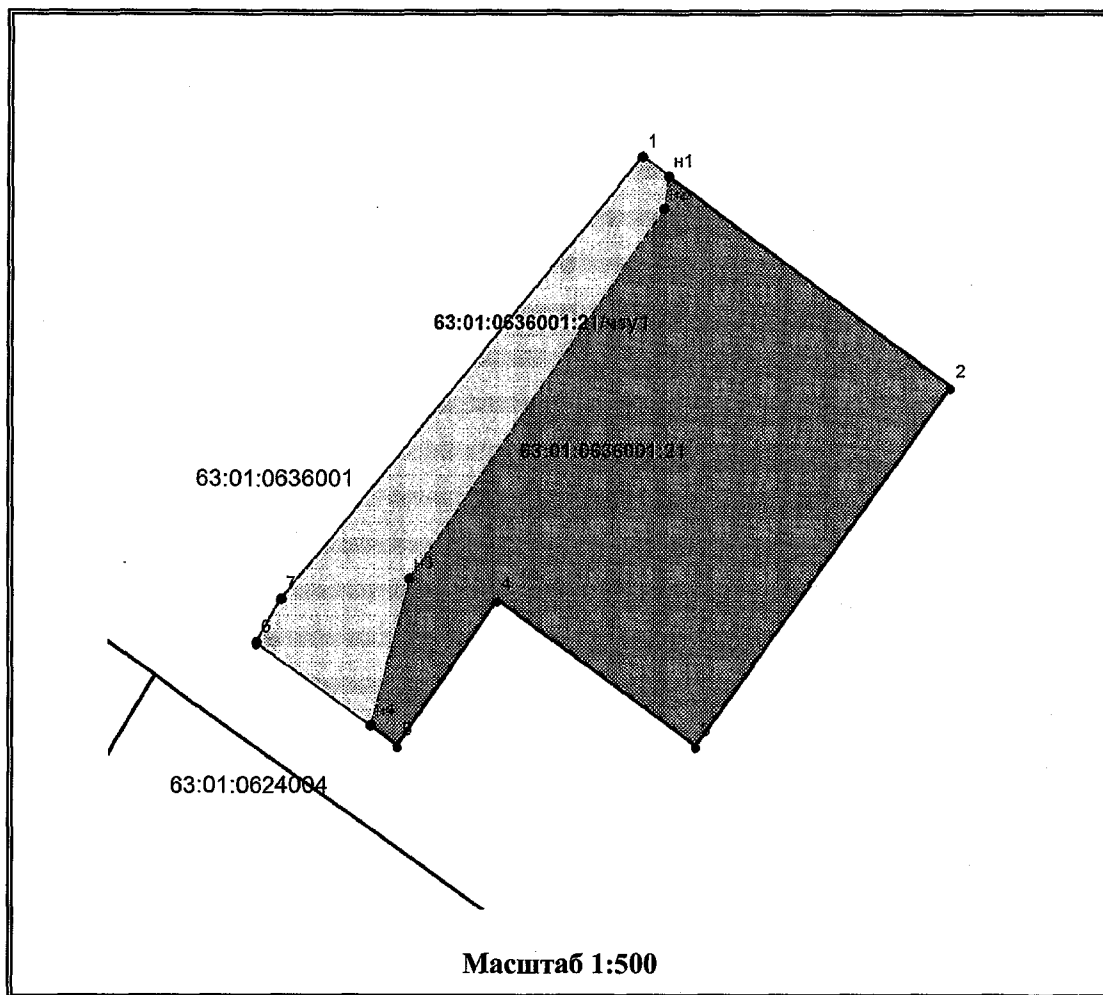


Граница земельного участка, сведения о котором содержатся в ГКН

СХЕМА ГРАНИЦ СЕРВИТУТА

на кадастровом плане территории

Площадь земельного участка с кадастровым номером 63:01:0636001:21= 952 кв.м



S = 220 кв.м

Обозначение части 63:01:0636001:21/чзз1

Название точки	Координаты, м	
	X	Y
1	2	3
1	3849,27	3817,81
n1	3847,95	3819,57
n2	3845,76	3819,22
n3	3820,66	3801,93
n4	3810,71	3799,24
6	3816,34	3791,55
7	3819,24	3793,25
1	3849,27	3817,81

СХЕМА ГРАНИЦ СЕРВИТУТА

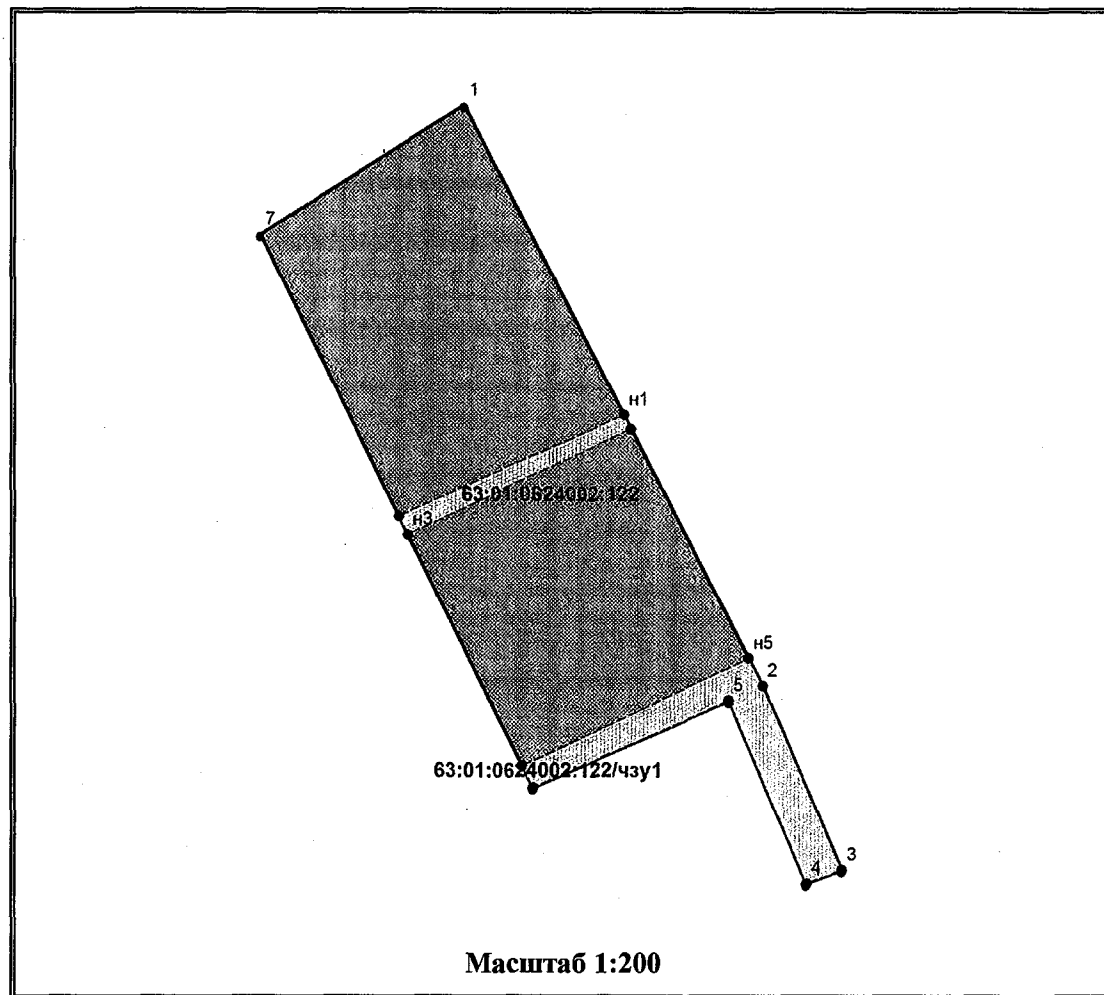
на кадастровом плане территории

Площадь земельного участка с кадастровым номером 63:01:0624002:122= 120 кв.м

S = 14 кв.м.

Обозначение части 63:01:0624002:122/чзу1

Название точки	Координаты, м	
	X	Y
1	2	3
н1	3075,61	3552,88
н2	3075,22	3553,07
н3	3072,35	3547,02
н4	3072,87	3546,76
н1	3075,61	3552,88
н5	3069,00	3556,26
2	3068,25	3556,65
3	3063,27	3558,77
4	3062,91	3557,83
5	3067,85	3555,73
6	3065,50	3550,40
н6	3066,08	3550,11
н5	3069,00	3556,26



Условные обозначения



Граница устанавливаемого временного сервитута

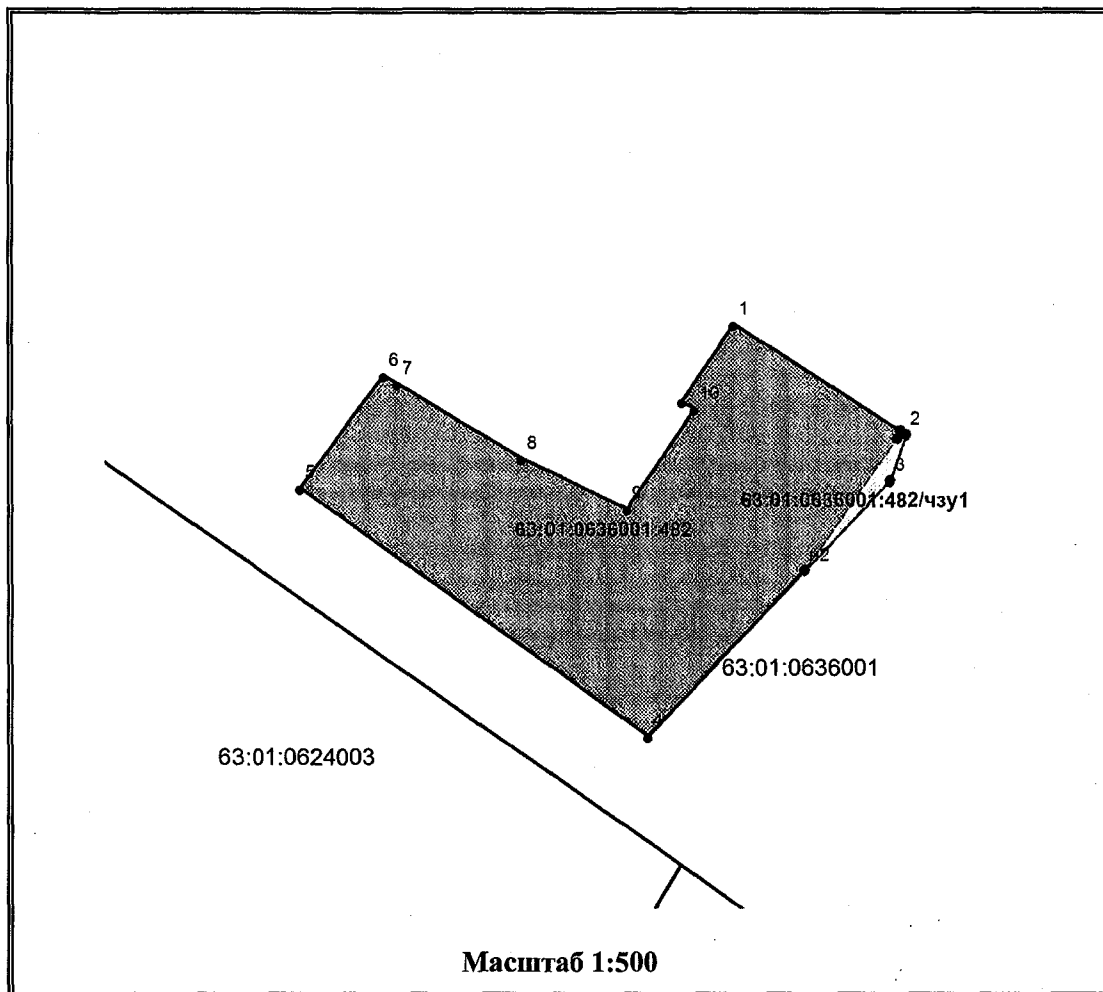


Граница земельного участка, сведения о котором содержатся в ГКН

СХЕМА ГРАНИЦ СЕРВИТУТА

на кадастровом плане территории

Площадь земельного участка с кадастровым номером 63:01:0636001:482 = 519 кв.м



S = 8 кв.м

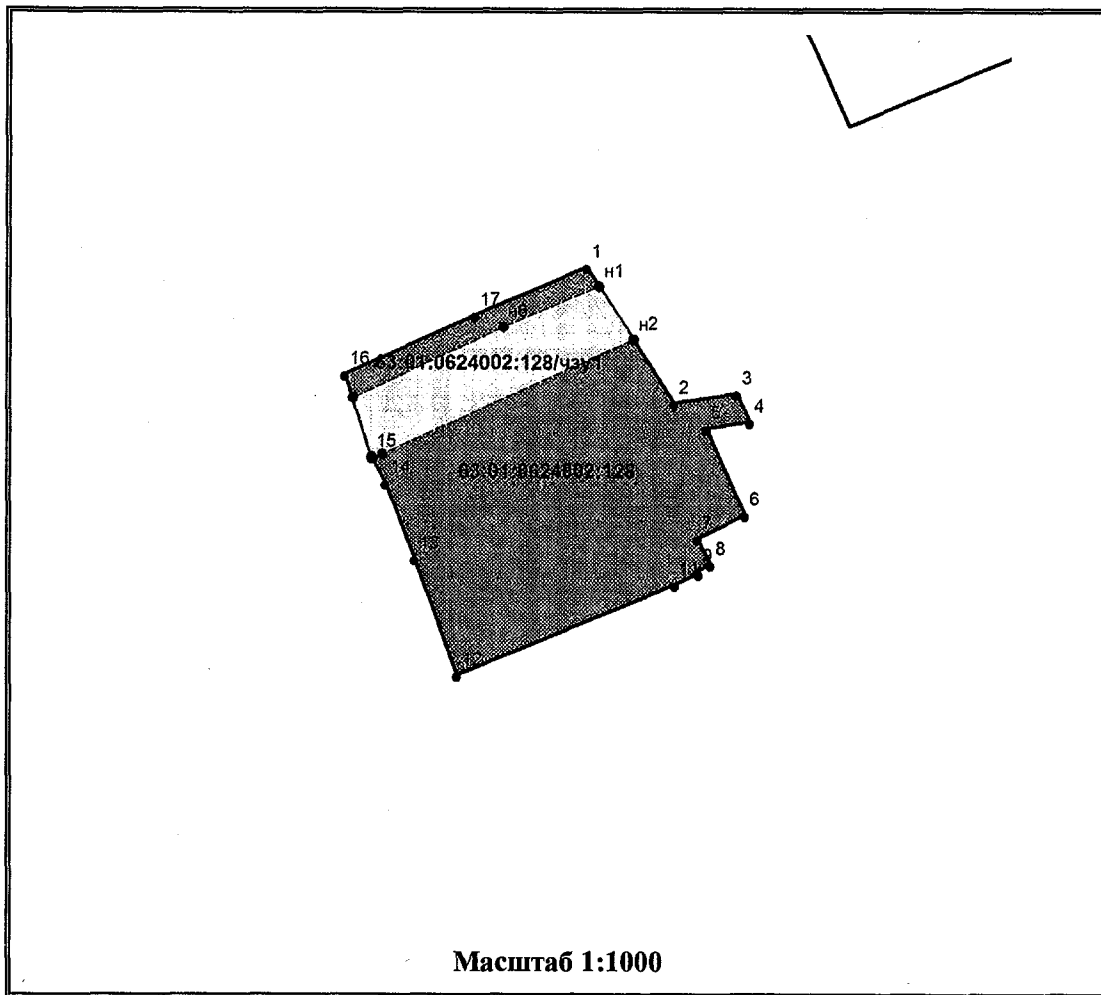
Обозначение части 63:01:0636001:482/чзу1

Название точки	Координаты, м	
	X	Y
1	2	3
n1	3843,57	3799,49
2	3843,30	3799,90
3	3840,20	3798,85
n2	3834,04	3793,00
n3	3843,05	3799,31
n1	3843,57	3799,49

СХЕМА ГРАНИЦ СЕРВИТУТА

на кадастровом плане территории

Площадь земельного участка с кадастровым номером 63:01:0624002:128= 1802 кв.м




S = 331 кв.м

Обозначение части 63:01:0624002:128/чзз1

Название точки	Координаты, м	
	X	Y
1	2	3
н1	3100,10	3623,50
н2	3092,90	3628,14
н3	3077,37	3594,02
н4	3076,79	3592,68
15	3077,02	3592,56
н5	3084,98	3590,00
н6	3094,62	3610,35
н1	3100,10	3623,50

Условные обозначения

 Граница устанавливаемого временного сервитута


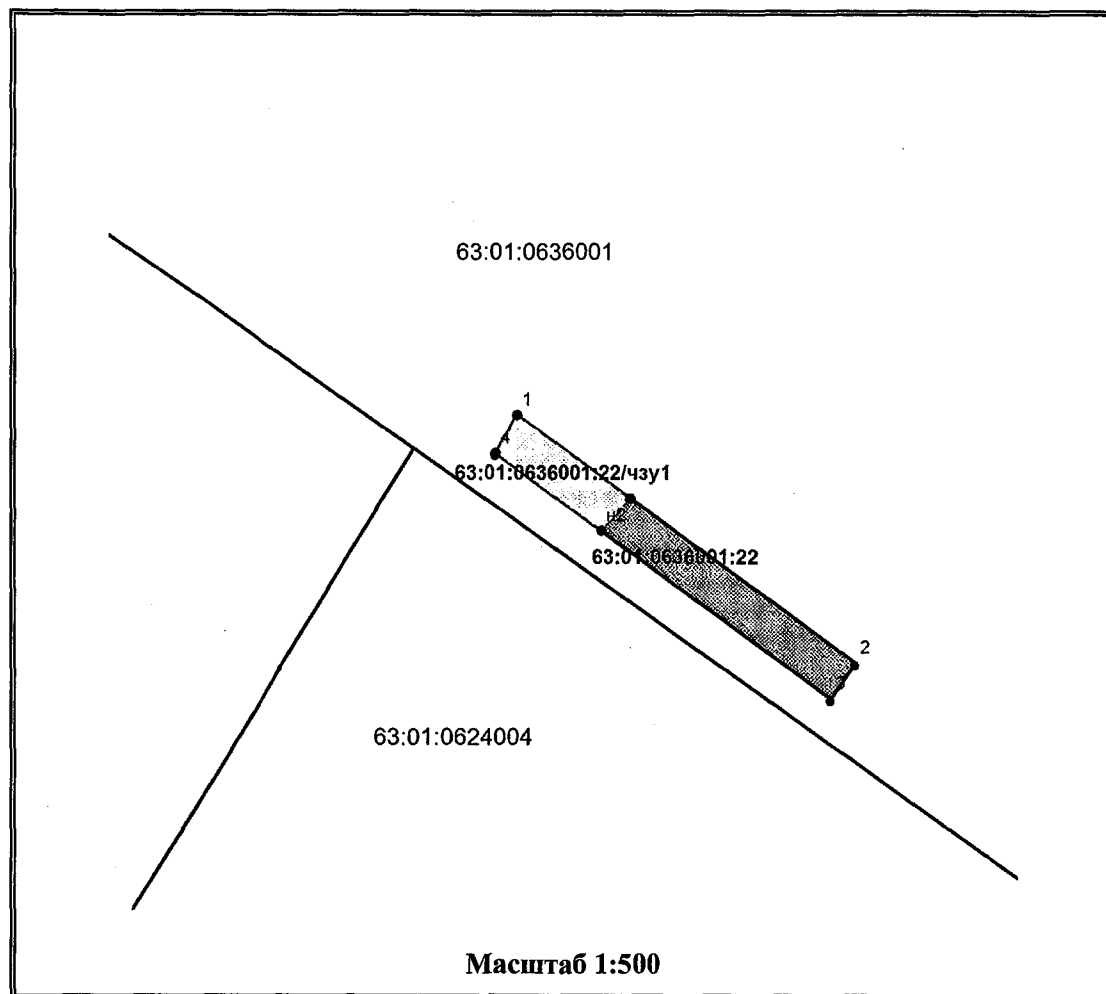
 Граница земельного участка, сведения о котором содержатся в ГКН

СХЕМА ГРАНИЦ СЕРВИТУТА

на кадастровом плане территории

Площадь земельного участка с кадастровым номером 63:01:0636001:22 = 84 кв.м



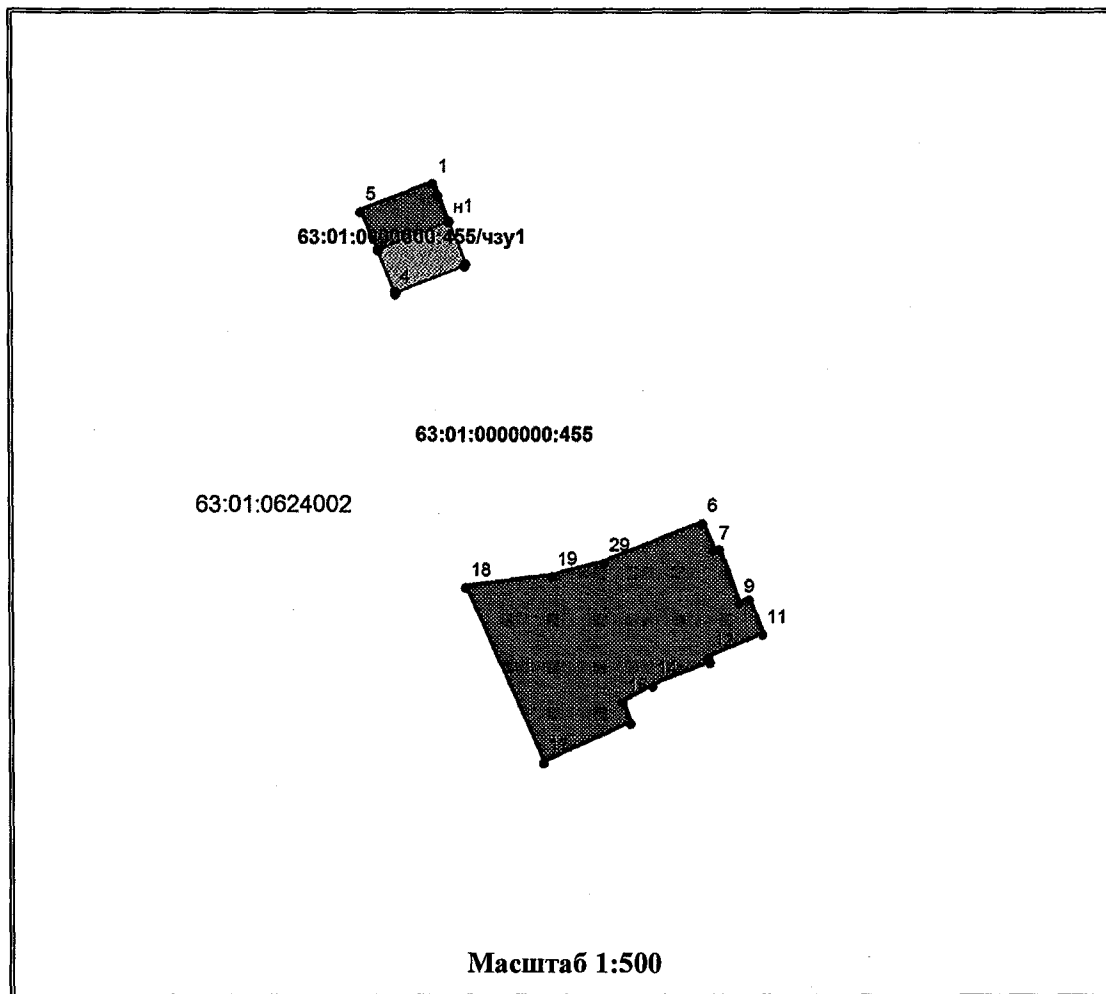
S = 27 кв.м

Обозначение части <u>63:01:0636001:22/чзу1</u>		
Название точки	Координаты, м	
	X	Y
1	2	3
1	3816,34	3791,55
n1	3810,71	3799,24
n2	3808,52	3797,25
4	3813,78	3790,05
1	3816,34	3791,55

СХЕМА ГРАНИЦ СЕРВИТУТА

на кадастровом плане территории

Площадь земельного участка с кадастровым номером 63:01:0000000:455 = 200 кв.м



S = 16 кв.м

Обозначение части 63:01:0000000:455/чзy1

Название точки	Координаты, м	
	X	Y
1	2	3
n1	3105,68	3636,86
n2	3102,75	3637,96
4	3100,86	3633,29
n3	3103,70	3632,12
n1	3105,68	3636,86

Условные обозначения



Граница устанавливаемого временного сервитута



Граница земельного участка, сведения о котором содержатся в ГКН

СХЕМА ГРАНИЦ СЕРВИТУТА

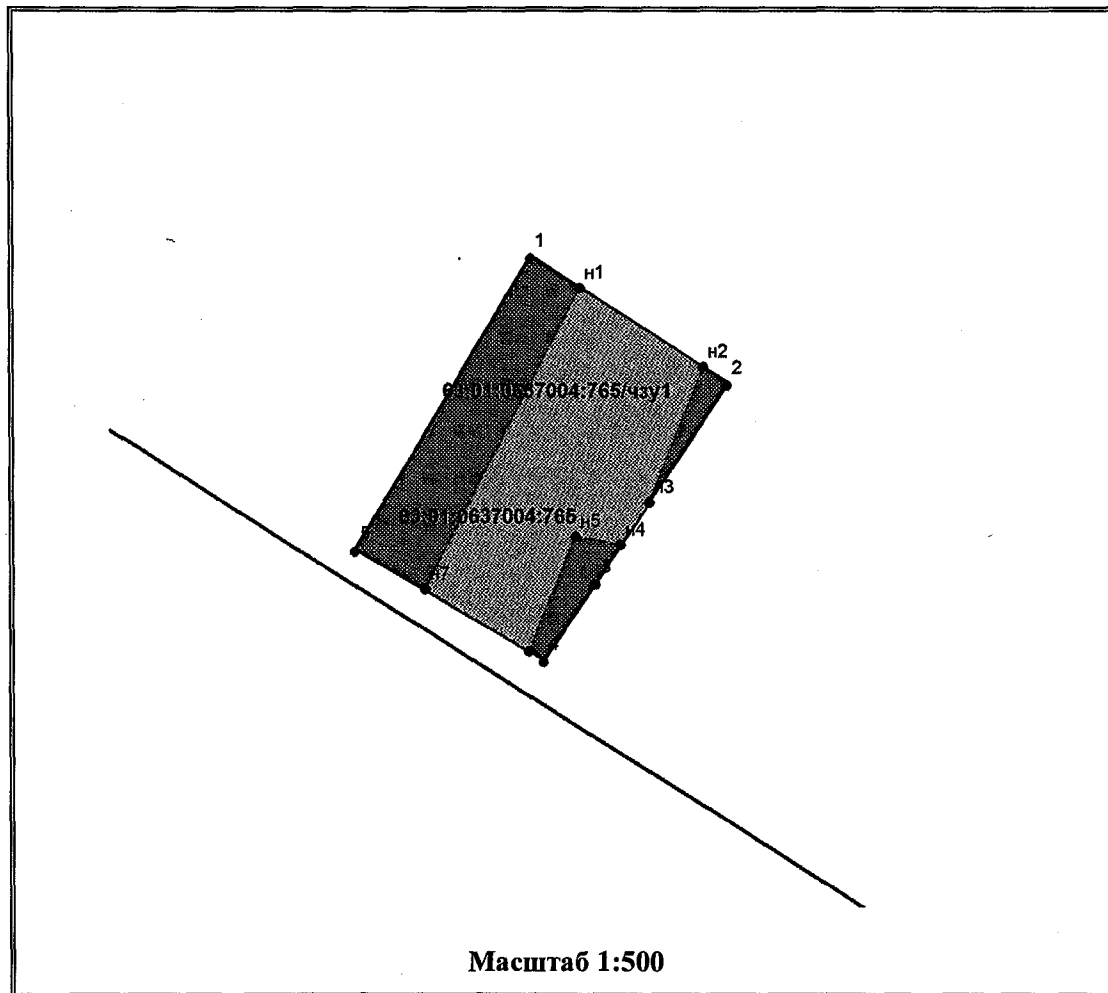
на кадастровом плане территории

Площадь земельного участка с кадастровым номером 63:01:0637004:765 = 349 кв.м

S = 214 кв.м

Обозначение части 63:01:0637004:765/чзу1

Название точки	Координаты, м	
	X	Y
1	2	3
n1	4556,52	4385,49
n2	4551,13	4393,76
n3	4541,98	4390,08
n4	4539,08	4388,17
n5	4539,62	4385,14
n6	4531,89	4381,96
n7	4536,07	4374,88
n1	4556,52	4385,49



Условные обозначения



Граница устанавливаемого временного сервитута

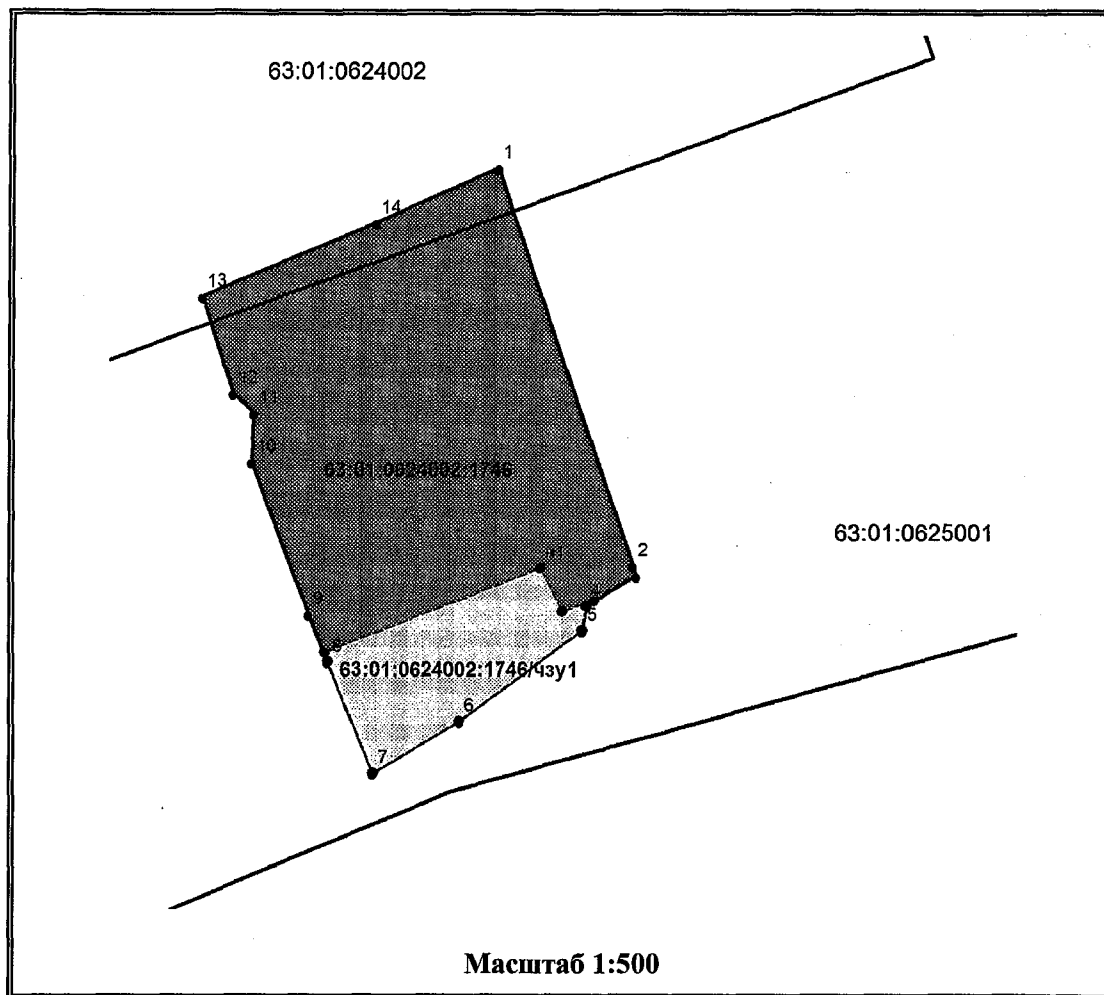


Граница земельного участка, сведения о котором содержатся в ГКН

СХЕМА ГРАНИЦ СЕРВИТУТА

на кадастровом плане территории

Площадь земельного участка с кадастровым номером 63:01:0624002:1746 = 704 кв.м



S = 117 кв.м

Обозначение части 63:01:0624002:1746/чзу1

Название точки	Координаты, м	
	X	Y
1	2	3
н1	3158,68	3715,22
н2	3155,72	3716,65
н3	3156,40	3718,79
4	3156,08	3718,27
5	3154,43	3718,02
6	3148,30	3709,65
7	3144,78	3703,74
н4	3152,33	3700,71
н5	3152,92	3700,47
н1	3158,68	3715,22

Условные обозначения



Граница устанавливаемого временного сервитута

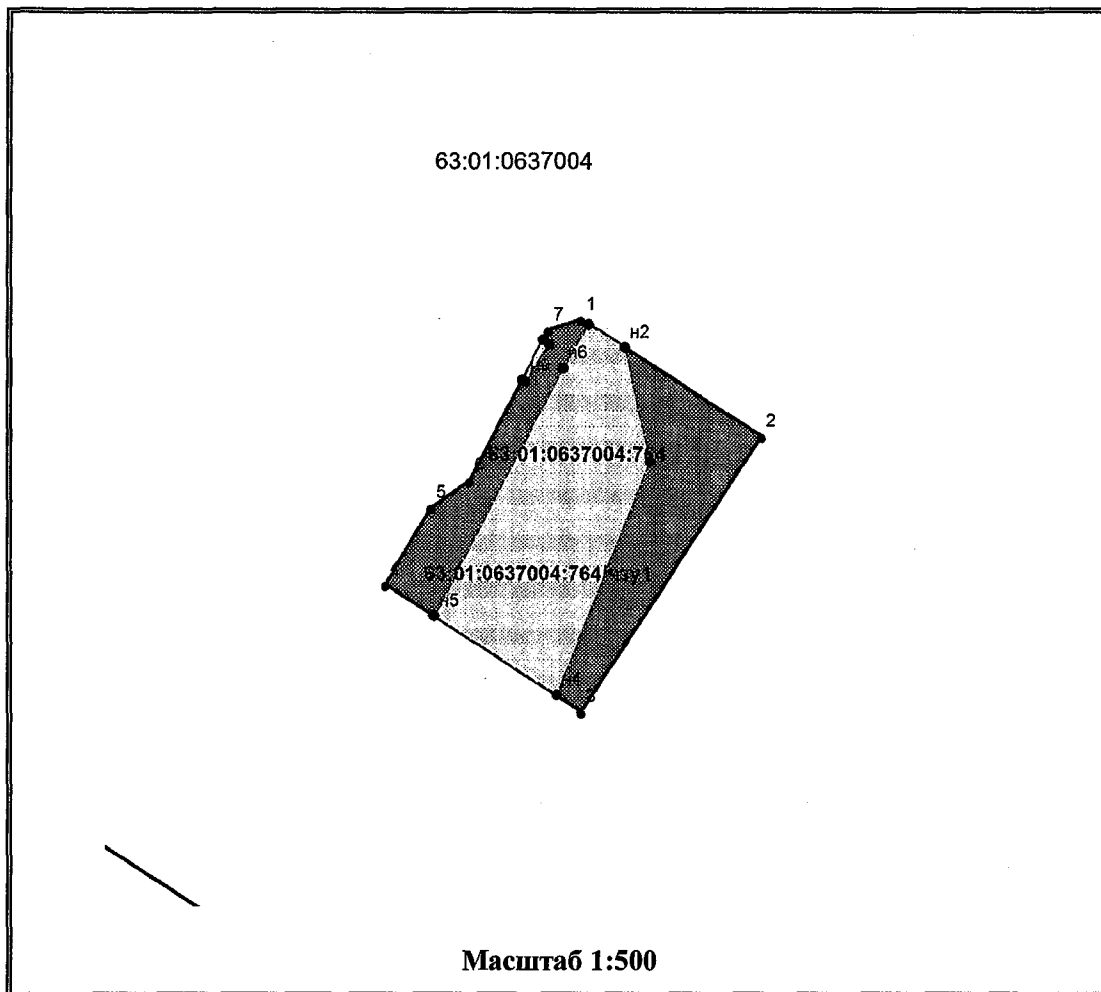


Граница земельного участка, сведения о котором содержатся в ГКН

СХЕМА ГРАНИЦ СЕРВИТУТА

на кадастровом плане территории

Площадь земельного участка с кадастровым номером 63:01:0637004:764 = 349 кв.м



S = 184 кв.м

Обозначение части 63:01:0637004:764/чзу1

Название точки	Координаты, м	
	X	Y
1	2	3
n1	4576,34	4395,99
n1	4576,34	4395,99
n2	4574,76	4398,44
n3	4567,04	4400,14
n4	4551,13	4393,76
n5	4556,52	4385,49
n6	4573,38	4394,23
n1	4576,34	4395,99
n7	4575,28	4392,88
n8	4574,99	4393,31
n9	4572,50	4391,64
n10	4572,60	4391,49
n7	4575,28	4392,88

Условные обозначения



Граница устанавливаемого временного сервитута

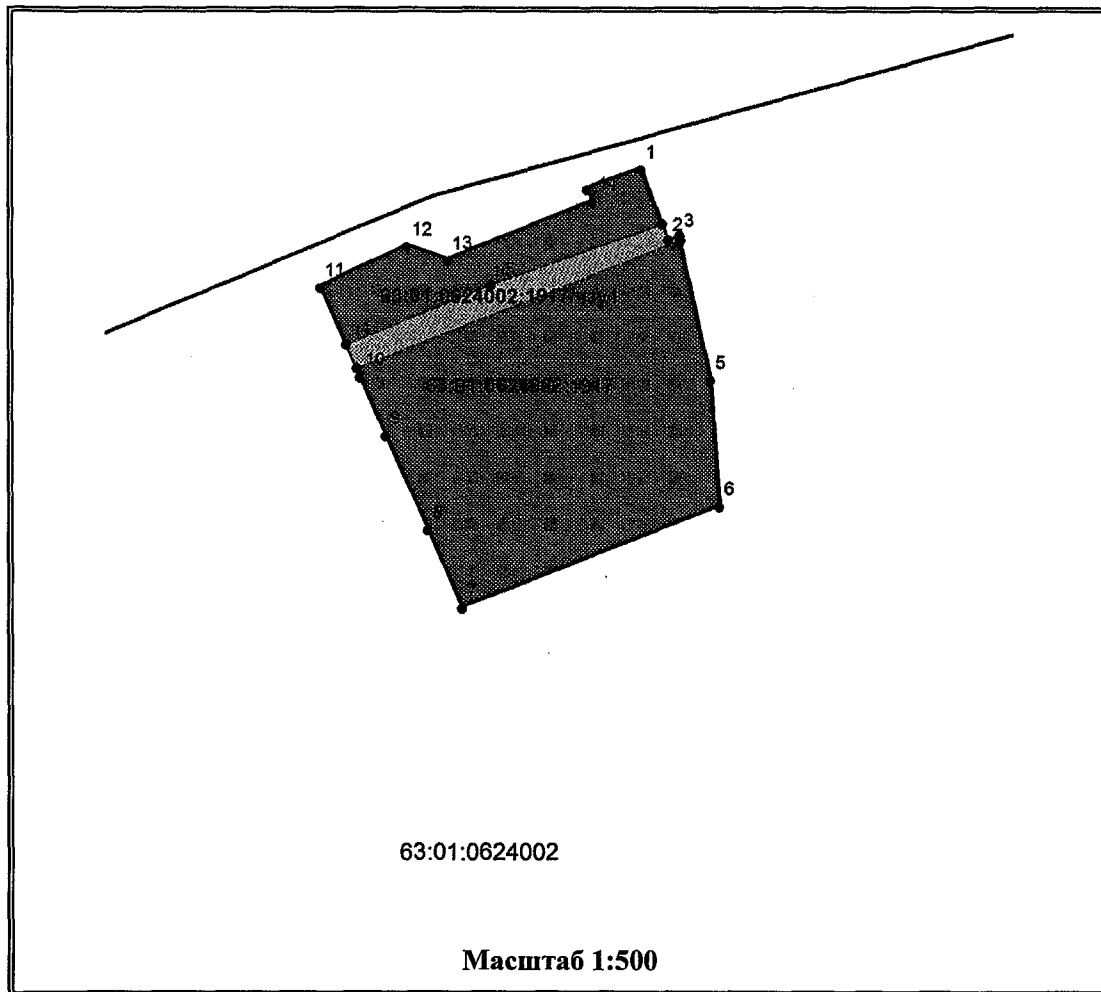


Граница земельного участка, сведения о котором содержатся в ГКН

СХЕМА ГРАНИЦ СЕРВИТУТА

на кадастровом плане территории

Площадь земельного участка с кадастровым номером 63:01:0624002:1917 = 505 кв.м




S = 41 кв.м

Обозначение части 63:01:0624002:1917/чзв1

Название точки	Координаты, м	
	X	Y
1	2	3
н1	3141,58	3724,60
2	3140,48	3725,00
3	3140,75	3725,76
н2	3140,46	3725,82
н3	3131,73	3703,88
н4	3133,35	3703,17
н5	3137,40	3712,90
н1	3141,58	3724,60

Условные обозначения

 Граница устанавливаемого временного сервитута


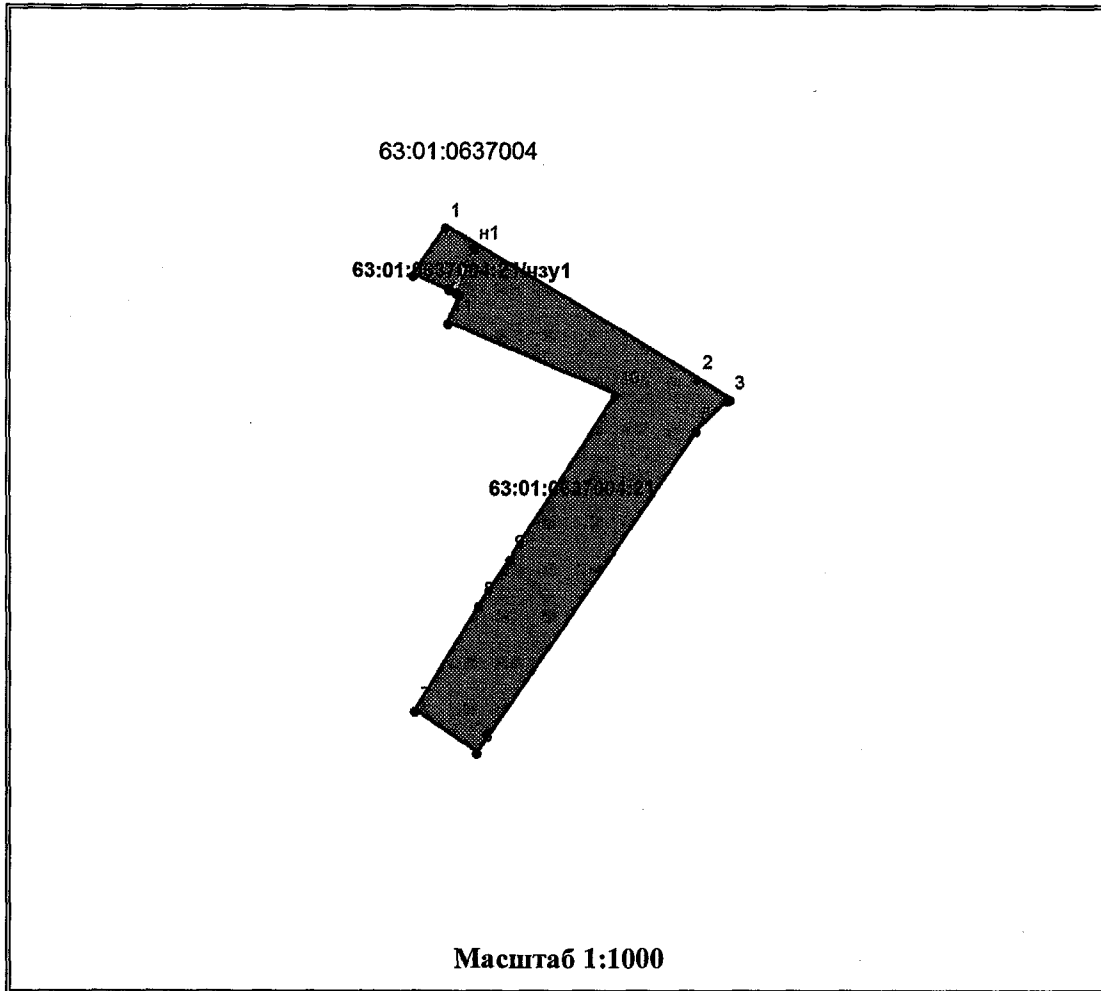
 Граница земельного участка, сведения о котором содержатся в ГКН

СХЕМА ГРАНИЦ СЕРВИТУТА

на кадастровом плане территории

Площадь земельного участка с кадастровым номером 63:01:0637004:21 = 944 кв.м



S = 4 кв.м.

Обозначение части 63:01:0637004:21/чзз1

Название точки	Координаты, м	
	X	Y
1	2	3
n1	4640,62	4434,21
n2	4634,52	4431,81
n3	4634,96	4430,84
n1	4640,62	4434,21

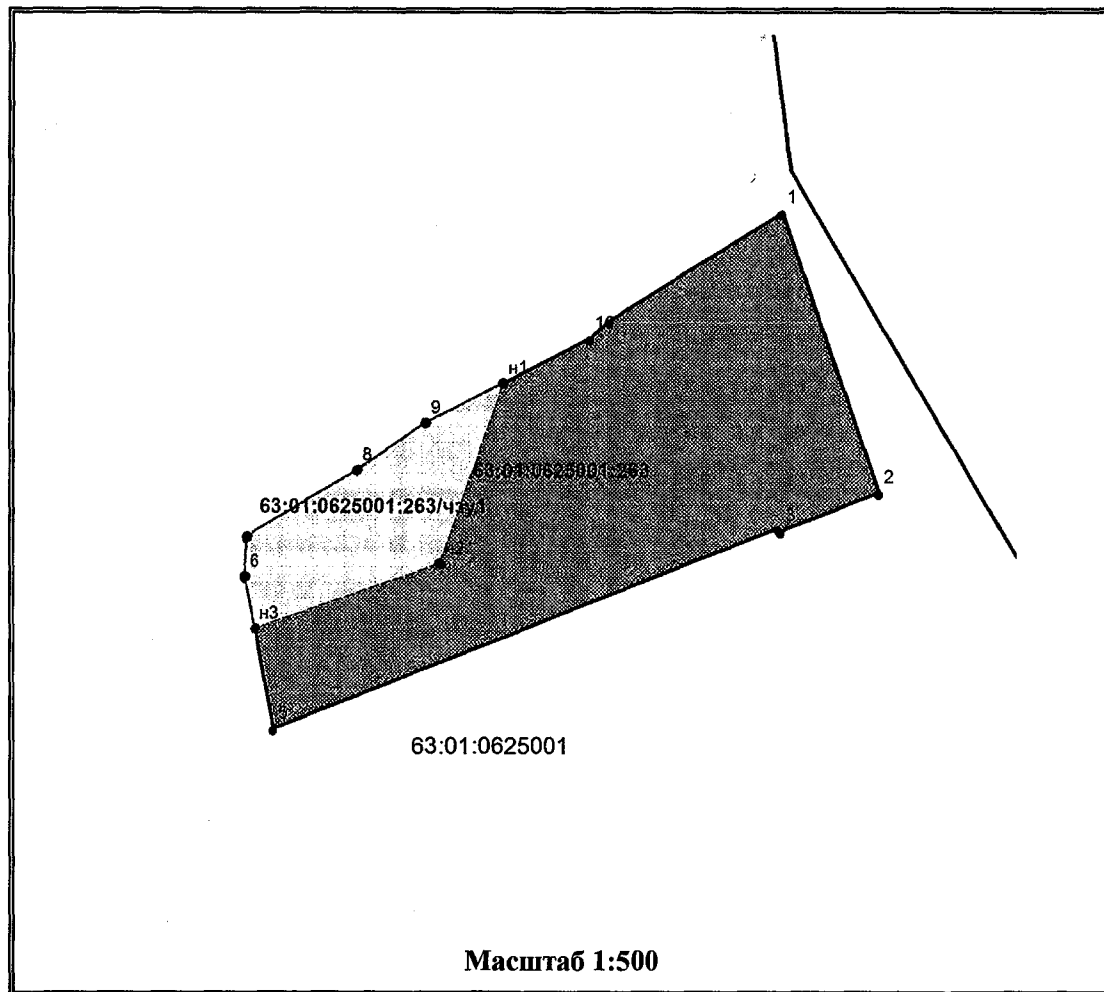
Условные обозначения

- Граница устанавливаемого временного сервитута
- Граница земельного участка, сведения о котором содержатся в ГКН

СХЕМА ГРАНИЦ СЕРВИТУТА

на кадастровом плане территории

Площадь земельного участка с кадастровым номером 63:01:0625001:263 = 698 кв.м



S = 129 кв.м

Обозначение части 63:01:0625001:263/чзз1

Название точки	Координаты, м	
	X	Y
1	2	3
n1	3182,65	3833,18
n2	3170,37	3828,89
n3	3165,98	3816,27
n4	3169,54	3815,56
7	3172,23	3815,70
8	3176,73	3823,29
9	3179,95	3827,94
n1	3182,65	3833,18

Условные обозначения



Граница устанавливаемого временного сервитута

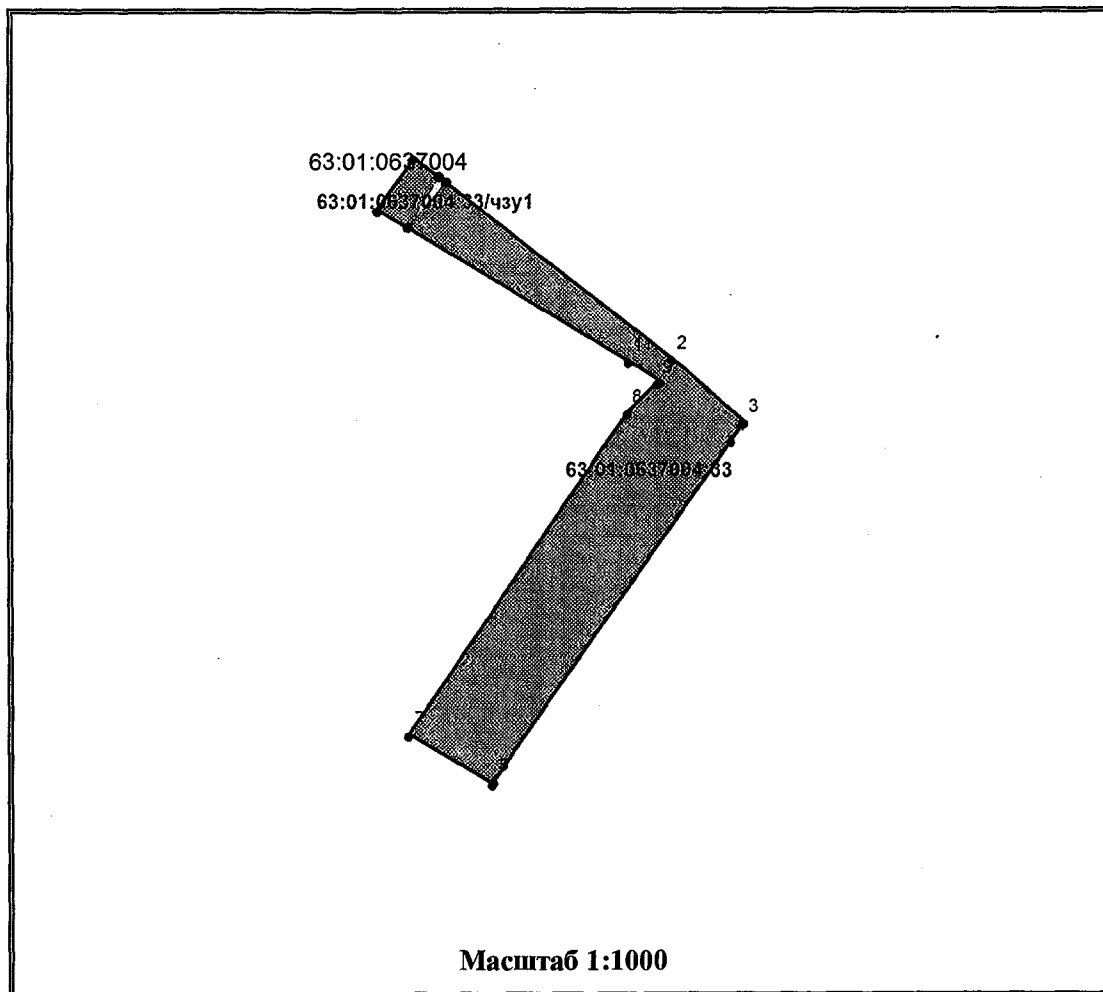


Граница земельного участка, сведения о котором содержатся в ГКН

СХЕМА ГРАНИЦ СЕРВИТУТА

на кадастровом плане территории

Площадь земельного участка с кадастровым номером 63:01:0637004:33 = 1079 кв.м



S = 5 кв.м

Обозначение части 63:01:0637004:33/чзу1

Название точки	Координаты, м	
	X	Y
1	2	3
n1	4648,09	4438,64
n2	4647,29	4439,65
n3	4641,16	4434,52
n1	4648,09	4438,64

Условные обозначения



Граница устанавливаемого временного сервитута

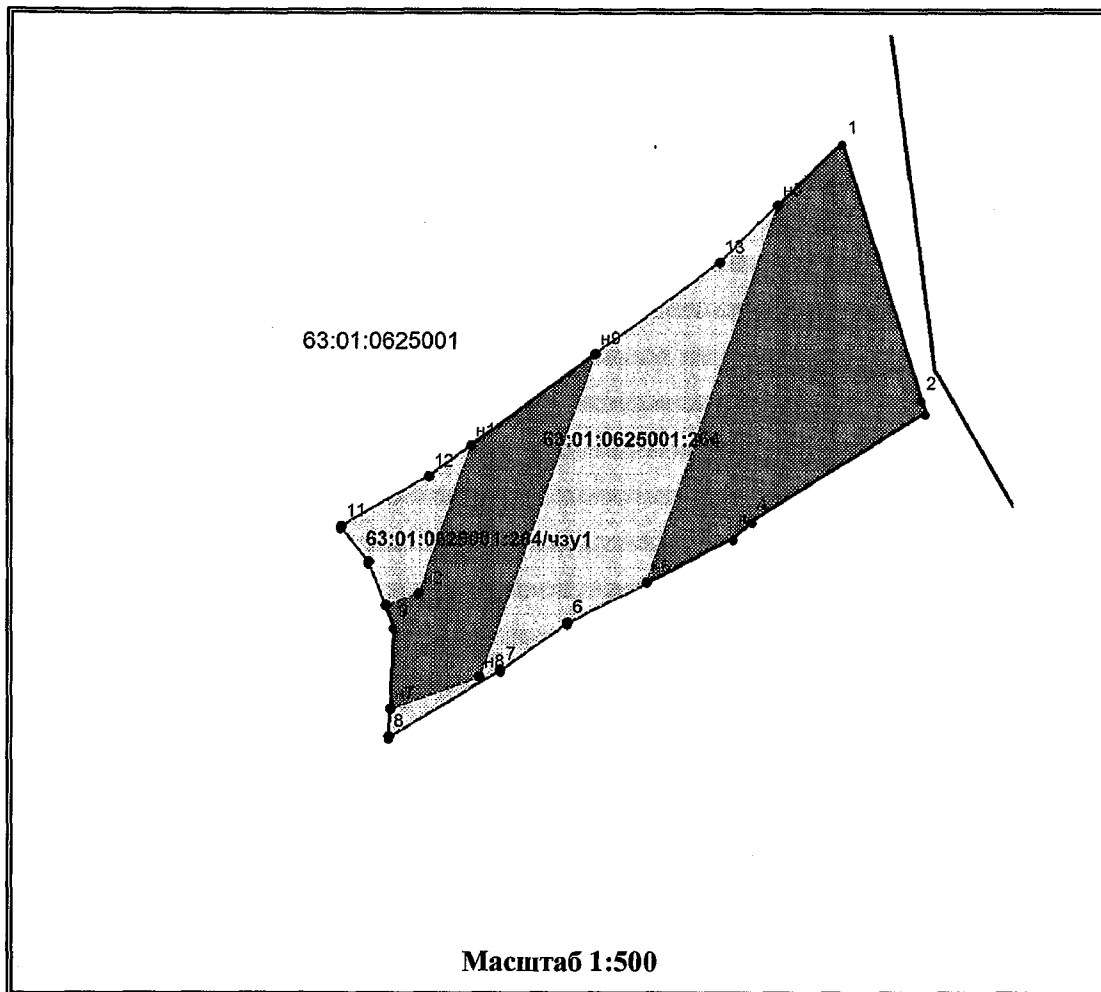


Граница земельного участка, сведения о котором содержатся в ГКН

СХЕМА ГРАНИЦ СЕРВИТУТА

на кадастровом плане территории

Площадь земельного участка с кадастровым номером 63:01:0625001:264 = 627 кв.м



S = 254 кв.м

Обозначение части 63:01:0625001:264/чзу1

Название точки	Координаты, м	
	X	Y
1	2	3
н1	3191,95	3821,30
н2	3181,90	3817,74
н3	3181,09	3815,48
10	3184,05	3814,33
11	3186,50	3812,41
н4	3189,85	3818,43
н1	3191,95	3821,30
н5	3208,27	3842,13
н6	3182,65	3833,18
6	3179,95	3827,94
7	3176,73	3823,29
8	3172,23	3815,70
н7	3174,08	3815,78
н8	3176,24	3821,87
н9	3198,19	3829,77
13	3204,41	3838,23
н5	3208,27	3842,13

Условные обозначения



Граница устанавливаемого временного сервитута

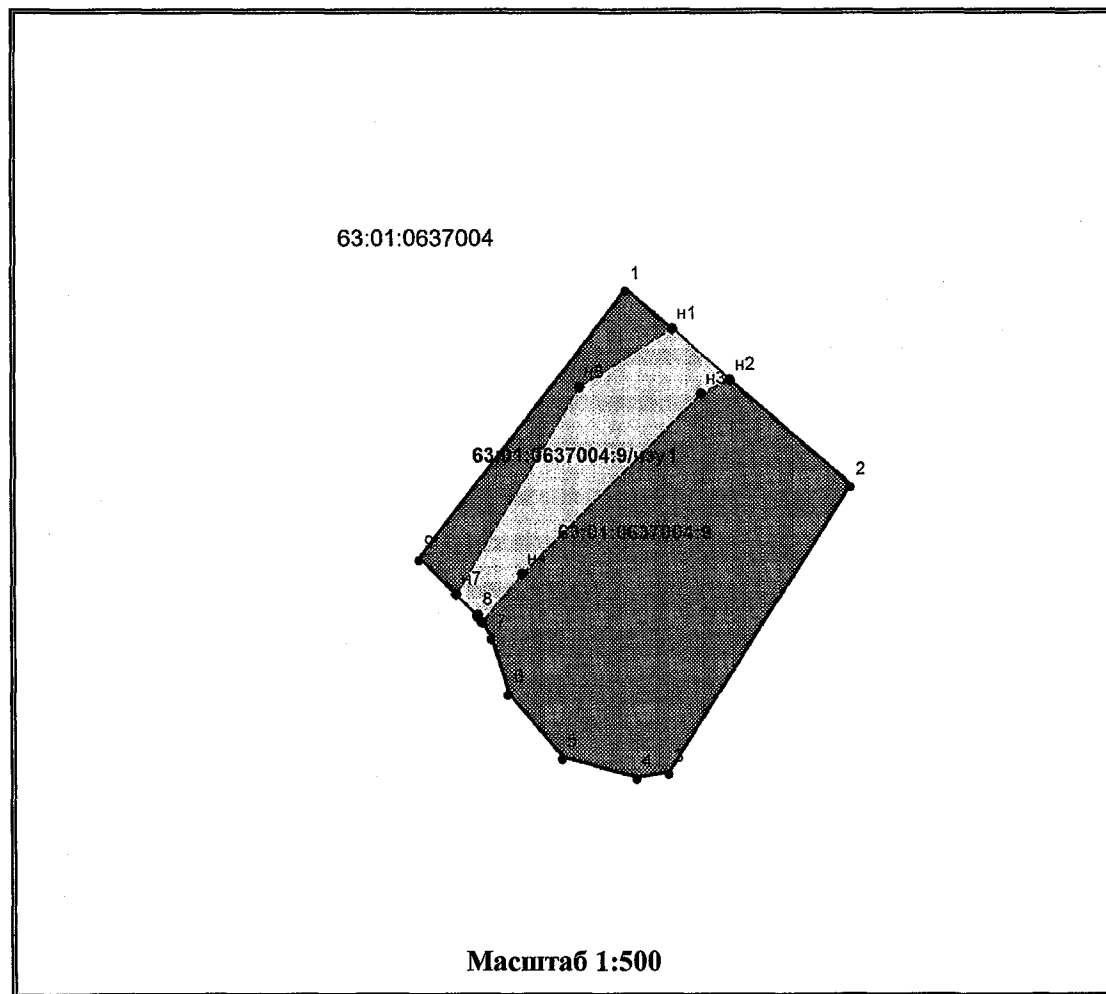


Граница земельного участка, сведения о котором содержатся в ГКН

СХЕМА ГРАНИЦ СЕРВИТУТА

на кадастровом плане территории

Площадь земельного участка с кадастровым номером 63:01:0637004:9 = 529 кв.м



S = 108 кв.м

Обозначение части 63:01:0637004:9/чзy1

Название точки	Координаты, м	
	X	Y
1	2	3
н1	4672,94	4457,42
н2	4669,49	4461,33
н3	4668,53	4459,42
н4	4656,29	4447,18
н5	4653,00	4444,44
н6	4653,50	4444,15
н7	4654,92	4442,70
н8	4668,98	4451,04
н1	4672,94	4457,42

Условные обозначения



Граница устанавливаемого временного сервитута

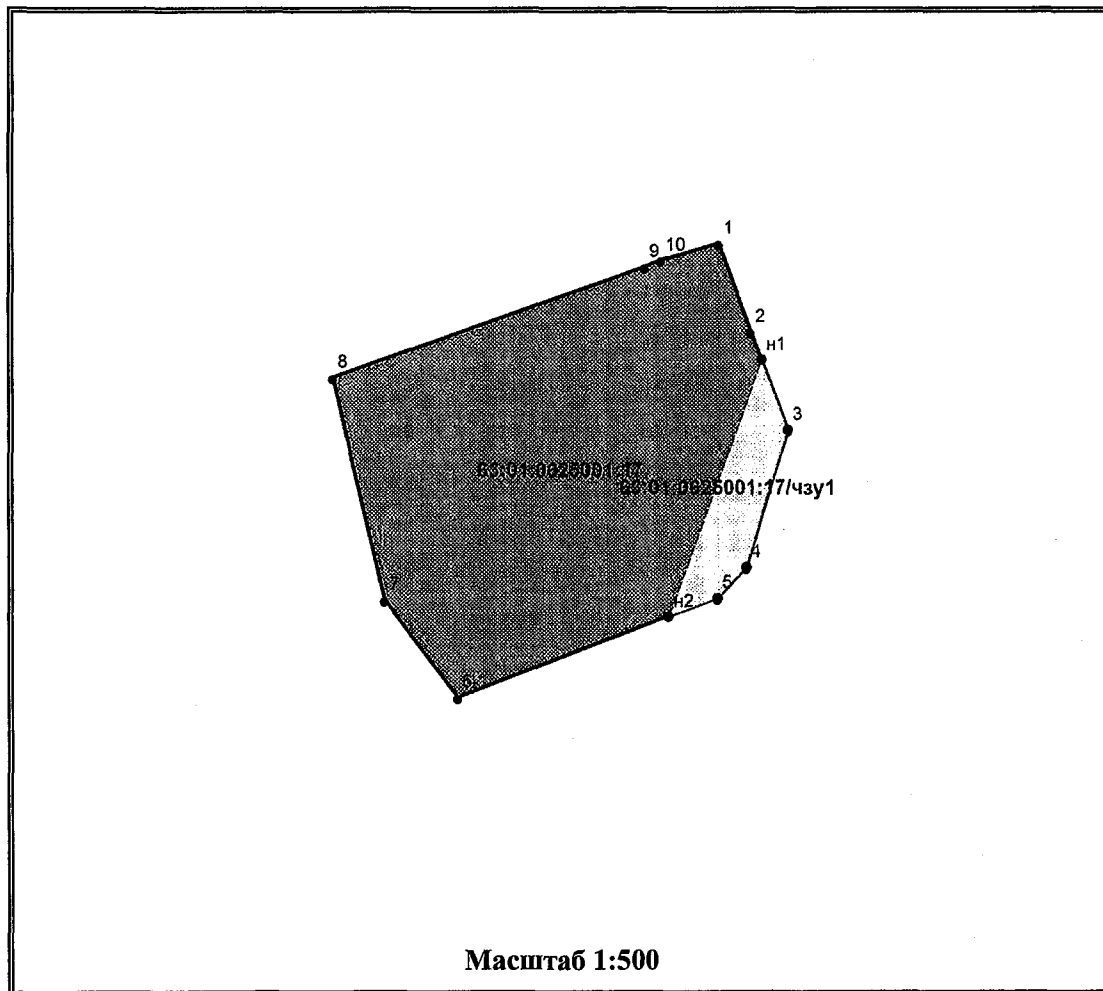


Граница земельного участка, сведения о котором содержатся в ГКН

СХЕМА ГРАНИЦ СЕРВИТУТА

на кадастровом плане территории

Площадь земельного участка с кадастровым номером 63:01:0625001:17 = 625 кв.м



S = 53 кв.м

Обозначение части 63:01:0625001:17/чзу1

Название точки	Координаты, м	
	X	Y
1	2	3
n1	3239,42	3825,11
3	3234,60	3826,90
4	3225,30	3824,00
5	3223,20	3822,00
n2	3221,97	3818,77
n1	3239,42	3825,11

Условные обозначения



Граница устанавливаемого временного сервитута

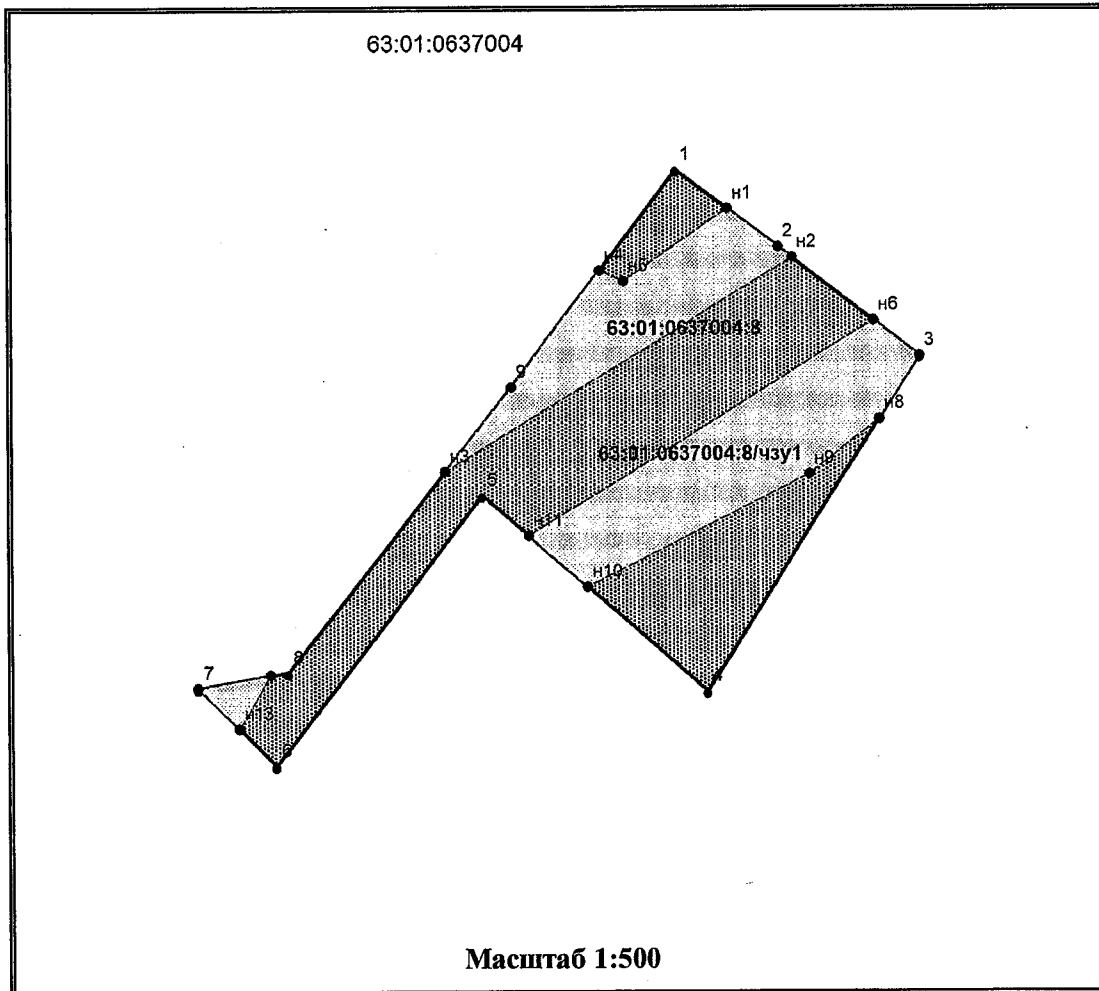


Граница земельного участка, сведения о котором содержатся в ГКН

СХЕМА ГРАНИЦ СЕРВИТУТА

на кадастровом плане территории

Площадь земельного участка с кадастровым номером 63:01:0637004:8 = 656 кв.м




S = 268 кв.м

Обозначение части 63:01:0637004:8/чзу1

Название точки	Координаты, м	
	X	Y
1	2	3
n1	4695,15	4470,96
2	4692,56	4474,44
n2	4691,81	4475,40
n3	4677,32	4451,75
9	4683,03	4456,25
n4	4690,93	4462,23
n5	4690,22	4463,86
n1	4695,15	4470,96
n6	4687,54	4480,86
n7	4687,54	4480,88
3	4685,13	4483,95
n8	4680,87	4481,24
n9	4677,15	4476,57
n10	4669,49	4461,33
n11	4672,94	4457,42
n6	4687,54	4480,86
n12	4663,48	4439,84
n13	4659,88	4437,70
7	4662,63	4434,91
n12	4663,48	4439,84

Условные обозначения

 Граница устанавливаемого временного сервитута


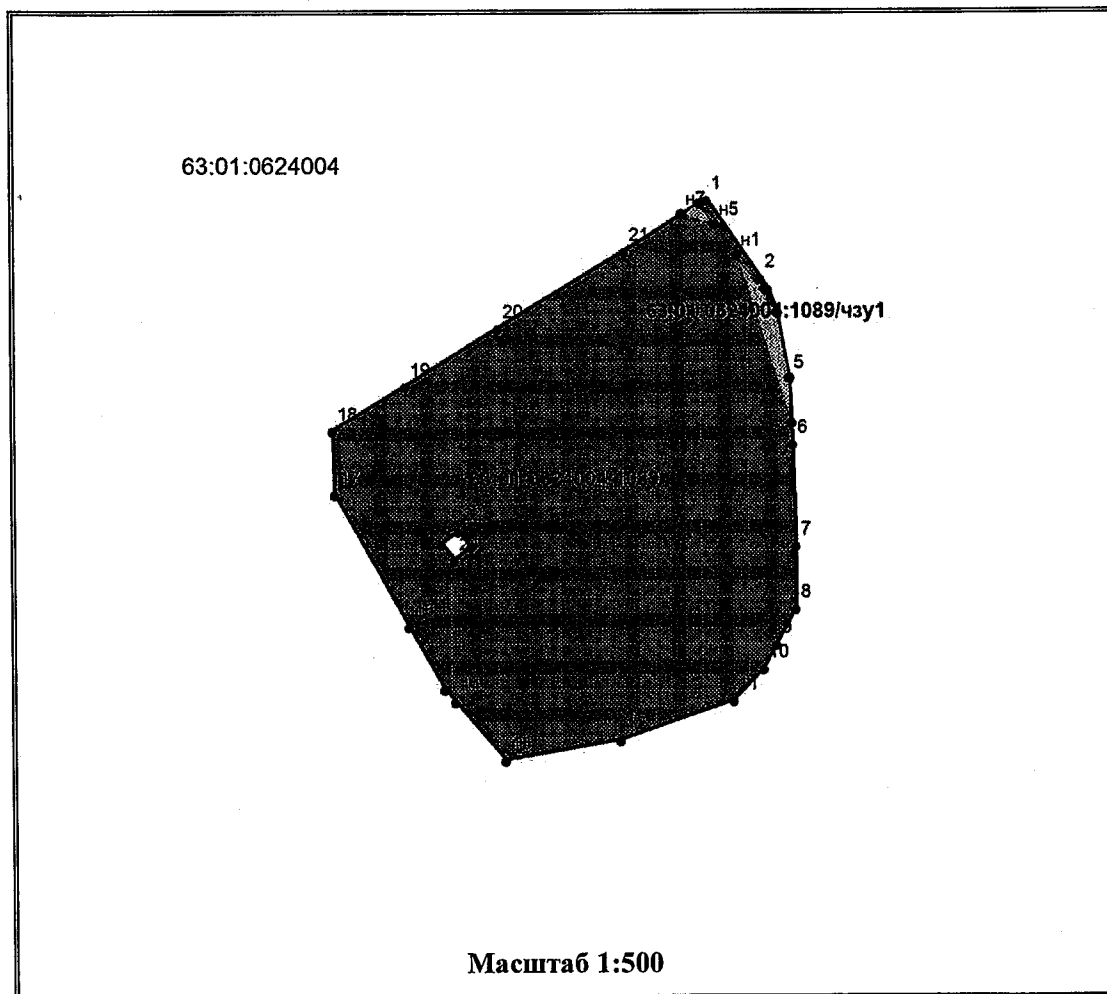
 Граница земельного участка, сведения о котором содержатся в ГКН

СХЕМА ГРАНИЦ СЕРВИТУТА

на кадастровом плане территории

Площадь земельного участка с кадастровым номером 63:01:0624004:1089 = 807 кв.м



S = 11 кв.м

Обозначение части 63:01:0624004:1089/чзу1

Название точки	Координаты, м	
	X	Y
1	2	3
н1	3504,50	3792,48
н2	3500,58	3795,27
5	3496,13	3796,04
н3	3493,04	3796,19
н1	3504,50	3792,48
н4	3508,01	3789,98
н5	3506,55	3791,01
н6	3507,27	3788,78
н4	3508,01	3789,98

Условные обозначения

 Граница устанавливаемого временного сервитута


 Граница земельного участка, сведения о котором содержатся в ГКН

СХЕМА ГРАНИЦ СЕРВИТУТА

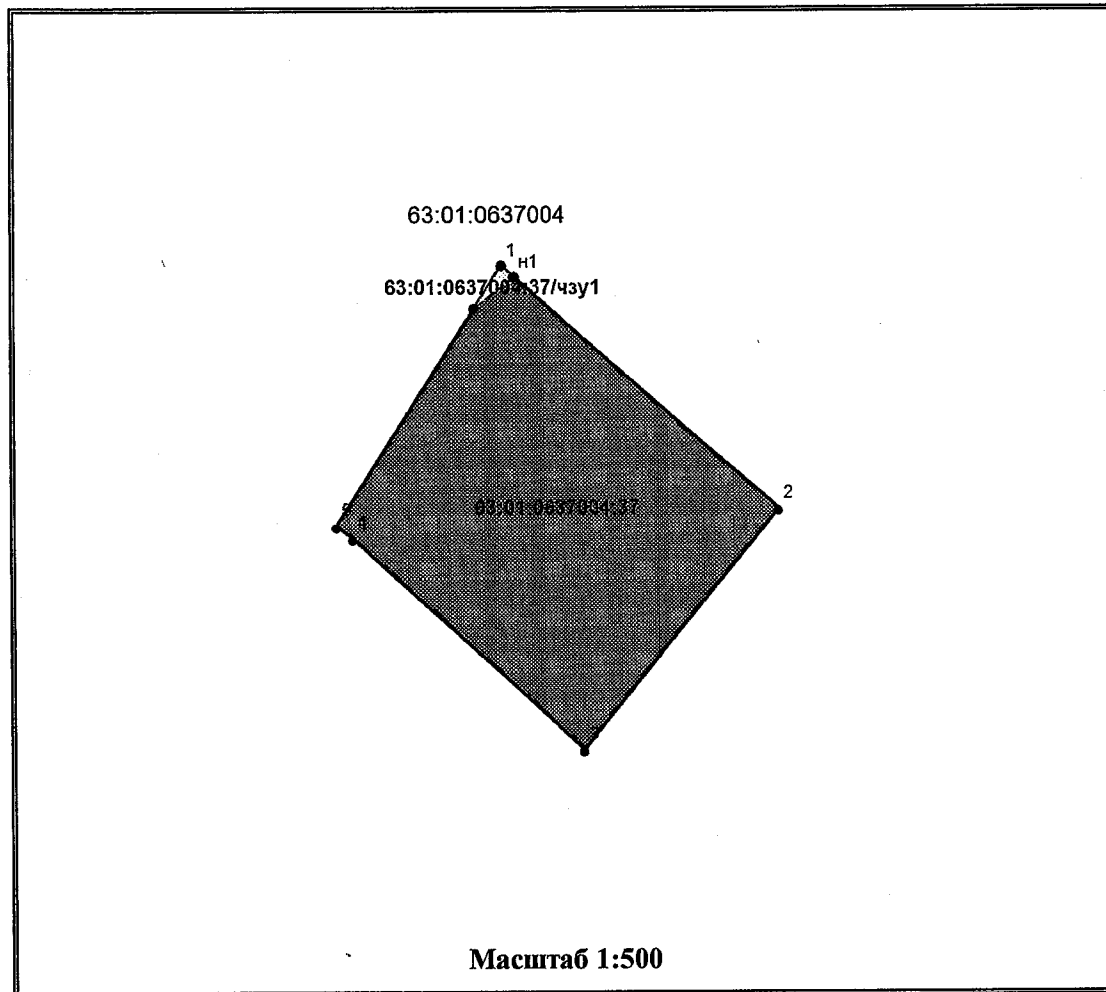
на кадастровом плане территории

Площадь земельного участка с кадастровым номером 63:01:0637004:37 = 494 кв.м

S = 2 кв.м

Обозначение части 63:01:0637004:37/чзу1

Название точки	Координаты, м	
	X	Y
1	2	3
1	4683,78	4483,09
н1	4683,02	4483,95
н2	4680,87	4481,24
1	4683,78	4483,09



Условные обозначения



Граница устанавливаемого временного сервитута

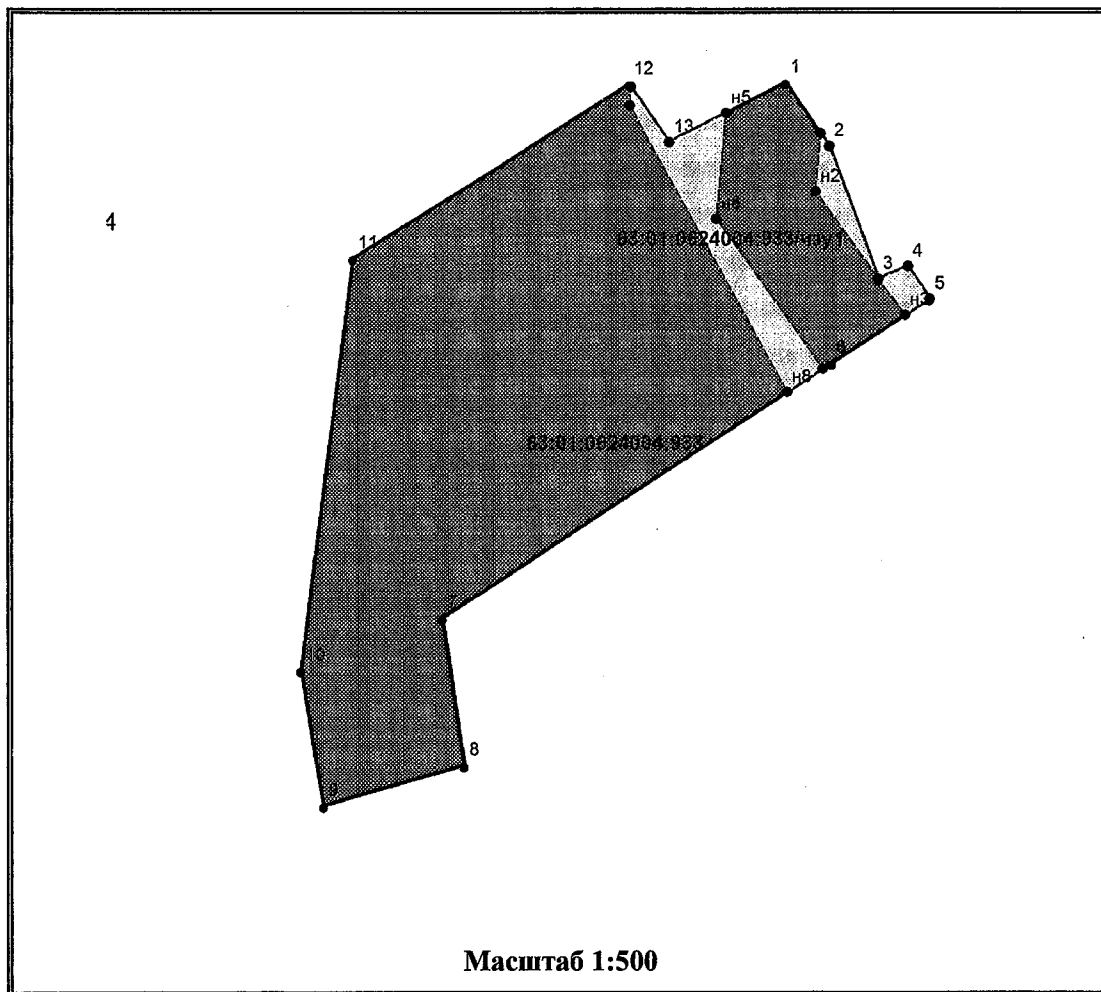


Граница земельного участка, сведения о котором содержатся в ГКН

СХЕМА ГРАНИЦ СЕРВИТУТА

на кадастровом плане территории

Площадь земельного участка с кадастровым номером 63:01:0624004:933 = 998 кв.м



S = 69 кв.м

Обозначение части 63:01:0624004:933/чзв1

Название точки	Координаты, м	
	X	Y
1	2	3
н1	3525,62	3788,67
2	3524,77	3789,25
3	3515,76	3792,55
н2	3521,67	3788,31
н1	3525,62	3788,67
4	3516,62	3794,60
5	3514,40	3796,07
н3	3513,29	3794,37
3	3515,76	3792,55
4	3516,62	3794,60
н4	3528,80	3775,79
13	3525,04	3778,36
н5	3527,01	3782,20
н6	3519,83	3781,55
н7	3509,65	3788,80
н8	3508,06	3786,34
н9	3527,53	3775,71
н4	3528,80	3775,79

Условные обозначения



Граница устанавливаемого временного сервитута

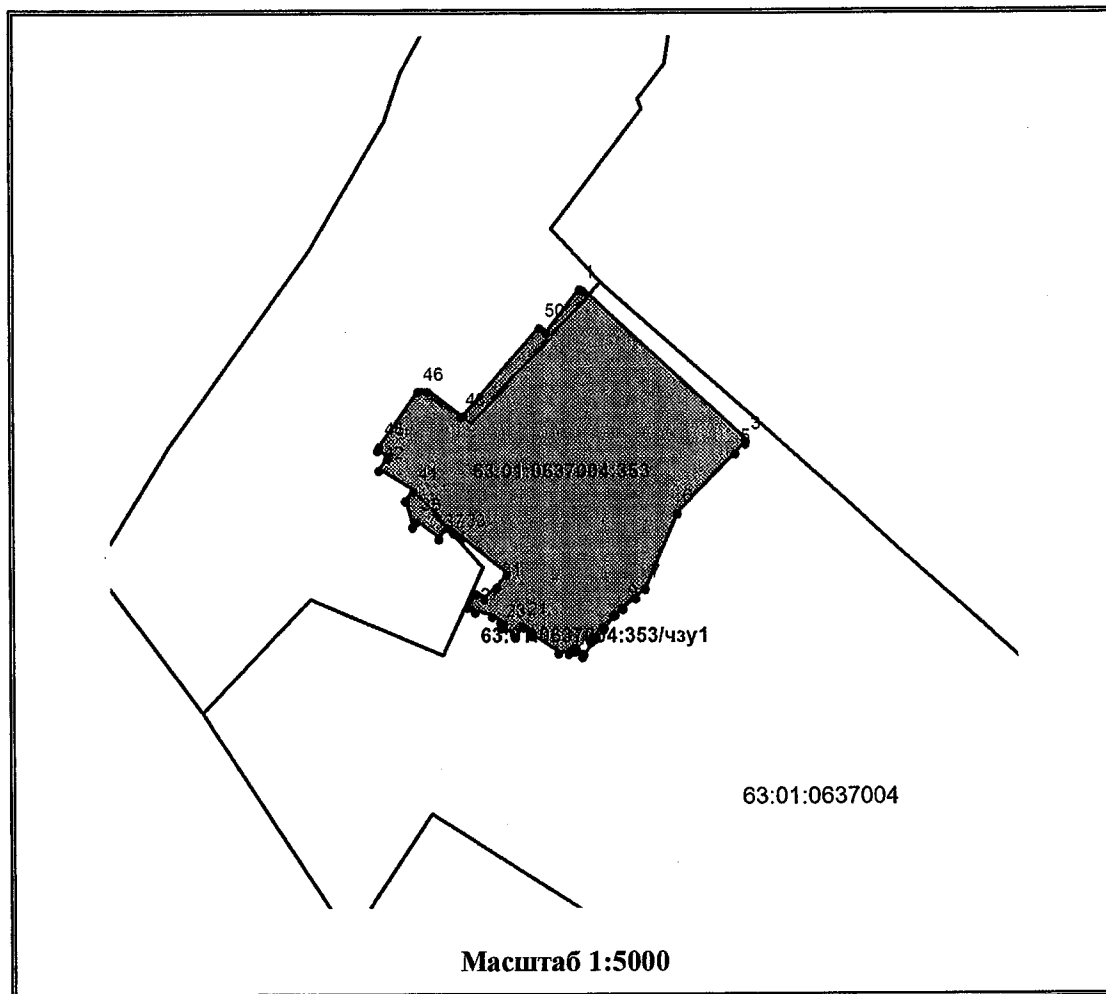


Граница земельного участка, сведения о котором содержатся в ГКН

СХЕМА ГРАНИЦ СЕРВИТУТА

на кадастровом плане территории

Площадь земельного участка с кадастровым номером 63:01:0637004:353 = 32292 кв.м



S = 100 кв.м

Обозначение части 63:01:0637004:353/чзу1

Название точки	Координаты, м	
	X	Y
1	2	3
н1	4691,19	4461,68
н2	4682,75	4454,37
н3	4675,54	4448,86
н4	4673,76	4445,95
12	4664,66	4440,55
13	4668,42	4435,24
н5	4668,63	4434,94
н1	4691,19	4461,68

Условные обозначения



Граница устанавливаемого временного сервитута



Граница земельного участка, сведения о котором содержатся в ГКН

СХЕМА ГРАНИЦ СЕРВИТУТА

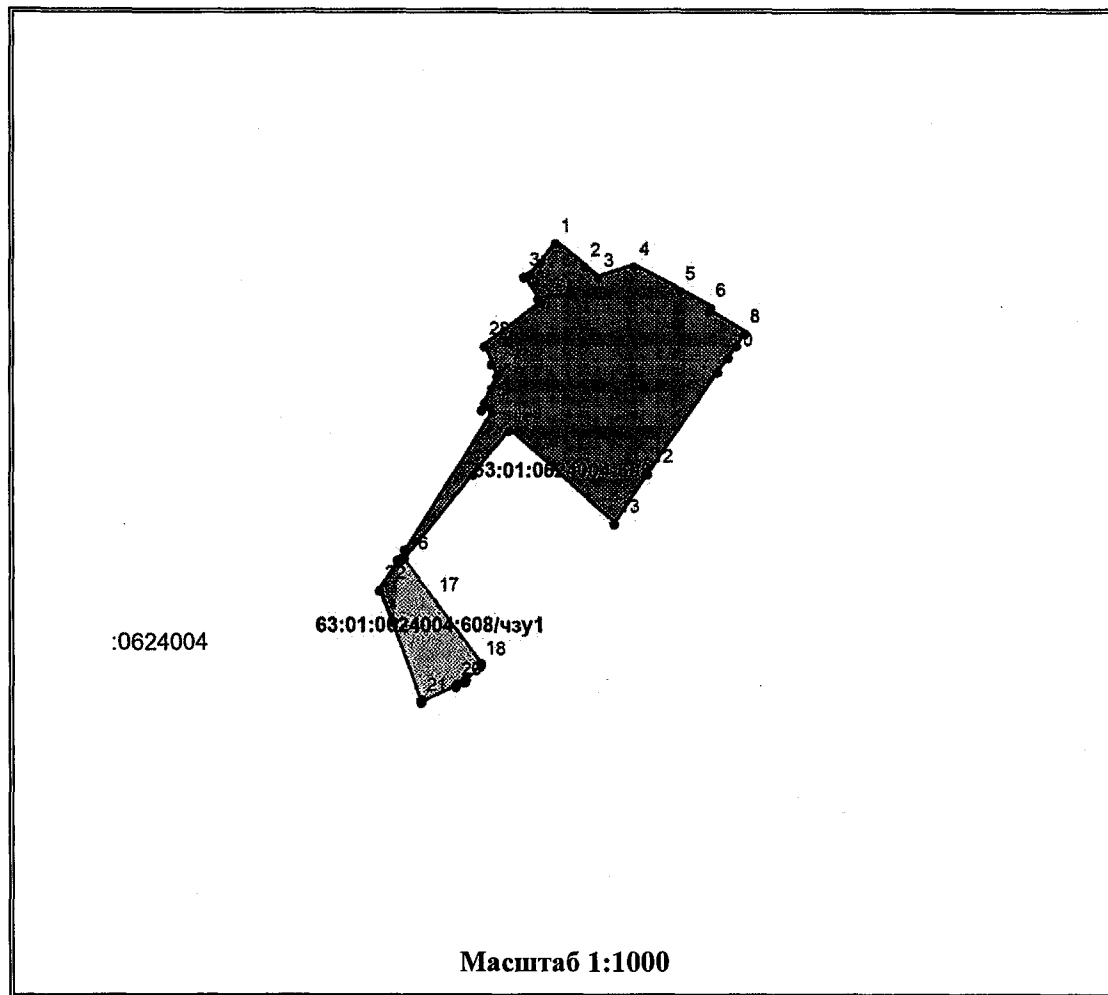
на кадастровом плане территории

Площадь земельного участка с кадастровым номером 63:01:0624004:608 = 904 кв.м

S = 114 кв.м

Обозначение части 63:01:0624004:608/чзу1

Название точки	Координаты, м	
	X	Y
1	2	3
н1	3536,04	3790,40
16	3534,91	3790,15
18	3520,61	3800,67
19	3518,41	3798,51
20	3517,87	3797,29
21	3515,76	3792,55
н4	3526,31	3788,73
н5	3534,60	3789,48
н1	3536,04	3790,40



Условные обозначения



Граница устанавливаемого временного сервитута

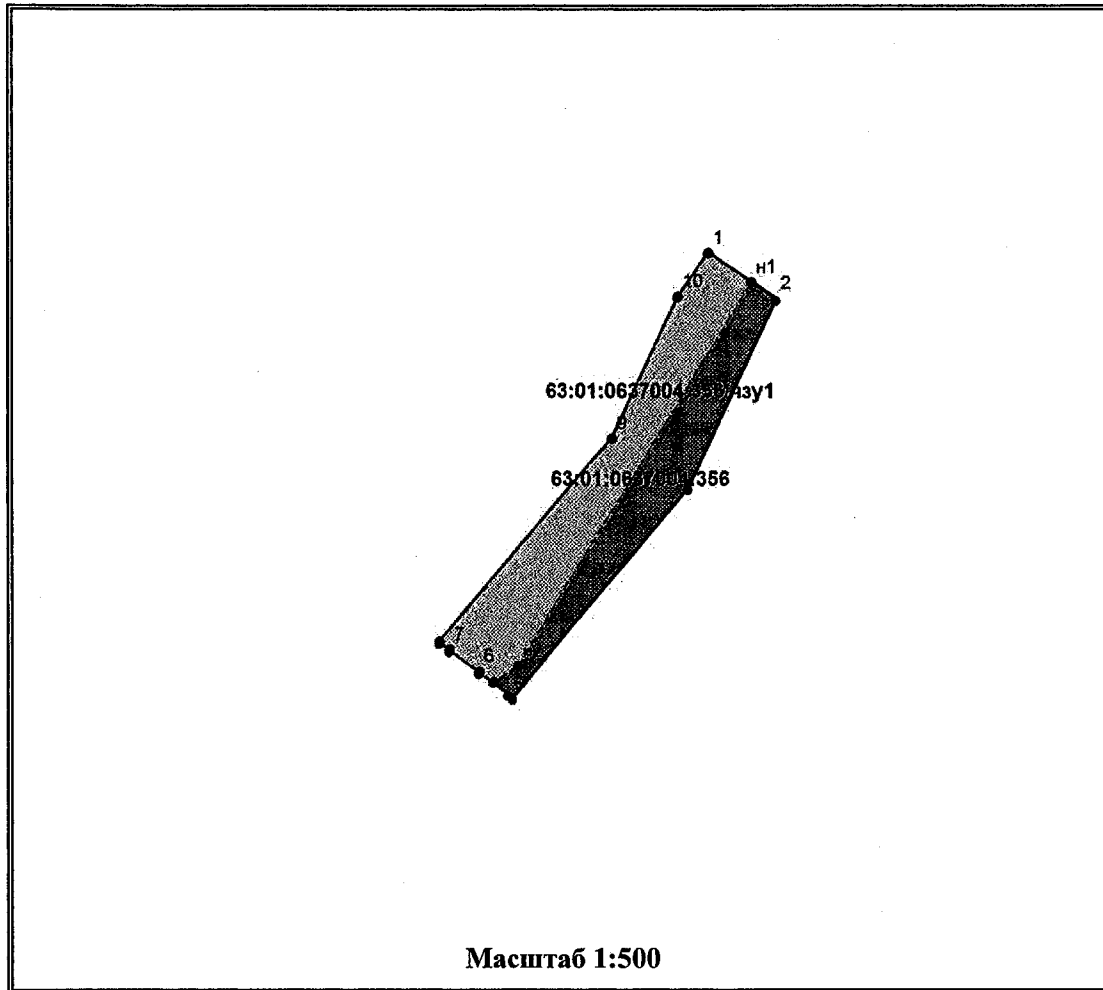


Граница земельного участка, сведения о котором содержатся в ГКН

СХЕМА ГРАНИЦ СЕРВИТУТА

на кадастровом плане территории

Площадь земельного участка с кадастровым номером 63:01:0637004:356 = 198 кв.м



S = 119 кв.м.

Обозначение части 63:01:0637004:356/чзу1

Название точки	Координаты, м	
	X	Y
1	2	3
1	4720,95	4490,11
n1	4718,98	4493,04
n2	4692,88	4477,14
n3	4691,83	4475,42
6	4692,56	4474,44
7	4694,05	4472,44
8	4694,56	4471,76
9	4708,33	4483,55
10	4717,99	4488,06
1	4720,95	4490,11

Условные обозначения



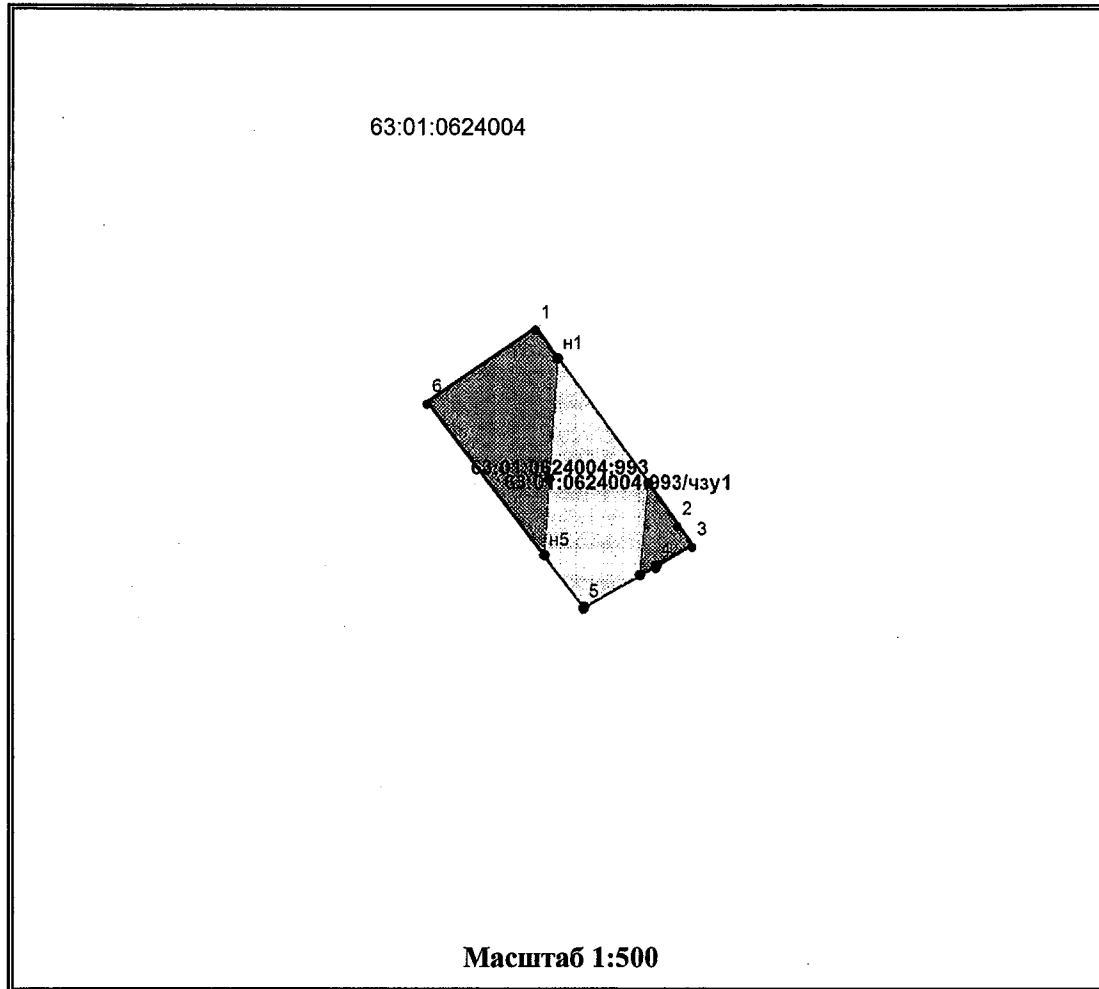
Граница устанавливаемого временного сервитута



Граница земельного участка, сведения о котором содержатся в ГКН

СХЕМА ГРАНИЦ СЕРВИТУТА на кадастровом плане территории

Площадь земельного участка с кадастровым номером 63:01:0624004:993 = 155 кв.м



S = 75 кв.м

Обозначение части 63:01:0624004:993/чзу1

Название точки	Координаты, м	
	X	Y
1	2	3
н1	3542,32	3776,74
н2	3533,85	3782,83
н3	3527,59	3782,26
5	3525,45	3778,49
н5	3528,96	3775,80
н6	3534,17	3776,13
н1	3542,32	3776,74

Условные обозначения



Граница устанавливаемого временного сервитута

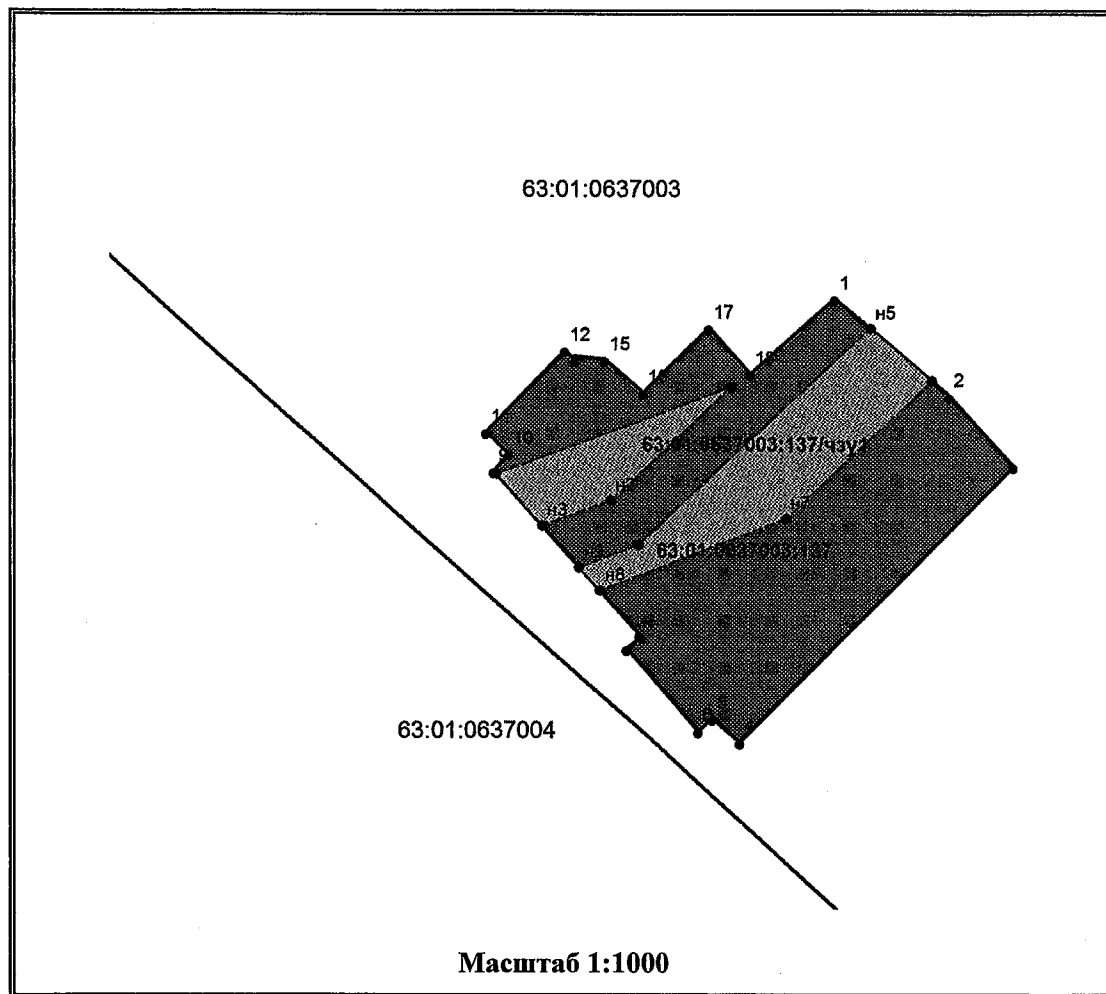


Граница земельного участка, сведения о котором содержатся в ГКН

СХЕМА ГРАНИЦ СЕРВИТУТА

на кадастровом плане территории

Площадь земельного участка с кадастровым номером 63:01:0637003:137 = 2333 кв.м



S = 649 кв.м

Обозначение части 63:01:0637003:137/чзв1

Название точки	Координаты, м	
	X	Y
1	2	3
n1	4833,27	4613,22
n2	4817,90	4596,66
n3	4814,46	4587,55
n4	4821,53	4581,32
n1	4833,27	4613,22
n5	4841,24	4632,05
n6	4834,11	4640,29
n7	4815,41	4620,68
n8	4805,68	4595,24
n9	4808,84	4592,46
n10	4811,84	4600,42
n5	4841,24	4632,05

Условные обозначения



Граница устанавливаемого временного сервитута



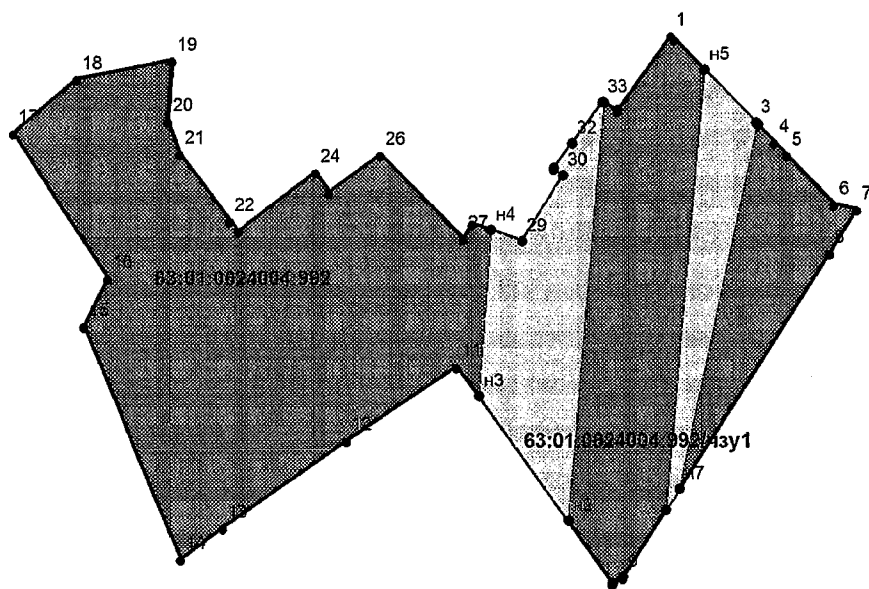
Граница земельного участка, сведения о котором содержатся в ГКН

СХЕМА ГРАНИЦ СЕРВИТУТА

на кадастровом плане территории

Площадь земельного участка с кадастровым номером 63:01:0624004:992 = 1052 кв.м

63:01:0624004



Масштаб 1:500

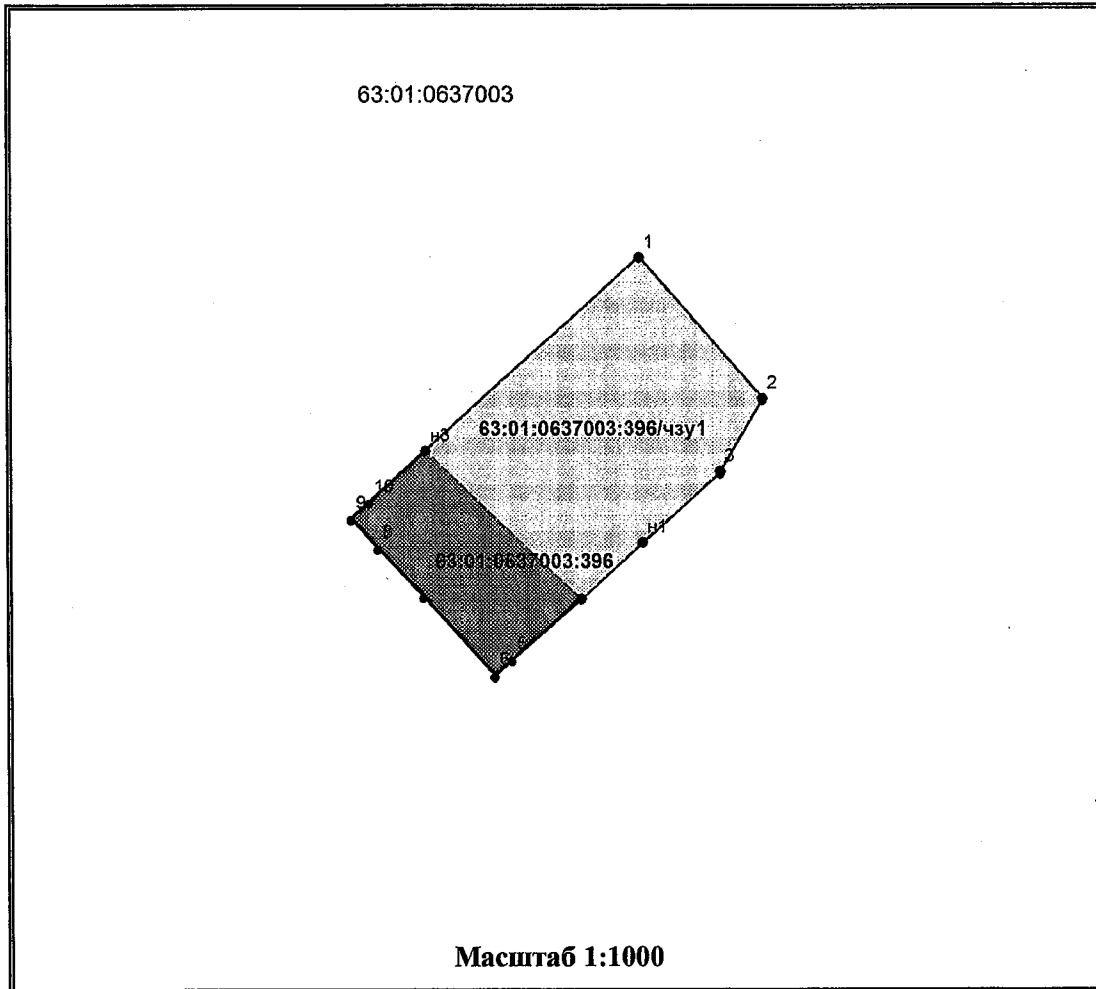
S = 193 кв.м

Обозначение части 63:01:0624004:992/чзу1

Название точки	Координаты, м	
	X	Y
1	2	3
33	3562,28	3785,28
н1	3562,22	3785,38
н2	3533,86	3782,83
н3	3542,32	3776,74
н4	3553,61	3777,57
29	3552,84	3779,70
30	3557,33	3782,53
31	3557,83	3781,90
32	3559,47	3783,15
33	3562,28	3785,28
н5	3564,49	3792,17
3	3560,90	3795,62
н6	3560,77	3795,75
н7	3536,05	3790,40
н8	3534,61	3789,48
н5	3564,49	3792,17

СХЕМА ГРАНИЦ СЕРВИТУТА на кадастровом плане территории

Площадь земельного участка с кадастровым номером 63:01:0637003:396 = 1500 кв.м



S = 1079 кв.м

Обозначение части 63:01:0637003:396/чзу1

Название точки	Координаты, м	
	X	Y
1	2	3
1	5030,94	4959,33
1	5030,94	4959,33
2	5011,80	4976,07
3	5001,92	4970,34
4	5001,87	4970,37
n1	4992,24	4959,69
n2	4984,59	4951,21
n3	5004,73	4930,22
1	5030,94	4959,33

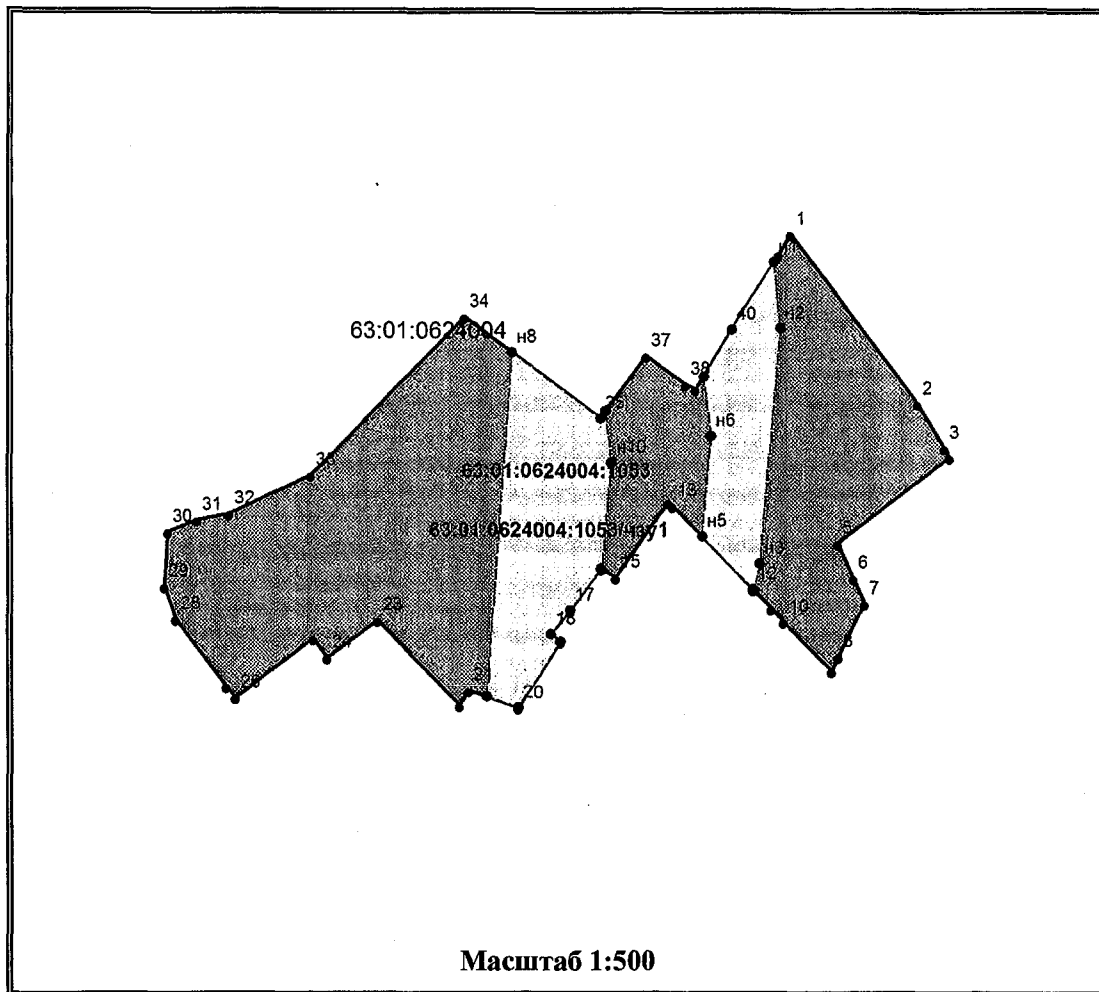
Условные обозначения

- Граница устанавливаемого временного сервитута
- Граница земельного участка, сведения о котором содержатся в ГКН

СХЕМА ГРАНИЦ СЕРВИТУТА

на кадастровом плане территории

Площадь земельного участка с кадастровым номером 63:01:0624004:1053 = 812 кв.м



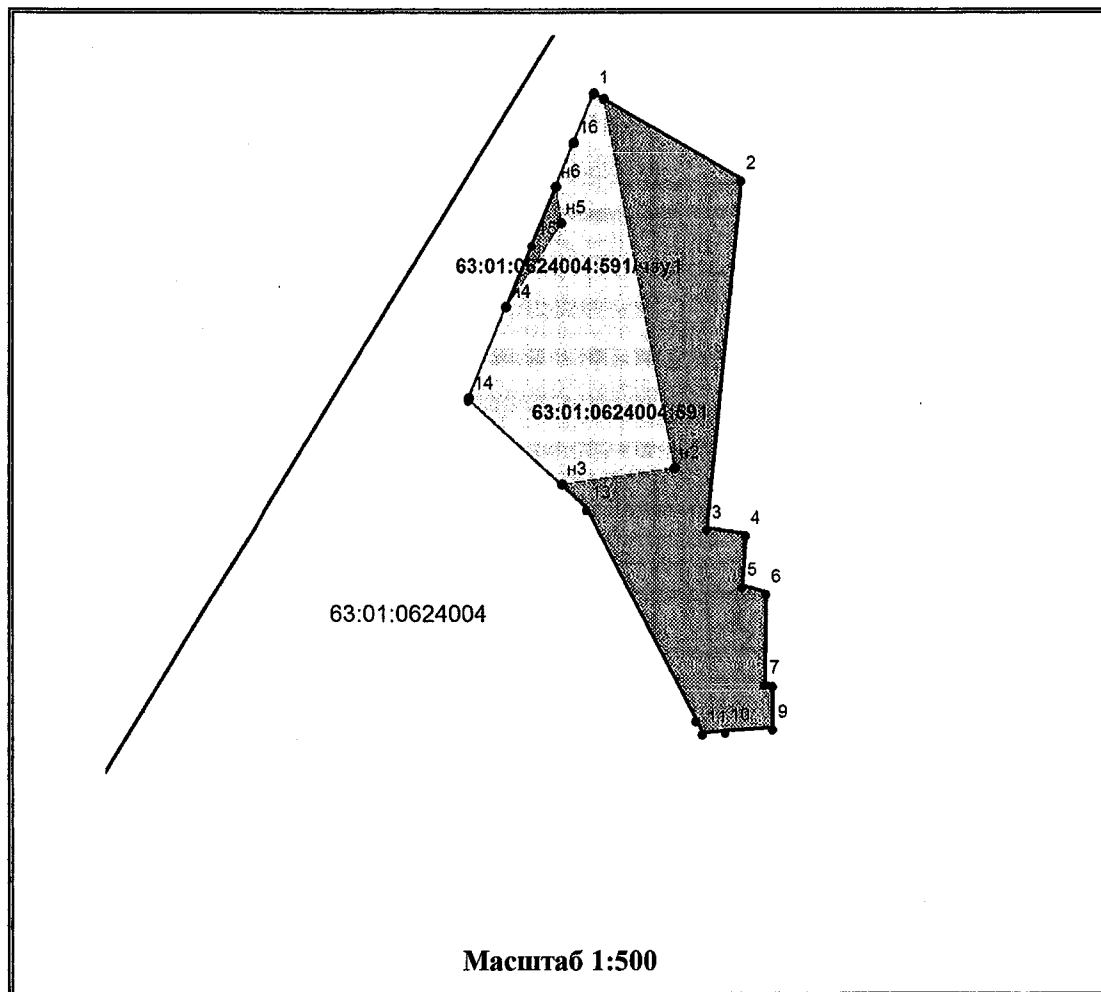
S = 204 кв.м

Обозначение части 63:01:0624004:1053/чзү1

Название точки	Координаты, м	
	X	Y
1	2	3
н1	3583,11	3797,10
н2	3578,63	3797,58
н3	3562,62	3796,14
н4	3560,77	3795,75
12	3560,90	3795,62
н5	3564,49	3792,17
н6	3571,31	3792,79
н7	3575,34	3792,30
40	3578,54	3794,28
н1	3583,11	3797,10
н8	3576,97	3779,32
35	3572,50	3785,30
н9	3573,00	3785,63
н10	3569,47	3786,03
н11	3562,22	3785,38
16	3562,28	3785,28
17	3559,47	3783,15
18	3557,83	3781,90
19	3557,33	3782,53
20	3552,84	3779,70
н12	3553,61	3777,57
н8	3576,97	3779,32

СХЕМА ГРАНИЦ СЕРВИТУТА на кадастровом плане территории

Площадь земельного участка с кадастровым номером 63:01:0624004:591 = 465 кв.м



S = 194 кв.м

Обозначение части 63:01:0624004:591/чзв1

Название точки	Координаты, м	
	X	Y
1	2	3
1	3776,01	3766,48
н1	3775,63	3767,13
н2	3750,52	3771,92
н3	3749,39	3764,22
14	3755,24	3757,90
н4	3761,45	3760,46
н5	3767,17	3764,18
н6	3769,66	3763,84
16	3772,65	3765,08
1	3776,01	3766,48

Условные обозначения

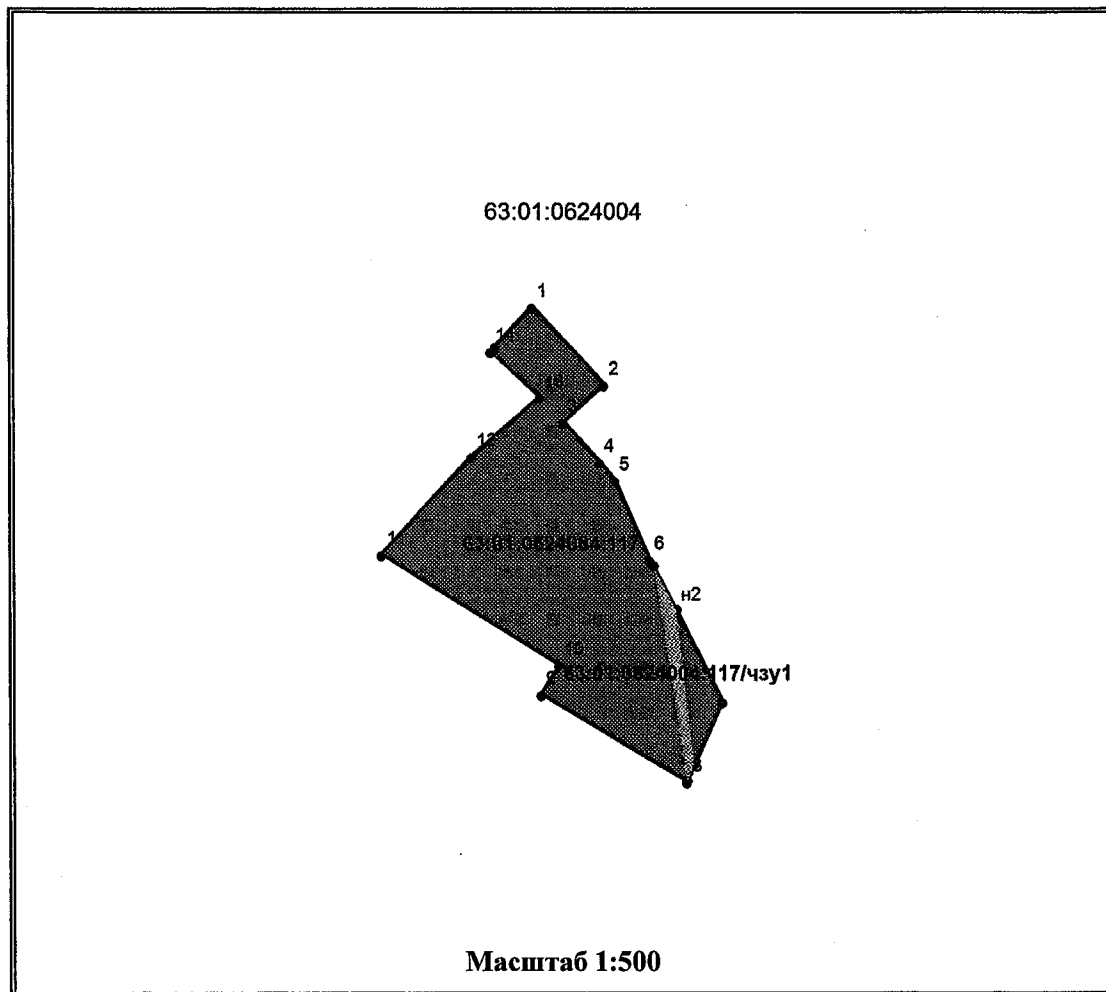
Граница устанавливаемого временного сервитута

Граница земельного участка, сведения о котором содержатся в ГКН

СХЕМА ГРАНИЦ СЕРВИТУТА

на кадастровом плане территории

Площадь земельного участка с кадастровым номером 63:01:0624004:117 = 297 кв.м



S = 11 кв.м

Обозначение части 63:01:0624004:117/чзу1

Название точки	Координаты, м	
	X	Y
1	2	3
н1	3618,50	3779,28
н2	3615,52	3780,80
н3	3605,07	3781,98
8	3603,94	3781,48
н1	3618,50	3779,28

Условные обозначения



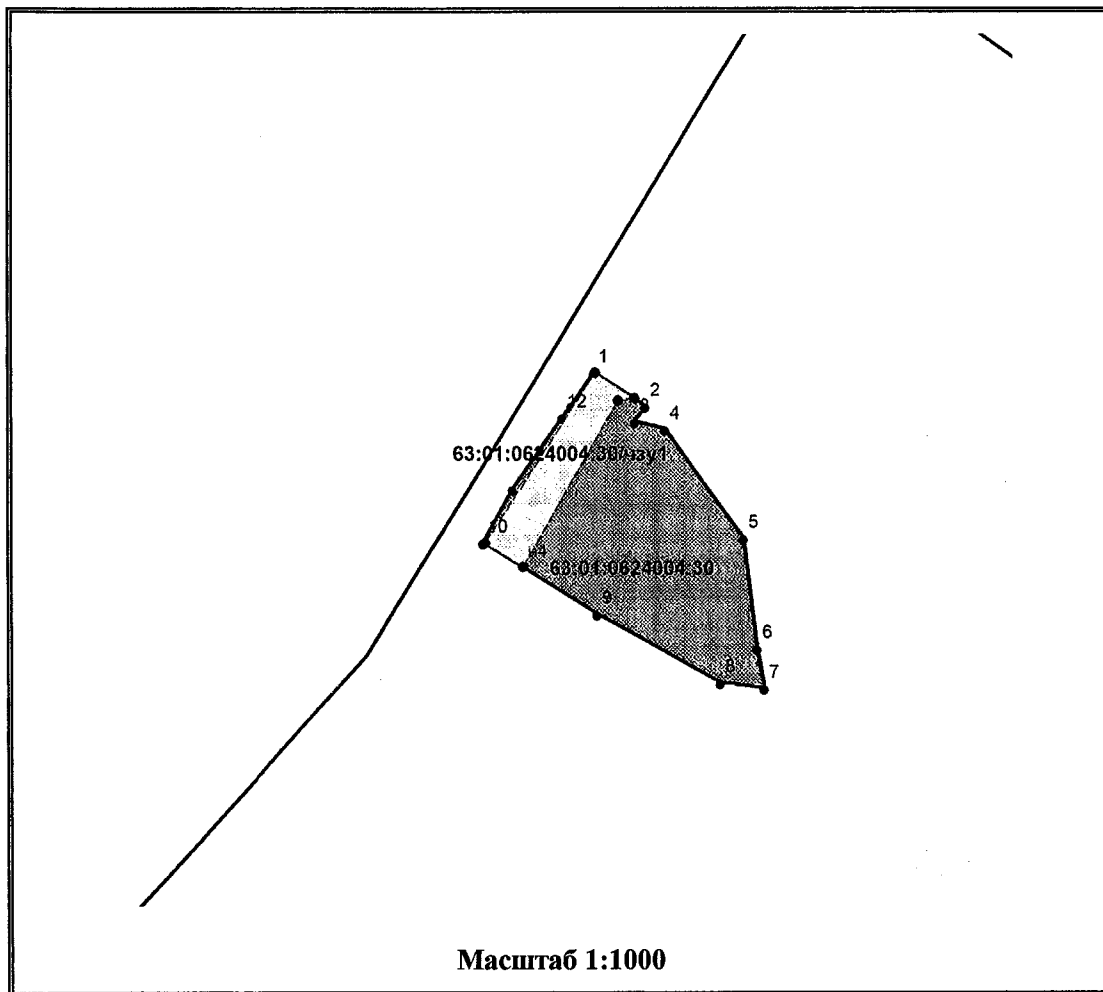
Граница устанавливаемого временного сервитута



Граница земельного участка, сведения о котором содержатся в ГКН

СХЕМА ГРАНИЦ СЕРВИТУТА на кадастровом плане территории

Площадь земельного участка с кадастровым номером 63:01:0624004:30 = 857 кв.м



S = 148 кв.м

Обозначение части 63:01:0624004:30/чзв1

Название точки	Координаты, м	
	X	Y
1	2	3
n1	3752,19	3754,43
n2	3748,73	3759,75
n3	3748,40	3757,50
n4	3725,81	3744,50
n5	3729,03	3739,33
n1	3752,19	3754,43

Условные обозначения

Граница устанавливаемого временного сервитута

Граница земельного участка, сведения о котором содержатся в ГКН

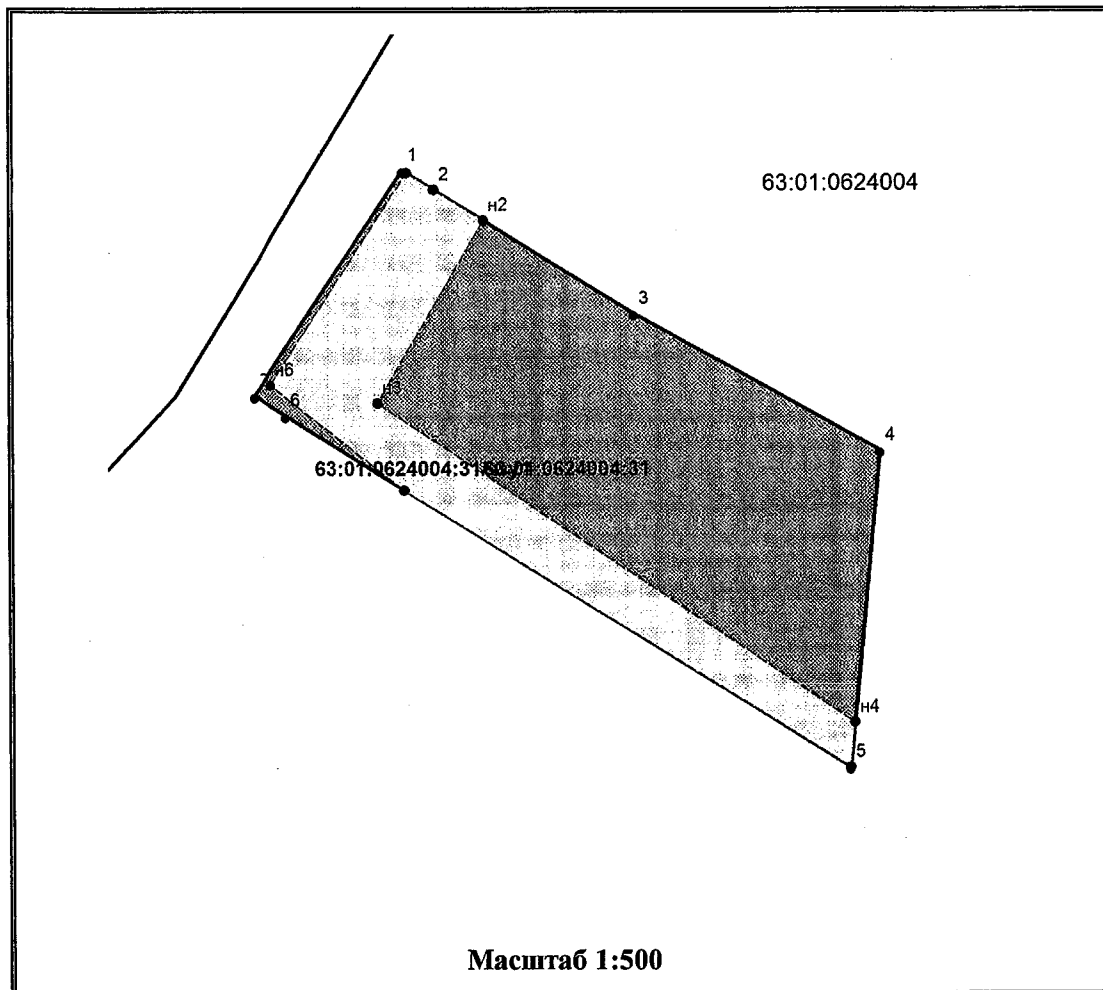
СХЕМА ГРАНИЦ СЕРВИТУТА

на кадастровом плане территории

Площадь земельного участка с кадастровым номером 63:01:0624004:31 = 799 кв.м


S = 249 кв.м

Обозначение части 63:01:0624004:31/чзв1



Название точки	Координаты, м	
	X	Y
1	2	3
n1	3729,03	3739,33
2	3727,89	3741,14
n2	3725,80	3744,50
n3	3713,34	3737,34
n4	3691,67	3769,59
5	3688,61	3769,28
n5	3707,44	3739,11
n6	3714,57	3729,92
n1	3729,03	3739,33

Условные обозначения

 Граница устанавливаемого временного сервитута


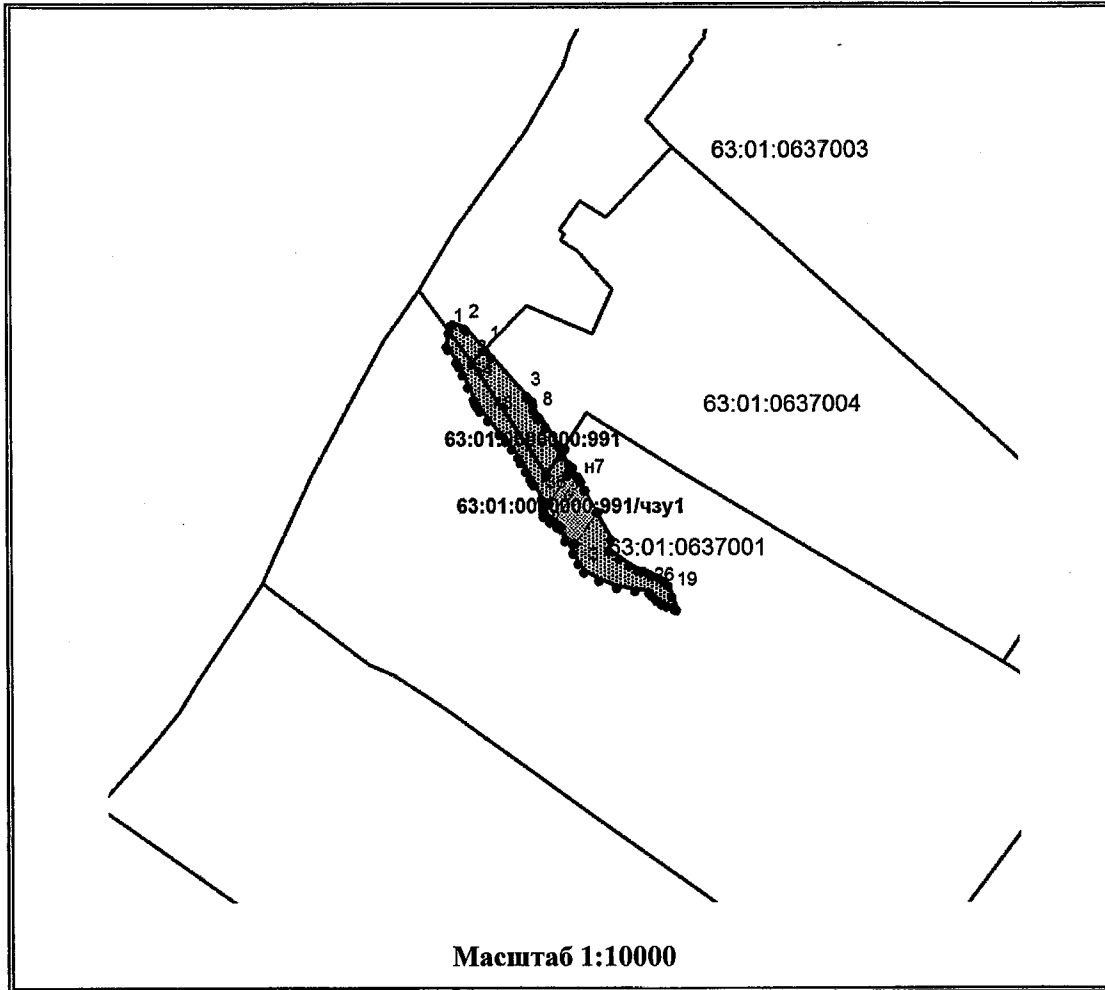
 Граница земельного участка, сведения о котором содержатся в ГКН

СХЕМА ГРАНИЦ СЕРВИТУТА

на кадастровом плане территории

Площадь земельного участка с кадастровым номером 63:01:0000000:991 = 23158 кв.м



S = 3301 кв.м

Обозначение части 63:01:0000000:991/чзу1

Название точки	Координаты, м	
	X	Y
1	2	3
н1	4482,00	4316,85
н2	4469,63	4323,74
н3	4412,02	4285,51
35	4411,27	4286,34
36	4418,69	4278,17
н4	4426,05	4277,25
н5	4433,38	4284,35
н6	4471,61	4309,82
н1	4482,00	4316,85
н7	4462,76	4327,57
н8	4451,19	4334,02
н9	4451,18	4334,01
н10	4421,92	4350,31
н11	4379,17	4320,14
н12	4401,10	4300,76
н13	4399,38	4299,53
34	4404,41	4296,53
н14	4407,99	4291,20
н7	4462,76	4327,57

Условные обозначения



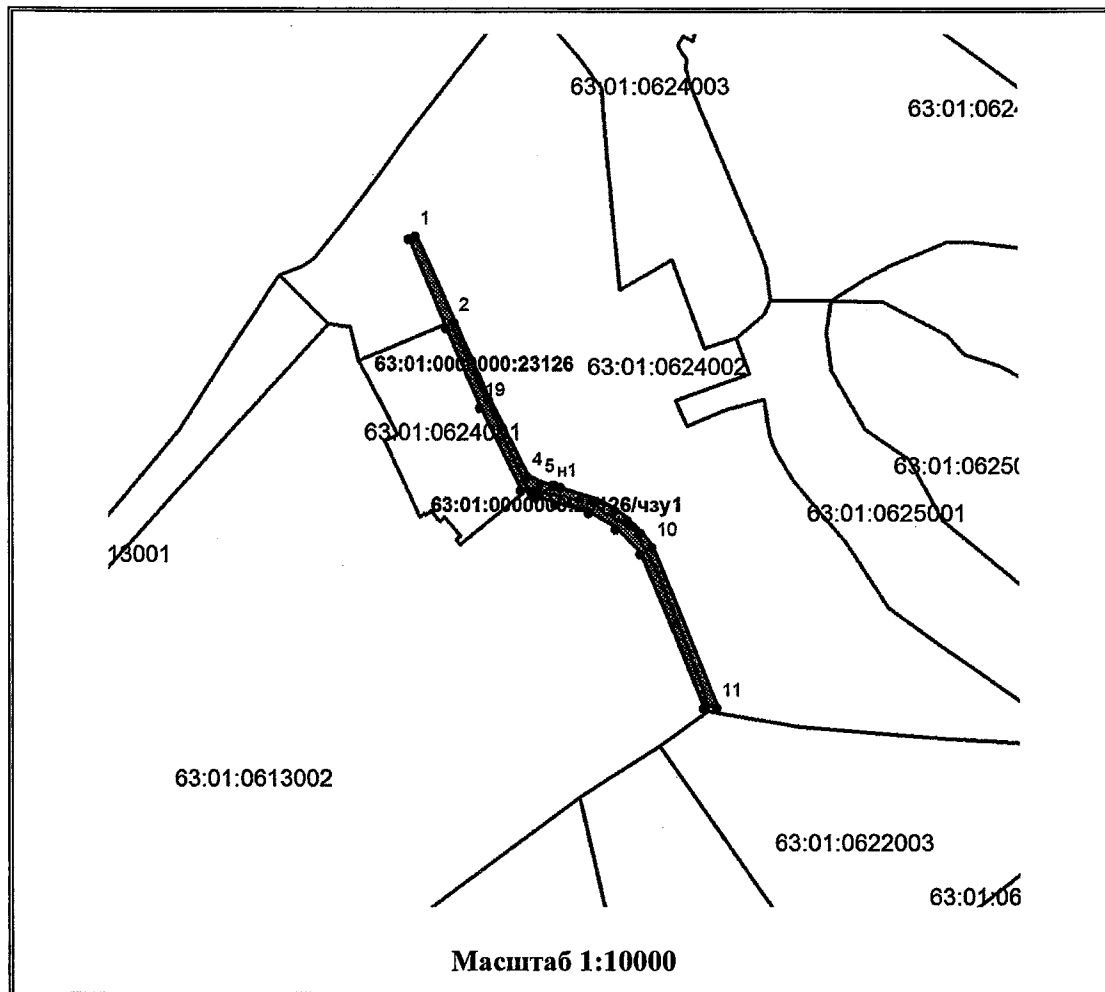
-  Граница устанавливаемого временного сервитута
-  Граница земельного участка, сведения о котором содержатся в ГКН

СХЕМА ГРАНИЦ СЕРВИТУТА на кадастровом плане территории

Площадь земельного участка с кадастровым номером 63:01:0000000:23126 = 12807 кв.м



S = 77 кв.м

Обозначение части 63:01:0000000:23126/чзв1

Название точки	Координаты, м	
	X	Y
1	2	3
н1	3041,01	3476,13
н2	3037,88	3486,33
н3	3040,49	3477,82
н4	3026,25	3454,68
17	3026,80	3452,96
н5	3029,92	3447,52
н6	3034,05	3454,25
н7	3029,82	3457,20
н1	3041,01	3476,13

Условные обозначения



Граница устанавливаемого временного сервитута

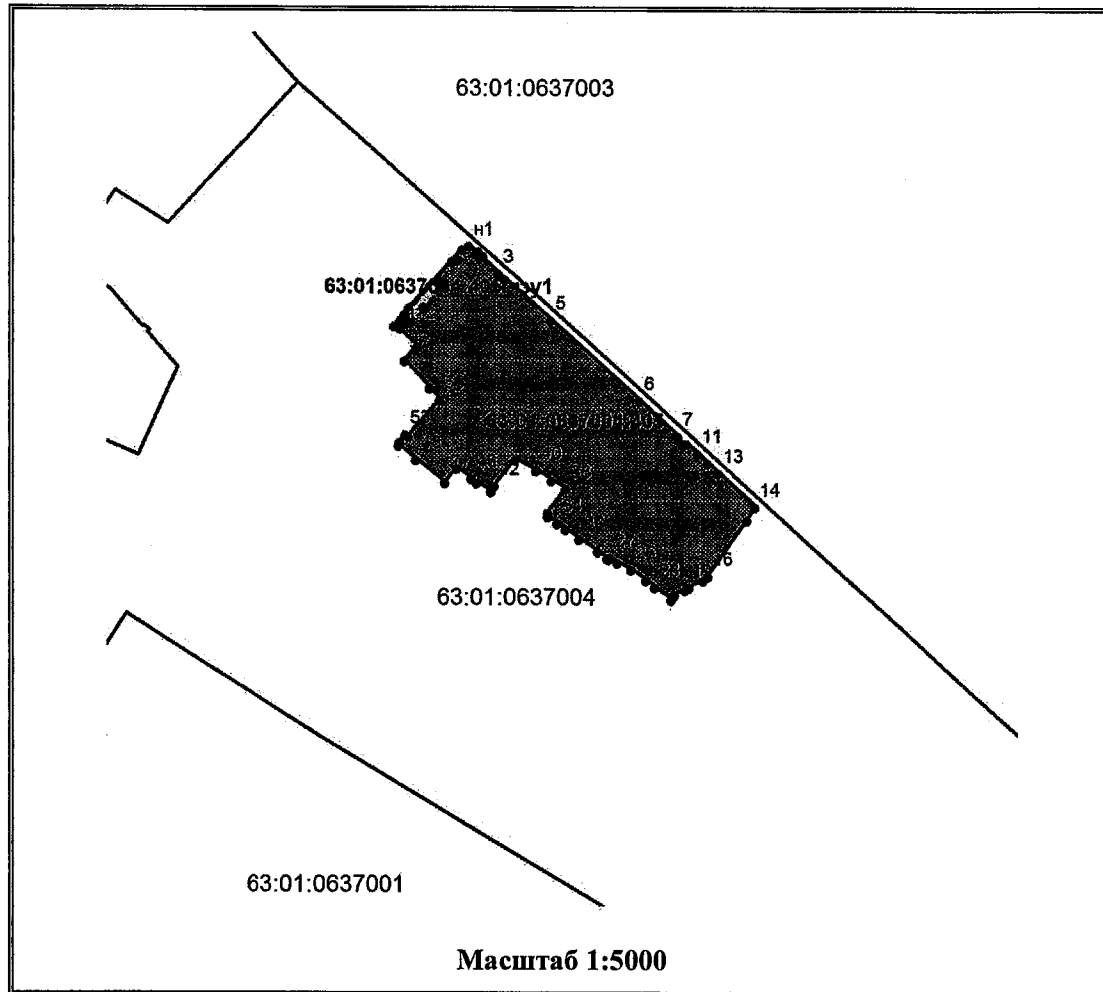


Граница земельного участка, сведения о котором содержатся в ГКН

СХЕМА ГРАНИЦ СЕРВИТУТА

на кадастровом плане территории

Площадь земельного участка с кадастровым номером 63:01:0637004:405 = 25946 кв.м



S = 276 кв. м.

Обозначение части 63:01:0637004:405/чзу1

Название точки	Координаты, м	
	X	Y
1	2	3
n2	4802,51	4575,60
n3	4799,51	4578,75
n4	4798,84	4577,06
n5	4801,17	4574,29
n6	4797,07	4561,59
n7	4782,22	4548,63
n8	4779,31	4551,87
n9	4764,97	4538,75
n10	4754,16	4529,44
n11	4754,28	4525,73
n12	4750,78	4522,61
n13	4751,94	4521,28
n14	4759,65	4525,97
n15	4796,00	4558,26
n2	4802,51	4575,60

Условные обозначения



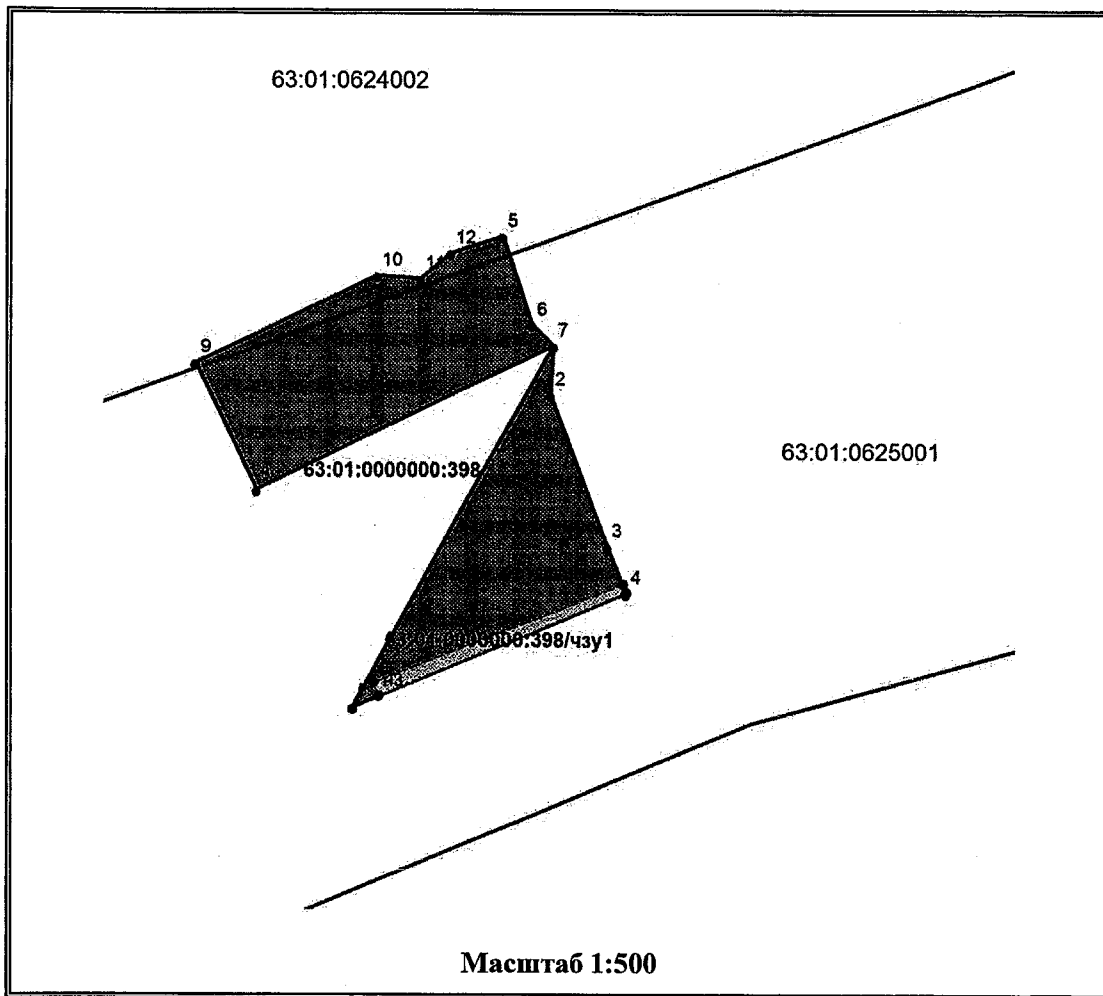
-  Граница устанавливаемого временного сервитута
-  Граница земельного участка, сведения о котором содержатся в ГКН

СХЕМА ГРАНИЦ СЕРВИТУТА

на кадастровом плане территории

Площадь земельного участка с кадастровым номером 63:01:0000000:398 = 366 кв.м



S = 15 кв.м.

Обозначение части 63:01:0000000:398/чзy1

Название точки	Координаты, м	
	X	Y
1	2	3
n1	3152,92	3700,47
n2	3152,33	3700,71
n3	3145,37	3683,93
n4	3146,31	3683,57
n1	3152,92	3700,47

Условные обозначения



Граница устанавливаемого временного сервитута



Граница земельного участка, сведения о котором содержатся в ГКН