



ПРАВИТЕЛЬСТВО САМАРСКОЙ ОБЛАСТИ

РАСПОРЯЖЕНИЕ

от 20.08.2015 № 641-р

О внесении изменений в распоряжение Правительства Самарской области от 15.12.2014 № 969-р «Об утверждении основной части проекта планировки территории для размещения объекта транспортной инфраструктуры регионального значения «Реконструкция Московского шоссе на участке от проспекта Кирова до АЗС № 115 «Роснефть» городского округа Самара, обеспечивающего подъезд к стадиону»

В соответствии с пунктом 2 статьи 7, статьей 45 Градостроительного кодекса Российской Федерации, частями 1, 5 статьи 27 Федерального закона «О подготовке и проведении в Российской Федерации чемпионата мира по футболу FIFA 2018 года, Кубка конфедераций FIFA 2017 года и внесении изменений в отдельные законодательные акты Российской Федерации», частью 3 статьи 3 Закона Самарской области «О градостроительной деятельности на территории Самарской области»:

1. Внести в распоряжение Правительства Самарской области от 15.12.2014 № 969-р «Об утверждении основной части проекта планировки территории для размещения объекта транспортной инфраструктуры регионального значения «Реконструкция Московского шоссе на участке от проспекта Кирова до АЗС № 115 «Роснефть» городского округа Самара, обеспечивающего подъезд к стадиону» следующие изменения:

в основной части проекта планировки территории для размещения объекта транспортной инфраструктуры регионального значения «Реконструкция Московского шоссе на участке от проспекта Кирова до

003608

АЗС № 115 «Роснефть» городского округа Самара, обеспечивающего подъезд к стадиону», предусмотренного пунктом 197 Программы подготовки к проведению в 2018 году в Российской Федерации чемпионата мира по футболу, утвержденной постановлением Правительства Российской Федерации от 20.06.2013 № 518 (далее – основная часть):

абзац двенадцатый пункта 4 раздела I изложить в следующей редакции:

«Площадь территории в границах зоны планируемого размещения объекта транспортной инфраструктуры регионального значения «Реконструкция Московского шоссе на участке от проспекта Кирова до АЗС № 115 «Роснефть» городского округа Самара, обеспечивающего подъезд к стадиону» – 97,13 га (координаты поворотных точек приведены в приложении 3).»;

в приложении 2 к основной части:

в пункте 2 цифры «97,81» заменить цифрами «97,13»;

приложение 3 к основной части изложить в редакции согласно приложению к настоящему распоряжению;

листы 9, 10, 11 раздела II «Чертежи планировки территории» изложить в новой редакции.

2. Опубликовать настоящее распоряжение в средствах массовой информации.

И.о. первого
вице-губернатора –
председателя Правительства
Самарской области



В.В.Альтергот

ПРИЛОЖЕНИЕ
к распоряжению Правительства
Самарской области
от 20.08.2015 № 641-р

ВЕДОМОСТЬ КООРДИНАТ ПОВОРОТНЫХ ТОЧЕК ГРАНИЦЫ ЗОНЫ
ПЛАНИРУЕМОГО РАЗМЕЩЕНИЯ ОБЪЕКТА

Номер точки	Координаты (м)		Расстояние (м)	Дирекционный угол
	X	Y		
1	5802,23	7736,69		
2	5855,36	7682,85	75,64	314°37'11"
3	5891,34	7718,28	50,50	44°33'31"
4	5914,54	7741,77	33,02	45°21'21"
5	5915,44	7742,69	1,29	45°37'47"
6	5935,47	7762,96	28,50	45°20'28"
7	5936,13	7762,40	0,87	319°41'9"
8	6071,12	7895,33	189,45	44°33'34"
9	6074,32	7898,48	4,49	44°32'56"
10	6074,74	7898,89	0,59	44°18'35"
11	6082,38	7906,42	10,73	44°35'4"
12	6082,20	7906,60	0,25	135°0'0"
13	6083,80	7908,17	2,24	44°27'28"
14	6085,23	7909,57	2,00	44°23'34"
15	6102,51	7926,49	24,18	44°23'49"
16	6109,16	7932,99	9,30	44°20'47"
17	6129,82	7953,22	28,92	44°23'51"
18	6129,86	7953,18	0,06	315°0'0"
19	6148,17	7971,21	25,70	44°33'31"
20	6149,21	7972,23	1,46	44°26'37"
21	6154,06	7977,00	6,80	44°31'25"
22	6154,51	7977,45	0,64	45°0'0"
23	6157,00	7979,90	3,49	44°32'10"
24	6157,44	7980,01	0,45	14°2'10"
25	6160,84	7980,90	3,51	14°40'8"
26	6163,53	7981,60	2,78	14°35'10"
27	6165,01	7981,99	1,53	14°45'45"
28	6179,24	7985,70	14,71	14°36'46"
29	6179,37	7985,73	0,13	12°59'41"
30	6248,52	8003,75	71,46	14°36'22"
31	6273,15	7994,95	26,15	340°20'20"
32	6297,49	8053,25	63,18	67°20'23"
33	6297,41	8053,54	0,3	105°25'20"

Номер точки	Координаты (м)		Расстояние (м)	Дирекционный угол
	X	Y		
34	6296,96	8055,27	1,79	104°34'50"
35	6296,56	8056,80	1,58	104°39'5"
36	6294,03	8066,51	10,03	104°36'15"
37	6288,94	8086,02	20,16	104°37'19"
38	6287,87	8090,15	4,27	104°31'29"
39	6287,30	8092,34	2,26	104°35'20"
40	6287,24	8092,57	0,24	104°37'15"
41	6283,97	8105,13	12,98	104°35'35"
42	6290,58	8111,64	9,28	44°33'48"
43	6290,60	8111,66	0,03	45°0'0"
44	6291,11	8112,16	0,71	44°25'58"
45	6291,14	8112,18	0,04	33°41'24"
46	6459,52	8277,95	236,29	44°33'9"
47	6465,24	8283,67	8,09	45°0'0"
48	6466,09	8284,52	1,2	45°0'0"
49	6472,23	8290,66	8,68	45°0'0"
50	6473,08	8289,81	1,2	315°0'0"
51	6473,93	8288,97	1,2	315°20'20"
52	6479,41	8283,49	7,75	315°0'0"
53	6502,87	8306,68	32,99	44°40'6"
54	6506,71	8310,47	5,4	44°37'28"
55	6513,64	8317,32	9,74	44°40'3"
56	6515,67	8319,33	2,86	44°42'59"
57	6515,99	8319,64	0,45	44°5'26"
58	6521,71	8325,30	8,05	44°41'52"
59	6514,69	8332,43	10,01	134°33'17"
60	6718,89	8533,41	286,51	44°32'41"
61	6725,90	8526,28	10	314°30'50"
62	6739,70	8539,84	19,35	44°29'51"
63	6751,14	8551,08	16,04	44°29'41"
64	6758,29	8558,10	10,02	44°28'28"
65	6761,76	8561,51	4,87	44°30'1"
66	6765,50	8565,18	5,24	44°27'32"
67	6768,70	8568,33	4,49	44°32'56"
68	6761,68	8575,45	10	134°35'41"
69	6862,76	8675,13	141,96	44°36'2"
70	6878,55	8690,69	22,17	44°34'47"
71	6965,68	8776,60	122,36	44°35'46"
72	6965,73	8776,55	0,07	315°0'0"
73	6965,75	8776,57	0,03	45°0'0"
74	6966,07	8776,25	0,45	315°0'0"
75	6966,92	8775,39	1,21	314°39'54"

Номер точки	Координаты (м)		Расстояние (м)	Дирекционный угол
	X	Y		
76	6967,95	8774,34	1,47	314°26'57"
77	6977,63	8783,72	13,48	44°5'54"
78	6983,37	8789,29	8	44°8'20"
79	6983,46	8789,38	0,13	45°0'0"
80	6990,44	8796,14	9,72	44°4'58"
81	6994,31	8799,89	5,39	44°5'52"
82	7000,73	8806,11	8,94	44°5'37"
83	7008,49	8813,63	10,81	44°6'1"
84	7005,99	8816,12	3,53	135°6'53"
85	7271,81	9078,00	373,15	44°34'20"
86	7271,82	9078,00	0,01	0°0'0"
87	7273,05	9078,00	1,23	0°0'0"
88	7292,36	9078,00	19,31	0°0'0"
89	7292,00	9078,95	1,02	110°45'15"
90	7291,97	9078,96	0,03	161°33'54"
91	7291,58	9079,99	1,1	110°44'19"
92	7299,87	9085,77	10,11	34°53'7"
93	7301,94	9085,52	2,09	353°6'49"
94	7307,25	9078,00	9,21	305°13'36"
95	7329,08	9078,00	21,83	0°0'0"
96	7329,19	9078,10	0,15	42°16'25"
97	7332,58	9081,22	4,61	42°37'30"
98	7332,62	9081,26	0,06	45°0'0"
99	7334,10	9082,62	2,01	42°34'50"
100	7335,52	9083,93	1,93	42°41'33"
101	7337,12	9085,40	2,17	42°34'31"
102	7341,04	9089,01	5,33	42°38'33"
103	7344,55	9092,23	4,76	42°31'57"
104	7345,03	9092,68	0,66	43°9'9"
105	7348,02	9095,43	4,06	42°36'21"
106	7352,77	9099,80	6,45	42°36'51"
107	7352,97	9099,98	0,27	41°59'14"
108	7367,52	9113,37	19,77	42°37'21"
109	7369,42	9115,12	2,58	42°38'48"
110	7371,25	9116,80	2,48	42°33'11"
111	7380,62	9125,42	12,73	42°36'46"
112	7380,62	9189,24	63,82	90°0'0"
113	7391,90	9201,70	16,81	47°50'44"
114	7394,39	9204,45	3,71	47°50'26"
115	7393,86	9204,95	0,73	136°40'6"
116	7399,34	9210,86	8,06	47°9'43"
117	7399,81	9210,43	0,64	317°32'41"

Номер точки	Координаты (м)		Расстояние (м)	Дирекционный угол
	X	Y		
118	7403,33	9214,31	5,24	47°47'7"
119	7405,03	9216,20	2,54	48°1'46"
120	7409,49	9221,13	6,65	47°51'56"
121	7425,16	9238,43	23,34	47°49'49"
122	7431,88	9245,84	10	47°47'44"
123	7432,82	9246,88	1,4	47°53'29"
124	7433,63	9247,78	1,21	48°0'46"
125	7441,95	9257,48	12,78	49°22'45"
126	7456,43	9273,72	21,76	48°16'44"
127	7458,73	9276,29	3,45	48°10'24"
128	7459,91	9277,85	1,96	52°53'45"
129	7473,60	9292,45	20,01	46°50'33"
130	7493,58	9313,98	29,37	47°8'18"
131	7493,72	9314,14	0,21	48°48'51"
132	7577,68	9408,69	126,45	48°23'42"
133	7578,60	9407,87	1,23	318°17'21"
134	7599,08	9430,49	30,51	47°50'33"
135	7596,53	9432,97	3,56	135°47'50"
136	7595,66	9433,80	1,2	136°20'52"
137	7594,96	9434,49	0,98	135°24'44"
138	7595,54	9435,07	0,82	45°0'0"
139	7613,34	9456,80	28,09	50°40'39"
140	7614,95	9455,68	1,96	325°10'32"
141	7615,66	9455,17	0,87	324°18'36"
142	7615,86	9455,37	0,28	45°0'0"
143	7619,01	9452,84	4,04	321°13'46"
144	7619,12	9452,62	0,25	296°33'54"
145	7632,05	9466,90	19,26	47°50'25"
146	7633,68	9468,74	2,46	48°27'48"
147	7640,05	9475,77	9,49	47°49'11"
148	7638,17	9477,40	2,49	139°4'26"
149	7641,57	9481,35	5,21	49°16'46"
150	7639,36	9483,28	2,93	138°52'9"
151	7643,39	9487,89	6,12	48°50'26"
152	7645,01	9488,55	1,75	22°9'59"
153	7646,18	9488,08	1,26	338°6'51"
154	7646,97	9487,41	1,04	319°41'55"
155	7648,54	9489,05	2,27	46°14'57"
156	7650,49	9487,30	2,62	318°5'39"
157	7658,67	9496,33	12,18	47°49'39"
158	7659,73	9497,47	1,56	47°4'57"
159	7660,16	9497,95	0,64	48°8'42"

Номер точки	Координаты (м)		Расстояние (м)	Дирекционный угол
	X	Y		
160	7661,63	9499,56	2,18	47°36'9"
161	7666,10	9504,50	6,66	47°51'34"
162	7667,56	9506,11	2,17	47°47'50"
163	7668,81	9507,49	1,86	47°49'47"
164	7674,89	9514,21	9,06	47°51'45"
165	7706,68	9549,31	47,36	47°49'59"
166	7703,03	9552,54	4,87	138°29'36"
167	7707,16	9557,29	6,29	48°59'38"
168	7715,25	9566,61	12,34	49°2'28"
169	7731,48	9585,28	24,74	48°59'57"
170	7732,27	9586,19	1,21	49°2'16"
171	7734,23	9588,44	2,98	48°56'26"
172	7735,02	9589,35	1,21	49°2'16"
173	7735,74	9590,18	1,1	49°3'34"
174	7736,53	9591,09	1,21	49°2'16"
175	7740,07	9595,16	5,39	48°59'2"
176	7740,86	9596,07	1,21	49°2'16"
177	7742,35	9597,79	2,28	49°5'54"
178	7747,78	9604,04	8,28	49°0'57"
179	7758,15	9615,97	15,81	49°0'6"
180	7765,55	9624,48	11,28	48°59'27"
181	7769,10	9627,06	4,39	36°0'29"
182	7775,53	9631,72	7,94	35°55'55"
183	7780,45	9637,36	7,48	48°54'2"
184	7786,84	9644,70	9,73	48°57'29"
185	7787,15	9645,06	0,48	49°16'4"
186	7788,25	9646,32	1,67	48°52'43"
187	7797,09	9656,45	13,44	48°53'25"
188	7802,60	9662,77	8,38	48°55'1"
189	7802,96	9662,51	0,44	324°9'44"
190	7813,55	9675,03	16,4	49°46'26"
191	7814,24	9674,57	0,83	326°18'36"
192	7814,33	9674,49	0,12	318°21'59"
193	7814,92	9673,92	0,82	315°59'16"
194	7817,10	9671,84	3,01	316°20'41"
195	7817,39	9671,58	0,39	318°7'20"
196	8332,07	10239,94	766,77	47°50'15"
197	8331,94	10240,08	0,19	132°52'44"
198	8347,15	10256,75	22,57	47°37'20"
199	8358,36	10269,16	16,72	47°54'30"
200	8369,20	10281,09	16,12	47°44'26"
201	8380,57	10293,61	16,91	47°45'21"

Номер точки	Координаты (м)		Расстояние (м)	Дирекционный угол
	X	Y		
202	8382,26	10295,37	2,44	46°9'45"
203	8382,45	10295,57	0,28	46°28'8"
204	8392,26	10306,49	14,68	48°3'54"
205	8415,31	10331,86	34,28	47°44'35"
206	8424,93	10342,48	14,33	47°49'43"
207	8424,05	10343,40	1,27	133°43'37"
208	8423,31	10344,17	1,07	133°51'43"
209	8427,15	10348,45	5,75	48°6'6"
210	8427,86	10349,13	0,98	43°45'49"
211	8431,19	10352,93	5,05	48°46'17"
212	8433,52	10355,59	3,54	48°47'1"
213	8434,43	10354,73	1,25	316°37'5"
214	8435,27	10353,91	1,17	315°41'25"
215	8446,63	10366,46	16,93	47°50'57"
216	8446,26	10366,82	0,52	135°47'5"
217	8448,10	10369,66	3,38	57°3'41"
218	8448,91	10370,91	1,49	57°3'24"
219	8449,16	10370,81	0,27	338°11'55"
220	8450,23	10370,42	1,14	339°58'26"
221	8470,61	10392,93	30,37	47°50'35"
222	8466,96	10395,60	4,52	143°48'51"
223	8580,82	10521,30	169,6	47°49'46"
224	8583,01	10521,83	2,25	13°36'16"
225	8584,20	10520,92	1,5	322°35'41"
226	8585,56	10519,88	1,71	322°35'41"
227	8589,48	10524,20	5,83	47°46'45"
228	8590,99	10525,88	2,26	48°3'2"
229	8662,82	10605,27	107,06	47°51'43"
230	8664,18	10606,77	2,02	47°48'9"
231	8673,04	10616,54	13,19	47°47'47"
232	8676,36	10620,19	4,93	47°42'38"
233	8683,04	10627,55	9,94	47°46'22"
234	8688,09	10633,11	7,51	47°45'7"
235	8690,23	10635,47	3,19	47°47'56"
236	8690,91	10636,22	1,01	47°48'9"
237	8694,00	10639,64	4,61	47°54'7"
238	8698,83	10644,97	7,19	47°49'3"
239	8701,36	10647,77	3,77	47°54'0"
240	8724,09	10672,88	33,87	47°50'53"
241	8747,43	10698,67	34,78	47°51'17"
242	8765,22	10718,32	26,51	47°50'39"
243	8776,08	10730,32	16,18	47°51'18"

Номер точки	Координаты (м)		Расстояние (м)	Дирекционный угол
	X	Y		
244	8777,58	10731,97	2,23	47°43'35"
245	8788,62	10744,14	16,43	47°47'14"
246	8802,98	10759,97	21,37	47°47'15"
247	8839,06	10773,14	38,41	20°3'12"
248	8840,89	10773,81	1,95	20°6'31"
249	8845,93	10775,65	5,37	20°3'22"
250	8862,18	10768,78	17,64	337°4'58"
251	8867,95	10766,35	6,26	337°9'43"
252	8869,61	10767,04	1,8	22°34'15"
253	8870,76	10767,53	1,25	23°4'42"
254	8871,62	10767,89	0,93	22°42'52"
255	8871,83	10767,98	0,23	23°11'55"
256	8873,25	10768,58	1,54	22°54'21"
257	8874,66	10769,17	1,53	22°42'23"
258	8876,70	10770,03	2,21	22°51'32"
259	8879,76	10771,31	3,32	22°41'59"
260	8880,90	10771,80	1,24	23°15'33"
261	8904,83	10781,86	25,96	22°48'6"
262	8905,98	10782,34	1,25	22°39'19"
263	8907,13	10782,82	1,25	22°39'19"
264	8908,58	10783,43	1,57	22°48'58"
265	8909,74	10783,92	1,26	22°54'0"
266	8912,01	10784,88	2,46	22°55'26"
267	8912,99	10785,29	1,06	22°42'10"
268	8914,15	10785,78	1,26	22°54'0"
269	8915,37	10786,29	1,32	22°41'11"
270	8914,63	10793,41	7,16	95°56'1"
271	8912,59	10802,00	8,83	103°21'34"
272	8912,12	10803,98	2,04	103°21'12"
273	8912,30	10805,02	1,06	80°10'51"
274	8913,00	10809,08	4,12	80°13'3"
275	8910,40	10834,13	25,18	95°55'32"
276	8919,24	10855,96	23,55	67°57'17"
277	8921,78	10862,24	6,77	67°58'43"
278	8929,67	10881,73	21,03	67°57'39"
279	8936,78	10899,30	18,95	67°58'6"
280	8925,77	10903,62	11,83	158°34'35"
281	8924,87	10903,98	0,97	158°11'55"
282	8929,77	10910,89	8,47	54°39'32"
283	8931,20	10912,90	2,47	54°34'13"
284	8932,45	10914,67	2,17	54°46'11"
285	8953,50	10944,37	36,4	54°40'22"

Номер точки	Координаты (м)		Расстояние (м)	Дирекционный угол
	X	Y		
286	8954,22	10945,38	1,24	54°30'58"
287	8954,98	10946,46	1,32	54°51'57"
288	8955,07	10946,41	0,1	330°56'43"
289	8955,15	10946,35	0,1	323°7'48"
290	8956,09	10945,76	1,11	327°53'7"
291	8959,33	10943,71	3,83	327°40'40"
292	8964,89	10940,20	6,58	327°44'10"
293	8965,00	10940,14	0,13	331°23'22"
294	8966,59	10939,13	1,88	327°34'32"
295	8977,52	10951,46	16,48	48°26'40"
296	8970,12	10957,99	9,87	138°34'26"
297	8975,45	10964,03	8,06	48°34'24"
298	8982,88	10957,48	9,9	318°36'7"
299	8988,99	10964,37	9,21	48°26'1"
300	8987,06	10966,08	2,58	138°27'31"
301	8984,09	10962,57	4,6	229°45'49"
302	8978,89	10967,17	6,94	138°30'13"
303	8978,84	10968,04	0,87	93°17'21"
304	8981,11	10970,60	3,42	48°26'10"
305	8981,98	10970,65	0,87	3°17'21"
306	8982,70	10970,02	0,96	318°48'51"
307	8986,68	10974,51	6	48°26'45"
308	8990,59	10971,05	5,22	318°29'39"
309	8991,08	10970,61	0,66	318°4'39"
310	8990,80	10970,29	0,43	228°48'51"
311	8989,16	10968,44	2,47	228°26'36"
312	8991,09	10966,73	2,58	318°27'31"
313	8995,80	10972,04	7,1	48°25'36"
314	9002,72	10979,84	10,43	48°25'16"
315	9003,11	10980,27	0,58	47°47'34"
316	9005,19	10982,62	3,14	48°29'16"
317	9005,48	10982,95	0,44	48°41'29"
318	9005,66	10983,15	0,27	48°0'46"
319	9007,14	10984,82	2,23	48°27'6"
320	9010,07	10988,12	4,41	48°23'56"
321	9011,40	10989,62	2	48°26'16"
322	9011,41	10989,63	0,01	45°0'0"
323	9013,25	10991,70	2,77	48°21'59"
324	9013,48	10991,97	0,35	49°34'26"
325	9014,33	10992,92	1,27	48°10'47"
326	9040,49	11022,40	39,41	48°24'53"
327	9041,50	11023,54	1,52	48°27'37"

Номер точки	Координаты (м)		Расстояние (м)	Дирекционный угол
	X	Y		
328	9044,17	11026,54	4,02	48°19'51"
329	9047,24	11030,01	4,63	48°30'0"
330	9048,69	11031,64	2,18	48°20'41"
331	9056,81	11040,78	12,23	48°22'55"
332	9060,63	11045,08	5,75	48°22'59"
333	9065,67	11050,77	7,6	48°28'0"
334	9066,27	11051,44	0,9	48°9'17"
335	9066,53	11051,73	0,39	48°7'20"
336	9066,80	11052,04	0,41	48°56'43"
337	9067,00	11052,27	0,3	48°59'27"
338	9067,63	11052,98	0,95	48°25'0"
339	9086,74	11074,51	28,79	48°24'28"
340	9090,72	11078,99	5,99	48°22'56"
341	9094,62	11083,39	5,88	48°26'51"
342	9096,30	11085,28	2,53	48°21'59"
343	9101,26	11090,87	7,47	48°25'3"
344	9107,14	11097,49	8,85	48°23'17"
345	9114,47	11105,75	11,04	48°24'50"
346	9116,50	11108,04	3,06	48°26'39"
347	9116,98	11108,57	0,72	47°50'3"
348	9117,98	11109,71	1,52	48°44'35"
349	9118,03	11109,76	0,07	45°0'0"
350	9119,57	11111,50	2,32	48°29'22"
351	9126,52	11119,33	10,47	48°24'27"
352	9126,68	11119,51	0,24	48°21'59"
353	9129,15	11122,29	3,72	48°22'45"
354	9136,65	11130,74	11,3	48°24'31"
355	9136,87	11130,98	0,33	47°29'22"
356	9142,37	11137,15	8,27	48°17'9"
357	9161,58	11158,51	28,73	48°2'1"
358	9165,81	11163,22	6,33	48°4'24"
359	9171,49	11169,55	8,5	48°5'52"
360	9171,83	11169,93	0,51	48°10'47"
361	9175,09	11174,77	5,84	56°2'15"
362	9181,32	11184,04	11,17	56°5'47"
363	9184,36	11188,56	5,45	56°4'36"
364	9184,82	11189,24	0,82	55°55'22"
365	9194,05	11202,95	16,53	56°3'1"
366	9196,40	11206,45	4,22	56°7'17"
367	9217,82	11238,29	38,37	56°4'11"
368	9218,13	11238,74	0,55	55°26'15"
369	9225,27	11249,35	12,79	56°3'41"

Номер точки	Координаты (м)		Расстояние (м)	Дирекционный угол
	X	Y		
370	9239,59	11270,63	25,65	56°3'44"
371	9246,04	11280,22	11,56	56°4'34"
372	9248,28	11283,55	4,01	56°4'20"
373	9258,87	11299,29	18,97	56°4'1"
374	9298,34	11357,95	70,7	56°3'54"
375	9318,30	11387,62	35,76	56°4'12"
376	9324,62	11397,02	11,33	56°5'8"
377	9419,00	11537,27	169,05	56°3'42"
378	9426,36	11548,57	13,49	56°55'22"
379	9427,04	11549,61	1,24	56°49'17"
380	9512,15	11675,71	152,13	55°58'59"
381	9513,79	11678,15	2,94	56°5'37"
382	9514,72	11679,54	1,67	56°12'54"
383	9521,16	11689,10	11,53	56°2'3"
384	9522,19	11690,64	1,85	56°13'27"
385	9523,11	11692,01	1,65	56°7'2"
386	9523,78	11693,00	1,2	55°54'40"
387	9524,05	11693,40	0,48	55°58'50"
388	9528,46	11699,96	7,9	56°5'20"
389	9533,39	11707,28	8,83	56°2'23"
390	9534,06	11708,28	1,2	56°10'40"
391	9541,54	11719,40	13,4	56°4'22"
392	9543,54	11722,37	3,58	56°2'37"
393	9587,66	11776,89	70,14	51°1'7"
394	9635,76	11826,06	68,78	45°37'49"
395	9685,69	11864,41	62,96	37°31'37"
396	9715,76	11887,50	37,91	37°31'11"
397	9759,27	11918,65	53,51	35°36'0"
398	9759,29	11918,67	0,03	45°0'0"
399	9792,76	11942,63	41,16	35°35'51"
400	9792,94	11942,76	0,22	35°50'16"
401	9794,33	11943,75	1,71	35°27'35"
402	9794,87	11944,14	0,67	35°50'16"
403	9795,12	11944,27	0,28	27°28'28"
404	9818,64	11956,79	26,64	28°1'37"
405	9819,67	11957,34	1,17	28°6'5"
406	9861,54	11979,63	47,43	28°1'45"
407	9862,18	11979,35	0,7	336°22'14"
408	9888,89	11991,94	29,53	25°14'14"
409	9914,18	12003,65	27,87	24°50'44"
410	9941,77	12015,26	29,93	22°49'18"
411	9969,56	12026,56	30	22°7'40"

Номер точки	Координаты (м)		Расстояние (м)	Дирекционный угол
	X	Y		
412	9988,07	12031,51	19,16	14°58'19"
413	9990,03	12039,11	7,85	75°32'20"
414	10026,51	12050,61	38,25	17°29'49"
415	10026,70	12047,91	2,71	274°1'31"
1018	10024,54	12041,66	6,61	250°56'5"
1019	10024,39	12041,20	0,48	251°56'22"
1020	10030,96	12042,95	6,8	14°54'54"
1051	10031,05	12043,23	0,29	72°10'52"
1021	10034,83	12055,06	12,42	72°16'48"
1022	10035,33	12056,73	1,74	73°19'56"
1050	10055,95	12061,01	21,06	11°43'34"
416	10055,93	12060,42	0,59	268°3'31"
417	10069,49	12062,51	13,72	8°45'43"
418	10096,41	12066,76	27,25	8°58'18"
419	10096,45	12064,88	1,88	271°13'8"
420	10096,55	12058,29	6,59	270°52'10"
421	10159,59	12072,63	64,65	12°48'55"
422	10161,03	12072,95	1,48	12°31'44"
424	10165,49	12073,97	4,58	12°52'55"
425	10166,15	12078,91	4,98	82°23'25"
426	10195,70	12083,93	29,97	9°38'29"
427	10196,20	12080,96	3,01	279°33'22"
429	10247,19	12092,55	52,29	12°48'21"
430	10245,82	12101,20	8,76	98°59'59"
431	10251,54	12102,32	5,83	11°4'43"
432	10252,48	12103,31	1,37	46°29'2"
1023	10258,33	12104,17	5,91	8°21'47"
1024	10266,65	12105,75	8,47	10°45'10"
1025	10271,71	12106,86	5,18	12°22'22"
433	10363,70	12122,93	93,38	9°54'33"
434	10364,14	12120,88	2,1	282°6'50"
435	10364,97	12116,97	4	281°59'5"
436	10365,26	12115,57	1,43	281°42'10"
438	10368,08	12116,12	2,87	11°2'10"
439	10371,15	12116,71	3,13	10°52'43"
1026	10370,90	12118,07	1,38	100°24'58"
1027	10370,17	12122,00	4	100°31'22"
1028	10369,80	12123,99	2,02	100°31'58"
1029	10420,85	12133,89	52	10°58'30"
1030	10447,44	12138,97	27,07	10°48'58"
440	10447,83	12136,98	2,03	281°5'18"
441	10448,50	12133,57	3,48	281°6'57"

Номер точки	Координаты (м)		Расстояние (м)	Дирекционный угол
	X	Y		
442	10448,60	12133,05	0,53	280°53'8"
443	10448,87	12131,66	1,42	280°59'33"
444	10456,88	12133,20	8,16	10°52'58"
445	10458,01	12133,42	1,15	11°1'2"
446	10457,70	12134,87	1,48	102°4'4"
447	10456,87	12138,79	4,01	101°57'18"
448	10456,49	12140,68	1,93	101°22'6"
449	10575,30	12163,20	120,93	10°43'58"
450	10602,99	12168,41	28,18	10°39'21"
451	10603,65	12163,15	5,3	277°9'7"
452	10603,93	12160,96	2,21	277°17'9"
453	10604,38	12161,04	0,46	10°4'50"
454	10608,31	12161,78	4	10°39'49"
455	10613,28	12162,71	5,06	10°35'56"
456	10612,89	12164,92	2,24	100°0'29"
457	10612,84	12165,25	0,33	98°36'56"
458	10612,15	12169,19	4	99°56'0"
459	10612,00	12170,10	0,92	99°21'37"
1031	10652,68	12177,75	41,39	10°39'1"
1032	10653,19	12175,47	2,34	282°36'31"
1033	10665,96	12178,29	13,08	12°27'10"
1034	10665,73	12179,18	0,92	104°29'23"
1035	10673,77	12180,95	8,23	12°24'56"
1036	10703,70	12187,44	30,63	12°14'4"
1037	10704,53	12183,67	3,86	282°24'58"
1038	10707,10	12184,32	2,65	14°11'37"
1039	10706,71	12186,71	2,42	99°16'4"
1040	10706,50	12187,98	1,29	99°23'21"
1041	10722,83	12191,13	16,63	10°55'5"
1042	10723,06	12190,46	0,71	288°56'47"
1043	10742,42	12194,70	19,82	12°21'12"
1044	10743,05	12191,73	3,04	281°58'34"
1045	10743,30	12190,57	1,19	282°9'44"
1046	10744,00	12187,30	3,34	282°4'58"
1047	10745,40	12187,56	1,42	10°31'15"
1048	10746,58	12187,78	1,2	10°33'40"
1049	10753,14	12189,01	6,67	10°37'11"
460	10773,44	12192,83	20,66	10°39'26"
461	10771,75	12200,73	8,08	102°4'30"
462	10792,37	12204,49	20,96	10°20'3"
463	10812,31	12208,13	20,27	10°20'43"
464	10812,70	12206,35	1,82	282°21'30"

Номер точки	Координаты (м)		Расстояние (м)	Дирекционный угол
	X	Y		
465	10813,93	12200,64	5,84	282°9'23"
466	10824,01	12202,54	10,26	10°40'28"
467	10834,26	12204,57	10,45	11°12'9"
468	10832,85	12211,80	7,37	101°2'7"
469	10872,26	12219,33	40,12	10°49'1"
470	10872,90	12216,58	2,82	283°6'4"
471	10872,97	12216,26	0,33	282°20'21"
472	10873,74	12212,94	3,41	283°3'27"
473	10873,93	12211,73	1,22	278°55'26"
474	10885,83	12214,37	12,19	12°30'30"
475	10884,77	12218,66	4,42	103°52'44"
476	10884,70	12218,92	0,27	105°4'7"
477	10884,32	12220,53	1,65	103°16'49"
478	10908,75	12225,17	24,87	10°45'15"
479	10927,45	12228,72	19,03	10°44'57"
480	10945,39	12231,38	18,14	8°26'2"
481	10951,11	12232,54	5,84	11°27'50"
482	10963,52	12234,77	12,61	10°11'13"
483	10963,57	12234,49	0,28	280°7'29"
484	10980,57	12237,71	17,3	10°43'32"
485	11050,67	12250,76	71,3	10°32'44"
486	11070,63	12254,78	20,36	11°23'14"
487	11070,30	12256,44	1,69	101°14'37"
488	11095,88	12261,43	26,06	11°2'18"
489	11160,95	12275,20	66,51	11°56'55"
490	11181,35	12279,22	20,79	11°8'52"
491	11181,71	12276,64	2,6	277°56'36"
492	11203,14	12280,89	21,85	11°13'2"
493	11203,31	12280,00	0,91	280°48'50"
494	11203,75	12277,79	2,25	281°15'36"
495	11206,16	12278,20	2,44	9°39'18"
496	11215,53	12279,75	9,5	9°23'34"
497	11217,51	12280,08	2,01	9°27'44"
498	11219,22	12280,36	1,73	9°17'57"
499	11226,95	12281,64	7,84	9°24'8"
500	11228,72	12281,94	1,8	9°37'11"
501	11229,11	12282,01	0,4	10°10'32"
502	11240,97	12284,14	12,05	10°10'53"
503	11250,91	12285,93	10,1	10°12'30"
510	11289,55	12292,87	39,26	10°10'56"
511	11325,23	12299,28	36,25	10°11'5"
512	11330,83	12298,61	5,64	353°10'39"

Номер точки	Координаты (м)		Расстояние (м)	Дирекционный угол
	X	Y		
513	11331,34	12298,55	0,51	353°17'25"
514	11429,02	12286,80	98,38	353°8'27"
515	11429,02	12286,78	0,02	270°0'0"
516	11430,65	12269,64	17,22	275°25'57"
517	11463,63	12272,49	33,1	4°56'20"
518	11461,87	12292,57	20,16	95°0'33"
519	11494,48	12287,44	33,01	351°3'35"
520	11530,34	12274,10	38,26	339°35'41"
521	11547,32	12313,73	43,11	66°48'24"
522	11548,25	12319,81	6,15	81°18'12"
523	11546,82	12320,02	1,45	171°38'44"
524	11547,09	12321,67	1,67	80°42'24"
525	11548,50	12321,45	1,43	351°7'54"
526	11548,79	12323,51	2,08	81°59'12"
527	11547,40	12323,73	1,41	171°0'22"
528	11548,21	12328,92	5,25	81°7'46"
529	11549,52	12328,72	1,33	351°19'10"
530	11549,82	12330,80	2,1	81°47'34"
531	11548,54	12330,99	1,29	171°33'25"
532	11548,79	12332,63	1,66	81°19'57"
533	11550,05	12332,44	1,27	351°25'29"
534	11550,91	12338,55	6,17	81°59'17"
535	11561,94	12340,67	11,23	10°52'47"
536	11561,69	12341,92	1,27	101°18'36"
537	11564,40	12342,43	2,76	10°39'29"
538	11564,64	12341,19	1,26	280°57'15"
539	11572,45	12342,70	7,95	10°56'34"
540	11572,15	12344,13	1,46	101°50'54"
541	11575,62	12344,81	3,54	11°5'15"
542	11575,90	12343,38	1,46	281°4'43"
543	11592,85	12346,74	17,28	11°12'45"
544	11597,43	12347,63	4,67	10°59'49"
545	11602,67	12348,64	5,34	10°54'35"
546	11607,10	12349,49	4,51	10°51'42"
547	11611,03	12350,24	4	10°48'16"
548	11613,23	12350,66	2,24	10°48'30"
549	11612,98	12351,99	1,35	100°38'44"
550	11666,36	12361,87	54,29	10°29'10"
551	11666,42	12361,59	0,29	282°5'41"
552	11666,50	12361,16	0,44	280°32'21"
553	11666,56	12360,83	0,34	280°18'17"
554	11672,11	12361,90	5,65	10°54'44"

Номер точки	Координаты (м)		Расстояние (м)	Дирекционный угол
	X	Y		
555	11672,53	12361,98	0,43	10°47'3"
556	11673,25	12362,12	0,73	11°0'13"
557	11681,49	12363,70	8,39	10°51'16"
558	11681,60	12365,20	1,5	85°48'21"
559	11719,46	12372,22	38,51	10°30'16"
560	11719,67	12371,06	1,18	280°15'41"
561	11720,71	12371,26	1,06	10°53'8"
562	11722,47	12371,60	1,79	10°56'2"
563	11725,91	12372,26	3,5	10°51'39"
564	11729,81	12373,01	3,97	10°53'8"
565	11730,82	12373,20	1,03	10°39'14"
566	11732,82	12373,59	2,04	11°2'3"
567	11733,00	12373,62	0,18	9°27'44"
568	11734,56	12373,92	1,59	10°53'8"
569	11734,36	12375,01	1,11	100°23'50"
570	11734,26	12375,54	0,54	100°41'6"
571	11734,23	12375,75	0,21	98°7'48"
572	11734,74	12375,85	0,52	11°5'37"
573	11757,51	12379,96	23,14	10°13'54"
574	11766,29	12381,55	8,92	10°15'53"
575	11785,32	12384,98	19,34	10°13'3"
576	11785,55	12383,75	1,25	280°35'29"
577	11800,91	12386,71	15,64	10°54'28"
578	11800,67	12387,99	1,3	100°37'11"
579	11815,90	12390,88	15,5	10°44'40"
580	11815,99	12390,90	0,09	12°31'44"
581	11829,43	12393,45	13,68	10°44'35"
582	11829,66	12392,24	1,23	280°45'45"
583	11836,50	12393,56	6,97	10°55'22"
584	11840,42	12394,32	3,99	10°58'20"
585	11847,13	12395,61	6,83	10°52'56"
586	11846,88	12396,81	1,23	101°46'6"
587	11847,24	12396,87	0,36	9°27'44"
588	11847,25	12396,94	0,07	81°52'12"
589	11858,66	12398,82	11,56	9°21'23"
590	11858,83	12397,86	0,97	280°2'31"
591	11870,08	12400,03	11,46	10°55'3"
592	11869,98	12400,55	0,53	100°53'8"
593	11876,93	12401,78	7,06	10°2'10"
594	11877,03	12401,37	0,42	283°42'25"
595	11888,08	12403,50	11,25	10°54'38"
596	11888,56	12404,39	1,01	61°39'39"

Номер точки	Координаты (м)		Расстояние (м)	Дирекционный угол
	X	Y		
597	11891,32	12404,91	2,81	10°40'11"
598	11891,98	12404,61	0,72	335°33'22"
599	11894,22	12403,59	2,46	335°31'3"
600	11895,09	12402,16	1,67	301°18'58"
601	11950,02	12375,00	61,28	333°41'24"
602	11968,70	12379,68	19,26	14°3'54"
603	11969,25	12379,82	0,57	14°16'52"
604	11970,06	12380,02	0,83	13°52'11"
605	11970,53	12380,13	0,48	13°10'21"
606	11973,39	12380,85	2,95	14°7'50"
607	11973,77	12380,95	0,39	14°44'37"
608	11974,16	12381,04	0,4	12°59'41"
609	11974,69	12381,18	0,55	14°47'48"
610	11984,47	12393,67	15,86	51°56'17"
611	11988,97	12399,41	7,29	51°54'16"
612	11990,17	12400,93	1,94	51°42'35"
613	11996,38	12408,86	10,07	51°56'8"
614	12000,15	12413,67	6,11	51°54'40"
615	12000,57	12414,20	0,68	51°36'17"
616	12004,59	12419,34	6,53	51°58'16"
617	12005,32	12420,27	1,18	51°52'12"
618	12005,86	12420,96	0,88	51°57'11"
619	12006,42	12421,67	0,9	51°44'10"
620	12008,40	12424,20	3,21	51°57'11"
621	12009,03	12425,00	1,02	51°46'46"
622	12011,18	12427,74	3,48	51°52'47"
623	12061,65	12437,68	51,44	11°8'30"
624	12065,73	12438,48	4,16	11°5'37"
625	12068,74	12439,07	3,07	11°5'24"
626	12168,49	12458,70	101,66	11°7'59"
627	12195,11	12463,94	27,13	11°8'10"
628	12194,61	12466,57	2,68	100°45'51"
629	12194,59	12466,61	0,04	116°33'54"
630	12563,22	12539,38	375,74	11°10'1"
631	12562,44	12543,25	3,95	101°23'43"
632	12569,96	12544,76	7,67	11°21'14"
633	12570,74	12540,87	3,97	281°20'18"
634	12586,71	12544,02	16,28	11°9'29"
635	12589,29	12560,31	16,49	81°0'1"
636	12589,46	12561,35	1,05	80°42'59"
637	12643,31	12571,98	54,89	11°10'0"
638	12643,51	12572,02	0,2	11°18'36"

Номер точки	Координаты (м)		Расстояние (м)	Дирекционный угол
	X	Y		
639	12686,42	12580,49	43,74	11°9'58"
640	12689,06	12581,01	2,69	11°8'34"
641	12700,82	12583,33	11,99	11°9'36"
642	12701,41	12583,45	0,6	11°29'48"
643	12704,66	12584,09	3,31	11°8'25"
644	12712,49	12585,63	7,98	11°7'37"
645	12720,49	12587,21	8,15	11°10'20"
646	12721,42	12587,40	0,95	11°32'48"
647	12721,64	12587,44	0,22	10°18'17"
648	12725,21	12588,15	3,64	11°14'53"
649	12725,35	12588,17	0,14	8°7'48"
650	12728,04	12588,70	2,74	11°8'46"
651	12819,34	12606,73	93,06	11°10'16"
652	12869,66	12616,66	51,29	11°9'47"
653	12870,56	12616,84	0,92	11°18'36"
654	12872,52	12617,23	2	11°15'13"
655	12967,11	12635,90	96,41	11°9'56"
656	12978,45	12638,61	11,66	13°26'25"
657	13009,94	12646,12	32,37	13°24'50"
658	13054,62	12657,07	46	13°46'13"
659	13054,66	12657,08	0,04	14°2'10"
660	13054,51	12657,58	0,52	106°41'57"
661	13052,53	12663,84	6,57	107°33'7"
662	13052,18	12664,99	1,2	106°55'39"
663	13051,15	12668,43	3,59	106°40'7"
664	13037,34	12712,75	46,42	107°18'25"
665	13036,48	12715,53	2,91	107°11'23"
666	13035,29	12719,35	4	107°18'10"
667	13031,93	12730,02	11,19	107°28'45"
668	13005,22	12722,48	27,75	195°45'50"
669	13006,93	12717,64	5,13	289°27'31"
670	13002,65	12716,10	4,55	199°47'22"
671	13001,51	12719,12	3,23	110°40'50"
672	13000,74	12721,17	2,19	110°35'12"
673	12999,97	12723,22	2,19	110°35'12"
674	12994,66	12721,30	5,65	199°52'45"
675	12993,84	12723,97	2,79	107°4'21"
676	12971,49	12718,38	23,04	194°2'32"
677	12952,23	12714,03	19,75	192°43'38"
678	12947,50	12713,10	4,82	191°7'24"
679	12946,39	12708,47	4,76	256°31'6"
680	12903,98	12701,57	42,97	189°14'27"

Номер точки	Координаты (м)		Расстояние (м)	Дирекционный угол
	X	Y		
681	12902,87	12704,31	2,96	112°3'12"
682	12895,58	12702,88	7,43	191°5'53"
683	12895,55	12702,88	0,03	180°0'0"
684	12892,13	12702,20	3,49	191°14'44"
685	12893,21	12696,52	5,78	280°45'57"
686	12861,33	12690,30	32,48	191°2'24"
687	12860,66	12694,05	3,81	100°7'48"
688	12862,43	12694,45	1,81	12°44'3"
689	12862,14	12696,30	1,87	98°54'32"
690	12853,04	12694,51	9,27	191°7'42"
691	12853,00	12694,50	0,04	194°2'10"
692	12852,32	12694,37	0,69	190°49'23"
693	12848,62	12693,64	3,77	191°9'39"
694	12848,21	12693,56	0,42	191°2'27"
695	12843,48	12692,63	4,82	191°7'24"
696	12838,92	12691,73	4,65	191°9'54"
697	12833,69	12690,70	5,33	191°8'29"
698	12830,10	12690,00	3,66	191°2'0"
699	12825,86	12689,16	4,32	191°12'21"
700	12818,62	12687,74	7,38	191°5'48"
701	12816,20	12687,27	2,47	190°59'27"
702	12772,63	12678,69	44,41	191°8'25"
703	12759,36	12676,08	13,52	191°7'38"
704	12759,42	12675,93	0,16	291°48'5"
705	12755,62	12674,39	4,1	202°3'39"
706	12755,28	12675,28	0,95	110°54'29"
707	12514,85	12627,98	245,04	191°7'47"
708	12369,59	12599,40	148,04	191°7'51"
709	12366,16	12598,73	3,49	191°3'10"
710	12362,25	12597,96	3,99	191°8'27"
711	12359,72	12597,46	2,58	191°10'45"
712	12358,09	12597,14	1,66	191°6'25"
713	12278,08	12581,40	81,54	191°7'46"
714	12194,01	12564,86	85,68	191°7'49"
715	12167,14	12559,57	27,39	191°8'15"
716	12112,09	12548,75	56,1	191°7'11"
717	12086,46	12543,70	26,12	191°8'47"
718	12069,68	12540,40	17,1	191°7'33"
719	12045,97	12535,74	24,16	191°7'9"
720	11998,95	12526,49	47,92	191°7'46"
721	11997,38	12565,87	39,41	92°16'59"
722	11972,95	12564,90	24,45	182°16'26"

Номер точки	Координаты (м)		Расстояние (м)	Дирекционный угол
	X	Y		
723	11973,37	12554,89	10,02	272°24'9"
724	11883,30	12536,93	91,84	191°16'37"
725	11716,16	12504,67	170,22	190°55'28"
726	11714,37	12514,52	10,01	100°17'59"
727	11689,97	12509,92	24,83	190°40'35"
728	11692,80	12495,18	15,01	280°52'6"
729	11491,89	12456,72	204,56	190°50'13"
730	11491,96	12456,32	0,41	279°55'34"
731	11489,20	12455,86	2,8	189°27'44"
732	11489,15	12456,19	0,33	98°36'56"
733	11436,61	12446,13	53,49	190°50'22"
734	11412,53	12441,75	24,48	190°18'33"
735	11275,77	12415,76	139,21	190°45'37"
736	11206,70	12402,63	70,31	190°45'48"
737	11206,54	12403,48	0,86	100°39'37"
738	11205,34	12409,68	6,32	100°57'15"
739	11180,82	12404,97	24,97	190°52'24"
740	11182,76	12394,75	10,4	280°44'54"
741	10954,77	12348,71	232,59	191°25'0"
742	10955,11	12346,65	2,09	279°22'20"
743	10952,02	12345,16	3,43	205°44'36"
744	10886,01	12335,12	66,77	188°38'54"
745	10885,39	12336,73	1,73	111°3'41"
751	10879,10	12335,65	6,38	189°44'34"
752	10879,37	12333,62	2,05	277°34'34"
753	10879,99	12330,20	3,48	280°16'31"
754	10780,13	12314,15	101,14	189°7'51"
755	10573,45	12280,37	209,42	189°16'57"
756	10572,80	12279,70	0,93	225°52'5"
757	10563,02	12278,66	9,84	186°4'12"
758	10553,24	12277,06	9,91	189°17'28"
759	10553,27	12276,83	0,23	277°25'53"
760	10537,47	12274,48	15,97	188°27'35"
761	10185,67	12216,98	356,47	189°16'57"
762	10178,20	12215,72	7,58	189°34'27"
765	10179,56	12225,22	9,6	81°51'11"
766	10158,67	12228,29	21,11	171°38'23"
767	10155,65	12211,31	17,25	259°54'54"
768	10146,50	12209,80	9,27	189°22'15"
769	10075,71	12198,16	71,74	189°20'15"
770	10053,65	12192,67	22,73	193°58'30"
771	10032,78	12183,66	22,73	203°21'3"

Номер точки	Координаты (м)		Расстояние (м)	Дирекционный угол
	X	Y		
772	10015,35	12174,41	19,73	207°57'17"
773	9998,23	12165,32	19,38	207°57'59"
774	9954,70	12142,21	49,28	207°57'50"
775	9921,64	12124,66	37,43	207°57'42"
776	9899,26	12112,78	25,34	207°57'39"
777	9883,95	12104,64	17,34	207°59'55"
778	9825,48	12073,60	66,2	207°57'45"
779	9667,52	11989,73	178,85	207°57'59"
780	9667,48	11989,71	0,04	206°33'54"
781	9652,67	11981,85	16,77	207°57'21"
782	9646,50	11978,57	6,99	207°59'43"
783	9643,94	11976,93	3,04	212°38'41"
784	9639,24	11973,93	5,58	212°33'0"
785	9638,40	11973,39	1	212°44'7"
786	9633,14	11970,03	6,24	212°34'11"
787	9608,65	11954,37	29,07	212°35'48"
788	9607,77	11953,81	1,04	212°28'16"
789	9573,61	11931,96	40,55	212°36'16"
790	9570,50	11929,97	3,69	212°36'50"
791	9548,63	11915,98	25,96	212°36'24"
792	9532,96	11905,96	18,6	212°35'47"
793	9471,38	11817,22	108,01	235°14'30"
794	9470,53	11815,99	1,5	235°21'12"
795	9407,45	11725,09	110,64	235°14'29"
796	9370,00	11671,11	65,7	235°14'53"
797	9369,23	11670,01	1,34	235°0'29"
798	9245,21	11491,28	217,54	235°14'36"
799	9244,91	11490,85	0,52	235°5'51"
800	9243,28	11488,50	2,86	235°15'15"
801	9241,74	11486,27	2,71	235°22'18"
802	9240,10	11483,92	2,87	235°5'24"
803	9174,85	11389,89	114,45	235°14'32"
804	9174,74	11389,97	0,14	143°58'21"
805	9171,79	11385,90	5,03	234°3'53"
806	9008,33	11172,46	268,84	232°33'14"
807	8912,74	11047,64	157,22	232°33'15"
808	8912,73	11047,62	0,02	243°26'6"
809	8909,12	11044,07	5,06	224°31'12"
810	8880,59	11015,96	40,05	224°34'31"
811	8880,57	11015,94	0,03	225°0'0"
812	8821,17	10957,43	83,38	224°34'3"
813	8812,27	10966,32	12,58	135°1'56"

Номер точки	Координаты (м)		Расстояние (м)	Дирекционный угол
	X	Y		
814	8797,93	10980,63	20,26	135°3'36"
815	8719,80	10920,95	98,32	217°22'29"
816	8748,21	10885,37	45,53	308°36'24"
817	8561,98	10679,89	277,32	227°48'48"
818	8576,82	10669,24	18,27	324°20'5"
819	8529,84	10615,87	71,1	228°38'37"
820	8459,42	10534,67	107,48	229°4'1"
821	8378,65	10440,45	124,1	229°23'43"
822	8353,85	10449,51	26,4	159°55'54"
823	8321,42	10458,26	33,59	164°54'2"
824	8314,84	10437,31	21,96	252°33'49"
825	8310,81	10419,51	18,25	257°14'35"
826	8309,98	10415,44	4,15	258°28'25"
827	8308,15	10409,36	6,35	253°14'56"
828	8304,52	10396,82	13,05	253°51'20"
829	8317,27	10393,03	13,3	343°26'43"
830	8327,20	10389,79	10,45	341°55'46"
831	8327,84	10389,60	0,67	343°27'55"
832	8327,89	10389,62	0,05	21°48'5"
833	8328,51	10389,43	0,65	342°57'44"
834	8320,28	10379,42	12,96	230°34'25"
835	8315,93	10374,22	6,78	230°5'10"
836	8300,88	10355,90	23,71	230°35'48"
837	8296,77	10357,61	4,45	157°24'35"
838	8295,47	10358,03	1,37	162°5'44"
839	8292,53	10359,00	3,1	161°44'26"
840	8292,59	10357,62	1,38	272°29'22"
841	8292,93	10350,25	7,38	272°38'29"
842	8284,20	10339,90	13,54	229°51'11"
843	8285,76	10334,33	5,78	285°38'46"
844	8199,32	10238,79	128,84	227°51'46"
845	8196,72	10235,93	3,87	227°43'35"
846	8093,50	10121,84	153,85	227°51'49"
847	8016,97	10037,26	114,06	227°51'38"
848	7998,74	10016,18	27,87	229°8'48"
849	7930,56	9940,55	101,83	227°57'56"
850	7926,19	9935,69	6,54	228°2'20"
851	7718,13	9704,89	310,74	227°57'58"
852	7711,43	9697,46	10	227°57'27"
853	7702,81	9687,90	12,87	227°57'35"
854	7681,51	9665,28	31,07	226°43'17"
855	7660,26	9642,71	31	226°43'31"

Номер точки	Координаты (м)		Расстояние (м)	Дирекционный угол
	X	Y		
856	7653,02	9635,03	10,55	226°41'21"
857	7639,31	9619,87	20,44	227°52'31"
858	7618,95	9597,37	30,34	227°51'30"
859	7611,80	9589,47	10,66	227°51'10"
860	7591,24	9564,12	32,64	230°57'23"
861	7591,20	9564,12	0,04	180°0'0"
862	7585,14	9556,94	9,4	229°50'7"
863	7583,57	9558,27	2,06	139°43'51"
864	7578,51	9552,68	7,54	227°50'56"
865	7583,35	9548,42	6,45	318°38'49"
866	7562,22	9525,16	31,42	227°44'50"
867	7559,39	9531,55	6,99	113°53'15"
868	7559,37	9531,52	0,04	236°18'36"
869	7556,86	9528,74	3,75	227°55'19"
870	7554,25	9525,86	3,89	227°48'56"
871	7554,22	9525,83	0,04	225°0'0"
872	7495,18	9460,58	88	227°51'37"
873	7481,53	9441,79	23,22	234°0'12"
874	7481,63	9441,63	0,19	302°0'19"
875	7481,51	9441,76	0,18	132°42'34"
876	7477,22	9435,86	7,29	233°58'42"
877	7475,37	9433,31	3,15	234°2'22"
878	7469,67	9425,46	9,7	234°0'58"
879	7393,18	9341,42	113,64	227°41'34"
880	7388,87	9336,69	6,4	227°39'36"
881	7388,69	9336,49	0,27	228°0'46"
882	7382,86	9330,09	8,66	227°40'6"
883	7382,26	9329,43	0,89	227°43'35"
884	7380,91	9327,94	2,01	227°49'20"
885	7367,11	9312,78	20,5	227°41'19"
886	7360,25	9305,25	10,19	227°39'57"
887	7360,25	9305,24	0,01	270°0'0"
888	7356,13	9300,71	6,12	227°42'49"
889	7349,39	9293,31	10,01	227°40'21"
890	7343,98	9287,37	8,03	227°40'25"
891	7335,78	9278,36	12,18	227°41'41"
892	7334,56	9277,02	1,81	227°41'2"
893	7327,79	9269,58	10,06	227°41'58"
894	7318,22	9259,07	14,21	227°40'49"
895	7317,98	9258,80	0,36	228°21'59"
896	7316,46	9257,13	2,26	227°41'32"
897	7316,30	9256,96	0,23	226°44'9"

Номер точки	Координаты (м)		Расстояние (м)	Дирекционный угол
	X	Y		
898	7315,25	9255,80	1,56	227°50'58"
899	7311,94	9252,17	4,91	227°38'24"
900	7309,36	9251,28	2,73	199°1'57"
901	7308,16	9250,86	1,27	199°17'24"
902	7307,04	9250,47	1,19	199°11'56"
903	7306,07	9250,14	1,02	198°47'19"
904	7302,60	9248,94	3,67	199°4'35"
905	7299,34	9247,81	3,45	199°7'3"
906	7293,67	9245,85	6	199°4'9"
907	7293,56	9245,81	0,12	199°58'59"
908	7284,56	9242,70	9,52	199°3'46"
909	7283,35	9242,28	1,28	199°8'32"
910	7282,12	9241,85	1,3	199°16'9"
911	7278,89	9240,74	3,42	198°57'56"
912	7276,51	9239,92	2,52	199°0'39"
913	7276,38	9239,87	0,14	201°2'15"
914	7273,64	9238,92	2,9	199°7'20"
915	7271,93	9238,33	1,81	199°2'9"
916	7269,93	9237,22	2,29	209°1'49"
917	7269,80	9237,10	0,18	222°42'34"
918	7267,74	9235,17	2,82	223°8'2"
919	7260,50	9228,35	9,95	223°17'20"
920	7241,07	9210,08	26,67	223°14'15"
921	7239,61	9208,71	2	223°10'43"
922	7235,57	9204,91	5,55	223°14'48"
923	7234,11	9203,54	2	223°10'43"
924	7230,64	9200,28	4,76	223°12'46"
925	7226,27	9196,16	6,01	223°18'48"
926	7225,89	9195,81	0,52	222°38'48"
927	7225,79	9195,87	0,12	149°2'10"
928	7219,54	9190,02	8,56	223°6'24"
929	7219,54	9150,15	39,87	270°0'0"
930	6691,14	8629,70	741,67	224°33'57"
931	6684,18	8636,88	10	134°6'31"
932	6676,97	8630,12	9,88	223°9'18"
933	6656,20	8610,63	28,48	223°10'44"
934	6663,33	8603,53	10,06	315°7'15"
935	6564,03	8505,62	139,45	224°35'46"
936	6459,75	8402,80	146,45	224°35'46"
937	6358,08	8302,55	142,78	224°35'49"
938	6257,39	8203,26	141,41	224°35'56"
939	6221,35	8167,74	50,6	224°35'1"

Номер точки	Координаты (м)		Расстояние (м)	Дирекционный угол
	X	Y		
940	6213,50	8159,99	11,03	224°37'58"
941	6214,62	8159,11	1,42	321°50'34"
942	6172,63	8147,83	43,48	195°2'12"
943	6132,70	8148,06	39,93	179°40'12"
944	6133,95	8149,35	1,8	45°54'8"
945	6111,68	8166,66	28,21	142°8'34"
946	6071,33	8115,54	65,13	231°42'55"
947	6079,59	8109,25	10,38	322°42'38"
948	6079,61	8109,17	0,08	284°2'10"
949	6079,74	8108,79	0,4	288°53'10"
950	6080,47	8106,48	2,42	287°32'15"
951	6084,20	8094,70	12,36	287°34'11"
952	6085,20	8091,54	3,31	287°33'37"
953	6094,07	8063,51	29,4	287°33'35"
954	6103,72	8033,02	31,98	287°33'45"
955	6103,51	8032,73	0,36	234°5'25"
956	6103,18	8032,42	0,45	223°12'36"
957	6098,56	8027,87	6,48	224°33'45"
958	6098,19	8027,51	0,52	224°12'55"
959	6089,68	8019,15	11,93	224°29'26"
960	6054,98	7985,04	48,66	224°30'31"
961	6053,35	7983,44	2,28	224°28'4"
962	6050,70	7980,83	3,72	224°33'51"
963	6048,94	7979,10	2,47	224°30'27"
964	6023,38	7953,98	35,84	224°30'9"
965	6019,10	7949,77	6	224°31'39"
966	6018,16	7948,85	1,32	224°23'2"
967	6013,88	7944,64	6	224°31'39"
968	5992,49	7923,62	29,99	224°30'1"
969	5872,58	7805,76	168,14	224°30'22"
970	5869,49	7802,80	4,28	223°46'9"
971	5868,06	7801,39	2,01	224°35'47"
972	5808,89	7743,24	82,96	224°30'7"
1	5802,23	7736,69	9,34	224°31'22"
973	10168,77	12152,68		
974	10183,51	12155,45	15	10°38'35"
975	10183,54	12155,45	0,03	0°0'0"
976	10226,41	12163,50	43,62	10°38'6"
977	10226,74	12161,80	1,73	280°59'8"
978	10240,99	12164,76	14,55	11°44'4"
979	10240,70	12166,18	1,45	101°32'33"
980	10249,34	12167,80	8,79	10°37'11"

Номер точки	Координаты (м)		Расстояние (м)	Дирекционный угол
	X	Y		
981	10433,96	12202,46	187,85	10°37'58"
982	10435,52	12201,42	1,87	326°18'36"
983	10437,30	12201,12	1,81	350°26'0"
984	10438,85	12202,01	1,79	29°51'51"
985	10440,02	12203,60	1,97	53°39'9"
986	10460,90	12207,52	21,24	10°37'58"
987	10463,19	12207,93	2,33	10°9'2"
988	10465,11	12206,65	2,31	326°18'36"
989	10466,88	12206,35	1,8	350°22'49"
990	10468,44	12207,24	1,8	29°42'19"
991	10469,81	12209,10	2,31	53°37'34"
992	10475,91	12210,18	6,19	10°2'24"
993	10478,42	12210,81	2,59	14°5'24"
994	10572,10	12228,40	95,32	10°38'4"
995	10735,62	12259,10	166,38	10°37'59"
996	10735,82	12258,03	1,09	280°35'14"
997	10741,58	12259,14	5,87	10°54'28"
998	10741,38	12260,18	1,06	100°53'8"
999	10787,13	12268,77	46,55	10°38'2"
1000	10882,63	12286,70	97,17	10°38'0"
1001	10878,64	12310,85	24,48	99°22'53"
1002	10323,18	12218,86	563,03	189°24'12"
1003	10321,35	12218,56	1,85	189°18'36"
1004	10320,91	12220,98	2,46	100°18'17"
1005	10317,35	12220,34	3,62	190°11'29"
1006	10317,78	12217,97	2,41	280°17'1"
1007	10231,30	12203,65	87,66	189°24'8"
1008	10174,81	12194,30	57,26	189°23'53"
973	10168,77	12152,68	42,06	261°44'34"
1009	10893,39	12313,30		
1010	10897,20	12289,46	24,14	279°4'48"
1011	10909,83	12291,83	12,85	10°37'40"
1012	10911,01	12292,05	1,2	10°33'40"
1013	10981,32	12305,23	71,53	10°37'2"
1014	10985,05	12306,04	3,82	12°15'7"
1015	11073,75	12322,78	90,27	10°41'15"
1016	11073,29	12325,22	2,48	100°40'35"
1017	11069,98	12342,83	17,92	100°38'43"
1009	10893,39	12313,30	179,04	189°29'36"

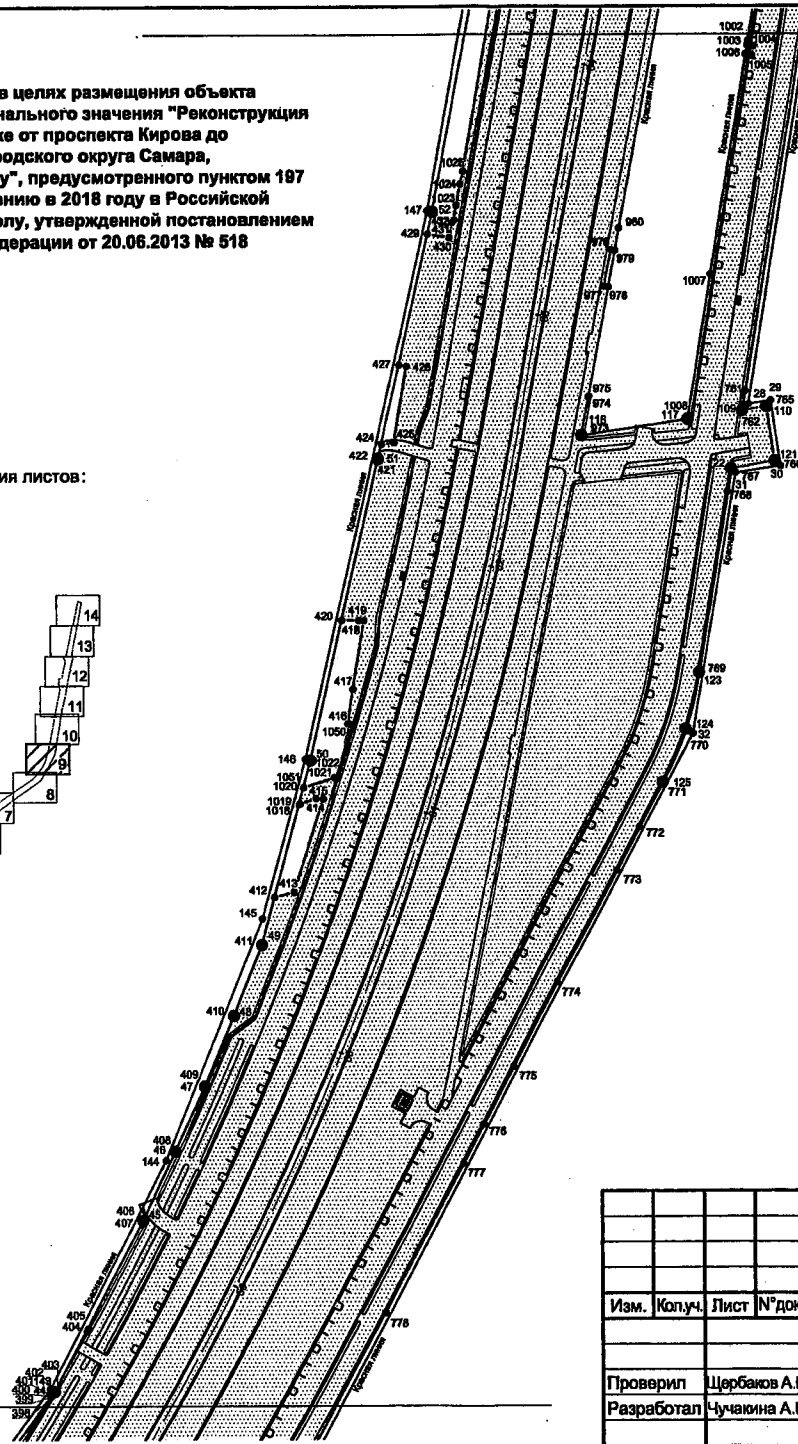
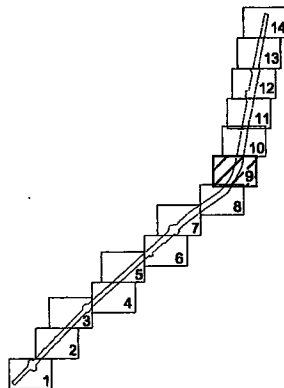
Площадь территории в границах зоны размещения объекта:

97,13 га

Проект планировки территории в целях размещения объекта транспортной инфраструктуры регионального значения "Реконструкция Московского шоссе на участке от проспекта Кирова до АЗС № 115 "Роснефть" городского округа Самара, обеспечивающего подъезд к стадиону", предусмотренного пунктом 197 Программы подготовки к проведению в 2018 году в Российской Федерации чемпионата мира по футболу, утвержденной постановлением Правительства Российской Федерации от 20.06.2013 № 518

Линия сводки с листом 10

Схема расположения листов:



УСЛОВНЫЕ ОБОЗНАЧЕНИЯ:

- Границы проектируемой территории
- Проектируемая красная линия
- Границы зоны планируемого размещения объекта регионального значения (магистральной улицы общегородского значения регулируемого движения)
- Линии, обозначающие дороги, улицы, проезды
- + — Ось планируемой автодороги
- Поворотные точки красных линий
- 1 Подпись поворотных точек красных линий
- Поворотные точки границы зоны планируемого размещения объекта регионального значения
- 1 Подпись поворотных точек границы зоны планируемого размещения объекта регионального значения
- Поворотные точки границы проектируемой территории объекта регионального значения
- 1 Подпись поворотных точек границы проектируемой территории объекта регионального значения

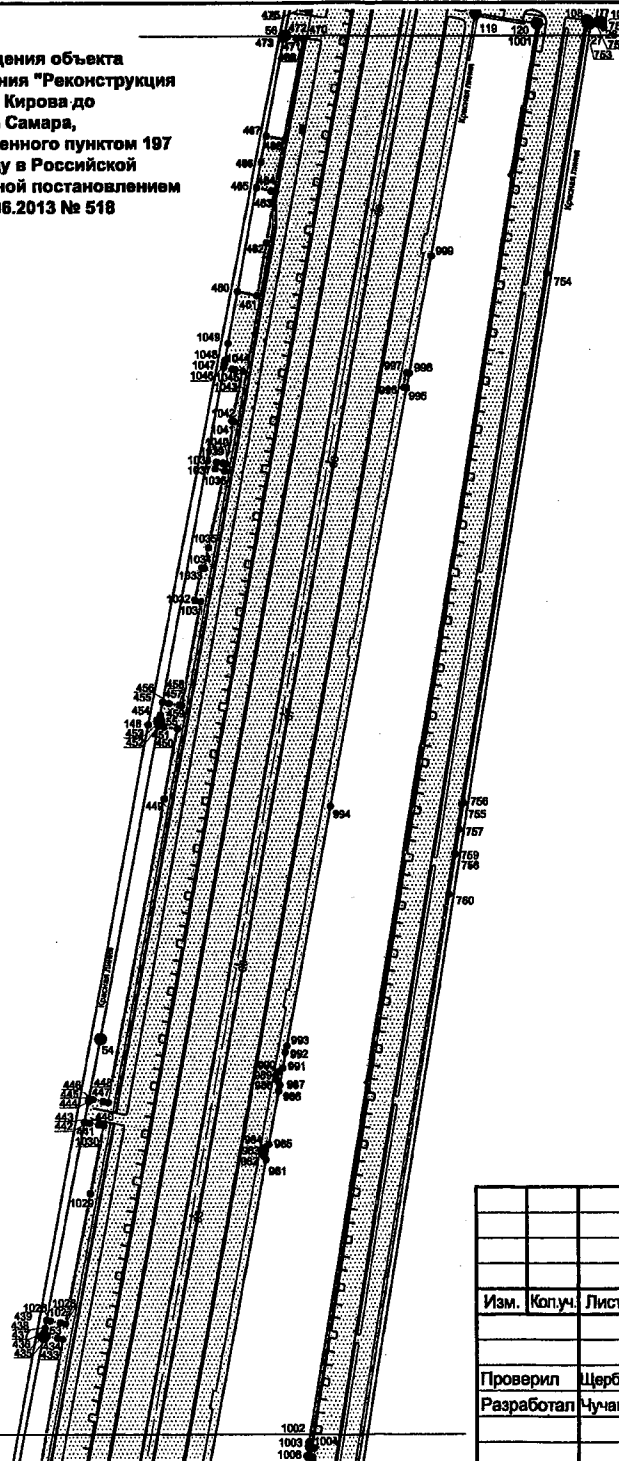
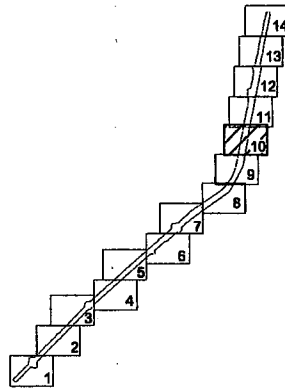
Линия сводки с листом 8

						2494/37/2015-от 29.06.2015			
						Документация по внесению изменений в документацию по планировке территории в целях реконструкции Московского шоссе на участке от проспекта Кирова до АЗС № 115 "Роснефть" городского округа Самара, обеспечивающего подъезд к стадиону			
Изм.	Колуч.	Лист	№ док.	Подп.	Дата	Стадия	Лист	Листов	
						Основная часть проекта планировки территории	ППТ	9	3
Проверил	Щербанов А.В.					Чертеж планировки территории		ООО "ОГК-САМАРА"	
Разработал	Чучакина А.В.					М 1 : 2000			

Проект планировки территории в целях размещения объекта транспортной инфраструктуры регионального значения "Реконструкция Московского шоссе на участке от проспекта Кирова до АЗС № 115 "Роснефть" городского округа Самара, обеспечивающего подъезд к стадиону", предусмотренного пунктом 197 Программы подготовки к проведению в 2018 году в Российской Федерации чемпионата мира по футболу, утвержденной постановлением Правительства Российской Федерации от 20.06.2013 № 518

Линия сводки с листом 11

Схема расположения листов:



УСЛОВНЫЕ ОБОЗНАЧЕНИЯ:

- Границы проектируемой территории
- Проектируемая красная линия
- Границы зоны планируемого размещения объекта регионального значения (магистральной улицы общегородского значения регулируемого движения)
- Линии, обозначающие дороги, улицы, проезды
- + — Ось планируемой автодороги
- Поворотные точки красных линий
- 1 Подпись поворотных точек красных линий
- Поворотные точки границы зоны планируемого размещения объекта регионального значения
- 1 Подпись поворотных точек границы зоны планируемого размещения объекта регионального значения
- Поворотные точки границы проектируемой территории объекта регионального значения
- 1 Подпись поворотных точек границы проектируемой территории объекта регионального значения

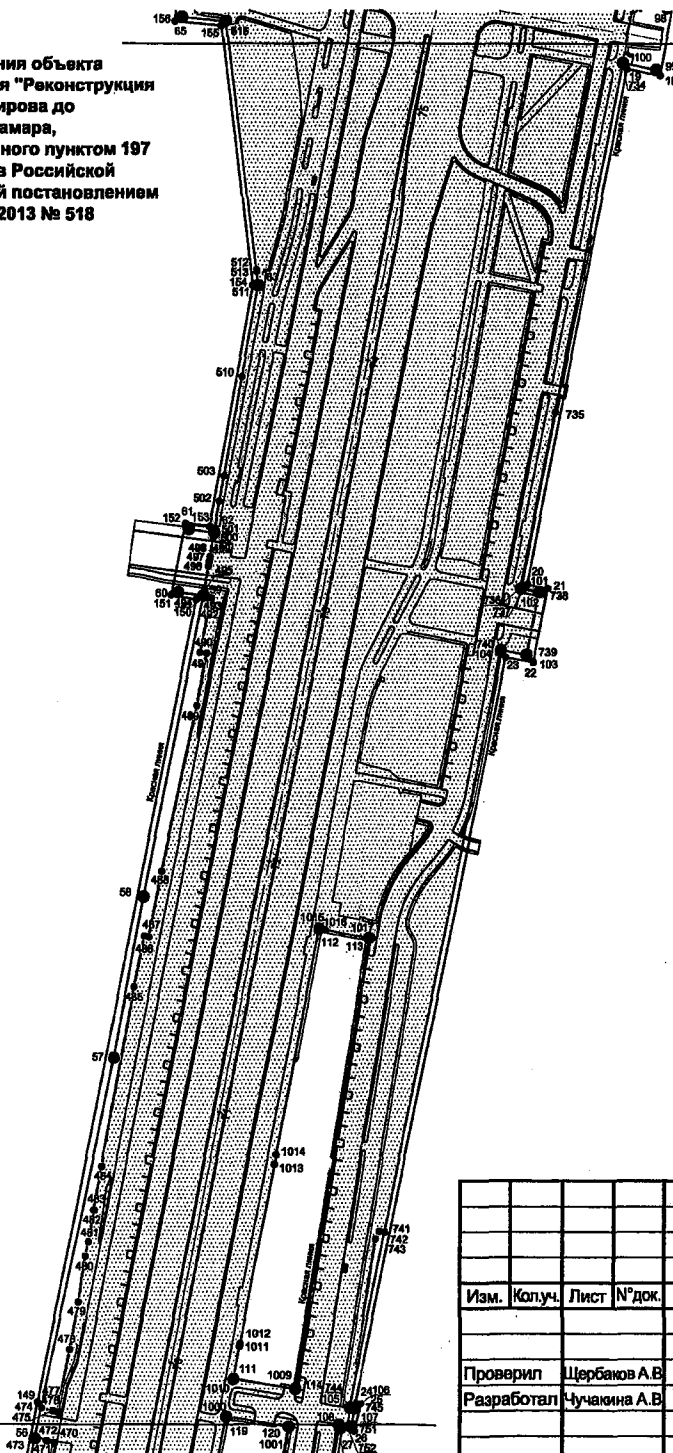
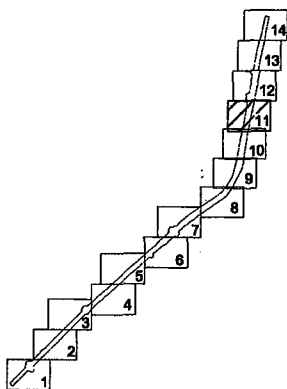
Линия сводки с листом 9

						2494/37/2015-от 29.06.2015			
						Документация по внесению изменений в документацию по планировке территории в целях реконструкции Московского шоссе на участке от проспекта Кирова до АЗС № 115 "Роснефть" городского округа Самара, обеспечивающего подъезд к стадиону			
Изм.	Копуч.	Лист	№ док.	Подп.	Дата	Основная часть проекта планировки территории	Стадия	Лист	Листов
							ППТ	10	3
Проверил Щербakov A.B Разработал Чулакина A.B						Чертеж планировки территории М 1 : 2000	ООО "ОГК-САМАРА"		

Проект планировки территории в целях размещения объекта транспортной инфраструктуры регионального значения "Реконструкция Московского шоссе на участке от проспекта Кирова до АЗС № 115 "Роснефть" городского округа Самара, обеспечивающего подъезд к стадиону", предусмотренного пунктом 197 Программы подготовки к проведению в 2018 году в Российской Федерации чемпионата мира по футболу, утвержденной постановлением Правительства Российской Федерации от 20.06.2013 № 518

Линия сводки с листом 12

Схема расположения листов:



УСЛОВНЫЕ ОБОЗНАЧЕНИЯ:

- Границы проектируемой территории
- Проектируемая красная линия
- Границы зоны планируемого размещения объекта регионального значения (магистральной улицы общегородского значения регулируемого движения)
- Линии, обозначающие дороги, улицы, проезды
- 1 — Ось планируемой автодороги
- Поворотные точки красных линий
- 1 Подпись поворотных точек красных линий
- Поворотные точки границы зоны планируемого размещения объекта регионального значения
- 1 Подпись поворотных точек границы зоны планируемого размещения объекта регионального значения
- Поворотные точки границы проектируемой территории объекта регионального значения
- 1 Подпись поворотных точек границы проектируемой территории объекта регионального значения

Линия сводки с листом 10

						2494/37/2015-от 29.06.2015				
						Документация по внесению изменений в документацию по планировке территории в целях реконструкции Московского шоссе на участке от проспекта Кирова до АЗС № 115 "Роснефть" городского округа Самара, обеспечивающего подъезд к стадиону				
Изм.	Коп.уч.	Лист	№ док.	Подп.	Дата					
						Основная часть проекта планировки территории		Стадия	Лист	Листов
Проверил Щербанов А.В.								ППТ	11	3
Разработал Чучакина А.В.						Чертеж планировки территории М 1 : 2000		ООО "ОГК-САМАРА"		