

ГЛАВНОЕ УПРАВЛЕНИЕ АРХИТЕКТУРЫ И ГРАДОСТРОИТЕЛЬСТВА РЯЗАНСКОЙ ОБЛАСТИ

ПО С Т А Н О В Л Е Н И Е

«26» июня 2026 г.

№ 527-н

О внесении изменений в генеральный план муниципального образования –
Вослебовское сельское поселение Скопинского муниципального района
Рязанской области

На основании статей 23-25 Градостроительного кодекса Российской Федерации, статьи 2 Закона Рязанской области от 28.12.2018 № 106-ОЗ «О перераспределении отдельных полномочий в области градостроительной деятельности между органами местного самоуправления муниципальных образований Рязанской области и органами государственной власти Рязанской области», с учетом заключения о результатах общественных обсуждений от 08.06.2026 по проекту внесения изменений в генеральный план муниципального образования – Вослебовское сельское поселение Скопинского муниципального района Рязанской области, руководствуясь постановлением Правительства Рязанской области от 06.08.2008 № 153 «Об утверждении Положения о главном управлении архитектуры и градостроительства Рязанской области», приказом главного управления архитектуры и градостроительства Рязанской области от 16.06.2026 № 36-ок «О направлении работника в командировку», главное управление архитектуры и градостроительства Рязанской области ПОСТАНОВЛЯЕТ:

1. Внести в генеральный план муниципального образования – Вослебовское сельское поселение Скопинского муниципального района Рязанской области, утвержденный постановлением главного управления архитектуры и градостроительства Рязанской области от 10.11.2021 № 510-п «Об утверждении генерального плана муниципального образования – Вослебовское сельское поселение Скопинского муниципального района Рязанской области», следующие изменения:

1) в приложении № 1 согласно приложению № 1 к настоящему постановлению;

2) в приложении № 2 согласно приложению № 2 к настоящему постановлению;

3) в приложении № 3 согласно приложению № 3 к настоящему постановлению.

2. Настоящее постановление вступает в силу со дня его официального опубликования.

3. Государственному казенному учреждению Рязанской области «Центр градостроительного развития Рязанской области» обеспечить доступ к изменениям в генеральный план муниципального образования – Вослебовское сельское поселение Скопинского муниципального района Рязанской области в федеральной государственной информационной системе территориального планирования и размещение в государственных информационных системах обеспечения градостроительной деятельности в соответствии с требованиями Градостроительного кодекса Российской Федерации.

4. Отделу кадровой работы и делопроизводства обеспечить:

1) государственную регистрацию настоящего постановления в правовом департаменте аппарата Губернатора и Правительства Рязанской области;

2) опубликование настоящего постановления в сетевом издании «Рязанские ведомости» (www.rv-gyazan.ru) и на официальном интернет-портале правовой информации (www.pravo.gov.ru).

5. Отделу информационного обеспечения градостроительной деятельности разместить настоящее постановление на официальном сайте главного управления архитектуры и градостроительства Рязанской области в сети «Интернет».

6. Предложить главе Скопинского муниципального округа Рязанской области обеспечить размещение настоящего постановления на официальном сайте муниципального образования в сети «Интернет», публикацию в средствах массовой информации.

7. Контроль за исполнением настоящего постановления возложить на заместителя начальника главного управления архитектуры и градостроительства Рязанской области Н.А. Дыкину.


И.о. начальника

О.М. Алямовская

Приложение № 1
к постановлению главного управления
архитектуры и градостроительства
Рязанской области
от 26 июня 2026 г. № 527-п

**Внесение изменений в генеральный план муниципального
образования - Вослебовское сельское поселение Скопинского
муниципального района Рязанской области в части изменения
функционального зонирования земельного участка с кадастровым
номером 62:19:1360401:245, площадью 28535 кв.м,
на зону "Производственная зона"**

Фрагмент карты планируемого размещения объектов
местного значения поселения
Масштаб 1:2000



Условные обозначения

сущ.

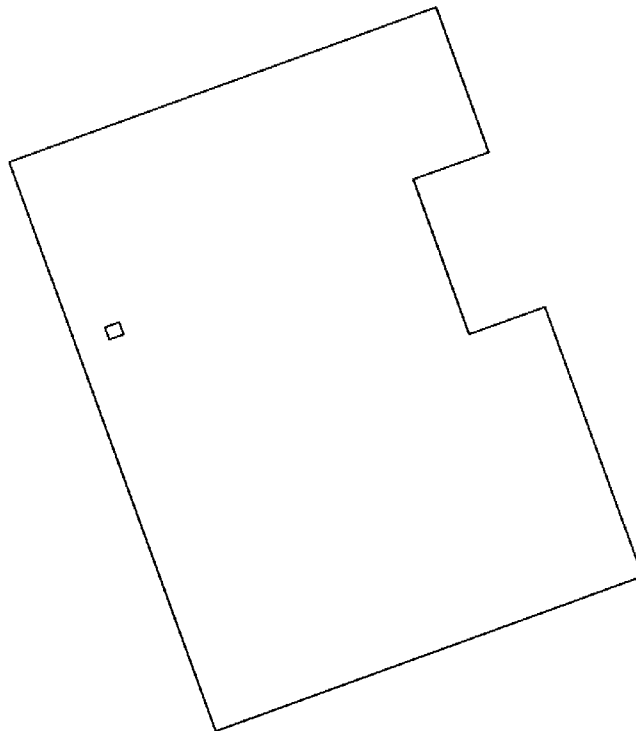
Функциональные зоны



Производственная зона


Внесение изменений в генеральный план муниципального образования - Вослебовское сельское поселение Скопинского муниципального района Рязанской области в части изменения функционального зонирования земельного участка с кадастровым номером 62:19:1360401:245, площадью 28535 кв.м, на зону "Производственная зона"

Фрагмент карты границ населенных пунктов, входящих в состав поселения
Масштаб 1:2000



Условные обозначения


Земли по категориям

сущ.	
	Земли промышленности, энергетики, транспорта, связи, радиовещания, телевидения, информатики, земли для обеспечения космической деятельности, земли обороны, безопасности и земли иного специального назначения

Приложение № 3
к постановлению главного управления
архитектуры и градостроительства
Рязанской области
от 26 июня 2026 г. № 527-п

**Внесение изменений в генеральный план муниципального
образования - Вослебовское сельское поселение Скопинского
муниципального района Рязанской области в части изменения
функционального зонирования земельного участка с кадастровым
номером 62:19:1360401:245, площадью 28535 кв.м,
на зону "Производственная зона"**

Фрагмент карты функциональных зон поселения
Масштаб 1:2000



Условные обозначения

сущ. **Функциональные зоны**
■ Производственная зона