



**ГЛАВНОЕ УПРАВЛЕНИЕ АРХИТЕКТУРЫ И ГРАДОСТРОИТЕЛЬСТВА
РЯЗАНСКОЙ ОБЛАСТИ**

ПО С Т А Н О В Л Е Н И Е

«21» мая 2026 г.

№ 419-н

О внесении изменений в генеральный план муниципального образования –
Панинское сельское поселение Спасского муниципального района
Рязанской области

На основании статей 23-25 Градостроительного кодекса Российской Федерации, статьи 2 Закона Рязанской области от 28.12.2018 № 106-ОЗ «О перераспределении отдельных полномочий в области градостроительной деятельности между органами местного самоуправления муниципальных образований Рязанской области и органами государственной власти Рязанской области», с учетом заключения о результатах общественных обсуждений от 12.05.2026 по проекту внесения изменений в генеральный план муниципального образования – Панинское сельское поселение Спасского муниципального района Рязанской области, руководствуясь постановлением Правительства Рязанской области от 06.08.2008 № 153 «Об утверждении Положения о главном управлении архитектуры и градостроительства Рязанской области», главное управление архитектуры и градостроительства Рязанской области **ПОСТАНОВЛЯЕТ:**

1. Внести в генеральный план муниципального образования – Панинское сельское поселение Спасского муниципального района Рязанской области, утвержденный постановлением главного управления архитектуры и градостроительства Рязанской области от 28.04.2022 № 226-п «Об утверждении генерального плана муниципального образования – Панинское сельское поселение Спасского муниципального района Рязанской области» (в редакции постановлений Главархитектуры Рязанской области от 12.02.2024 № 48-п, от 02.08.2024 № 381-п, от 18.12.2024 № 748-п, от 25.03.2025 № 217-п, от 01.10.2025 № 859-п, от 05.02.2026 № 84-п), следующие изменения:

1) в таблице, определяющей площади функциональных зон, пункта 2 положения о территориальном планировании:

- цифры «13,7481» заменить цифрами «19,30»;
- цифры «14982,3393» заменить цифрами «14976,79»;

2) в приложении № 1 согласно приложению № 1 к настоящему постановлению;

3) в приложении № 2 согласно приложению № 2 к настоящему постановлению;

4) в приложении № 3 согласно приложению № 3 к настоящему постановлению.

2. Настоящее постановление вступает в силу со дня его официального опубликования.

3. Государственному казенному учреждению Рязанской области «Центр градостроительного развития Рязанской области» обеспечить доступ к изменениям в генеральный план муниципального образования – Панинское сельское поселение Спасского муниципального района Рязанской области в федеральной государственной информационной системе территориального планирования и размещение в государственных информационных системах обеспечения градостроительной деятельности в соответствии с требованиями Градостроительного кодекса Российской Федерации.

4. Отделу кадровой работы и делопроизводства обеспечить:

1) государственную регистрацию настоящего постановления в правовом департаменте аппарата Губернатора и Правительства Рязанской области;


2) опубликование настоящего постановления в сетевом издании «Рязанские ведомости» (www.rv-ryazan.ru) и на официальном интернет-портале правовой информации (www.pravo.gov.ru).

5. Отделу информационного обеспечения градостроительной деятельности разместить настоящее постановление на официальном сайте главного управления архитектуры и градостроительства Рязанской области в сети «Интернет».

6. Предложить главе Спасского муниципального округа Рязанской области обеспечить размещение настоящего постановления на официальном сайте муниципального образования в сети «Интернет», публикацию в средствах массовой информации.

7. Контроль за исполнением настоящего постановления возложить на заместителя начальника главного управления архитектуры и градостроительства Рязанской области Н.А. Дыкину.

Начальник

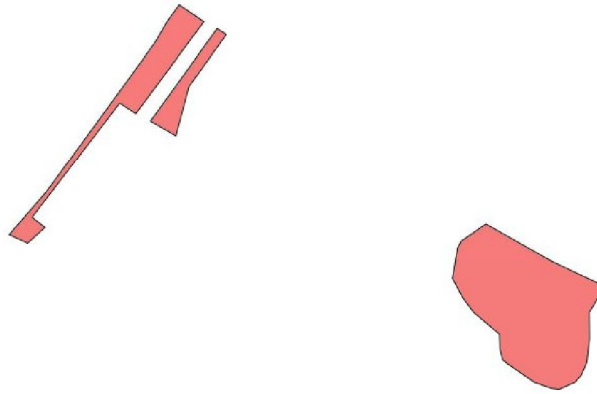


Р.В. Шашкин

Приложение № 1
к постановлению главного управления
архитектуры и градостроительства
Рязанской области
от 21 мая 2026 г. № 419-п

Внесение изменений в генеральный план
муниципального образования – Панинское сельское поселение
Спасского муниципального района Рязанской области
в части изменения функционального зонирования земельного участка
с кадастровым номером 62:20:0020108:424, площадью 55500 кв.м, с зоны
«Зоны сельскохозяйственного использования» на зону «Зоны отдыха».

Фрагмент карты планируемого размещения
объектов местного значения поселения
Масштаб 1:10000



Условные обозначения

Функциональные зоны




Зона отдыха


Приложение № 2
к постановлению главного управления
архитектуры и градостроительства
Рязанской области
от 21 мая 2026 г. № 419-п

Внесение изменений в генеральный план
муниципального образования – Панинское сельское поселение
Спасского муниципального района Рязанской области
в части изменения функционального зонирования земельного участка
с кадастровым номером 62:20:0020108:424, площадью 55500 кв.м, с зоны
«Зоны сельскохозяйственного использования» на зону «Зоны отдыха».

Фрагмент карты границ населенных пунктов,
входящих в состав поселения
Масштаб 1:10000

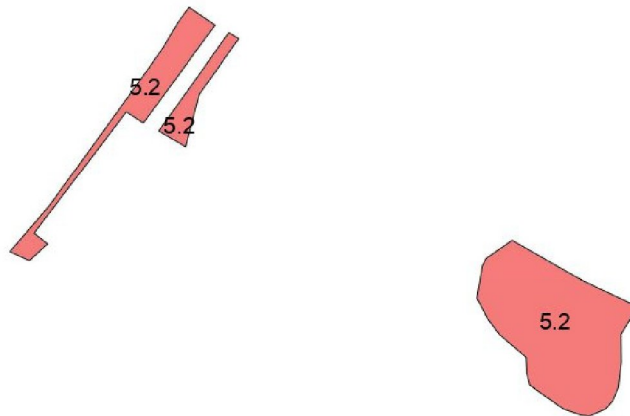


Условные обозначения

Категория земель	
	Земли особо охраняемых территорий и объектов

Внесение изменений в генеральный план
муниципального образования – Панинское сельское поселение
Спаского муниципального района Рязанской области
в части изменения функционального зонирования земельного участка
с кадастровым номером 62:20:0020108:424, площадью 55500 кв.м, с зоны
«Зоны сельскохозяйственного использования» на зону «Зоны отдыха».

Фрагмент карты функциональных зон поселения
Масштаб 1:10000



Условные обозначения

Функциональные зоны

5.2 Зона отдыха