



**ГЛАВНОЕ УПРАВЛЕНИЕ АРХИТЕКТУРЫ И ГРАДОСТРОИТЕЛЬСТВА  
РЯЗАНСКОЙ ОБЛАСТИ**

**ПО С Т А Н О В Л Е Н И Е**

«19» мая 2026 г.

№ 417-п

О внесении изменений в правила землепользования и застройки  
муниципального образования – Горловское сельское поселение Скопинского  
муниципального района Рязанской области

На основании статей 32, 33 Градостроительного кодекса Российской Федерации, статьи 2 Закона Рязанской области от 28.12.2018 № 106-ОЗ «О перераспределении отдельных полномочий в области градостроительной деятельности между органами местного самоуправления муниципальных образований Рязанской области и органами государственной власти Рязанской области», руководствуясь постановлениями Правительства Рязанской области от 29.12.2025 № 421 «Об установлении случаев подготовки проектов генеральных планов, правил землепользования и застройки, утверждения проектов планировки и межевания территории без проведения общественных обсуждений или публичных слушаний», от 06.08.2008 № 153 «Об утверждении Положения о главном управлении архитектуры и градостроительства Рязанской области», письмами министерства экономического развития Рязанской области от 04.02.2026 № АВ/2-739, № АВ/2-740, № АВ/2-742, от 20.03.2026 № ЕК/2-1882, главное управление архитектуры и градостроительства Рязанской области **ПО С Т А Н О В Л Я Е Т:**

Внести в правила землепользования и застройки муниципального образования – Горловское сельское поселение Скопинского муниципального района Рязанской области, утвержденные постановлением главного управления архитектуры и градостроительства Рязанской области от 23.09.2022 № 536-п «Об утверждении правил землепользования и застройки муниципального образования – Горловское сельское поселение Скопинского муниципального района Рязанской области» (в редакции постановлений Главархитектуры Рязанской области от 01.08.2023 № 343-п, от 22.05.2024 № 246-п, от 16.06.2025 № 467-п, от 22.04.2026 № 313-п), следующие изменения:

1) таблицу, определяющую перечень территориальных зон, статьи 10 дополнить строкой следующего содержания:

« 3.6	Производственная зона животноводства»
-------	---------------------------------------

2) статью 11 дополнить пунктом 11.6.1 согласно приложению № 1 к настоящему постановлению;

3) в приложении № 1 согласно приложению № 2 к настоящему постановлению.

4) приложение № 2 дополнить описанием местоположения границ территориальной зоны «3.6 Производственная зона животноводства» согласно приложению № 3 к настоящему постановлению.

2. Графическое описание местоположения границ территориальной зоны «4.2 Зона сельскохозяйственного использования» изложить согласно приложению № 4 к настоящему постановлению.

3. Настоящее постановление вступает в силу со дня его официального опубликования.

4. Государственному казенному учреждению Рязанской области «Центр градостроительного развития Рязанской области»:

1) обеспечить доступ к изменениям в правила землепользования и застройки муниципального образования – Горловское поселение Скопинского муниципального района Рязанской области в федеральной государственной информационной системе территориального планирования и размещение в государственных информационных системах обеспечения градостроительной деятельности в соответствии с требованиями Градостроительного кодекса Российской Федерации;

2) подготовить, заверить усиленной квалифицированной электронной подписью и направить в территориальный орган федерального органа исполнительной власти, уполномоченный Правительством Российской Федерации на осуществление государственного кадастрового учета, государственной регистрации прав, ведение Единого государственного реестра недвижимости, сведения о границах территориальных зон для внесения в Единый государственный реестр недвижимости в соответствии с Федеральным законом от 13.07.2015 № 218-ФЗ «О государственной регистрации недвижимости».

5. Отделу кадровой работы и делопроизводства обеспечить:

1) государственную регистрацию настоящего постановления в правовом департаменте аппарата Губернатора и Правительства Рязанской области;

2) опубликование настоящего постановления в сетевом издании «Рязанские ведомости» ([www.rv-gyazan.ru](http://www.rv-gyazan.ru)) и на официальном интернет-портале правовой информации ([www.pravo.gov.ru](http://www.pravo.gov.ru)).

6. Отделу информационного обеспечения градостроительной деятельности разместить настоящее постановление на официальном сайте главного управления архитектуры и градостроительства Рязанской области в сети «Интернет».

7. Предложить главе Скопинского муниципального округа Рязанской области обеспечить размещение настоящего постановления на официальном сайте муниципального образования в сети «Интернет», публикацию в средствах массовой информации.

8. Контроль за исполнением настоящего постановления возложить на заместителя начальника главного управления архитектуры и градостроительства Рязанской области Н.А. Дыкину.

Начальника

A handwritten signature in black ink, consisting of several loops and a long horizontal stroke, positioned between the text 'Начальника' and 'Р.В. Шашкин'.

Р.В. Шашкин

«11.6.1. Градостроительные регламенты. Производственная зона животноводства (3.6).

Производственная зона животноводства предназначена для размещения свиноводческого комплекса промышленного типа, а также зданий, строений и сооружений, необходимых для обеспечения всего цикла производства, хранения и переработки сельскохозяйственной продукции, а также обеспечения сельскохозяйственного производства.

Виды разрешенного использования земельных участков и объектов капитального строительства в производственной зоне животноводства представлены в таблице ниже:

Вид разрешенного использования	Наименование вида разрешенного использования земельных участков	Код разрешенного использования земельного участка
Основные виды разрешенного использования	свиноводство	1.11
	хранение и переработка сельскохозяйственной продукции	1.15
	обеспечение сельскохозяйственного производства	1.18
Условно разрешенные виды использования	не подлежат установлению	-
Вспомогательные виды разрешенного использования	не подлежат установлению	-

Предельные (минимальные и (или) максимальные) размеры земельных участков и предельные параметры разрешенного строительства, реконструкции объектов капитального строительства в производственной зоне животноводства представлены в таблице ниже:


Наименование размера, параметра	Значение, единица измерения, дополнительные условия
Минимальный размер земельного участка	не подлежат установлению
Максимальный размер земельного участка	не подлежат установлению
Минимальная площадь земельного участка	не подлежат установлению
Максимальная площадь земельного участка	не подлежат установлению
Минимальные отступы от границ земельных участков в целях определения мест допустимого размещения зданий, строений, сооружений, за пределами которых	не подлежат установлению

Наименование размера, параметра	Значение, единица измерения, дополнительные условия
запрещено строительство зданий, строений, сооружений	
Максимальное количество наземных этажей на территории земельного участка	не подлежат установлению
Максимальная высота зданий, строений, сооружений на территории земельного участка	не подлежат установлению
Максимальный процент застройки в границах земельного участка	не подлежат установлению

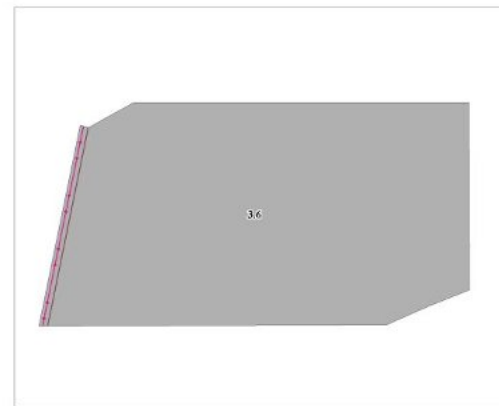
Внесение изменений в правила землепользования и застройки муниципального образования – Горловское сельское поселение  
Скопинского муниципального района Рязанской области  
в части отнесения территории земельного участка с кадастровым номером 62:19:1370102:477, площадью 536072 кв.м,  
земельного участка с кадастровым номером 62:19:1370302:547, площадью 368082 кв.м, земельного участка с кадастровым номером 62:19:1370302:549,  
площадью 571873 кв.м, к территориальной зоне «Производственная зона животноводства»

Масштаб 1:7000


Фрагмент карты градостроительного зонирования,  
в части отнесения земельного участка  
с кадастровым номером 62:19:1370102:477  
к территориальной зоне  
"Производственная зона животноводства"



Фрагмент карты градостроительного зонирования,  
в части отнесения земельного участка  
с кадастровым номером 62:19:1370302:547  
к территориальной зоне  
"Производственная зона животноводства"



Фрагмент карты градостроительного зонирования,  
в части отнесения земельного участка  
с кадастровым номером 62:19:1370302:549  
к территориальной зоне  
"Производственная зона животноводства"



#### УСЛОВНЫЕ ОБОЗНАЧЕНИЯ

##### Территориальные зоны



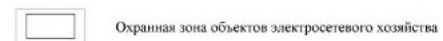
Производственная зона животноводства

##### Линии электропередачи (ЛЭП)



Линии электропередачи 10 кВ

##### Охранная зона инженерных коммуникаций



Охранная зона объектов электросетевого хозяйства

Приложение № 3  
к постановлению главного управления  
архитектуры и градостроительства  
Рязанской области  
от 19.05.2026 № 417-п

**ГРАФИЧЕСКОЕ ОПИСАНИЕ**  
**местоположения границ населенных пунктов, территориальных зон, особо охраняемых**  
**природных территорий, зон с особыми условиями использования территории**

**3.6 Производственная зона животноводства**

(наименование объекта, местоположение границ которого описано (далее - объект))

**Раздел 1**

**Сведения об объекте**

№ п/п	Характеристики объекта	Описание характеристик
1	2	3
1.	Местоположение объекта	Рязанская область, м.о Скопинский, с/п Горловское
2.	Площадь объекта +/- величина погрешности определения площади (P +/- Дельта P)	1476027 +/- 10631 м <sup>2</sup>
3.	Иные характеристики объекта	Вид объекта реестра границ: Территориальная зона

<b>Раздел 2</b>					
<b>Сведения о местоположении границ объекта</b>					
1. Система координат МСК-62, зона 1					
2. Сведения о характерных точках границ объекта					
Обозначение характерных точек границ	Координаты, м		Метод определения координат характерной точки	Средняя квадратическая погрешность положения характерной точки (Mt), м	Описание обозначения точки на местности (при наличии)
	X	Y			
1	2	3	4	5	6
ЗУ1(1)					
1	348385.82	1285590.69	Картометрический метод	2.50	-
2	348381.08	1285607.28	Картометрический метод	2.50	-
3	348432.59	1285700.57	Картометрический метод	2.50	-
4	348433.08	1286382.95	Картометрический метод	2.50	-
5	348050.55	1286384.50	Картометрический метод	2.50	-
6	348017.34	1286301.48	Картометрический метод	2.50	-
7	347979.14	1286215.35	Картометрический метод	2.50	-
8	347977.05	1285507.00	Картометрический метод	2.50	-
1	348385.82	1285590.69	Картометрический метод	2.50	-
ЗУ1(2)					
9	345208.66	1287399.75	Картометрический метод	2.50	-
10	345194.67	1287453.01	Картометрический метод	2.50	-
11	345190.90	1287483.69	Картометрический метод	2.50	-
12	345197.90	1287538.57	Картометрический метод	2.50	-
13	345181.22	1287575.17	Картометрический метод	2.50	-
14	345187.14	1287595.08	Картометрический метод	2.50	-
15	345173.15	1287633.29	Картометрический метод	2.50	-
16	344666.26	1287630.81	Картометрический метод	2.50	-
17	344656.57	1287588.15	Картометрический метод	2.50	-
18	344637.74	1287528.96	Картометрический метод	2.50	-
19	344625.71	1287471.79	Картометрический метод	2.50	-
20	344623.61	1286700.87	Картометрический метод	2.50	-



Приложение № 4  
к постановлению главного управления  
архитектуры и градостроительства  
Рязанской области  
от 19.05.2026 № 417-п

**ГРАФИЧЕСКОЕ ОПИСАНИЕ**  
**местоположения границ населенных пунктов, территориальных**  
**зон, особо охраняемых природных территорий, зон с особыми**  
**условиями использования территории**  
**4.2 Зоны сельскохозяйственного использования**  
(наименование объекта, местоположение границ которого описано (далее - объект))

**Раздел 1**

**Сведения об объекте**

<b>№ п/п</b>	<b>Характеристики объекта</b>	<b>Описание характеристик</b>
<b>1</b>	<b>2</b>	<b>3</b>
1	Местоположение объекта	Рязанская область, Скопинский муниципальный район, сельское поселение Горловское.
2	Площадь объекта ± величина погрешности определения площади (Р ± ΔР)	440 697 251 +/- 183 687 м <sup>2</sup>
3	Иные характеристики объекта	Вид объекта реестра границ: Территориальная зона Реестровый номер: 62:19-7.191

## Сведения о местоположении измененных (уточненных) границ объекта

## 1. Система координат МСК-62, зона I

## 2. Сведения о характерных точках границ объекта

Обозначение характерных точек границы	Существующие координаты, м		Измененные (уточненные) координаты, м		Метод определения координат характерной точки	Средняя квадратическая погрешность положения характерной точки (Мт), м	Описание обозначения точки на местности (при наличии)
	X	Y	X	Y			
1	2	3	4	5	6	7	8
62:19-7.191(1)							
1	367 323,39	1 275 874,89	367 323,39	1 275 874,89	Картометрический метод	2,50	—
682	367 308,24	1 275 878,46	367 308,24	1 275 878,46	Картометрический метод	2,50	—
681	367 273,23	1 275 890,88	367 273,23	1 275 890,88	Картометрический метод	2,50	—
680	367 208,92	1 275 909,33	367 208,92	1 275 909,33	Картометрический метод	2,50	—
679	367 093,43	1 275 950,44	367 093,43	1 275 950,44	Картометрический метод	2,50	—
678	366 237,63	1 276 219,43	366 237,63	1 276 219,43	Картометрический метод	2,50	—
677	366 117,91	1 276 243,02	366 117,91	1 276 243,02	Картометрический метод	2,50	—
676	366 118,81	1 276 255,30	366 118,81	1 276 255,30	Картометрический метод	2,50	—
675	366 067,04	1 276 270,83	366 067,04	1 276 270,83	Картометрический метод	2,50	—
674	365 918,14	1 276 458,38	365 918,14	1 276 458,38	Картометрический метод	2,50	—
673	365 587,94	1 276 848,98	365 587,94	1 276 848,98	Картометрический метод	2,50	—
672	365 010,94	1 276 808,25	365 010,94	1 276 808,25	Картометрический метод	2,50	—
671	364 836,50	1 276 788,11	364 836,50	1 276 788,11	Картометрический метод	2,50	—
670	364 836,50	1 276 795,93	364 836,50	1 276 795,93	Картометрический метод	2,50	—
669	364 753,05	1 276 790,04	364 753,05	1 276 790,04	Картометрический метод	2,50	—
668	364 747,59	1 276 785,64	364 747,59	1 276 785,64	Картометрический метод	2,50	—
667	364 222,83	1 276 751,55	364 222,83	1 276 751,55	Картометрический метод	2,50	—
666	364 222,22	1 276 709,19	364 222,22	1 276 709,19	Картометрический метод	2,50	—
665	364 212,69	1 276 708,29	364 212,69	1 276 708,29	Картометрический метод	2,50	—
664	364 212,71	1 276 708,04	364 212,71	1 276 708,04	Картометрический метод	2,50	—
663	364 211,29	1 276 707,90	364 211,29	1 276 707,90	Картометрический метод	2,50	—
662	364 211,45	1 276 704,15	364 211,45	1 276 704,15	Картометрический метод	2,50	—
661	364 210,96	1 276 704,10	364 210,96	1 276 704,10	Картометрический метод	2,50	—
660	364 212,03	1 276 690,82	364 212,03	1 276 690,82	Картометрический метод	2,50	—

## Сведения о местоположении измененных (уточненных) границ объекта

1	2	3	4	5	6	7	8
659	364 220,38	1 276 498,55	364 220,38	1 276 498,55	Картометрический метод	2,50	—
658	364 227,48	1 276 499,28	364 227,48	1 276 499,28	Картометрический метод	2,50	—
657	364 234,16	1 276 357,83	364 234,16	1 276 357,83	Картометрический метод	2,50	—
656	364 215,40	1 275 955,09	364 215,40	1 275 955,09	Картометрический метод	2,50	—
655	364 226,46	1 275 823,53	364 226,46	1 275 823,53	Картометрический метод	2,50	—
654	364 229,51	1 275 303,03	364 229,51	1 275 303,03	Картометрический метод	2,50	—
653	364 228,50	1 275 094,20	364 228,50	1 275 094,20	Картометрический метод	2,50	—
652	364 109,96	1 274 803,13	364 109,96	1 274 803,13	Картометрический метод	2,50	—
651	364 100,11	1 274 840,98	364 100,11	1 274 840,98	Картометрический метод	2,50	—
650	364 060,11	1 274 820,52	364 060,11	1 274 820,52	Картометрический метод	2,50	—
649	364 079,46	1 274 792,06	364 079,46	1 274 792,06	Картометрический метод	2,50	—
648	363 949,96	1 274 722,66	363 949,96	1 274 722,66	Картометрический метод	2,50	—
647	363 887,75	1 274 738,42	363 887,75	1 274 738,42	Картометрический метод	2,50	—
646	363 876,70	1 274 733,89	363 876,70	1 274 733,89	Картометрический метод	2,50	—
645	363 941,57	1 274 718,23	363 941,57	1 274 718,23	Картометрический метод	2,50	—
644	363 706,17	1 274 617,49	363 706,17	1 274 617,49	Картометрический метод	2,50	—
643	362 566,69	1 274 120,79	362 566,69	1 274 120,79	Картометрический метод	2,50	—
642	362 097,23	1 273 922,25	362 097,23	1 273 922,25	Картометрический метод	2,50	—
641	361 938,09	1 274 374,91	361 938,09	1 274 374,91	Картометрический метод	2,50	—
640	361 811,30	1 274 730,69	361 811,30	1 274 730,69	Картометрический метод	2,50	—
639	361 735,99	1 275 001,97	361 735,99	1 275 001,97	Картометрический метод	2,50	—
638	361 517,43	1 275 452,58	361 517,43	1 275 452,58	Картометрический метод	2,50	—
637	361 477,72	1 275 503,16	361 477,72	1 275 503,16	Картометрический метод	2,50	—
636	361 470,46	1 275 554,18	361 470,46	1 275 554,18	Картометрический метод	2,50	—
635	361 494,10	1 275 570,04	361 494,10	1 275 570,04	Картометрический метод	2,50	—
634	361 481,17	1 275 622,56	361 481,17	1 275 622,56	Картометрический метод	2,50	—
633	361 442,39	1 275 744,66	361 442,39	1 275 744,66	Картометрический метод	2,50	—
632	361 445,19	1 275 824,60	361 445,19	1 275 824,60	Картометрический метод	2,50	—
631	361 479,97	1 275 902,75	361 479,97	1 275 902,75	Картометрический метод	2,50	—

## Сведения о местоположении измененных (уточненных) границ объекта

1	2	3	4	5	6	7	8
630	361 490,71	1 275 968,66	361 490,71	1 275 968,66	Картометрический метод	2,50	—
629	361 496,36	1 276 101,93	361 496,36	1 276 101,93	Картометрический метод	2,50	—
628	361 509,69	1 276 145,42	361 509,69	1 276 145,42	Картометрический метод	2,50	—
627	361 523,55	1 276 167,30	361 523,55	1 276 167,30	Картометрический метод	2,50	—
626	361 605,15	1 276 131,13	361 605,15	1 276 131,13	Картометрический метод	2,50	—
625	361 712,57	1 276 041,90	361 712,57	1 276 041,90	Картометрический метод	2,50	—
624	361 813,46	1 276 086,02	361 813,46	1 276 086,02	Картометрический метод	2,50	—
623	361 756,91	1 276 228,91	361 756,91	1 276 228,91	Картометрический метод	2,50	—
622	361 656,79	1 276 184,45	361 656,79	1 276 184,45	Картометрический метод	2,50	—
621	361 611,80	1 276 134,17	361 611,80	1 276 134,17	Картометрический метод	2,50	—
620	361 526,65	1 276 172,72	361 526,65	1 276 172,72	Картометрический метод	2,50	—
619	361 537,57	1 276 192,78	361 537,57	1 276 192,78	Картометрический метод	2,50	—
618	361 573,15	1 276 246,81	361 573,15	1 276 246,81	Картометрический метод	2,50	—
617	361 657,82	1 276 358,11	361 657,82	1 276 358,11	Картометрический метод	2,50	—
616	361 654,87	1 276 391,27	361 654,87	1 276 391,27	Картометрический метод	2,50	—
615	361 624,80	1 276 422,08	361 624,80	1 276 422,08	Картометрический метод	2,50	—
614	361 603,12	1 276 445,16	361 603,12	1 276 445,16	Картометрический метод	2,50	—
613	361 579,28	1 276 461,03	361 579,28	1 276 461,03	Картометрический метод	2,50	—
612	361 582,49	1 276 473,79	361 582,49	1 276 473,79	Картометрический метод	2,50	—
611	361 581,35	1 276 476,33	361 581,35	1 276 476,33	Картометрический метод	2,50	—
610	361 584,08	1 276 477,56	361 584,08	1 276 477,56	Картометрический метод	2,50	—
609	361 637,28	1 276 518,52	361 637,28	1 276 518,52	Картометрический метод	2,50	—
608	361 732,56	1 276 566,96	361 732,56	1 276 566,96	Картометрический метод	2,50	—
607	361 649,55	1 276 789,20	361 649,55	1 276 789,20	Картометрический метод	2,50	—
606	361 614,89	1 276 860,86	361 614,89	1 276 860,86	Картометрический метод	2,50	—
605	361 466,57	1 276 740,04	361 466,57	1 276 740,04	Картометрический метод	2,50	—
604	361 424,10	1 276 845,18	361 424,10	1 276 845,18	Картометрический метод	2,50	—
603	361 390,13	1 276 921,39	361 390,13	1 276 921,39	Картометрический метод	2,50	—
602	361 094,40	1 276 691,93	361 094,40	1 276 691,93	Картометрический метод	2,50	—

## Сведения о местоположении измененных (уточненных) границ объекта

1	2	3	4	5	6	7	8
601	361 092,68	1 276 695,85	361 092,68	1 276 695,85	Картометрический метод	2,50	—
600	361 060,48	1 276 785,51	361 060,48	1 276 785,51	Картометрический метод	2,50	—
599	361 063,61	1 276 787,24	361 063,61	1 276 787,24	Картометрический метод	2,50	—
598	361 059,55	1 276 794,60	361 059,55	1 276 794,60	Картометрический метод	2,50	—
597	361 057,60	1 276 793,53	361 057,60	1 276 793,53	Картометрический метод	2,50	—
596	360 878,28	1 277 292,77	360 878,28	1 277 292,77	Картометрический метод	2,50	—
595	360 526,60	1 278 228,21	360 526,60	1 278 228,21	Картометрический метод	2,50	—
594	360 468,41	1 278 408,32	360 468,41	1 278 408,32	Картометрический метод	2,50	—
593	360 402,19	1 278 542,25	360 402,19	1 278 542,25	Картометрический метод	2,50	—
592	360 232,94	1 278 805,73	360 232,94	1 278 805,73	Картометрический метод	2,50	—
591	359 927,82	1 279 256,04	359 927,82	1 279 256,04	Картометрический метод	2,50	—
590	359 335,13	1 280 151,30	359 335,13	1 280 151,30	Картометрический метод	2,50	—
589	359 110,29	1 280 489,96	359 110,29	1 280 489,96	Картометрический метод	2,50	—
588	358 982,78	1 280 662,35	358 982,78	1 280 662,35	Картометрический метод	2,50	—
587	358 546,40	1 281 167,02	358 546,40	1 281 167,02	Картометрический метод	2,50	—
586	358 193,04	1 281 581,81	358 193,04	1 281 581,81	Картометрический метод	2,50	—
585	357 844,91	1 281 987,79	357 844,91	1 281 987,79	Картометрический метод	2,50	—
584	357 563,29	1 282 321,38	357 563,29	1 282 321,38	Картометрический метод	2,50	—
583	357 171,43	1 282 776,79	357 171,43	1 282 776,79	Картометрический метод	2,50	—
582	356 881,06	1 283 122,73	356 881,06	1 283 122,73	Картометрический метод	2,50	—
581	356 765,26	1 283 266,45	356 765,26	1 283 266,45	Картометрический метод	2,50	—
580	356 677,91	1 283 466,21	356 677,91	1 283 466,21	Картометрический метод	2,50	—
579	356 564,75	1 283 863,25	356 564,75	1 283 863,25	Картометрический метод	2,50	—
578	356 359,93	1 284 542,75	356 359,93	1 284 542,75	Картометрический метод	2,50	—
577	356 236,48	1 285 012,90	356 236,48	1 285 012,90	Картометрический метод	2,50	—
576	356 079,39	1 285 472,88	356 079,39	1 285 472,88	Картометрический метод	2,50	—
575	356 001,85	1 285 725,07	356 001,85	1 285 725,07	Картометрический метод	2,50	—
574	355 928,25	1 285 748,47	355 928,25	1 285 748,47	Картометрический метод	2,50	—
573	355 921,84	1 285 770,84	355 921,84	1 285 770,84	Картометрический метод	2,50	—

## Сведения о местоположении измененных (уточненных) границ объекта

1	2	3	4	5	6	7	8
572	356 042,26	1 285 727,76	356 042,26	1 285 727,76	Картометрический метод	2,50	—
571	356 414,16	1 285 608,61	356 414,16	1 285 608,61	Картометрический метод	2,50	—
570	356 578,42	1 285 549,99	356 578,42	1 285 549,99	Картометрический метод	2,50	—
569	356 937,64	1 285 423,81	356 937,64	1 285 423,81	Картометрический метод	2,50	—
568	357 008,98	1 285 416,02	357 008,98	1 285 416,02	Картометрический метод	2,50	—
567	357 061,81	1 285 398,08	357 061,81	1 285 398,08	Картометрический метод	2,50	—
566	357 155,08	1 285 367,06	357 155,08	1 285 367,06	Картометрический метод	2,50	—
565	357 743,32	1 285 169,64	357 743,32	1 285 169,64	Картометрический метод	2,50	—
564	358 356,26	1 284 965,49	358 356,26	1 284 965,49	Картометрический метод	2,50	—
563	359 032,80	1 284 677,11	359 032,80	1 284 677,11	Картометрический метод	2,50	—
562	359 754,50	1 284 371,27	359 754,50	1 284 371,27	Картометрический метод	2,50	—
561	360 517,07	1 284 048,21	360 517,07	1 284 048,21	Картометрический метод	2,50	—
560	360 562,57	1 284 018,12	360 562,57	1 284 018,12	Картометрический метод	2,50	—
559	360 588,42	1 283 993,08	360 588,42	1 283 993,08	Картометрический метод	2,50	—
558	360 646,17	1 283 931,47	360 646,17	1 283 931,47	Картометрический метод	2,50	—
557	360 687,04	1 283 881,51	360 687,04	1 283 881,51	Картометрический метод	2,50	—
556	360 721,24	1 283 834,19	360 721,24	1 283 834,19	Картометрический метод	2,50	—
555	360 738,68	1 283 821,15	360 738,68	1 283 821,15	Картометрический метод	2,50	—
554	360 740,09	1 283 809,56	360 740,09	1 283 809,56	Картометрический метод	2,50	—
553	360 744,44	1 283 787,63	360 744,44	1 283 787,63	Картометрический метод	2,50	—
552	360 752,35	1 283 774,79	360 752,35	1 283 774,79	Картометрический метод	2,50	—
551	360 754,77	1 283 624,40	360 754,77	1 283 624,40	Картометрический метод	2,50	—
550	360 759,97	1 283 599,25	360 759,97	1 283 599,25	Картометрический метод	2,50	—
549	360 764,74	1 283 582,27	360 764,74	1 283 582,27	Картометрический метод	2,50	—
548	360 884,66	1 283 302,56	360 884,66	1 283 302,56	Картометрический метод	2,50	—
547	360 889,26	1 283 283,73	360 889,26	1 283 283,73	Картометрический метод	2,50	—
546	360 906,90	1 283 263,78	360 906,90	1 283 263,78	Картометрический метод	2,50	—
545	360 908,05	1 283 242,39	360 908,05	1 283 242,39	Картометрический метод	2,50	—
544	360 888,61	1 283 227,57	360 888,61	1 283 227,57	Картометрический метод	2,50	—

## Сведения о местоположении измененных (уточненных) границ объекта

1	2	3	4	5	6	7	8
543	360 860,64	1 283 201,91	360 860,64	1 283 201,91	Картометрический метод	2,50	—
542	360 826,24	1 283 162,31	360 826,24	1 283 162,31	Картометрический метод	2,50	—
541	360 985,41	1 283 042,03	360 985,41	1 283 042,03	Картометрический метод	2,50	—
540	360 996,15	1 283 023,05	360 996,15	1 283 023,05	Картометрический метод	2,50	—
539	360 993,56	1 283 016,54	360 993,56	1 283 016,54	Картометрический метод	2,50	—
538	361 196,26	1 282 816,22	361 196,26	1 282 816,22	Картометрический метод	2,50	—
537	361 202,01	1 282 811,12	361 202,01	1 282 811,12	Картометрический метод	2,50	—
536	361 209,70	1 282 813,03	361 209,70	1 282 813,03	Картометрический метод	2,50	—
535	361 277,05	1 282 910,11	361 277,05	1 282 910,11	Картометрический метод	2,50	—
534	361 342,38	1 282 877,13	361 342,38	1 282 877,13	Картометрический метод	2,50	—
533	361 401,45	1 282 838,23	361 401,45	1 282 838,23	Картометрический метод	2,50	—
532	361 456,20	1 282 799,32	361 456,20	1 282 799,32	Картометрический метод	2,50	—
531	361 519,59	1 282 764,73	361 519,59	1 282 764,73	Картометрический метод	2,50	—
530	361 729,74	1 282 610,28	361 729,74	1 282 610,28	Картометрический метод	2,50	—
529	361 930,68	1 282 462,61	361 930,68	1 282 462,61	Картометрический метод	2,50	—
528	361 946,78	1 282 420,82	361 946,78	1 282 420,82	Картометрический метод	2,50	—
527	361 977,42	1 282 370,52	361 977,42	1 282 370,52	Картометрический метод	2,50	—
526	361 972,21	1 282 294,78	361 972,21	1 282 294,78	Картометрический метод	2,50	—
525	361 965,85	1 282 254,31	361 965,85	1 282 254,31	Картометрический метод	2,50	—
524	361 976,26	1 282 217,31	361 976,26	1 282 217,31	Картометрический метод	2,50	—
523	362 008,06	1 282 190,13	362 008,06	1 282 190,13	Картометрический метод	2,50	—
522	362 115,77	1 282 322,48	362 115,77	1 282 322,48	Картометрический метод	2,50	—
521	362 129,11	1 282 325,44	362 129,11	1 282 325,44	Картометрический метод	2,50	—
520	362 139,49	1 282 336,55	362 139,49	1 282 336,55	Картометрический метод	2,50	—
519	362 148,34	1 282 448,39	362 148,34	1 282 448,39	Картометрический метод	2,50	—
518	362 151,80	1 282 464,20	362 151,80	1 282 464,20	Картометрический метод	2,50	—
517	362 166,13	1 282 497,78	362 166,13	1 282 497,78	Картометрический метод	2,50	—
516	362 171,56	1 282 518,03	362 171,56	1 282 518,03	Картометрический метод	2,50	—
515	362 172,05	1 282 529,89	362 172,05	1 282 529,89	Картометрический метод	2,50	—

## Сведения о местоположении измененных (уточненных) границ объекта

1	2	3	4	5	6	7	8
514	362 166,13	1 282 541,74	362 166,13	1 282 541,74	Картометрический метод	2,50	—
513	362 140,94	1 282 560,01	362 140,94	1 282 560,01	Картометрический метод	2,50	—
512	362 136,00	1 282 563,97	362 136,00	1 282 563,97	Картометрический метод	2,50	—
511	362 136,00	1 282 573,84	362 136,00	1 282 573,84	Картометрический метод	2,50	—
510	362 139,95	1 282 579,77	362 139,95	1 282 579,77	Картометрический метод	2,50	—
509	362 139,95	1 282 587,67	362 139,95	1 282 587,67	Картометрический метод	2,50	—
508	362 134,02	1 282 599,53	362 134,02	1 282 599,53	Картометрический метод	2,50	—
507	362 117,72	1 282 618,79	362 117,72	1 282 618,79	Картометрический метод	2,50	—
506	362 115,25	1 282 625,21	362 115,25	1 282 625,21	Картометрический метод	2,50	—
505	362 116,24	1 282 644,47	362 116,24	1 282 644,47	Картометрический метод	2,50	—
504	362 125,13	1 282 666,20	362 125,13	1 282 666,20	Картометрический метод	2,50	—
503	362 133,53	1 282 692,38	362 133,53	1 282 692,38	Картометрический метод	2,50	—
502	362 136,49	1 282 717,40	362 136,49	1 282 717,40	Картометрический метод	2,50	—
501	362 129,94	1 282 740,96	362 129,94	1 282 740,96	Картометрический метод	2,50	—
500	362 164,52	1 282 759,69	362 164,52	1 282 759,69	Картометрический метод	2,50	—
499	362 257,66	1 282 824,88	362 257,66	1 282 824,88	Картометрический метод	2,50	—
498	362 293,06	1 282 856,09	362 293,06	1 282 856,09	Картометрический метод	2,50	—
497	362 323,70	1 282 911,06	362 323,70	1 282 911,06	Картометрический метод	2,50	—
496	362 362,81	1 282 948,30	362 362,81	1 282 948,30	Картометрический метод	2,50	—
495	362 456,69	1 282 868,96	362 456,69	1 282 868,96	Картометрический метод	2,50	—
494	362 488,34	1 282 905,08	362 488,34	1 282 905,08	Картометрический метод	2,50	—
493	362 532,30	1 282 877,89	362 532,30	1 282 877,89	Картометрический метод	2,50	—
492	362 480,57	1 282 823,93	362 480,57	1 282 823,93	Картометрический метод	2,50	—
491	362 466,43	1 282 746,66	362 466,43	1 282 746,66	Картометрический метод	2,50	—
490	362 572,61	1 282 626,16	362 572,61	1 282 626,16	Картометрический метод	2,50	—
489	362 608,09	1 282 667,46	362 608,09	1 282 667,46	Картометрический метод	2,50	—
488	362 665,83	1 282 658,98	362 665,83	1 282 658,98	Картометрический метод	2,50	—
487	362 736,78	1 282 757,78	362 736,78	1 282 757,78	Картометрический метод	2,50	—
486	362 847,12	1 282 690,01	362 847,12	1 282 690,01	Картометрический метод	2,50	—

## Сведения о местоположении измененных (уточненных) границ объекта

1	2	3	4	5	6	7	8
485	362 817,79	1 282 643,99	362 817,79	1 282 643,99	Картометрический метод	2,50	—
484	362 860,18	1 282 608,11	362 860,18	1 282 608,11	Картометрический метод	2,50	—
483	362 913,19	1 282 600,70	362 913,19	1 282 600,70	Картометрический метод	2,50	—
482	362 942,37	1 282 594,63	362 942,37	1 282 594,63	Картометрический метод	2,50	—
481	362 957,24	1 282 613,13	362 957,24	1 282 613,13	Картометрический метод	2,50	—
480	363 052,01	1 282 538,48	363 052,01	1 282 538,48	Картометрический метод	2,50	—
479	363 109,59	1 282 492,77	363 109,59	1 282 492,77	Картометрический метод	2,50	—
478	363 112,98	1 282 496,89	363 112,98	1 282 496,89	Картометрический метод	2,50	—
477	363 117,18	1 282 502,27	363 117,18	1 282 502,27	Картометрический метод	2,50	—
476	363 158,28	1 282 547,30	363 158,28	1 282 547,30	Картометрический метод	2,50	—
475	363 146,03	1 282 567,00	363 146,03	1 282 567,00	Картометрический метод	2,50	—
474	363 181,02	1 282 612,59	363 181,02	1 282 612,59	Картометрический метод	2,50	—
473	363 138,77	1 282 669,42	363 138,77	1 282 669,42	Картометрический метод	2,50	—
472	363 033,74	1 282 774,97	363 033,74	1 282 774,97	Картометрический метод	2,50	—
471	362 977,94	1 282 837,95	362 977,94	1 282 837,95	Картометрический метод	2,50	—
470	362 832,73	1 282 889,34	362 832,73	1 282 889,34	Картометрический метод	2,50	—
469	362 781,48	1 282 927,88	362 781,48	1 282 927,88	Картометрический метод	2,50	—
468	362 693,78	1 282 910,49	362 693,78	1 282 910,49	Картометрический метод	2,50	—
467	362 645,55	1 282 939,73	362 645,55	1 282 939,73	Картометрический метод	2,50	—
466	362 571,54	1 282 956,99	362 571,54	1 282 956,99	Картометрический метод	2,50	—
465	362 539,85	1 282 906,04	362 539,85	1 282 906,04	Картометрический метод	2,50	—
464	362 470,15	1 282 950,15	362 470,15	1 282 950,15	Картометрический метод	2,50	—
463	362 478,02	1 282 958,11	362 478,02	1 282 958,11	Картометрический метод	2,50	—
462	362 496,75	1 282 976,87	362 496,75	1 282 976,87	Картометрический метод	2,50	—
461	362 558,09	1 283 031,72	362 558,09	1 283 031,72	Картометрический метод	2,50	—
460	362 639,02	1 283 095,44	362 639,02	1 283 095,44	Картометрический метод	2,50	—
459	362 620,07	1 283 115,70	362 620,07	1 283 115,70	Картометрический метод	2,50	—
458	362 604,07	1 283 132,81	362 604,07	1 283 132,81	Картометрический метод	2,50	—
457	362 557,39	1 283 182,73	362 557,39	1 283 182,73	Картометрический метод	2,50	—

## Сведения о местоположении измененных (уточненных) границ объекта

1	2	3	4	5	6	7	8
456	362 485,37	1 283 259,19	362 485,37	1 283 259,19	Картометрический метод	2,50	—
455	362 408,77	1 283 348,59	362 408,77	1 283 348,59	Картометрический метод	2,50	—
454	362 385,05	1 283 368,84	362 385,05	1 283 368,84	Картометрический метод	2,50	—
453	362 307,25	1 283 418,55	362 307,25	1 283 418,55	Картометрический метод	2,50	—
452	362 210,89	1 283 488,68	362 210,89	1 283 488,68	Картометрический метод	2,50	—
451	362 160,68	1 283 527,10	362 160,68	1 283 527,10	Картометрический метод	2,50	—
450	362 116,57	1 283 561,60	362 116,57	1 283 561,60	Картометрический метод	2,50	—
449	362 054,91	1 283 593,19	362 054,91	1 283 593,19	Картометрический метод	2,50	—
448	362 116,16	1 283 674,23	362 116,16	1 283 674,23	Картометрический метод	2,50	—
447	362 050,17	1 283 727,47	362 050,17	1 283 727,47	Картометрический метод	2,50	—
446	361 986,61	1 283 643,86	361 986,61	1 283 643,86	Картометрический метод	2,50	—
445	361 961,53	1 283 678,80	361 961,53	1 283 678,80	Картометрический метод	2,50	—
444	361 932,67	1 283 782,57	361 932,67	1 283 782,57	Картометрический метод	2,50	—
443	361 899,88	1 283 807,27	361 899,88	1 283 807,27	Картометрический метод	2,50	—
442	361 842,32	1 283 800,99	361 842,32	1 283 800,99	Картометрический метод	2,50	—
441	361 782,18	1 283 823,70	361 782,18	1 283 823,70	Картометрический метод	2,50	—
440	361 755,00	1 283 834,08	361 755,00	1 283 834,08	Картометрический метод	2,50	—
439	361 710,19	1 283 804,44	361 710,19	1 283 804,44	Картометрический метод	2,50	—
438	361 645,26	1 283 722,40	361 645,26	1 283 722,40	Картометрический метод	2,50	—
437	361 599,01	1 283 648,40	361 599,01	1 283 648,40	Картометрический метод	2,50	—
436	361 584,27	1 283 609,66	361 584,27	1 283 609,66	Картометрический метод	2,50	—
435	361 563,45	1 283 614,58	361 563,45	1 283 614,58	Картометрический метод	2,50	—
434	361 586,17	1 283 749,11	361 586,17	1 283 749,11	Картометрический метод	2,50	—
433	361 622,01	1 283 737,10	361 622,01	1 283 737,10	Картометрический метод	2,50	—
432	361 690,01	1 283 820,02	361 690,01	1 283 820,02	Картометрический метод	2,50	—
431	361 791,37	1 283 908,35	361 791,37	1 283 908,35	Картометрический метод	2,50	—
430	361 621,32	1 283 967,54	361 621,32	1 283 967,54	Картометрический метод	2,50	—
429	361 600,16	1 283 831,97	361 600,16	1 283 831,97	Картометрический метод	2,50	—
428	361 583,69	1 283 858,85	361 583,69	1 283 858,85	Картометрический метод	2,50	—

## Сведения о местоположении измененных (уточненных) границ объекта

1	2	3	4	5	6	7	8
427	361 537,14	1 283 876,19	361 537,14	1 283 876,19	Картометрический метод	2,50	—
426	361 355,71	1 283 954,48	361 355,71	1 283 954,48	Картометрический метод	2,50	—
425	361 263,04	1 283 983,62	361 263,04	1 283 983,62	Картометрический метод	2,50	—
424	361 211,04	1 283 992,09	361 211,04	1 283 992,09	Картометрический метод	2,50	—
423	361 157,58	1 283 992,01	361 157,58	1 283 992,01	Картометрический метод	2,50	—
422	361 102,23	1 283 983,12	361 102,23	1 283 983,12	Картометрический метод	2,50	—
421	361 056,77	1 283 975,22	361 056,77	1 283 975,22	Картометрический метод	2,50	—
420	361 021,68	1 283 976,21	361 021,68	1 283 976,21	Картометрический метод	2,50	—
419	360 979,94	1 283 981,61	360 979,94	1 283 981,61	Картометрический метод	2,50	—
418	360 911,57	1 283 996,13	360 911,57	1 283 996,13	Картометрический метод	2,50	—
417	360 853,39	1 283 995,78	360 853,39	1 283 995,78	Картометрический метод	2,50	—
416	360 796,32	1 283 996,17	360 796,32	1 283 996,17	Картометрический метод	2,50	—
415	360 836,53	1 284 009,85	360 836,53	1 284 009,85	Картометрический метод	2,50	—
414	360 866,92	1 284 037,52	360 866,92	1 284 037,52	Картометрический метод	2,50	—
413	360 890,39	1 284 085,16	360 890,39	1 284 085,16	Картометрический метод	2,50	—
412	360 916,29	1 284 184,75	360 916,29	1 284 184,75	Картометрический метод	2,50	—
411	360 963,70	1 284 394,68	360 963,70	1 284 394,68	Картометрический метод	2,50	—
410	360 997,92	1 284 523,32	360 997,92	1 284 523,32	Картометрический метод	2,50	—
409	361 022,60	1 284 578,78	361 022,60	1 284 578,78	Картометрический метод	2,50	—
408	361 070,80	1 284 637,15	361 070,80	1 284 637,15	Картометрический метод	2,50	—
407	361 136,26	1 284 664,37	361 136,26	1 284 664,37	Картометрический метод	2,50	—
406	361 185,36	1 284 674,81	361 185,36	1 284 674,81	Картометрический метод	2,50	—
405	361 166,24	1 284 691,07	361 166,24	1 284 691,07	Картометрический метод	2,50	—
404	361 106,62	1 284 682,67	361 106,62	1 284 682,67	Картометрический метод	2,50	—
403	361 011,97	1 284 612,04	361 011,97	1 284 612,04	Картометрический метод	2,50	—
402	360 962,08	1 284 484,57	360 962,08	1 284 484,57	Картометрический метод	2,50	—
401	360 911,74	1 284 272,27	360 911,74	1 284 272,27	Картометрический метод	2,50	—
400	360 868,13	1 284 101,67	360 868,13	1 284 101,67	Картометрический метод	2,50	—
399	360 854,78	1 284 054,73	360 854,78	1 284 054,73	Картометрический метод	2,50	—

## Сведения о местоположении измененных (уточненных) границ объекта

1	2	3	4	5	6	7	8
398	360 815,43	1 284 027,77	360 815,43	1 284 027,77	Картометрический метод	2,50	—
397	360 746,34	1 284 000,98	360 746,34	1 284 000,98	Картометрический метод	2,50	—
396	360 671,49	1 283 998,26	360 671,49	1 283 998,26	Картометрический метод	2,50	—
395	360 563,04	1 284 029,61	360 563,04	1 284 029,61	Картометрический метод	2,50	—
394	360 562,97	1 284 029,67	360 562,97	1 284 029,67	Картометрический метод	2,50	—
393	360 522,87	1 284 057,39	360 522,87	1 284 057,39	Картометрический метод	2,50	—
392	359 755,51	1 284 382,75	359 755,51	1 284 382,75	Картометрический метод	2,50	—
391	359 038,02	1 284 687,68	359 038,02	1 284 687,68	Картометрический метод	2,50	—
390	358 688,78	1 284 836,34	358 688,78	1 284 836,34	Картометрический метод	2,50	—
389	358 690,20	1 284 841,81	358 690,20	1 284 841,81	Картометрический метод	2,50	—
388	358 751,39	1 284 813,03	358 751,39	1 284 813,03	Картометрический метод	2,50	—
387	358 764,98	1 284 841,99	358 764,98	1 284 841,99	Картометрический метод	2,50	—
386	358 810,87	1 285 021,39	358 810,87	1 285 021,39	Картометрический метод	2,50	—
385	358 699,43	1 285 064,44	358 699,43	1 285 064,44	Картометрический метод	2,50	—
384	358 605,76	1 284 879,82	358 605,76	1 284 879,82	Картометрический метод	2,50	—
383	358 686,34	1 284 843,22	358 686,34	1 284 843,22	Картометрический метод	2,50	—
382	358 685,00	1 284 837,95	358 685,00	1 284 837,95	Картометрический метод	2,50	—
381	358 361,76	1 284 975,54	358 361,76	1 284 975,54	Картометрический метод	2,50	—
380	357 745,97	1 285 180,56	357 745,97	1 285 180,56	Картометрический метод	2,50	—
379	357 160,54	1 285 376,87	357 160,54	1 285 376,87	Картометрический метод	2,50	—
378	357 081,08	1 285 404,19	357 081,08	1 285 404,19	Картометрический метод	2,50	—
377	357 064,18	1 285 410,00	357 064,18	1 285 410,00	Картометрический метод	2,50	—
376	357 078,76	1 285 409,51	357 078,76	1 285 409,51	Картометрический метод	2,50	—
375	357 155,38	1 285 406,91	357 155,38	1 285 406,91	Картометрический метод	2,50	—
374	357 535,73	1 285 395,84	357 535,73	1 285 395,84	Картометрический метод	2,50	—
373	357 675,18	1 285 392,84	357 675,18	1 285 392,84	Картометрический метод	2,50	—
372	357 733,83	1 285 392,46	357 733,83	1 285 392,46	Картометрический метод	2,50	—
371	357 779,94	1 285 411,67	357 779,94	1 285 411,67	Картометрический метод	2,50	—
370	357 814,29	1 285 448,93	357 814,29	1 285 448,93	Картометрический метод	2,50	—

## Сведения о местоположении измененных (уточненных) границ объекта

1	2	3	4	5	6	7	8
369	357 990,30	1 285 683,57	357 990,30	1 285 683,57	Картометрический метод	2,50	—
368	358 289,76	1 286 089,49	358 289,76	1 286 089,49	Картометрический метод	2,50	—
367	358 406,81	1 286 255,99	358 406,81	1 286 255,99	Картометрический метод	2,50	—
366	358 530,80	1 286 435,93	358 530,80	1 286 435,93	Картометрический метод	2,50	—
365	358 768,29	1 286 798,89	358 768,29	1 286 798,89	Картометрический метод	2,50	—
364	358 803,79	1 286 846,68	358 803,79	1 286 846,68	Картометрический метод	2,50	—
363	358 843,88	1 286 881,94	358 843,88	1 286 881,94	Картометрический метод	2,50	—
362	358 939,46	1 286 957,08	358 939,46	1 286 957,08	Картометрический метод	2,50	—
361	359 109,76	1 287 075,79	359 109,76	1 287 075,79	Картометрический метод	2,50	—
360	359 249,89	1 287 169,70	359 249,89	1 287 169,70	Картометрический метод	2,50	—
359	359 590,84	1 287 400,81	359 590,84	1 287 400,81	Картометрический метод	2,50	—
358	359 832,92	1 287 565,64	359 832,92	1 287 565,64	Картометрический метод	2,50	—
357	359 887,77	1 287 596,20	359 887,77	1 287 596,20	Картометрический метод	2,50	—
356	359 938,20	1 287 608,62	359 938,20	1 287 608,62	Картометрический метод	2,50	—
355	360 024,66	1 287 620,95	360 024,66	1 287 620,95	Картометрический метод	2,50	—
354	360 204,54	1 287 643,22	360 204,54	1 287 643,22	Картометрический метод	2,50	—
353	360 348,13	1 287 660,90	360 348,13	1 287 660,90	Картометрический метод	2,50	—
352	360 408,96	1 287 669,57	360 408,96	1 287 669,57	Картометрический метод	2,50	—
351	360 463,44	1 287 681,11	360 463,44	1 287 681,11	Картометрический метод	2,50	—
350	360 558,35	1 287 718,51	360 558,35	1 287 718,51	Картометрический метод	2,50	—
349	360 595,43	1 287 733,95	360 595,43	1 287 733,95	Картометрический метод	2,50	—
348	360 600,17	1 287 726,83	360 600,17	1 287 726,83	Картометрический метод	2,50	—
347	360 613,25	1 287 676,05	360 613,25	1 287 676,05	Картометрический метод	2,50	—
346	360 610,18	1 287 675,26	360 610,18	1 287 675,26	Картометрический метод	2,50	—
345	360 592,21	1 287 671,47	360 592,21	1 287 671,47	Картометрический метод	2,50	—
344	360 596,32	1 287 641,91	360 596,32	1 287 641,91	Картометрический метод	2,50	—
343	360 614,33	1 287 645,82	360 614,33	1 287 645,82	Картометрический метод	2,50	—
342	360 623,36	1 287 647,47	360 623,36	1 287 647,47	Картометрический метод	2,50	—
341	360 620,11	1 287 673,48	360 620,11	1 287 673,48	Картометрический метод	2,50	—

## Сведения о местоположении измененных (уточненных) границ объекта

1	2	3	4	5	6	7	8
340	360 617,61	1 287 684,49	360 617,61	1 287 684,49	Картометрический метод	2,50	—
339	360 623,82	1 287 686,12	360 623,82	1 287 686,12	Картометрический метод	2,50	—
338	360 622,61	1 287 692,03	360 622,61	1 287 692,03	Картометрический метод	2,50	—
337	360 616,59	1 287 690,37	360 616,59	1 287 690,37	Картометрический метод	2,50	—
336	360 605,32	1 287 729,18	360 605,32	1 287 729,18	Картометрический метод	2,50	—
335	360 603,72	1 287 737,40	360 603,72	1 287 737,40	Картометрический метод	2,50	—
334	360 760,41	1 287 802,65	360 760,41	1 287 802,65	Картометрический метод	2,50	—
333	361 036,66	1 287 920,57	361 036,66	1 287 920,57	Картометрический метод	2,50	—
332	361 091,19	1 287 941,06	361 091,19	1 287 941,06	Картометрический метод	2,50	—
331	361 252,55	1 287 996,19	361 252,55	1 287 996,19	Картометрический метод	2,50	—
330	361 269,75	1 287 942,01	361 269,75	1 287 942,01	Картометрический метод	2,50	—
329	361 317,10	1 287 958,06	361 317,10	1 287 958,06	Картометрический метод	2,50	—
328	361 334,62	1 287 964,00	361 334,62	1 287 964,00	Картометрический метод	2,50	—
327	361 336,11	1 287 959,21	361 336,11	1 287 959,21	Картометрический метод	2,50	—
326	361 365,71	1 287 969,07	361 365,71	1 287 969,07	Картометрический метод	2,50	—
325	361 379,80	1 287 914,93	361 379,80	1 287 914,93	Картометрический метод	2,50	—
324	361 422,07	1 287 927,68	361 422,07	1 287 927,68	Картометрический метод	2,50	—
323	361 438,56	1 287 882,66	361 438,56	1 287 882,66	Картометрический метод	2,50	—
322	361 453,04	1 287 863,76	361 453,04	1 287 863,76	Картометрический метод	2,50	—
321	361 490,16	1 287 883,89	361 490,16	1 287 883,89	Картометрический метод	2,50	—
320	361 532,18	1 287 906,96	361 532,18	1 287 906,96	Картометрический метод	2,50	—
319	361 587,13	1 287 936,99	361 587,13	1 287 936,99	Картометрический метод	2,50	—
318	361 639,75	1 287 965,51	361 639,75	1 287 965,51	Картометрический метод	2,50	—
317	361 712,29	1 288 011,65	361 712,29	1 288 011,65	Картометрический метод	2,50	—
316	361 755,25	1 288 040,18	361 755,25	1 288 040,18	Картометрический метод	2,50	—
315	361 785,43	1 288 034,33	361 785,43	1 288 034,33	Картометрический метод	2,50	—
314	361 796,02	1 288 028,39	361 796,02	1 288 028,39	Картометрический метод	2,50	—
313	361 826,79	1 288 140,44	361 826,79	1 288 140,44	Картометрический метод	2,50	—
312	361 839,37	1 288 141,14	361 839,37	1 288 141,14	Картометрический метод	2,50	—

## Сведения о местоположении измененных (уточненных) границ объекта

1	2	3	4	5	6	7	8
311	361 856,47	1 288 133,32	361 856,47	1 288 133,32	Картометрический метод	2,50	—
310	361 869,17	1 288 125,51	361 869,17	1 288 125,51	Картометрический метод	2,50	—
309	361 883,24	1 288 121,31	361 883,24	1 288 121,31	Картометрический метод	2,50	—
308	361 897,02	1 288 113,79	361 897,02	1 288 113,79	Картометрический метод	2,50	—
307	361 923,40	1 288 103,05	361 923,40	1 288 103,05	Картометрический метод	2,50	—
306	361 939,40	1 288 106,96	361 939,40	1 288 106,96	Картометрический метод	2,50	—
305	361 959,92	1 288 108,43	361 959,92	1 288 108,43	Картометрический метод	2,50	—
304	361 976,53	1 288 097,68	361 976,53	1 288 097,68	Картометрический метод	2,50	—
303	361 979,95	1 288 087,92	361 979,95	1 288 087,92	Картометрический метод	2,50	—
302	361 983,86	1 288 085,97	361 983,86	1 288 085,97	Картометрический метод	2,50	—
301	361 997,05	1 288 089,38	361 997,05	1 288 089,38	Картометрический метод	2,50	—
300	362 006,33	1 288 089,38	362 006,33	1 288 089,38	Картометрический метод	2,50	—
299	362 018,56	1 288 086,93	362 018,56	1 288 086,93	Картометрический метод	2,50	—
298	362 032,53	1 288 080,34	362 032,53	1 288 080,34	Картометрический метод	2,50	—
297	362 037,88	1 288 070,40	362 037,88	1 288 070,40	Картометрический метод	2,50	—
296	362 049,80	1 288 063,07	362 049,80	1 288 063,07	Картометрический метод	2,50	—
295	362 063,14	1 288 046,59	362 063,14	1 288 046,59	Картометрический метод	2,50	—
294	362 074,04	1 288 031,83	362 074,04	1 288 031,83	Картометрический метод	2,50	—
293	362 076,97	1 288 024,01	362 076,97	1 288 024,01	Картометрический метод	2,50	—
292	362 079,41	1 288 016,20	362 079,41	1 288 016,20	Картометрический метод	2,50	—
291	362 085,27	1 288 009,85	362 085,27	1 288 009,85	Картометрический метод	2,50	—
290	362 096,51	1 288 001,55	362 096,51	1 288 001,55	Картометрический метод	2,50	—
289	362 104,33	1 287 995,20	362 104,33	1 287 995,20	Картометрический метод	2,50	—
288	362 109,70	1 288 000,58	362 109,70	1 288 000,58	Картометрический метод	2,50	—
287	362 113,12	1 288 015,71	362 113,12	1 288 015,71	Картометрический метод	2,50	—
286	362 136,92	1 288 042,08	362 136,92	1 288 042,08	Картометрический метод	2,50	—
285	362 143,76	1 288 044,03	362 143,76	1 288 044,03	Картометрический метод	2,50	—
284	362 145,71	1 288 034,76	362 145,71	1 288 034,76	Картометрический метод	2,50	—
283	362 136,92	1 288 012,78	362 136,92	1 288 012,78	Картометрический метод	2,50	—

## Сведения о местоположении измененных (уточненных) границ объекта

1	2	3	4	5	6	7	8
282	362 132,52	1 287 998,62	362 132,52	1 287 998,62	Картометрический метод	2,50	—
281	362 136,43	1 287 984,46	362 136,43	1 287 984,46	Картометрический метод	2,50	—
280	362 159,39	1 287 967,37	362 159,39	1 287 967,37	Картометрический метод	2,50	—
279	362 173,56	1 287 949,30	362 173,56	1 287 949,30	Картометрический метод	2,50	—
278	362 176,98	1 287 940,03	362 176,98	1 287 940,03	Картометрический метод	2,50	—
277	362 188,22	1 287 933,19	362 188,22	1 287 933,19	Картометрический метод	2,50	—
276	362 200,82	1 287 927,88	362 200,82	1 287 927,88	Картометрический метод	2,50	—
275	362 205,22	1 287 917,14	362 205,22	1 287 917,14	Картометрический метод	2,50	—
274	362 200,82	1 287 905,42	362 200,82	1 287 905,42	Картометрический метод	2,50	—
273	362 213,22	1 287 897,30	362 213,22	1 287 897,30	Картометрический метод	2,50	—
272	362 225,46	1 287 880,97	362 225,46	1 287 880,97	Картометрический метод	2,50	—
271	362 235,07	1 287 869,43	362 235,07	1 287 869,43	Картометрический метод	2,50	—
270	362 245,87	1 287 849,89	362 245,87	1 287 849,89	Картометрический метод	2,50	—
269	362 259,09	1 287 833,70	362 259,09	1 287 833,70	Картометрический метод	2,50	—
268	362 270,68	1 287 815,08	362 270,68	1 287 815,08	Картометрический метод	2,50	—
267	362 284,74	1 287 795,41	362 284,74	1 287 795,41	Картометрический метод	2,50	—
266	362 305,81	1 287 775,39	362 305,81	1 287 775,39	Картометрический метод	2,50	—
265	362 318,81	1 287 772,23	362 318,81	1 287 772,23	Картометрический метод	2,50	—
264	362 355,51	1 287 802,07	362 355,51	1 287 802,07	Картометрический метод	2,50	—
263	362 399,07	1 287 835,17	362 399,07	1 287 835,17	Картометрический метод	2,50	—
262	362 533,62	1 287 916,76	362 533,62	1 287 916,76	Картометрический метод	2,50	—
261	362 542,10	1 287 895,41	362 542,10	1 287 895,41	Картометрический метод	2,50	—
260	362 667,05	1 287 956,64	362 667,05	1 287 956,64	Картометрический метод	2,50	—
259	362 689,10	1 287 905,41	362 689,10	1 287 905,41	Картометрический метод	2,50	—
258	362 580,84	1 287 870,38	362 580,84	1 287 870,38	Картометрический метод	2,50	—
257	362 530,45	1 287 808,37	362 530,45	1 287 808,37	Картометрический метод	2,50	—
256	362 536,91	1 287 761,86	362 536,91	1 287 761,86	Картометрический метод	2,50	—
255	362 558,87	1 287 703,72	362 558,87	1 287 703,72	Картометрический метод	2,50	—
254	362 584,72	1 287 626,20	362 584,72	1 287 626,20	Картометрический метод	2,50	—

## Сведения о местоположении измененных (уточненных) границ объекта

1	2	3	4	5	6	7	8
253	362 740,17	1 287 680,33	362 740,17	1 287 680,33	Картометрический метод	2,50	—
252	362 848,21	1 287 717,95	362 848,21	1 287 717,95	Картометрический метод	2,50	—
251	362 912,91	1 287 741,93	362 912,91	1 287 741,93	Картометрический метод	2,50	—
250	362 933,26	1 287 759,14	362 933,26	1 287 759,14	Картометрический метод	2,50	—
249	362 945,26	1 287 783,65	362 945,26	1 287 783,65	Картометрический метод	2,50	—
248	362 943,69	1 287 808,68	362 943,69	1 287 808,68	Картометрический метод	2,50	—
247	362 927,52	1 287 858,74	362 927,52	1 287 858,74	Картометрический метод	2,50	—
246	362 921,26	1 287 892,12	362 921,26	1 287 892,12	Картометрический метод	2,50	—
245	362 919,17	1 287 911,41	362 919,17	1 287 911,41	Картометрический метод	2,50	—
244	362 930,82	1 288 050,84	362 930,82	1 288 050,84	Картометрический метод	2,50	—
243	362 953,78	1 288 066,96	362 953,78	1 288 066,96	Картометрический метод	2,50	—
242	362 968,44	1 288 081,12	362 968,44	1 288 081,12	Картометрический метод	2,50	—
241	362 970,39	1 288 098,69	362 970,39	1 288 098,69	Картометрический метод	2,50	—
240	362 974,13	1 288 112,69	362 974,13	1 288 112,69	Картометрический метод	2,50	—
239	362 973,80	1 288 119,85	362 973,80	1 288 119,85	Картометрический метод	2,50	—
238	362 968,27	1 288 123,76	362 968,27	1 288 123,76	Картометрический метод	2,50	—
237	362 966,96	1 288 128,96	362 966,96	1 288 128,96	Картометрический метод	2,50	—
236	362 970,55	1 288 132,87	362 970,55	1 288 132,87	Картометрический метод	2,50	—
235	362 973,80	1 288 133,85	362 973,80	1 288 133,85	Картометрический метод	2,50	—
234	362 973,80	1 288 140,03	362 973,80	1 288 140,03	Картометрический метод	2,50	—
233	362 968,27	1 288 143,94	362 968,27	1 288 143,94	Картометрический метод	2,50	—
232	362 967,62	1 288 148,83	362 967,62	1 288 148,83	Картометрический метод	2,50	—
231	362 970,55	1 288 153,71	362 970,55	1 288 153,71	Картометрический метод	2,50	—
230	362 967,29	1 288 159,24	362 967,29	1 288 159,24	Картометрический метод	2,50	—
229	362 967,62	1 288 165,10	362 967,62	1 288 165,10	Картометрический метод	2,50	—
228	362 972,50	1 288 169,99	362 972,50	1 288 169,99	Картометрический метод	2,50	—
227	362 972,17	1 288 175,20	362 972,17	1 288 175,20	Картометрический метод	2,50	—
226	362 969,24	1 288 178,78	362 969,24	1 288 178,78	Картометрический метод	2,50	—
225	362 969,57	1 288 184,96	362 969,57	1 288 184,96	Картометрический метод	2,50	—

## Сведения о местоположении измененных (уточненных) границ объекта

1	2	3	4	5	6	7	8
224	362 975,10	1 288 192,45	362 975,10	1 288 192,45	Картометрический метод	2,50	—
223	362 976,73	1 288 205,80	362 976,73	1 288 205,80	Картометрический метод	2,50	—
222	362 979,66	1 288 218,50	362 979,66	1 288 218,50	Картометрический метод	2,50	—
221	362 977,06	1 288 225,66	362 977,06	1 288 225,66	Картометрический метод	2,50	—
220	362 972,17	1 288 228,92	362 972,17	1 288 228,92	Картометрический метод	2,50	—
219	362 969,57	1 288 233,48	362 969,57	1 288 233,48	Картометрический метод	2,50	—
218	362 973,48	1 288 237,71	362 973,48	1 288 237,71	Картометрический метод	2,50	—
217	362 976,41	1 288 241,94	362 976,41	1 288 241,94	Картометрический метод	2,50	—
216	362 979,01	1 288 248,45	362 979,01	1 288 248,45	Картометрический метод	2,50	—
215	362 977,38	1 288 255,29	362 977,38	1 288 255,29	Картометрический метод	2,50	—
214	362 981,62	1 288 261,80	362 981,62	1 288 261,80	Картометрический метод	2,50	—
213	362 986,82	1 288 265,71	362 986,82	1 288 265,71	Картометрический метод	2,50	—
212	362 990,02	1 288 291,32	362 990,02	1 288 291,32	Картометрический метод	2,50	—
211	363 003,38	1 288 288,39	363 003,38	1 288 288,39	Картометрический метод	2,50	—
210	363 035,95	1 288 251,92	363 035,95	1 288 251,92	Картометрический метод	2,50	—
209	363 058,84	1 288 243,86	363 058,84	1 288 243,86	Картометрический метод	2,50	—
208	363 102,81	1 288 272,68	363 102,81	1 288 272,68	Картометрический метод	2,50	—
207	363 113,35	1 288 293,11	363 113,35	1 288 293,11	Картометрический метод	2,50	—
206	363 133,39	1 288 308,25	363 133,39	1 288 308,25	Картометрический метод	2,50	—
205	363 165,15	1 288 321,93	363 165,15	1 288 321,93	Картометрический метод	2,50	—
204	363 208,52	1 288 344,39	363 208,52	1 288 344,39	Картометрический метод	2,50	—
203	363 236,87	1 288 373,69	363 236,87	1 288 373,69	Картометрический метод	2,50	—
202	363 270,25	1 288 316,91	363 270,25	1 288 316,91	Картометрический метод	2,50	—
201	363 305,22	1 288 346,43	363 305,22	1 288 346,43	Картометрический метод	2,50	—
200	363 440,31	1 288 362,84	363 440,31	1 288 362,84	Картометрический метод	2,50	—
199	363 480,19	1 288 368,11	363 480,19	1 288 368,11	Картометрический метод	2,50	—
198	363 453,05	1 288 520,55	363 453,05	1 288 520,55	Картометрический метод	2,50	—
197	363 594,72	1 288 536,14	363 594,72	1 288 536,14	Картометрический метод	2,50	—
196	364 040,83	1 288 585,86	364 040,83	1 288 585,86	Картометрический метод	2,50	—

## Сведения о местоположении измененных (уточненных) границ объекта

1	2	3	4	5	6	7	8
195	364 374,10	1 288 622,16	364 374,10	1 288 622,16	Картометрический метод	2,50	—
194	364 587,93	1 288 640,02	364 587,93	1 288 640,02	Картометрический метод	2,50	—
193	364 696,48	1 288 649,14	364 696,48	1 288 649,14	Картометрический метод	2,50	—
192	364 856,29	1 288 648,42	364 856,29	1 288 648,42	Картометрический метод	2,50	—
191	365 090,66	1 288 639,93	365 090,66	1 288 639,93	Картометрический метод	2,50	—
190	365 380,96	1 288 625,94	365 380,96	1 288 625,94	Картометрический метод	2,50	—
189	365 929,07	1 288 598,83	365 929,07	1 288 598,83	Картометрический метод	2,50	—
188	366 442,25	1 288 563,94	366 442,25	1 288 563,94	Картометрический метод	2,50	—
187	367 061,31	1 288 538,73	367 061,31	1 288 538,73	Картометрический метод	2,50	—
186	367 037,57	1 288 372,22	367 037,57	1 288 372,22	Картометрический метод	2,50	—
185	367 031,56	1 288 330,03	367 031,56	1 288 330,03	Картометрический метод	2,50	—
184	367 180,31	1 287 655,09	367 180,31	1 287 655,09	Картометрический метод	2,50	—
183	366 585,31	1 287 685,99	366 585,31	1 287 685,99	Картометрический метод	2,50	—
182	366 002,25	1 287 715,66	366 002,25	1 287 715,66	Картометрический метод	2,50	—
181	365 490,89	1 287 746,56	365 490,89	1 287 746,56	Картометрический метод	2,50	—
180	365 502,84	1 287 171,75	365 502,84	1 287 171,75	Картометрический метод	2,50	—
179	365 512,32	1 286 979,32	365 512,32	1 286 979,32	Картометрический метод	2,50	—
178	365 512,32	1 286 739,51	365 512,32	1 286 739,51	Картометрический метод	2,50	—
177	365 410,13	1 286 537,19	365 410,13	1 286 537,19	Картометрический метод	2,50	—
176	365 422,08	1 286 189,41	365 422,08	1 286 189,41	Картометрический метод	2,50	—
175	365 504,49	1 286 043,96	365 504,49	1 286 043,96	Картометрический метод	2,50	—
174	365 623,16	1 285 746,05	365 623,16	1 285 746,05	Картометрический метод	2,50	—
173	365 687,44	1 285 517,77	365 687,44	1 285 517,77	Картометрический метод	2,50	—
172	365 740,60	1 285 378,91	365 740,60	1 285 378,91	Картометрический метод	2,50	—
171	365 788,40	1 285 214,50	365 788,40	1 285 214,50	Картометрический метод	2,50	—
170	365 787,01	1 285 171,88	365 787,01	1 285 171,88	Картометрический метод	2,50	—
169	365 769,85	1 284 644,22	365 769,85	1 284 644,22	Картометрический метод	2,50	—
168	365 814,77	1 284 046,74	365 814,77	1 284 046,74	Картометрический метод	2,50	—
167	365 778,51	1 283 505,72	365 778,51	1 283 505,72	Картометрический метод	2,50	—

## Сведения о местоположении измененных (уточненных) границ объекта

1	2	3	4	5	6	7	8
166	365 756,26	1 283 227,99	365 756,26	1 283 227,99	Картометрический метод	2,50	—
165	365 712,17	1 283 040,10	365 712,17	1 283 040,10	Картометрический метод	2,50	—
164	365 668,08	1 282 646,59	365 668,08	1 282 646,59	Картометрический метод	2,50	—
163	365 562,60	1 282 094,66	365 562,60	1 282 094,66	Картометрический метод	2,50	—
162	365 835,79	1 282 003,18	365 835,79	1 282 003,18	Картометрический метод	2,50	—
161	365 907,47	1 281 812,43	365 907,47	1 281 812,43	Картометрический метод	2,50	—
160	365 850,40	1 281 611,52	365 850,40	1 281 611,52	Картометрический метод	2,50	—
159	365 799,18	1 281 537,02	365 799,18	1 281 537,02	Картометрический метод	2,50	—
158	365 796,07	1 281 406,25	365 796,07	1 281 406,25	Картометрический метод	2,50	—
157	365 844,49	1 281 214,79	365 844,49	1 281 214,79	Картометрический метод	2,50	—
156	365 843,71	1 281 212,99	365 843,71	1 281 212,99	Картометрический метод	2,50	—
155	365 844,67	1 281 209,44	365 844,67	1 281 209,44	Картометрический метод	2,50	—
154	365 811,29	1 281 130,17	365 811,29	1 281 130,17	Картометрический метод	2,50	—
153	365 813,90	1 281 062,90	365 813,90	1 281 062,90	Картометрический метод	2,50	—
152	365 796,69	1 280 904,36	365 796,69	1 280 904,36	Картометрический метод	2,50	—
151	365 750,28	1 280 468,38	365 750,28	1 280 468,38	Картометрический метод	2,50	—
150	365 770,09	1 280 448,05	365 770,09	1 280 448,05	Картометрический метод	2,50	—
149	365 780,00	1 280 415,71	365 780,00	1 280 415,71	Картометрический метод	2,50	—
148	365 782,09	1 280 352,61	365 782,09	1 280 352,61	Картометрический метод	2,50	—
147	365 778,44	1 280 294,72	365 778,44	1 280 294,72	Картометрический метод	2,50	—
146	365 765,40	1 280 238,92	365 765,40	1 280 238,92	Картометрический метод	2,50	—
145	365 745,58	1 280 183,12	365 745,58	1 280 183,12	Картометрический метод	2,50	—
144	365 740,37	1 280 149,75	365 740,37	1 280 149,75	Картометрический метод	2,50	—
143	365 741,93	1 280 076,73	365 741,93	1 280 076,73	Картометрический метод	2,50	—
142	365 752,36	1 280 025,24	365 752,36	1 280 025,24	Картометрический метод	2,50	—
141	365 783,65	1 279 967,22	365 783,65	1 279 967,22	Картометрический метод	2,50	—
140	365 819,11	1 279 935,41	365 819,11	1 279 935,41	Картометрический метод	2,50	—
139	365 829,54	1 279 908,29	365 829,54	1 279 908,29	Картометрический метод	2,50	—
138	365 832,30	1 279 886,38	365 832,30	1 279 886,38	Картометрический метод	2,50	—

## Сведения о местоположении измененных (уточненных) границ объекта

1	2	3	4	5	6	7	8
137	365 849,36	1 279 858,22	365 849,36	1 279 858,22	Картометрический метод	2,50	—
136	365 859,79	1 279 827,46	365 859,79	1 279 827,46	Картометрический метод	2,50	—
135	365 893,17	1 279 790,43	365 893,17	1 279 790,43	Картометрический метод	2,50	—
134	365 897,34	1 279 746,62	365 897,34	1 279 746,62	Картометрический метод	2,50	—
133	365 934,37	1 279 688,21	365 934,37	1 279 688,21	Картометрический метод	2,50	—
132	365 954,70	1 279 658,49	365 954,70	1 279 658,49	Картометрический метод	2,50	—
131	365 957,31	1 279 624,59	365 957,31	1 279 624,59	Картометрический метод	2,50	—
130	365 976,61	1 279 603,73	365 976,61	1 279 603,73	Картометрический метод	2,50	—
129	365 975,04	1 279 586,00	365 975,04	1 279 586,00	Картометрический метод	2,50	—
128	365 938,54	1 279 555,75	365 938,54	1 279 555,75	Картометрический метод	2,50	—
127	365 920,48	1 279 504,00	365 920,48	1 279 504,00	Картометрический метод	2,50	—
126	365 916,63	1 279 457,19	365 916,63	1 279 457,19	Картометрический метод	2,50	—
125	365 916,63	1 279 417,55	365 916,63	1 279 417,55	Картометрический метод	2,50	—
124	365 924,46	1 279 378,96	365 924,46	1 279 378,96	Картометрический метод	2,50	—
123	365 946,88	1 279 348,71	365 946,88	1 279 348,71	Картометрический метод	2,50	—
122	366 000,60	1 279 289,78	366 000,60	1 279 289,78	Картометрический метод	2,50	—
121	366 035,03	1 279 259,24	366 035,03	1 279 259,24	Картометрический метод	2,50	—
120	366 073,61	1 279 233,46	366 073,61	1 279 233,46	Картометрический метод	2,50	—
119	366 111,68	1 279 217,82	366 111,68	1 279 217,82	Картометрический метод	2,50	—
118	366 157,05	1 279 208,43	366 157,05	1 279 208,43	Картометрический метод	2,50	—
117	366 184,61	1 279 210,20	366 184,61	1 279 210,20	Картометрический метод	2,50	—
116	366 196,68	1 279 205,82	366 196,68	1 279 205,82	Картометрический метод	2,50	—
115	366 202,42	1 279 192,78	366 202,42	1 279 192,78	Картометрический метод	2,50	—
114	366 194,60	1 279 143,24	366 194,60	1 279 143,24	Картометрический метод	2,50	—
113	366 187,30	1 279 063,97	366 187,30	1 279 063,97	Картометрический метод	2,50	—
112	366 171,13	1 279 001,39	366 171,13	1 279 001,39	Картометрический метод	2,50	—
111	366 172,69	1 278 968,02	366 172,69	1 278 968,02	Картометрический метод	2,50	—
110	366 190,95	1 278 926,30	366 190,95	1 278 926,30	Картометрический метод	2,50	—
109	366 196,10	1 278 880,87	366 196,10	1 278 880,87	Картометрический метод	2,50	—

## Сведения о местоположении измененных (уточненных) границ объекта

1	2	3	4	5	6	7	8
108	366 199,81	1 278 854,33	366 199,81	1 278 854,33	Картометрический метод	2,50	—
107	366 214,94	1 278 806,87	366 214,94	1 278 806,87	Картометрический метод	2,50	—
106	366 207,63	1 278 780,80	366 207,63	1 278 780,80	Картометрический метод	2,50	—
105	366 195,12	1 278 756,29	366 195,12	1 278 756,29	Картометрический метод	2,50	—
104	366 171,65	1 278 722,91	366 171,65	1 278 722,91	Картометрический метод	2,50	—
103	366 171,65	1 278 705,70	366 171,65	1 278 705,70	Картометрический метод	2,50	—
102	366 181,56	1 278 693,71	366 181,56	1 278 693,71	Картометрический метод	2,50	—
101	366 211,28	1 278 680,15	366 211,28	1 278 680,15	Картометрический метод	2,50	—
100	366 231,10	1 278 650,94	366 231,10	1 278 650,94	Картометрический метод	2,50	—
99	366 241,53	1 278 601,92	366 241,53	1 278 601,92	Картометрический метод	2,50	—
98	366 252,97	1 278 571,83	366 252,97	1 278 571,83	Картометрический метод	2,50	—
97	366 280,12	1 278 517,44	366 280,12	1 278 517,44	Картометрический метод	2,50	—
96	366 348,96	1 278 418,87	366 348,96	1 278 418,87	Картометрический метод	2,50	—
95	366 383,38	1 278 332,82	366 383,38	1 278 332,82	Картометрический метод	2,50	—
94	366 412,06	1 278 291,10	366 412,06	1 278 291,10	Картометрический метод	2,50	—
93	366 435,53	1 278 265,55	366 435,53	1 278 265,55	Картометрический метод	2,50	—
92	366 464,21	1 278 252,51	366 464,21	1 278 252,51	Картометрический метод	2,50	—
91	366 486,64	1 278 248,86	366 486,64	1 278 248,86	Картометрический метод	2,50	—
90	366 496,55	1 278 241,04	366 496,55	1 278 241,04	Картометрический метод	2,50	—
89	366 506,98	1 278 221,74	366 506,98	1 278 221,74	Картометрический метод	2,50	—
88	366 517,41	1 278 217,05	366 517,41	1 278 217,05	Картометрический метод	2,50	—
87	366 553,91	1 278 229,05	366 553,91	1 278 229,05	Картометрический метод	2,50	—
86	366 576,86	1 278 228,00	366 576,86	1 278 228,00	Картометрический метод	2,50	—
85	366 596,68	1 278 211,84	366 596,68	1 278 211,84	Картометрический метод	2,50	—
84	366 607,79	1 278 201,53	366 607,79	1 278 201,53	Картометрический метод	2,50	—
83	366 627,97	1 278 177,42	366 627,97	1 278 177,42	Картометрический метод	2,50	—
82	366 644,13	1 278 146,13	366 644,13	1 278 146,13	Картометрический метод	2,50	—
81	366 681,49	1 278 119,48	366 681,49	1 278 119,48	Картометрический метод	2,50	—
80	366 698,37	1 278 100,23	366 698,37	1 278 100,23	Картометрический метод	2,50	—

## Сведения о местоположении измененных (уточненных) границ объекта

1	2	3	4	5	6	7	8
79	366 703,05	1 278 081,93	366 703,05	1 278 081,93	Картометрический метод	2,50	—
78	366 713,49	1 278 049,13	366 713,49	1 278 049,13	Картометрический метод	2,50	—
77	366 730,70	1 278 035,57	366 730,70	1 278 035,57	Картометрический метод	2,50	—
76	366 824,05	1 277 986,02	366 824,05	1 277 986,02	Картометрический метод	2,50	—
75	366 873,07	1 277 940,65	366 873,07	1 277 940,65	Картометрический метод	2,50	—
74	366 897,58	1 277 895,28	366 897,58	1 277 895,28	Картометрический метод	2,50	—
73	366 981,03	1 277 839,48	366 981,03	1 277 839,48	Картометрический метод	2,50	—
72	367 012,84	1 277 807,67	367 012,84	1 277 807,67	Картометрический метод	2,50	—
71	367 020,66	1 277 774,81	367 020,66	1 277 774,81	Картометрический метод	2,50	—
70	367 018,57	1 277 711,71	367 018,57	1 277 711,71	Картометрический метод	2,50	—
69	367 033,54	1 277 679,86	367 033,54	1 277 679,86	Картометрический метод	2,50	—
68	367 041,00	1 277 644,44	367 041,00	1 277 644,44	Картометрический метод	2,50	—
67	367 044,49	1 277 607,89	367 044,49	1 277 607,89	Картометрический метод	2,50	—
66	367 047,26	1 277 546,92	367 047,26	1 277 546,92	Картометрический метод	2,50	—
65	367 058,21	1 277 512,50	367 058,21	1 277 512,50	Картометрический метод	2,50	—
64	367 081,15	1 277 481,21	367 081,15	1 277 481,21	Картометрический метод	2,50	—
63	367 135,39	1 277 432,19	367 135,39	1 277 432,19	Картометрический метод	2,50	—
62	367 176,02	1 277 401,64	367 176,02	1 277 401,64	Картометрический метод	2,50	—
61	367 178,96	1 277 391,27	367 178,96	1 277 391,27	Картометрический метод	2,50	—
60	367 177,39	1 277 375,82	367 177,39	1 277 375,82	Картометрический метод	2,50	—
59	367 248,04	1 277 309,11	367 248,04	1 277 309,11	Картометрический метод	2,50	—
58	367 299,14	1 277 255,40	367 299,14	1 277 255,40	Картометрический метод	2,50	—
57	367 311,24	1 277 227,72	367 311,24	1 277 227,72	Картометрический метод	2,50	—
56	367 328,35	1 277 177,69	367 328,35	1 277 177,69	Картометрический метод	2,50	—
55	367 351,92	1 277 130,72	367 351,92	1 277 130,72	Картометрический метод	2,50	—
54	367 399,79	1 277 065,57	367 399,79	1 277 065,57	Картометрический метод	2,50	—
53	367 510,35	1 276 936,76	367 510,35	1 276 936,76	Картометрический метод	2,50	—
52	367 534,19	1 276 918,73	367 534,19	1 276 918,73	Картометрический метод	2,50	—
51	367 579,71	1 276 911,20	367 579,71	1 276 911,20	Картометрический метод	2,50	—

## Сведения о местоположении измененных (уточненных) границ объекта

1	2	3	4	5	6	7	8
50	367 628,21	1 276 919,55	367 628,21	1 276 919,55	Картометрический метод	2,50	—
49	367 638,64	1 276 915,90	367 638,64	1 276 915,90	Картометрический метод	2,50	—
48	367 652,72	1 276 897,64	367 652,72	1 276 897,64	Картометрический метод	2,50	—
47	367 658,46	1 276 875,74	367 658,46	1 276 875,74	Картометрический метод	2,50	—
46	367 654,81	1 276 821,51	367 654,81	1 276 821,51	Картометрический метод	2,50	—
45	367 639,68	1 276 801,69	367 639,68	1 276 801,69	Картометрический метод	2,50	—
44	367 639,16	1 276 787,61	367 639,16	1 276 787,61	Картометрический метод	2,50	—
43	367 656,37	1 276 757,36	367 656,37	1 276 757,36	Картометрический метод	2,50	—
42	367 649,59	1 276 743,80	367 649,59	1 276 743,80	Картометрический метод	2,50	—
41	367 624,04	1 276 740,67	367 624,04	1 276 740,67	Картометрический метод	2,50	—
40	367 615,70	1 276 730,76	367 615,70	1 276 730,76	Картометрический метод	2,50	—
39	367 614,13	1 276 717,20	367 614,13	1 276 717,20	Картометрический метод	2,50	—
38	367 623,00	1 276 695,30	367 623,00	1 276 695,30	Картометрический метод	2,50	—
37	367 621,43	1 276 682,26	367 621,43	1 276 682,26	Картометрический метод	2,50	—
36	367 612,57	1 276 675,48	367 612,57	1 276 675,48	Картометрический метод	2,50	—
35	367 587,53	1 276 673,92	367 587,53	1 276 673,92	Картометрический метод	2,50	—
34	367 575,54	1 276 661,92	367 575,54	1 276 661,92	Картометрический метод	2,50	—
33	367 572,93	1 276 635,85	367 572,93	1 276 635,85	Картометрический метод	2,50	—
32	367 563,55	1 276 619,16	367 563,55	1 276 619,16	Картометрический метод	2,50	—
31	367 532,62	1 276 612,08	367 532,62	1 276 612,08	Картометрический метод	2,50	—
30	367 514,63	1 276 598,00	367 514,63	1 276 598,00	Картометрический метод	2,50	—
29	367 512,44	1 276 587,87	367 512,44	1 276 587,87	Картометрический метод	2,50	—
28	367 517,13	1 276 575,36	367 517,13	1 276 575,36	Картометрический метод	2,50	—
27	367 536,43	1 276 561,80	367 536,43	1 276 561,80	Картометрический метод	2,50	—
26	367 503,05	1 276 548,24	367 503,05	1 276 548,24	Картометрический метод	2,50	—
25	367 483,76	1 276 530,51	367 483,76	1 276 530,51	Картометрический метод	2,50	—
24	367 479,06	1 276 514,86	367 479,06	1 276 514,86	Картометрический метод	2,50	—
23	367 482,19	1 276 474,70	367 482,19	1 276 474,70	Картометрический метод	2,50	—
22	367 473,33	1 276 446,02	367 473,33	1 276 446,02	Картометрический метод	2,50	—

## Сведения о местоположении измененных (уточненных) границ объекта

1	2	3	4	5	6	7	8
21	367 457,16	1 276 426,20	367 457,16	1 276 426,20	Картометрический метод	2,50	—
20	367 425,87	1 276 404,82	367 425,87	1 276 404,82	Картометрический метод	2,50	—
19	367 416,06	1 276 389,14	367 416,06	1 276 389,14	Картометрический метод	2,50	—
18	367 395,62	1 276 371,97	367 395,62	1 276 371,97	Картометрический метод	2,50	—
17	367 368,35	1 276 317,17	367 368,35	1 276 317,17	Картометрический метод	2,50	—
16	367 362,77	1 276 291,14	367 362,77	1 276 291,14	Картометрический метод	2,50	—
15	367 370,07	1 276 268,71	367 370,07	1 276 268,71	Картометрический метод	2,50	—
14	367 386,23	1 276 235,86	367 386,23	1 276 235,86	Картометрический метод	2,50	—
13	367 351,29	1 276 175,88	367 351,29	1 276 175,88	Картометрический метод	2,50	—
12	367 323,13	1 276 174,84	367 323,13	1 276 174,84	Картометрический метод	2,50	—
11	367 315,31	1 276 165,97	367 315,31	1 276 165,97	Картометрический метод	2,50	—
10	367 309,57	1 276 150,85	367 309,57	1 276 150,85	Картометрический метод	2,50	—
9	367 313,22	1 276 123,73	367 313,22	1 276 123,73	Картометрический метод	2,50	—
8	367 303,84	1 276 102,35	367 303,84	1 276 102,35	Картометрический метод	2,50	—
7	367 314,79	1 276 085,14	367 314,79	1 276 085,14	Картометрический метод	2,50	—
6	367 315,31	1 276 066,89	367 315,31	1 276 066,89	Картометрический метод	2,50	—
5	367 299,14	1 276 042,38	367 299,14	1 276 042,38	Картометрический метод	2,50	—
4	367 309,68	1 276 010,53	367 309,68	1 276 010,53	Картометрический метод	2,50	—
3	367 302,27	1 275 964,67	367 302,27	1 275 964,67	Картометрический метод	2,50	—
2	367 311,24	1 275 909,62	367 311,24	1 275 909,62	Картометрический метод	2,50	—
1	367 323,39	1 275 874,89	367 323,39	1 275 874,89	Картометрический метод	2,50	—
Внутренний контур 1 из 15							
683	364 452,50	1 285 650,12	364 452,50	1 285 650,12	Картометрический метод	2,50	—
684	364 452,50	1 285 684,92	364 452,50	1 285 684,92	Картометрический метод	2,50	—
685	364 480,05	1 285 702,27	364 480,05	1 285 702,27	Картометрический метод	2,50	—
686	364 480,05	1 285 729,84	364 480,05	1 285 729,84	Картометрический метод	2,50	—
687	364 506,59	1 285 729,84	364 506,59	1 285 729,84	Картометрический метод	2,50	—
688	364 506,59	1 285 767,62	364 506,59	1 285 767,62	Картометрический метод	2,50	—
689	364 537,20	1 285 767,62	364 537,20	1 285 767,62	Картометрический метод	2,50	—

## Сведения о местоположении измененных (уточненных) границ объекта

1	2	3	4	5	6	7	8
690	364 537,20	1 285 822,76	364 537,20	1 285 822,76	Картометрический метод	2,50	—
691	364 489,24	1 285 822,76	364 489,24	1 285 822,76	Картометрический метод	2,50	—
692	364 467,81	1 285 838,08	364 467,81	1 285 838,08	Картометрический метод	2,50	—
693	364 467,81	1 286 115,83	364 467,81	1 286 115,83	Картометрический метод	2,50	—
694	364 446,38	1 286 133,19	364 446,38	1 286 133,19	Картометрический метод	2,50	—
695	364 446,38	1 286 199,56	364 446,38	1 286 199,56	Картометрический метод	2,50	—
696	364 421,88	1 286 227,13	364 421,88	1 286 227,13	Картометрический метод	2,50	—
697	364 421,88	1 286 416,04	364 421,88	1 286 416,04	Картометрический метод	2,50	—
698	364 452,50	1 286 437,48	364 452,50	1 286 437,48	Картометрический метод	2,50	—
699	364 452,50	1 286 530,68	364 452,50	1 286 530,68	Картометрический метод	2,50	—
700	364 481,06	1 286 549,06	364 481,06	1 286 549,06	Картометрический метод	2,50	—
701	364 481,06	1 286 628,71	364 481,06	1 286 628,71	Картометрический метод	2,50	—
702	364 453,50	1 286 653,22	364 453,50	1 286 653,22	Картометрический метод	2,50	—
703	364 453,50	1 286 734,90	364 453,50	1 286 734,90	Картометрический метод	2,50	—
704	364 514,74	1 286 734,90	364 514,74	1 286 734,90	Картометрический метод	2,50	—
705	364 514,74	1 287 009,59	364 514,74	1 287 009,59	Картометрический метод	2,50	—
706	364 480,04	1 287 028,99	364 480,04	1 287 028,99	Картометрический метод	2,50	—
707	364 480,04	1 287 067,79	364 480,04	1 287 067,79	Картометрический метод	2,50	—
708	364 516,78	1 287 091,27	364 516,78	1 287 091,27	Картометрический метод	2,50	—
709	364 516,78	1 287 175,39	364 516,78	1 287 175,39	Картометрический метод	2,50	—
710	364 422,89	1 287 258,11	364 422,89	1 287 258,11	Картометрический метод	2,50	—
711	364 422,89	1 287 365,33	364 422,89	1 287 365,33	Картометрический метод	2,50	—
712	364 508,62	1 287 447,02	364 508,62	1 287 447,02	Картометрический метод	2,50	—
713	364 541,28	1 287 447,02	364 541,28	1 287 447,02	Картометрический метод	2,50	—
714	364 616,80	1 287 516,45	364 616,80	1 287 516,45	Картометрический метод	2,50	—
715	364 616,80	1 287 596,10	364 616,80	1 287 596,10	Картометрический метод	2,50	—
716	364 672,93	1 287 661,45	364 672,93	1 287 661,45	Картометрический метод	2,50	—
717	364 672,93	1 287 822,15	364 672,93	1 287 822,15	Картометрический метод	2,50	—
718	364 710,84	1 287 822,15	364 710,84	1 287 822,15	Картометрический метод	2,50	—

## Сведения о местоположении измененных (уточненных) границ объекта

1	2	3	4	5	6	7	8
719	364 730,23	1 287 788,45	364 730,23	1 287 788,45	Картометрический метод	2,50	—
720	365 006,08	1 287 788,45	365 006,08	1 287 788,45	Картометрический метод	2,50	—
721	365 029,80	1 287 768,29	365 029,80	1 287 768,29	Картометрический метод	2,50	—
722	365 029,80	1 287 733,57	365 029,80	1 287 733,57	Картометрический метод	2,50	—
723	365 054,30	1 287 710,08	365 054,30	1 287 710,08	Картометрический метод	2,50	—
724	365 096,14	1 287 710,08	365 096,14	1 287 710,08	Картометрический метод	2,50	—
725	365 117,57	1 287 730,51	365 117,57	1 287 730,51	Картометрический метод	2,50	—
726	365 117,57	1 287 798,92	365 117,57	1 287 798,92	Картометрический метод	2,50	—
727	365 147,17	1 287 798,92	365 147,17	1 287 798,92	Картометрический метод	2,50	—
728	365 147,17	1 287 821,39	365 147,17	1 287 821,39	Картометрический метод	2,50	—
729	365 201,26	1 287 821,39	365 201,26	1 287 821,39	Картометрический метод	2,50	—
730	365 255,35	1 287 879,59	365 255,35	1 287 879,59	Картометрический метод	2,50	—
731	365 262,56	1 287 901,31	365 262,56	1 287 901,31	Картометрический метод	2,50	—
732	365 262,56	1 287 978,10	365 262,56	1 287 978,10	Картометрический метод	2,50	—
733	365 243,55	1 287 993,60	365 243,55	1 287 993,60	Картометрический метод	2,50	—
734	365 243,55	1 288 076,03	365 243,55	1 288 076,03	Картометрический метод	2,50	—
735	365 230,52	1 288 090,83	365 230,52	1 288 090,83	Картометрический метод	2,50	—
736	365 177,71	1 288 090,83	365 177,71	1 288 090,83	Картометрический метод	2,50	—
737	365 156,24	1 288 106,69	365 156,24	1 288 106,69	Картометрический метод	2,50	—
738	365 156,24	1 288 182,30	365 156,24	1 288 182,30	Картометрический метод	2,50	—
739	365 111,93	1 288 230,09	365 111,93	1 288 230,09	Картометрический метод	2,50	—
740	365 111,93	1 288 259,84	365 111,93	1 288 259,84	Картометрический метод	2,50	—
741	365 053,36	1 288 310,33	365 053,36	1 288 310,33	Картометрический метод	2,50	—
742	365 002,00	1 288 339,17	365 002,00	1 288 339,17	Картометрический метод	2,50	—
743	364 898,99	1 288 339,17	364 898,99	1 288 339,17	Картометрический метод	2,50	—
744	364 903,00	1 288 383,00	364 903,00	1 288 383,00	Картометрический метод	2,50	—
745	364 844,00	1 288 390,00	364 844,00	1 288 390,00	Картометрический метод	2,50	—
746	364 809,00	1 288 394,00	364 809,00	1 288 394,00	Картометрический метод	2,50	—
747	364 765,00	1 288 289,00	364 765,00	1 288 289,00	Картометрический метод	2,50	—

## Сведения о местоположении измененных (уточненных) границ объекта

1	2	3	4	5	6	7	8
748	364 687,00	1 288 296,00	364 687,00	1 288 296,00	Картометрический метод	2,50	—
749	364 691,00	1 288 239,00	364 691,00	1 288 239,00	Картометрический метод	2,50	—
750	364 785,46	1 288 239,00	364 785,46	1 288 239,00	Картометрический метод	2,50	—
751	364 785,46	1 288 193,23	364 785,46	1 288 193,23	Картометрический метод	2,50	—
752	364 817,00	1 288 153,56	364 817,00	1 288 153,56	Картометрический метод	2,50	—
753	364 873,76	1 288 153,56	364 873,76	1 288 153,56	Картометрический метод	2,50	—
754	364 900,80	1 288 102,17	364 900,80	1 288 102,17	Картометрический метод	2,50	—
755	364 867,46	1 288 070,62	364 867,46	1 288 070,62	Картометрический метод	2,50	—
756	364 783,66	1 288 070,62	364 783,66	1 288 070,62	Картометрический метод	2,50	—
757	364 783,66	1 288 015,62	364 783,66	1 288 015,62	Картометрический метод	2,50	—
758	364 752,12	1 288 015,62	364 752,12	1 288 015,62	Картометрический метод	2,50	—
759	364 725,09	1 288 039,06	364 725,09	1 288 039,06	Картометрический метод	2,50	—
760	364 725,09	1 288 073,33	364 725,09	1 288 073,33	Картометрический метод	2,50	—
761	364 695,00	1 288 100,00	364 695,00	1 288 100,00	Картометрический метод	2,50	—
762	364 631,00	1 288 112,00	364 631,00	1 288 112,00	Картометрический метод	2,50	—
763	364 580,00	1 288 100,00	364 580,00	1 288 100,00	Картометрический метод	2,50	—
764	364 580,00	1 288 064,11	364 580,00	1 288 064,11	Картометрический метод	2,50	—
765	364 545,09	1 288 046,20	364 545,09	1 288 046,20	Картометрический метод	2,50	—
766	364 536,64	1 287 945,20	364 536,64	1 287 945,20	Картометрический метод	2,50	—
767	364 511,28	1 287 945,20	364 511,28	1 287 945,20	Картометрический метод	2,50	—
768	364 488,90	1 287 956,64	364 488,90	1 287 956,64	Картометрический метод	2,50	—
769	364 488,90	1 287 988,98	364 488,90	1 287 988,98	Картометрический метод	2,50	—
770	364 455,09	1 288 001,92	364 455,09	1 288 001,92	Картометрический метод	2,50	—
771	364 449,96	1 288 050,43	364 449,96	1 288 050,43	Картометрический метод	2,50	—
772	364 432,00	1 288 051,00	364 432,00	1 288 051,00	Картометрический метод	2,50	—
773	364 309,00	1 288 033,00	364 309,00	1 288 033,00	Картометрический метод	2,50	—
774	364 225,00	1 288 027,00	364 225,00	1 288 027,00	Картометрический метод	2,50	—
775	364 149,00	1 288 190,00	364 149,00	1 288 190,00	Картометрический метод	2,50	—
776	364 109,00	1 288 289,00	364 109,00	1 288 289,00	Картометрический метод	2,50	—

## Сведения о местоположении измененных (уточненных) границ объекта

1	2	3	4	5	6	7	8
777	364 098,00	1 288 277,00	364 098,00	1 288 277,00	Картометрический метод	2,50	—
778	364 080,06	1 288 240,19	364 080,06	1 288 240,19	Картометрический метод	2,50	—
779	364 080,06	1 288 113,60	364 080,06	1 288 113,60	Картометрический метод	2,50	—
780	363 997,48	1 288 099,20	363 997,48	1 288 099,20	Картометрический метод	2,50	—
781	363 997,48	1 288 043,82	363 997,48	1 288 043,82	Картометрический метод	2,50	—
782	363 960,76	1 288 025,63	363 960,76	1 288 025,63	Картометрический метод	2,50	—
783	363 960,76	1 287 962,71	363 960,76	1 287 962,71	Картометрический метод	2,50	—
784	363 935,76	1 287 909,65	363 935,76	1 287 909,65	Картометрический метод	2,50	—
785	363 819,85	1 287 795,19	363 819,85	1 287 795,19	Картометрический метод	2,50	—
786	363 772,12	1 287 822,48	363 772,12	1 287 822,48	Картометрический метод	2,50	—
787	363 835,76	1 287 884,63	363 835,76	1 287 884,63	Картометрический метод	2,50	—
788	363 809,79	1 287 955,89	363 809,79	1 287 955,89	Картометрический метод	2,50	—
789	363 752,97	1 288 038,52	363 752,97	1 288 038,52	Картометрический метод	2,50	—
790	363 715,97	1 288 092,33	363 715,97	1 288 092,33	Картометрический метод	2,50	—
791	363 667,36	1 288 134,79	363 667,36	1 288 134,79	Картометрический метод	2,50	—
792	363 621,14	1 288 069,60	363 621,14	1 288 069,60	Картометрический метод	2,50	—
793	363 591,60	1 288 079,45	363 591,60	1 288 079,45	Картометрический метод	2,50	—
794	363 567,35	1 288 057,47	363 567,35	1 288 057,47	Картометрический метод	2,50	—
795	363 567,35	1 287 987,73	363 567,35	1 287 987,73	Картометрический метод	2,50	—
796	363 537,81	1 287 972,57	363 537,81	1 287 972,57	Картометрический метод	2,50	—
797	363 537,81	1 287 881,61	363 537,81	1 287 881,61	Картометрический метод	2,50	—
798	363 495,32	1 287 896,03	363 495,32	1 287 896,03	Картометрический метод	2,50	—
799	363 441,29	1 287 923,07	363 441,29	1 287 923,07	Картометрический метод	2,50	—
800	363 403,46	1 287 941,99	363 403,46	1 287 941,99	Картометрический метод	2,50	—
801	363 309,95	1 287 840,47	363 309,95	1 287 840,47	Картометрический метод	2,50	—
802	363 321,96	1 287 807,43	363 321,96	1 287 807,43	Картометрический метод	2,50	—
803	363 208,64	1 287 705,31	363 208,64	1 287 705,31	Картометрический метод	2,50	—
804	363 208,64	1 287 650,50	363 208,64	1 287 650,50	Картометрический метод	2,50	—
805	363 321,21	1 287 639,99	363 321,21	1 287 639,99	Картометрический метод	2,50	—

## Сведения о местоположении измененных (уточненных) границ объекта

1	2	3	4	5	6	7	8
806	363 368,49	1 287 612,20	363 368,49	1 287 612,20	Картометрический метод	2,50	—
807	363 411,86	1 287 586,71	363 411,86	1 287 586,71	Картометрический метод	2,50	—
808	363 435,28	1 287 612,95	363 435,28	1 287 612,95	Картометрический метод	2,50	—
809	363 507,33	1 287 612,95	363 507,33	1 287 612,95	Картометрический метод	2,50	—
810	363 507,33	1 287 522,47	363 507,33	1 287 522,47	Картометрический метод	2,50	—
811	363 462,04	1 287 515,10	363 462,04	1 287 515,10	Картометрический метод	2,50	—
812	363 442,04	1 287 536,69	363 442,04	1 287 536,69	Картометрический метод	2,50	—
813	363 287,82	1 287 536,69	363 287,82	1 287 536,69	Картометрический метод	2,50	—
814	363 268,66	1 287 507,17	363 268,66	1 287 507,17	Картометрический метод	2,50	—
815	363 198,66	1 287 507,17	363 198,66	1 287 507,17	Картометрический метод	2,50	—
816	363 198,66	1 287 456,09	363 198,66	1 287 456,09	Картометрический метод	2,50	—
817	363 173,40	1 287 448,72	363 173,40	1 287 448,72	Картометрический метод	2,50	—
818	363 173,40	1 287 379,20	363 173,40	1 287 379,20	Картометрический метод	2,50	—
819	363 128,13	1 287 365,51	363 128,13	1 287 365,51	Картометрический метод	2,50	—
820	363 120,57	1 287 183,20	363 120,57	1 287 183,20	Картометрический метод	2,50	—
821	363 096,17	1 287 158,49	363 096,17	1 287 158,49	Картометрический метод	2,50	—
822	363 066,25	1 287 135,53	363 066,25	1 287 135,53	Картометрический метод	2,50	—
823	363 066,25	1 287 095,42	363 066,25	1 287 095,42	Картометрический метод	2,50	—
824	363 097,33	1 287 095,42	363 097,33	1 287 095,42	Картометрический метод	2,50	—
825	363 097,33	1 286 959,00	363 097,33	1 286 959,00	Картометрический метод	2,50	—
826	363 134,26	1 286 917,66	363 134,26	1 286 917,66	Картометрический метод	2,50	—
827	363 149,26	1 286 900,86	363 149,26	1 286 900,86	Картометрический метод	2,50	—
828	363 149,26	1 286 881,28	363 149,26	1 286 881,28	Картометрический метод	2,50	—
829	363 175,57	1 286 849,87	363 175,57	1 286 849,87	Картометрический метод	2,50	—
830	363 206,97	1 286 830,03	363 206,97	1 286 830,03	Картометрический метод	2,50	—
831	363 206,97	1 286 752,33	363 206,97	1 286 752,33	Картометрический метод	2,50	—
832	363 144,13	1 286 752,33	363 144,13	1 286 752,33	Картометрический метод	2,50	—
833	363 144,13	1 286 639,39	363 144,13	1 286 639,39	Картометрический метод	2,50	—
834	363 172,18	1 286 606,05	363 172,18	1 286 606,05	Картометрический метод	2,50	—

## Сведения о местоположении измененных (уточненных) границ объекта

1	2	3	4	5	6	7	8
835	363 263,17	1 286 606,05	363 263,17	1 286 606,05	Картометрический метод	2,50	—
836	363 286,51	1 286 638,77	363 286,51	1 286 638,77	Картометрический метод	2,50	—
837	363 370,40	1 286 638,77	363 370,40	1 286 638,77	Картометрический метод	2,50	—
838	363 370,40	1 286 551,92	363 370,40	1 286 551,92	Картометрический метод	2,50	—
839	363 397,39	1 286 528,56	363 397,39	1 286 528,56	Картометрический метод	2,50	—
840	363 397,39	1 286 419,26	363 397,39	1 286 419,26	Картометрический метод	2,50	—
841	363 423,64	1 286 384,35	363 423,64	1 286 384,35	Картометрический метод	2,50	—
842	363 284,98	1 286 278,69	363 284,98	1 286 278,69	Картометрический метод	2,50	—
843	363 284,98	1 286 197,84	363 284,98	1 286 197,84	Картометрический метод	2,50	—
844	363 306,10	1 286 117,90	363 306,10	1 286 117,90	Картометрический метод	2,50	—
845	363 332,73	1 286 117,90	363 332,73	1 286 117,90	Картометрический метод	2,50	—
846	363 332,73	1 286 032,46	363 332,73	1 286 032,46	Картометрический метод	2,50	—
847	363 363,03	1 286 032,46	363 363,03	1 286 032,46	Картометрический метод	2,50	—
848	363 363,03	1 285 956,20	363 363,03	1 285 956,20	Картометрический метод	2,50	—
849	363 389,66	1 285 956,20	363 389,66	1 285 956,20	Картометрический метод	2,50	—
850	363 389,66	1 285 877,18	363 389,66	1 285 877,18	Картометрический метод	2,50	—
851	363 418,13	1 285 877,18	363 418,13	1 285 877,18	Картометрический метод	2,50	—
852	363 554,03	1 286 011,33	363 554,03	1 286 011,33	Картометрический метод	2,50	—
853	363 520,38	1 285 768,56	363 520,38	1 285 768,56	Картометрический метод	2,50	—
854	363 673,73	1 285 768,56	363 673,73	1 285 768,56	Картометрический метод	2,50	—
855	363 673,73	1 285 730,89	363 673,73	1 285 730,89	Картометрический метод	2,50	—
856	363 728,72	1 285 739,74	363 728,72	1 285 739,74	Картометрический метод	2,50	—
857	363 916,98	1 285 739,74	363 916,98	1 285 739,74	Картометрический метод	2,50	—
858	363 916,98	1 285 701,18	363 916,98	1 285 701,18	Картометрический метод	2,50	—
859	364 107,83	1 285 701,18	364 107,83	1 285 701,18	Картометрический метод	2,50	—
860	364 107,83	1 285 675,65	364 107,83	1 285 675,65	Картометрический метод	2,50	—
861	364 297,01	1 285 675,65	364 297,01	1 285 675,65	Картометрический метод	2,50	—
862	364 297,01	1 285 650,12	364 297,01	1 285 650,12	Картометрический метод	2,50	—
683	364 452,50	1 285 650,12	364 452,50	1 285 650,12	Картометрический метод	2,50	—

## Сведения о местоположении измененных (уточненных) границ объекта

1	2	3	4	5	6	7	8
Внутренний контур 2 из 15							
863	363 973,77	1 284 118,61	363 973,77	1 284 118,61	Картометрический метод	2,50	—
864	363 937,45	1 284 775,73	363 937,45	1 284 775,73	Картометрический метод	2,50	—
865	363 764,45	1 285 080,94	363 764,45	1 285 080,94	Картометрический метод	2,50	—
866	363 820,97	1 284 214,81	363 820,97	1 284 214,81	Картометрический метод	2,50	—
867	363 004,71	1 283 684,82	363 004,71	1 283 684,82	Картометрический метод	2,50	—
868	363 120,12	1 283 977,14	363 120,12	1 283 977,14	Картометрический метод	2,50	—
869	363 110,68	1 284 036,17	363 110,68	1 284 036,17	Картометрический метод	2,50	—
870	363 642,55	1 284 315,36	363 642,55	1 284 315,36	Картометрический метод	2,50	—
871	363 570,76	1 284 903,28	363 570,76	1 284 903,28	Картометрический метод	2,50	—
872	363 714,99	1 285 035,57	363 714,99	1 285 035,57	Картометрический метод	2,50	—
873	363 013,75	1 285 702,21	363 013,75	1 285 702,21	Картометрический метод	2,50	—
874	362 957,44	1 285 766,33	362 957,44	1 285 766,33	Картометрический метод	2,50	—
875	362 876,82	1 285 751,21	362 876,82	1 285 751,21	Картометрический метод	2,50	—
876	362 530,69	1 285 669,31	362 530,69	1 285 669,31	Картометрический метод	2,50	—
877	361 651,26	1 285 184,48	361 651,26	1 285 184,48	Картометрический метод	2,50	—
878	361 535,50	1 285 183,04	361 535,50	1 285 183,04	Картометрический метод	2,50	—
879	361 529,84	1 284 751,46	361 529,84	1 284 751,46	Картометрический метод	2,50	—
880	361 668,45	1 284 740,63	361 668,45	1 284 740,63	Картометрический метод	2,50	—
881	361 718,21	1 284 737,48	361 718,21	1 284 737,48	Картометрический метод	2,50	—
882	362 005,51	1 284 714,36	362 005,51	1 284 714,36	Картометрический метод	2,50	—
883	362 190,11	1 284 699,08	362 190,11	1 284 699,08	Картометрический метод	2,50	—
884	362 250,38	1 284 679,75	362 250,38	1 284 679,75	Картометрический метод	2,50	—
885	362 285,60	1 284 660,15	362 285,60	1 284 660,15	Картометрический метод	2,50	—
886	362 411,96	1 284 541,56	362 411,96	1 284 541,56	Картометрический метод	2,50	—
887	362 478,35	1 284 417,29	362 478,35	1 284 417,29	Картометрический метод	2,50	—
888	362 481,77	1 284 380,34	362 481,77	1 284 380,34	Картометрический метод	2,50	—
889	362 488,84	1 284 372,45	362 488,84	1 284 372,45	Картометрический метод	2,50	—
890	362 486,14	1 284 344,38	362 486,14	1 284 344,38	Картометрический метод	2,50	—

## Сведения о местоположении измененных (уточненных) границ объекта

1	2	3	4	5	6	7	8
891	362 486,77	1 284 290,38	362 486,77	1 284 290,38	Картометрический метод	2,50	—
892	362 475,44	1 284 232,28	362 475,44	1 284 232,28	Картометрический метод	2,50	—
893	362 472,77	1 284 202,19	362 472,77	1 284 202,19	Картометрический метод	2,50	—
894	362 472,24	1 284 072,20	362 472,24	1 284 072,20	Картометрический метод	2,50	—
895	362 462,45	1 284 052,05	362 462,45	1 284 052,05	Картометрический метод	2,50	—
896	362 467,78	1 284 022,12	362 467,78	1 284 022,12	Картометрический метод	2,50	—
897	362 458,11	1 283 994,04	362 458,11	1 283 994,04	Картометрический метод	2,50	—
898	362 460,42	1 283 967,04	362 460,42	1 283 967,04	Картометрический метод	2,50	—
899	362 434,00	1 283 916,76	362 434,00	1 283 916,76	Картометрический метод	2,50	—
900	362 409,24	1 283 896,49	362 409,24	1 283 896,49	Картометрический метод	2,50	—
901	362 364,51	1 283 870,97	362 364,51	1 283 870,97	Картометрический метод	2,50	—
902	362 324,60	1 283 863,51	362 324,60	1 283 863,51	Картометрический метод	2,50	—
903	362 279,62	1 283 865,01	362 279,62	1 283 865,01	Картометрический метод	2,50	—
904	362 250,22	1 283 811,67	362 250,22	1 283 811,67	Картометрический метод	2,50	—
905	362 410,24	1 283 726,47	362 410,24	1 283 726,47	Картометрический метод	2,50	—
906	362 631,53	1 283 698,98	362 631,53	1 283 698,98	Картометрический метод	2,50	—
907	362 708,60	1 283 696,85	362 708,60	1 283 696,85	Картометрический метод	2,50	—
908	362 696,26	1 283 667,12	362 696,26	1 283 667,12	Картометрический метод	2,50	—
909	362 900,04	1 283 645,00	362 900,04	1 283 645,00	Картометрический метод	2,50	—
910	363 044,45	1 283 593,27	363 044,45	1 283 593,27	Картометрический метод	2,50	—
911	363 169,87	1 283 562,67	363 169,87	1 283 562,67	Картометрический метод	2,50	—
863	363 973,77	1 284 118,61	363 973,77	1 284 118,61	Картометрический метод	2,50	—
Внутренний контур 3 из 15							
912	364 285,44	1 280 962,75	364 285,44	1 280 962,75	Картометрический метод	2,50	—
913	364 384,40	1 280 994,95	364 384,40	1 280 994,95	Картометрический метод	2,50	—
914	364 519,35	1 281 321,01	364 519,35	1 281 321,01	Картометрический метод	2,50	—
915	364 550,84	1 281 507,60	364 550,84	1 281 507,60	Картометрический метод	2,50	—
916	364 477,32	1 281 525,82	364 477,32	1 281 525,82	Картометрический метод	2,50	—
917	364 436,53	1 281 598,42	364 436,53	1 281 598,42	Картометрический метод	2,50	—

## Сведения о местоположении измененных (уточненных) границ объекта

1	2	3	4	5	6	7	8
918	364 438,18	1 281 684,91	364 438,18	1 281 684,91	Картометрический метод	2,50	—
919	364 439,84	1 281 791,05	364 439,84	1 281 791,05	Картометрический метод	2,50	—
920	364 659,32	1 281 745,19	364 659,32	1 281 745,19	Картометрический метод	2,50	—
921	364 694,23	1 281 827,76	364 694,23	1 281 827,76	Картометрический метод	2,50	—
922	364 742,65	1 281 780,83	364 742,65	1 281 780,83	Картометрический метод	2,50	—
923	364 811,09	1 281 775,22	364 811,09	1 281 775,22	Картометрический метод	2,50	—
924	364 856,91	1 281 994,93	364 856,91	1 281 994,93	Картометрический метод	2,50	—
925	364 953,80	1 281 979,37	364 953,80	1 281 979,37	Картометрический метод	2,50	—
926	364 950,28	1 282 027,90	364 950,28	1 282 027,90	Картометрический метод	2,50	—
927	364 842,87	1 282 109,58	364 842,87	1 282 109,58	Картометрический метод	2,50	—
928	364 838,65	1 282 192,94	364 838,65	1 282 192,94	Картометрический метод	2,50	—
929	364 923,09	1 282 188,15	364 923,09	1 282 188,15	Картометрический метод	2,50	—
930	364 927,03	1 282 228,43	364 927,03	1 282 228,43	Картометрический метод	2,50	—
931	364 810,51	1 282 259,70	364 810,51	1 282 259,70	Картометрический метод	2,50	—
932	364 892,89	1 282 527,64	364 892,89	1 282 527,64	Картометрический метод	2,50	—
933	364 673,34	1 282 686,98	364 673,34	1 282 686,98	Картометрический метод	2,50	—
934	364 513,00	1 282 611,90	364 513,00	1 282 611,90	Картометрический метод	2,50	—
935	364 231,71	1 282 365,06	364 231,71	1 282 365,06	Картометрический метод	2,50	—
936	363 982,94	1 282 371,65	363 982,94	1 282 371,65	Картометрический метод	2,50	—
937	364 008,61	1 282 218,75	364 008,61	1 282 218,75	Картометрический метод	2,50	—
938	363 747,48	1 281 964,64	363 747,48	1 281 964,64	Картометрический метод	2,50	—
939	363 632,28	1 281 851,94	363 632,28	1 281 851,94	Картометрический метод	2,50	—
940	363 484,61	1 281 842,96	363 484,61	1 281 842,96	Картометрический метод	2,50	—
941	363 399,30	1 281 612,95	363 399,30	1 281 612,95	Картометрический метод	2,50	—
942	363 753,63	1 281 290,18	363 753,63	1 281 290,18	Картометрический метод	2,50	—
943	363 804,03	1 281 305,78	363 804,03	1 281 305,78	Картометрический метод	2,50	—
944	363 847,83	1 281 165,31	363 847,83	1 281 165,31	Картометрический метод	2,50	—
945	363 965,77	1 281 027,76	363 965,77	1 281 027,76	Картометрический метод	2,50	—
946	364 016,24	1 281 002,66	364 016,24	1 281 002,66	Картометрический метод	2,50	—

## Сведения о местоположении измененных (уточненных) границ объекта

1	2	3	4	5	6	7	8
947	364 132,34	1 281 020,97	364 132,34	1 281 020,97	Картометрический метод	2,50	—
912	364 285,44	1 280 962,75	364 285,44	1 280 962,75	Картометрический метод	2,50	—
Внутренний контур 4 из 15							
948	361 850,29	1 278 669,76	361 850,29	1 278 669,76	Картометрический метод	2,50	—
949	361 950,84	1 278 732,44	361 950,84	1 278 732,44	Картометрический метод	2,50	—
950	361 955,91	1 278 758,30	361 955,91	1 278 758,30	Картометрический метод	2,50	—
951	361 948,20	1 278 984,21	361 948,20	1 278 984,21	Картометрический метод	2,50	—
952	362 082,17	1 279 153,99	362 082,17	1 279 153,99	Картометрический метод	2,50	—
953	362 197,37	1 279 316,72	362 197,37	1 279 316,72	Картометрический метод	2,50	—
954	362 129,74	1 279 529,40	362 129,74	1 279 529,40	Картометрический метод	2,50	—
955	361 952,05	1 279 495,93	361 952,05	1 279 495,93	Картометрический метод	2,50	—
956	361 796,38	1 279 408,48	361 796,38	1 279 408,48	Картометрический метод	2,50	—
957	361 802,69	1 279 394,89	361 802,69	1 279 394,89	Картометрический метод	2,50	—
958	361 657,20	1 279 360,45	361 657,20	1 279 360,45	Картометрический метод	2,50	—
959	361 626,97	1 279 477,38	361 626,97	1 279 477,38	Картометрический метод	2,50	—
960	361 189,04	1 279 176,15	361 189,04	1 279 176,15	Картометрический метод	2,50	—
961	361 274,20	1 278 995,14	361 274,20	1 278 995,14	Картометрический метод	2,50	—
962	361 429,17	1 278 749,07	361 429,17	1 278 749,07	Картометрический метод	2,50	—
963	361 392,50	1 278 676,91	361 392,50	1 278 676,91	Картометрический метод	2,50	—
964	361 455,19	1 278 627,22	361 455,19	1 278 627,22	Картометрический метод	2,50	—
965	361 509,61	1 278 610,65	361 509,61	1 278 610,65	Картометрический метод	2,50	—
948	361 850,29	1 278 669,76	361 850,29	1 278 669,76	Картометрический метод	2,50	—
Внутренний контур 5 из 15							
966	364 085,20	1 280 150,98	364 085,20	1 280 150,98	Картометрический метод	2,50	—
967	364 156,57	1 280 201,14	364 156,57	1 280 201,14	Картометрический метод	2,50	—
968	364 248,34	1 280 272,48	364 248,34	1 280 272,48	Картометрический метод	2,50	—
969	364 253,83	1 280 290,50	364 253,83	1 280 290,50	Картометрический метод	2,50	—
970	364 266,77	1 280 315,88	364 266,77	1 280 315,88	Картометрический метод	2,50	—
971	364 294,19	1 280 333,66	364 294,19	1 280 333,66	Картометрический метод	2,50	—
972	364 342,44	1 280 381,04	364 342,44	1 280 381,04	Картометрический метод	2,50	—

## Сведения о местоположении измененных (уточненных) границ объекта

1	2	3	4	5	6	7	8
973	364 364,52	1 280 466,74	364 364,52	1 280 466,74	Картометрический метод	2,50	—
974	364 357,23	1 280 502,69	364 357,23	1 280 502,69	Картометрический метод	2,50	—
975	364 354,09	1 280 519,93	364 354,09	1 280 519,93	Картометрический метод	2,50	—
976	364 260,76	1 280 580,29	364 260,76	1 280 580,29	Картометрический метод	2,50	—
977	364 227,82	1 280 589,70	364 227,82	1 280 589,70	Картометрический метод	2,50	—
978	364 201,94	1 280 611,65	364 201,94	1 280 611,65	Картометрический метод	2,50	—
979	364 191,74	1 280 604,59	364 191,74	1 280 604,59	Картометрический метод	2,50	—
980	364 130,56	1 280 650,05	364 130,56	1 280 650,05	Картометрический метод	2,50	—
981	364 106,25	1 280 637,51	364 106,25	1 280 637,51	Картометрический метод	2,50	—
982	363 872,22	1 280 473,18	363 872,22	1 280 473,18	Картометрический метод	2,50	—
983	363 339,70	1 280 281,15	363 339,70	1 280 281,15	Картометрический метод	2,50	—
984	363 319,31	1 280 278,01	363 319,31	1 280 278,01	Картометрический метод	2,50	—
985	363 266,76	1 280 274,09	363 266,76	1 280 274,09	Картометрический метод	2,50	—
986	363 235,39	1 280 275,66	363 235,39	1 280 275,66	Картометрический метод	2,50	—
987	363 216,56	1 280 264,69	363 216,56	1 280 264,69	Картометрический метод	2,50	—
988	363 177,05	1 280 220,51	363 177,05	1 280 220,51	Картометрический метод	2,50	—
989	363 181,52	1 280 193,06	363 181,52	1 280 193,06	Картометрический метод	2,50	—
990	363 191,10	1 280 174,54	363 191,10	1 280 174,54	Картометрический метод	2,50	—
991	363 277,64	1 280 041,02	363 277,64	1 280 041,02	Картометрический метод	2,50	—
992	363 322,77	1 279 996,27	363 322,77	1 279 996,27	Картометрический метод	2,50	—
993	363 348,96	1 279 948,23	363 348,96	1 279 948,23	Картометрический метод	2,50	—
994	363 349,94	1 279 894,96	363 349,94	1 279 894,96	Картометрический метод	2,50	—
995	363 354,62	1 279 837,05	363 354,62	1 279 837,05	Картометрический метод	2,50	—
996	363 369,45	1 279 805,01	363 369,45	1 279 805,01	Картометрический метод	2,50	—
997	363 404,17	1 279 769,74	363 404,17	1 279 769,74	Картометрический метод	2,50	—
998	363 456,62	1 279 743,70	363 456,62	1 279 743,70	Картометрический метод	2,50	—
999	363 498,52	1 279 747,70	363 498,52	1 279 747,70	Картометрический метод	2,50	—
1000	363 532,41	1 279 764,53	363 532,41	1 279 764,53	Картометрический метод	2,50	—
1001	363 543,92	1 279 777,32	363 543,92	1 279 777,32	Картометрический метод	2,50	—

## Сведения о местоположении измененных (уточненных) границ объекта

1	2	3	4	5	6	7	8
1002	363 535,81	1 279 815,08	363 535,81	1 279 815,08	Картометрический метод	2,50	—
1003	363 603,22	1 279 873,95	363 603,22	1 279 873,95	Картометрический метод	2,50	—
1004	363 620,85	1 279 886,98	363 620,85	1 279 886,98	Картометрический метод	2,50	—
1005	363 678,46	1 279 929,55	363 678,46	1 279 929,55	Картометрический метод	2,50	—
1006	363 753,29	1 279 982,83	363 753,29	1 279 982,83	Картометрический метод	2,50	—
1007	363 855,63	1 280 053,02	363 855,63	1 280 053,02	Картометрический метод	2,50	—
1008	363 972,49	1 280 093,00	363 972,49	1 280 093,00	Картометрический метод	2,50	—
1009	364 044,65	1 280 124,36	364 044,65	1 280 124,36	Картометрический метод	2,50	—
966	364 085,20	1 280 150,98	364 085,20	1 280 150,98	Картометрический метод	2,50	—
Внутренний контур 6 из 15							
1010	362 460,71	1 287 256,68	362 460,71	1 287 256,68	Картометрический метод	2,50	—
1011	362 471,18	1 287 364,62	362 471,18	1 287 364,62	Картометрический метод	2,50	—
1012	362 372,33	1 287 376,96	362 372,33	1 287 376,96	Картометрический метод	2,50	—
1013	362 359,19	1 287 265,85	362 359,19	1 287 265,85	Картометрический метод	2,50	—
1010	362 460,71	1 287 256,68	362 460,71	1 287 256,68	Картометрический метод	2,50	—
Внутренний контур 7 из 15							
1014	362 410,20	1 283 663,84	362 410,20	1 283 663,84	Картометрический метод	2,50	—
1015	362 329,47	1 283 750,43	362 329,47	1 283 750,43	Картометрический метод	2,50	—
1016	362 268,20	1 283 693,33	362 268,20	1 283 693,33	Картометрический метод	2,50	—
1017	362 348,94	1 283 606,74	362 348,94	1 283 606,74	Картометрический метод	2,50	—
1014	362 410,20	1 283 663,84	362 410,20	1 283 663,84	Картометрический метод	2,50	—
Внутренний контур 8 из 15							
1018	361 760,19	1 284 018,45	361 760,19	1 284 018,45	Картометрический метод	2,50	—
1019	361 693,79	1 284 016,04	361 693,79	1 284 016,04	Картометрический метод	2,50	—
1020	361 678,40	1 283 974,50	361 678,40	1 283 974,50	Картометрический метод	2,50	—
1021	361 715,95	1 283 960,70	361 715,95	1 283 960,70	Картометрический метод	2,50	—
1022	361 754,25	1 283 990,85	361 754,25	1 283 990,85	Картометрический метод	2,50	—
1018	361 760,19	1 284 018,45	361 760,19	1 284 018,45	Картометрический метод	2,50	—
Внутренний контур 9 из 15							
1023	361 969,10	1 283 820,32	361 969,10	1 283 820,32	Картометрический метод	2,50	—
1024	361 913,88	1 283 859,05	361 913,88	1 283 859,05	Картометрический метод	2,50	—

## Сведения о местоположении измененных (уточненных) границ объекта

1	2	3	4	5	6	7	8
1025	361 891,61	1 283 827,35	361 891,61	1 283 827,35	Картометрический метод	2,50	—
1026	361 946,83	1 283 788,62	361 946,83	1 283 788,62	Картометрический метод	2,50	—
1023	361 969,10	1 283 820,32	361 969,10	1 283 820,32	Картометрический метод	2,50	—
Внутренний контур 10 из 15							
1027	361 327,65	1 284 001,07	361 327,65	1 284 001,07	Картометрический метод	2,50	—
1028	361 324,83	1 284 015,80	361 324,83	1 284 015,80	Картометрический метод	2,50	—
1029	361 303,84	1 284 015,17	361 303,84	1 284 015,17	Картометрический метод	2,50	—
1030	361 306,65	1 284 000,44	361 306,65	1 284 000,44	Картометрический метод	2,50	—
1027	361 327,65	1 284 001,07	361 327,65	1 284 001,07	Картометрический метод	2,50	—
Внутренний контур 11 из 15							
1031	364 975,99	1 285 392,25	364 975,99	1 285 392,25	Картометрический метод	2,50	—
1032	364 982,16	1 285 402,57	364 982,16	1 285 402,57	Картометрический метод	2,50	—
1033	364 974,08	1 285 408,72	364 974,08	1 285 408,72	Картометрический метод	2,50	—
1034	364 967,46	1 285 397,57	364 967,46	1 285 397,57	Картометрический метод	2,50	—
1031	364 975,99	1 285 392,25	364 975,99	1 285 392,25	Картометрический метод	2,50	—
Внутренний контур 12 из 15							
1035	365 360,60	1 288 429,38	365 360,60	1 288 429,38	Картометрический метод	2,50	—
1036	365 363,50	1 288 443,50	365 363,50	1 288 443,50	Картометрический метод	2,50	—
1037	365 354,77	1 288 444,93	365 354,77	1 288 444,93	Картометрический метод	2,50	—
1038	365 352,68	1 288 430,59	365 352,68	1 288 430,59	Картометрический метод	2,50	—
1035	365 360,60	1 288 429,38	365 360,60	1 288 429,38	Картометрический метод	2,50	—
Внутренний контур 13 из 15							
1039	364 761,60	1 279 705,64	364 761,60	1 279 705,64	Картометрический метод	2,50	—
1040	364 758,85	1 279 717,15	364 758,85	1 279 717,15	Картометрический метод	2,50	—
1041	364 749,46	1 279 715,58	364 749,46	1 279 715,58	Картометрический метод	2,50	—
1042	364 752,81	1 279 703,48	364 752,81	1 279 703,48	Картометрический метод	2,50	—
1039	364 761,60	1 279 705,64	364 761,60	1 279 705,64	Картометрический метод	2,50	—
Внутренний контур 14 из 15							
1043	364 912,28	1 282 556,82	364 912,28	1 282 556,82	Картометрический метод	2,50	—
1044	364 911,64	1 282 569,04	364 911,64	1 282 569,04	Картометрический метод	2,50	—
1045	364 901,82	1 282 567,65	364 901,82	1 282 567,65	Картометрический метод	2,50	—

## Сведения о местоположении измененных (уточненных) границ объекта

1	2	3	4	5	6	7	8
1046	364 904,53	1 282 554,84	364 904,53	1 282 554,84	Картометрический метод	2,50	—
1043	364 912,28	1 282 556,82	364 912,28	1 282 556,82	Картометрический метод	2,50	—
Внутренний контур 15 из 15							
1047	362 489,93	1 287 385,88	362 489,93	1 287 385,88	Картометрический метод	2,50	—
1048	362 489,68	1 287 393,09	362 489,68	1 287 393,09	Картометрический метод	2,50	—
1049	362 481,75	1 287 392,82	362 481,75	1 287 392,82	Картометрический метод	2,50	—
1050	362 482,00	1 287 385,60	362 482,00	1 287 385,60	Картометрический метод	2,50	—
1047	362 489,93	1 287 385,88	362 489,93	1 287 385,88	Картометрический метод	2,50	—
62:19-7.191(2)							
1051	360 737,27	1 283 832,73	360 737,27	1 283 832,73	Картометрический метод	2,50	—
1052	360 737,03	1 283 837,38	360 737,03	1 283 837,38	Картометрический метод	2,50	—
1053	360 728,26	1 283 979,28	360 728,26	1 283 979,28	Картометрический метод	2,50	—
1054	360 689,50	1 283 973,18	360 689,50	1 283 973,18	Картометрический метод	2,50	—
1055	360 593,24	1 284 000,87	360 593,24	1 284 000,87	Картометрический метод	2,50	—
1056	360 653,02	1 283 938,91	360 653,02	1 283 938,91	Картометрический метод	2,50	—
1057	360 693,72	1 283 888,39	360 693,72	1 283 888,39	Картометрический метод	2,50	—
1058	360 728,68	1 283 840,23	360 728,68	1 283 840,23	Картометрический метод	2,50	—
1051	360 737,27	1 283 832,73	360 737,27	1 283 832,73	Картометрический метод	2,50	—
62:19-7.191(3)							
1059	361 468,09	1 275 570,79	361 468,09	1 275 570,79	Картометрический метод	2,50	—
1060	361 468,03	1 275 574,19	361 468,03	1 275 574,19	Картометрический метод	2,50	—
1061	361 466,61	1 275 609,33	361 466,61	1 275 609,33	Картометрический метод	2,50	—
1062	361 426,81	1 275 749,67	361 426,81	1 275 749,67	Картометрический метод	2,50	—
1063	361 426,36	1 275 823,29	361 426,36	1 275 823,29	Картометрический метод	2,50	—
1064	361 464,04	1 275 910,65	361 464,04	1 275 910,65	Картометрический метод	2,50	—
1065	361 473,87	1 275 971,97	361 473,87	1 275 971,97	Картометрический метод	2,50	—
1066	361 479,24	1 276 106,09	361 479,24	1 276 106,09	Картометрический метод	2,50	—
1067	361 495,53	1 276 155,67	361 495,53	1 276 155,67	Картометрический метод	2,50	—
1068	361 521,48	1 276 199,27	361 521,48	1 276 199,27	Картометрический метод	2,50	—
1069	361 559,88	1 276 257,90	361 559,88	1 276 257,90	Картометрический метод	2,50	—

## Сведения о местоположении измененных (уточненных) границ объекта

1	2	3	4	5	6	7	8
1070	361 641,65	1 276 362,23	361 641,65	1 276 362,23	Картометрический метод	2,50	—
1071	361 639,27	1 276 385,07	361 639,27	1 276 385,07	Картометрический метод	2,50	—
1072	361 616,07	1 276 412,27	361 616,07	1 276 412,27	Картометрический метод	2,50	—
1073	361 595,14	1 276 429,03	361 595,14	1 276 429,03	Картометрический метод	2,50	—
1074	361 577,19	1 276 443,25	361 577,19	1 276 443,25	Картометрический метод	2,50	—
1075	361 559,97	1 276 444,60	361 559,97	1 276 444,60	Картометрический метод	2,50	—
1076	361 530,26	1 276 453,55	361 530,26	1 276 453,55	Картометрический метод	2,50	—
1077	361 532,33	1 276 441,17	361 532,33	1 276 441,17	Картометрический метод	2,50	—
1078	361 574,94	1 276 429,24	361 574,94	1 276 429,24	Картометрический метод	2,50	—
1079	361 600,50	1 276 384,76	361 600,50	1 276 384,76	Картометрический метод	2,50	—
1080	361 521,22	1 276 265,15	361 521,22	1 276 265,15	Картометрический метод	2,50	—
1081	361 466,21	1 276 180,92	361 466,21	1 276 180,92	Картометрический метод	2,50	—
1082	361 296,33	1 276 117,01	361 296,33	1 276 117,01	Картометрический метод	2,50	—
1083	361 243,81	1 276 144,79	361 243,81	1 276 144,79	Картометрический метод	2,50	—
1084	361 295,57	1 275 981,94	361 295,57	1 275 981,94	Картометрический метод	2,50	—
1085	361 342,08	1 275 995,07	361 342,08	1 275 995,07	Картометрический метод	2,50	—
1086	361 382,39	1 275 879,69	361 382,39	1 275 879,69	Картометрический метод	2,50	—
1087	361 402,59	1 275 785,88	361 402,59	1 275 785,88	Картометрический метод	2,50	—
1088	361 466,21	1 275 583,99	361 466,21	1 275 583,99	Картометрический метод	2,50	—
1059	361 468,09	1 275 570,79	361 468,09	1 275 570,79	Картометрический метод	2,50	—
62:19-7.191(4)							
1089	367 841,24	1 289 785,40	367 841,24	1 289 785,40	Картометрический метод	2,50	—
1660	367 551,16	1 289 858,74	367 551,16	1 289 858,74	Картометрический метод	2,50	—
1659	367 209,57	1 289 953,52	367 209,57	1 289 953,52	Картометрический метод	2,50	—
1658	367 159,71	1 289 210,17	367 159,71	1 289 210,17	Картометрический метод	2,50	—
1657	367 145,29	1 289 127,76	367 145,29	1 289 127,76	Картометрический метод	2,50	—
1656	367 064,70	1 288 562,55	367 064,70	1 288 562,55	Картометрический метод	2,50	—
1655	367 058,70	1 288 562,79	367 058,70	1 288 562,79	Картометрический метод	2,50	—
1654	366 443,39	1 288 587,42	366 443,39	1 288 587,42	Картометрический метод	2,50	—

## Сведения о местоположении измененных (уточненных) границ объекта

1	2	3	4	5	6	7	8
1653	365 930,31	1 288 622,29	365 930,31	1 288 622,29	Картометрический метод	2,50	—
1652	365 406,51	1 288 648,21	365 406,51	1 288 648,21	Картометрический метод	2,50	—
1651	365 405,08	1 288 653,96	365 405,08	1 288 653,96	Картометрический метод	2,50	—
1650	365 397,69	1 288 655,43	365 397,69	1 288 655,43	Картометрический метод	2,50	—
1649	365 391,79	1 288 661,34	365 391,79	1 288 661,34	Картометрический метод	2,50	—
1648	365 388,83	1 288 671,68	365 388,83	1 288 671,68	Картометрический метод	2,50	—
1647	365 385,88	1 288 686,44	365 385,88	1 288 686,44	Картометрический метод	2,50	—
1646	365 385,88	1 288 705,64	365 385,88	1 288 705,64	Картометрический метод	2,50	—
1645	365 378,50	1 288 749,93	365 378,50	1 288 749,93	Картометрический метод	2,50	—
1644	365 371,12	1 288 788,32	365 371,12	1 288 788,32	Картометрический метод	2,50	—
1643	365 363,73	1 288 848,86	365 363,73	1 288 848,86	Картометрический метод	2,50	—
1642	365 357,83	1 288 897,59	365 357,83	1 288 897,59	Картометрический метод	2,50	—
1641	365 354,87	1 288 947,79	365 354,87	1 288 947,79	Картометрический метод	2,50	—
1640	365 347,49	1 288 997,99	365 347,49	1 288 997,99	Картометрический метод	2,50	—
1639	365 341,59	1 289 046,72	365 341,59	1 289 046,72	Картометрический метод	2,50	—
1638	365 325,34	1 289 145,64	365 325,34	1 289 145,64	Картометрический метод	2,50	—
1637	365 309,10	1 289 259,34	365 309,10	1 289 259,34	Картометрический метод	2,50	—
1636	365 304,67	1 289 282,96	365 304,67	1 289 282,96	Картометрический метод	2,50	—
1635	365 300,24	1 289 311,01	365 300,24	1 289 311,01	Картометрический метод	2,50	—
1634	365 298,79	1 289 343,12	365 298,79	1 289 343,12	Картометрический метод	2,50	—
1633	365 299,30	1 289 343,13	365 299,30	1 289 343,13	Картометрический метод	2,50	—
1632	365 300,25	1 289 342,96	365 300,25	1 289 342,96	Картометрический метод	2,50	—
1631	365 310,67	1 289 324,43	365 310,67	1 289 324,43	Картометрический метод	2,50	—
1630	365 325,67	1 289 320,35	365 325,67	1 289 320,35	Картометрический метод	2,50	—
1629	365 363,78	1 289 301,98	365 363,78	1 289 301,98	Картометрический метод	2,50	—
1628	365 445,07	1 289 281,29	365 445,07	1 289 281,29	Картометрический метод	2,50	—
1627	365 490,43	1 289 288,67	365 490,43	1 289 288,67	Картометрический метод	2,50	—
1626	365 551,88	1 289 352,41	365 551,88	1 289 352,41	Картометрический метод	2,50	—
1625	365 615,66	1 289 370,19	365 615,66	1 289 370,19	Картометрический метод	2,50	—

## Сведения о местоположении измененных (уточненных) границ объекта

1	2	3	4	5	6	7	8
1624	365 621,26	1 289 379,35	365 621,26	1 289 379,35	Картометрический метод	2,50	—
1623	365 908,33	1 289 822,60	365 908,33	1 289 822,60	Картометрический метод	2,50	—
1622	365 932,01	1 289 841,44	365 932,01	1 289 841,44	Картометрический метод	2,50	—
1621	365 944,72	1 289 863,92	365 944,72	1 289 863,92	Картометрический метод	2,50	—
1620	365 948,90	1 289 896,02	365 948,90	1 289 896,02	Картометрический метод	2,50	—
1619	365 945,02	1 289 916,17	365 945,02	1 289 916,17	Картометрический метод	2,50	—
1618	365 914,93	1 289 968,99	365 914,93	1 289 968,99	Картометрический метод	2,50	—
1617	365 909,63	1 290 009,84	365 909,63	1 290 009,84	Картометрический метод	2,50	—
1616	365 930,09	1 290 113,70	365 930,09	1 290 113,70	Картометрический метод	2,50	—
1615	365 914,00	1 290 164,95	365 914,00	1 290 164,95	Картометрический метод	2,50	—
1614	365 913,13	1 290 168,93	365 913,13	1 290 168,93	Картометрический метод	2,50	—
1613	365 899,88	1 290 229,47	365 899,88	1 290 229,47	Картометрический метод	2,50	—
1612	365 878,32	1 290 315,69	365 878,32	1 290 315,69	Картометрический метод	2,50	—
1611	365 838,76	1 290 304,92	365 838,76	1 290 304,92	Картометрический метод	2,50	—
1610	365 829,99	1 290 313,81	365 829,99	1 290 313,81	Картометрический метод	2,50	—
1609	365 827,71	1 290 316,64	365 827,71	1 290 316,64	Картометрический метод	2,50	—
1608	365 827,54	1 290 316,86	365 827,54	1 290 316,86	Картометрический метод	2,50	—
1607	365 834,07	1 290 327,40	365 834,07	1 290 327,40	Картометрический метод	2,50	—
1606	365 838,28	1 290 380,22	365 838,28	1 290 380,22	Картометрический метод	2,50	—
1605	365 832,57	1 290 440,73	365 832,57	1 290 440,73	Картометрический метод	2,50	—
1604	365 827,38	1 290 487,07	365 827,38	1 290 487,07	Картометрический метод	2,50	—
1603	365 845,85	1 290 512,67	365 845,85	1 290 512,67	Картометрический метод	2,50	—
1602	365 814,93	1 290 533,07	365 814,93	1 290 533,07	Картометрический метод	2,50	—
1601	365 781,05	1 290 566,02	365 781,05	1 290 566,02	Картометрический метод	2,50	—
1600	365 682,21	1 290 553,18	365 682,21	1 290 553,18	Картометрический метод	2,50	—
1599	365 637,49	1 290 546,05	365 637,49	1 290 546,05	Картометрический метод	2,50	—
1598	365 636,46	1 290 530,59	365 636,46	1 290 530,59	Картометрический метод	2,50	—
1597	365 634,37	1 290 513,22	365 634,37	1 290 513,22	Картометрический метод	2,50	—
1596	365 608,66	1 290 496,47	365 608,66	1 290 496,47	Картометрический метод	2,50	—

## Сведения о местоположении измененных (уточненных) границ объекта

1	2	3	4	5	6	7	8
1595	365 577,83	1 290 477,48	365 577,83	1 290 477,48	Картометрический метод	2,50	—
1594	365 415,45	1 290 435,11	365 415,45	1 290 435,11	Картометрический метод	2,50	—
1593	365 405,14	1 290 429,68	365 405,14	1 290 429,68	Картометрический метод	2,50	—
1592	365 383,21	1 290 513,99	365 383,21	1 290 513,99	Картометрический метод	2,50	—
1591	365 354,11	1 290 691,93	365 354,11	1 290 691,93	Картометрический метод	2,50	—
1590	365 317,06	1 290 805,04	365 317,06	1 290 805,04	Картометрический метод	2,50	—
1589	365 273,41	1 290 902,27	365 273,41	1 290 902,27	Картометрический метод	2,50	—
1588	365 230,10	1 290 958,50	365 230,10	1 290 958,50	Картометрический метод	2,50	—
1587	365 352,97	1 291 095,69	365 352,97	1 291 095,69	Картометрический метод	2,50	—
1586	365 128,64	1 291 246,20	365 128,64	1 291 246,20	Картометрический метод	2,50	—
1585	365 109,85	1 291 252,17	365 109,85	1 291 252,17	Картометрический метод	2,50	—
1584	364 901,97	1 291 380,52	364 901,97	1 291 380,52	Картометрический метод	2,50	—
1583	364 778,39	1 291 228,41	364 778,39	1 291 228,41	Картометрический метод	2,50	—
1582	365 055,03	1 291 047,29	365 055,03	1 291 047,29	Картометрический метод	2,50	—
1581	365 161,29	1 290 989,21	365 161,29	1 290 989,21	Картометрический метод	2,50	—
1580	365 213,18	1 290 951,02	365 213,18	1 290 951,02	Картометрический метод	2,50	—
1579	365 255,81	1 290 891,15	365 255,81	1 290 891,15	Картометрический метод	2,50	—
1578	365 298,57	1 290 799,06	365 298,57	1 290 799,06	Картометрический метод	2,50	—
1577	365 336,76	1 290 687,78	365 336,76	1 290 687,78	Картометрический метод	2,50	—
1576	365 365,50	1 290 509,08	365 365,50	1 290 509,08	Картометрический метод	2,50	—
1575	365 389,04	1 290 421,21	365 389,04	1 290 421,21	Картометрический метод	2,50	—
1574	365 358,60	1 290 417,39	365 358,60	1 290 417,39	Картометрический метод	2,50	—
1573	365 303,56	1 290 411,86	365 303,56	1 290 411,86	Картометрический метод	2,50	—
1572	365 278,89	1 290 400,74	365 278,89	1 290 400,74	Картометрический метод	2,50	—
1571	365 202,77	1 290 400,40	365 202,77	1 290 400,40	Картометрический метод	2,50	—
1570	365 205,90	1 290 380,25	365 205,90	1 290 380,25	Картометрический метод	2,50	—
1569	365 203,46	1 290 371,91	365 203,46	1 290 371,91	Картометрический метод	2,50	—
1568	365 201,03	1 290 360,10	365 201,03	1 290 360,10	Картометрический метод	2,50	—
1567	365 205,55	1 290 349,68	365 205,55	1 290 349,68	Картометрический метод	2,50	—

## Сведения о местоположении измененных (уточненных) границ объекта

1	2	3	4	5	6	7	8
1566	365 190,95	1 290 323,97	365 190,95	1 290 323,97	Картометрический метод	2,50	—
1565	365 179,20	1 290 306,64	365 179,20	1 290 306,64	Картометрический метод	2,50	—
1564	365 179,89	1 290 296,92	365 179,89	1 290 296,92	Картометрический метод	2,50	—
1563	365 183,37	1 290 279,20	365 183,37	1 290 279,20	Картометрический метод	2,50	—
1562	365 189,28	1 290 258,44	365 189,28	1 290 258,44	Картометрический метод	2,50	—
1561	365 187,19	1 290 242,46	365 187,19	1 290 242,46	Картометрический метод	2,50	—
1560	365 194,49	1 290 230,31	365 194,49	1 290 230,31	Картометрический метод	2,50	—
1559	365 195,54	1 290 212,94	365 195,54	1 290 212,94	Картометрический метод	2,50	—
1558	365 189,28	1 290 200,78	365 189,28	1 290 200,78	Картометрический метод	2,50	—
1557	365 177,81	1 290 190,36	365 177,81	1 290 190,36	Картометрический метод	2,50	—
1556	365 170,86	1 290 172,99	365 170,86	1 290 172,99	Картометрический метод	2,50	—
1555	365 166,76	1 290 157,13	365 166,76	1 290 157,13	Картометрический метод	2,50	—
1554	365 166,06	1 290 144,62	365 166,06	1 290 144,62	Картометрический метод	2,50	—
1553	365 161,54	1 290 129,69	365 161,54	1 290 129,69	Картометрический метод	2,50	—
1552	365 160,15	1 290 114,05	365 160,15	1 290 114,05	Картометрический метод	2,50	—
1551	365 165,37	1 290 096,34	365 165,37	1 290 096,34	Картометрический метод	2,50	—
1550	365 174,40	1 290 088,35	365 174,40	1 290 088,35	Картометрический метод	2,50	—
1549	365 176,14	1 290 077,58	365 176,14	1 290 077,58	Картометрический метод	2,50	—
1548	365 175,79	1 290 065,07	365 175,79	1 290 065,07	Картометрический метод	2,50	—
1547	365 156,32	1 290 023,53	365 156,32	1 290 023,53	Картометрический метод	2,50	—
1546	365 158,75	1 290 006,86	365 158,75	1 290 006,86	Картометрический метод	2,50	—
1545	365 149,02	1 289 954,41	365 149,02	1 289 954,41	Картометрический метод	2,50	—
1544	365 140,33	1 289 933,56	365 140,33	1 289 933,56	Картометрический метод	2,50	—
1543	365 142,07	1 289 910,29	365 142,07	1 289 910,29	Картометрический метод	2,50	—
1542	365 144,19	1 289 899,28	365 144,19	1 289 899,28	Картометрический метод	2,50	—
1541	365 142,10	1 289 882,60	365 142,10	1 289 882,60	Картометрический метод	2,50	—
1540	365 137,58	1 289 868,01	365 137,58	1 289 868,01	Картометрический метод	2,50	—
1539	365 150,79	1 289 804,79	365 150,79	1 289 804,79	Картометрический метод	2,50	—
1538	365 131,33	1 289 704,05	365 131,33	1 289 704,05	Картометрический метод	2,50	—

## Сведения о местоположении измененных (уточненных) границ объекта

1	2	3	4	5	6	7	8
1537	365 127,50	1 289 675,47	365 127,50	1 289 675,47	Картометрический метод	2,50	—
1536	365 274,44	1 289 656,41	365 274,44	1 289 656,41	Картометрический метод	2,50	—
1535	365 294,41	1 289 652,31	365 294,41	1 289 652,31	Картометрический метод	2,50	—
1534	365 294,98	1 289 643,38	365 294,98	1 289 643,38	Картометрический метод	2,50	—
1533	365 291,61	1 289 563,26	365 291,61	1 289 563,26	Картометрический метод	2,50	—
1532	365 287,84	1 289 543,33	365 287,84	1 289 543,33	Картометрический метод	2,50	—
1531	365 289,50	1 289 495,21	365 289,50	1 289 495,21	Картометрический метод	2,50	—
1530	365 287,80	1 289 460,21	365 287,80	1 289 460,21	Картометрический метод	2,50	—
1529	365 288,92	1 289 443,18	365 288,92	1 289 443,18	Картометрический метод	2,50	—
1528	365 284,15	1 289 343,50	365 284,15	1 289 343,50	Картометрический метод	2,50	—
1527	365 284,00	1 289 343,50	365 284,00	1 289 343,50	Картометрический метод	2,50	—
1526	365 284,00	1 289 305,11	365 284,00	1 289 305,11	Картометрический метод	2,50	—
1525	365 288,43	1 289 284,44	365 288,43	1 289 284,44	Картометрический метод	2,50	—
1524	365 288,43	1 289 256,38	365 288,43	1 289 256,38	Картометрический метод	2,50	—
1523	365 289,91	1 289 241,62	365 289,91	1 289 241,62	Картометрический метод	2,50	—
1522	365 304,67	1 289 142,69	365 304,67	1 289 142,69	Картометрический метод	2,50	—
1521	365 334,20	1 288 944,83	365 334,20	1 288 944,83	Картометрический метод	2,50	—
1520	365 343,06	1 288 896,11	365 343,06	1 288 896,11	Картометрический метод	2,50	—
1519	365 350,44	1 288 845,91	365 350,44	1 288 845,91	Картометрический метод	2,50	—
1518	365 363,73	1 288 746,98	365 363,73	1 288 746,98	Картометрический метод	2,50	—
1517	365 369,64	1 288 702,68	365 369,64	1 288 702,68	Картометрический метод	2,50	—
1516	365 374,07	1 288 667,25	365 374,07	1 288 667,25	Картометрический метод	2,50	—
1515	365 363,73	1 288 658,39	365 363,73	1 288 658,39	Картометрический метод	2,50	—
1514	365 353,40	1 288 659,86	365 353,40	1 288 659,86	Картометрический метод	2,50	—
1513	365 353,40	1 288 651,00	365 353,40	1 288 651,00	Картометрический метод	2,50	—
1512	365 091,54	1 288 663,41	365 091,54	1 288 663,41	Картометрический метод	2,50	—
1511	364 856,71	1 288 671,92	364 856,71	1 288 671,92	Картометрический метод	2,50	—
1510	364 695,64	1 288 672,64	364 695,64	1 288 672,64	Картометрический метод	2,50	—
1509	364 586,17	1 288 663,44	364 586,17	1 288 663,44	Картометрический метод	2,50	—

## Сведения о местоположении измененных (уточненных) границ объекта

1	2	3	4	5	6	7	8
1508	364 372,08	1 288 645,56	364 372,08	1 288 645,56	Картометрический метод	2,50	—
1507	364 038,53	1 288 609,24	364 038,53	1 288 609,24	Картометрический метод	2,50	—
1506	363 592,40	1 288 559,52	363 592,40	1 288 559,52	Картометрический метод	2,50	—
1505	363 448,00	1 288 543,63	363 448,00	1 288 543,63	Картометрический метод	2,50	—
1504	363 399,30	1 288 536,23	363 399,30	1 288 536,23	Картометрический метод	2,50	—
1503	363 397,08	1 288 557,44	363 397,08	1 288 557,44	Картометрический метод	2,50	—
1502	363 408,80	1 288 583,81	363 408,80	1 288 583,81	Картометрический метод	2,50	—
1501	363 396,35	1 288 656,31	363 396,35	1 288 656,31	Картометрический метод	2,50	—
1500	363 391,88	1 288 657,85	363 391,88	1 288 657,85	Картометрический метод	2,50	—
1499	363 391,09	1 288 660,47	363 391,09	1 288 660,47	Картометрический метод	2,50	—
1498	363 347,98	1 288 694,39	363 347,98	1 288 694,39	Картометрический метод	2,50	—
1497	363 292,30	1 288 718,56	363 292,30	1 288 718,56	Картометрический метод	2,50	—
1496	363 264,50	1 288 722,27	363 264,50	1 288 722,27	Картометрический метод	2,50	—
1495	363 170,86	1 288 719,06	363 170,86	1 288 719,06	Картометрический метод	2,50	—
1494	362 913,28	1 288 575,08	362 913,28	1 288 575,08	Картометрический метод	2,50	—
1493	362 875,24	1 288 548,22	362 875,24	1 288 548,22	Картометрический метод	2,50	—
1492	362 848,90	1 288 546,63	362 848,90	1 288 546,63	Картометрический метод	2,50	—
1491	362 820,10	1 288 526,06	362 820,10	1 288 526,06	Картометрический метод	2,50	—
1490	362 858,22	1 288 473,59	362 858,22	1 288 473,59	Картометрический метод	2,50	—
1489	362 832,64	1 288 453,22	362 832,64	1 288 453,22	Картометрический метод	2,50	—
1488	362 846,91	1 288 426,79	362 846,91	1 288 426,79	Картометрический метод	2,50	—
1487	362 813,71	1 288 401,56	362 813,71	1 288 401,56	Картометрический метод	2,50	—
1486	362 785,37	1 288 385,41	362 785,37	1 288 385,41	Картометрический метод	2,50	—
1485	362 757,39	1 288 430,17	362 757,39	1 288 430,17	Картометрический метод	2,50	—
1484	362 629,06	1 288 672,27	362 629,06	1 288 672,27	Картометрический метод	2,50	—
1483	362 536,60	1 288 620,02	362 536,60	1 288 620,02	Картометрический метод	2,50	—
1482	362 481,46	1 288 604,53	362 481,46	1 288 604,53	Картометрический метод	2,50	—
1481	362 441,54	1 288 588,60	362 441,54	1 288 588,60	Картометрический метод	2,50	—
1480	362 385,48	1 288 567,17	362 385,48	1 288 567,17	Картометрический метод	2,50	—

## Сведения о местоположении измененных (уточненных) границ объекта

1	2	3	4	5	6	7	8
1479	362 404,01	1 288 520,74	362 404,01	1 288 520,74	Картометрический метод	2,50	—
1478	362 350,39	1 288 496,92	362 350,39	1 288 496,92	Картометрический метод	2,50	—
1477	362 366,06	1 288 463,25	362 366,06	1 288 463,25	Картометрический метод	2,50	—
1476	362 359,27	1 288 459,96	362 359,27	1 288 459,96	Картометрический метод	2,50	—
1475	362 365,02	1 288 448,30	362 365,02	1 288 448,30	Картометрический метод	2,50	—
1474	362 371,55	1 288 451,45	362 371,55	1 288 451,45	Картометрический метод	2,50	—
1473	362 374,15	1 288 445,88	362 374,15	1 288 445,88	Картометрический метод	2,50	—
1472	362 379,88	1 288 434,21	362 379,88	1 288 434,21	Картометрический метод	2,50	—
1471	362 397,14	1 288 402,66	362 397,14	1 288 402,66	Картометрический метод	2,50	—
1470	362 329,99	1 288 364,23	362 329,99	1 288 364,23	Картометрический метод	2,50	—
1469	362 304,60	1 288 350,61	362 304,60	1 288 350,61	Картометрический метод	2,50	—
1468	362 156,31	1 288 271,07	362 156,31	1 288 271,07	Картометрический метод	2,50	—
1467	362 080,09	1 288 264,82	362 080,09	1 288 264,82	Картометрический метод	2,50	—
1466	362 050,05	1 288 297,04	362 050,05	1 288 297,04	Картометрический метод	2,50	—
1465	362 009,22	1 288 330,63	362 009,22	1 288 330,63	Картометрический метод	2,50	—
1464	361 954,26	1 288 351,87	361 954,26	1 288 351,87	Картометрический метод	2,50	—
1463	361 913,96	1 288 370,91	361 913,96	1 288 370,91	Картометрический метод	2,50	—
1462	361 871,46	1 288 389,95	361 871,46	1 288 389,95	Картометрический метод	2,50	—
1461	361 837,13	1 288 398,00	361 837,13	1 288 398,00	Картометрический метод	2,50	—
1460	361 726,31	1 288 392,44	361 726,31	1 288 392,44	Картометрический метод	2,50	—
1459	361 640,03	1 288 366,32	361 640,03	1 288 366,32	Картометрический метод	2,50	—
1458	361 605,33	1 288 343,09	361 605,33	1 288 343,09	Картометрический метод	2,50	—
1457	361 534,98	1 288 311,60	361 534,98	1 288 311,60	Картометрический метод	2,50	—
1456	361 475,63	1 288 280,11	361 475,63	1 288 280,11	Картометрический метод	2,50	—
1455	361 342,99	1 288 460,32	361 342,99	1 288 460,32	Картометрический метод	2,50	—
1454	361 229,16	1 288 426,68	361 229,16	1 288 426,68	Картометрический метод	2,50	—
1453	361 208,59	1 288 416,26	361 208,59	1 288 416,26	Картометрический метод	2,50	—
1452	361 179,31	1 288 398,17	361 179,31	1 288 398,17	Картометрический метод	2,50	—
1451	361 204,10	1 288 343,82	361 204,10	1 288 343,82	Картометрический метод	2,50	—

## Сведения о местоположении измененных (уточненных) границ объекта

1	2	3	4	5	6	7	8
1450	361 073,28	1 288 197,72	361 073,28	1 288 197,72	Картометрический метод	2,50	—
1449	361 030,00	1 288 195,00	361 030,00	1 288 195,00	Картометрический метод	2,50	—
1448	361 017,00	1 288 132,00	361 017,00	1 288 132,00	Картометрический метод	2,50	—
1447	361 033,00	1 288 024,00	361 033,00	1 288 024,00	Картометрический метод	2,50	—
1446	361 031,09	1 288 015,54	361 031,09	1 288 015,54	Картометрический метод	2,50	—
1445	361 054,12	1 287 952,07	361 054,12	1 287 952,07	Картометрический метод	2,50	—
1444	361 028,84	1 287 942,57	361 028,84	1 287 942,57	Картометрический метод	2,50	—
1443	360 752,25	1 287 824,51	360 752,25	1 287 824,51	Картометрический метод	2,50	—
1442	360 550,47	1 287 740,47	360 550,47	1 287 740,47	Картометрический метод	2,50	—
1441	360 457,38	1 287 703,79	360 457,38	1 287 703,79	Картометрический метод	2,50	—
1440	360 405,30	1 287 692,77	360 405,30	1 287 692,77	Картометрический метод	2,50	—
1439	360 345,37	1 287 684,22	360 345,37	1 287 684,22	Картометрический метод	2,50	—
1438	360 201,96	1 287 666,56	360 201,96	1 287 666,56	Картометрический метод	2,50	—
1437	360 021,88	1 287 644,27	360 021,88	1 287 644,27	Картометрический метод	2,50	—
1436	359 934,20	1 287 631,76	359 934,20	1 287 631,76	Картометрический метод	2,50	—
1435	359 880,01	1 287 618,42	359 880,01	1 287 618,42	Картометрический метод	2,50	—
1434	359 821,88	1 287 586,02	359 821,88	1 287 586,02	Картометрический метод	2,50	—
1433	359 579,04	1 287 420,69	359 579,04	1 287 420,69	Картометрический метод	2,50	—
1432	359 238,15	1 287 189,62	359 238,15	1 287 189,62	Картометрический метод	2,50	—
1431	359 097,90	1 287 095,63	359 097,90	1 287 095,63	Картометрический метод	2,50	—
1430	358 926,96	1 286 976,46	358 926,96	1 286 976,46	Картометрический метод	2,50	—
1429	358 830,44	1 286 900,60	358 830,44	1 286 900,60	Картометрический метод	2,50	—
1428	358 788,25	1 286 863,48	358 788,25	1 286 863,48	Картометрический метод	2,50	—
1427	358 751,05	1 286 813,41	358 751,05	1 286 813,41	Картометрический метод	2,50	—
1426	358 513,36	1 286 450,13	358 513,36	1 286 450,13	Картометрический метод	2,50	—
1425	358 389,57	1 286 270,49	358 389,57	1 286 270,49	Картометрический метод	2,50	—
1424	358 272,72	1 286 104,27	358 272,72	1 286 104,27	Картометрический метод	2,50	—
1423	357 973,46	1 285 698,61	357 973,46	1 285 698,61	Картометрический метод	2,50	—
1422	357 798,13	1 285 464,89	357 798,13	1 285 464,89	Картометрический метод	2,50	—

## Сведения о местоположении измененных (уточненных) границ объекта

1	2	3	4	5	6	7	8
1421	357 767,62	1 285 431,79	357 767,62	1 285 431,79	Картометрический метод	2,50	—
1420	357 729,69	1 285 415,98	357 729,69	1 285 415,98	Картометрический метод	2,50	—
1419	357 675,48	1 285 416,34	357 675,48	1 285 416,34	Картометрический метод	2,50	—
1418	357 536,27	1 285 419,34	357 536,27	1 285 419,34	Картометрический метод	2,50	—
1417	357 155,92	1 285 430,41	357 155,92	1 285 430,41	Картометрический метод	2,50	—
1416	357 064,54	1 285 432,40	357 064,54	1 285 432,40	Картометрический метод	2,50	—
1415	356 944,96	1 285 447,21	356 944,96	1 285 447,21	Картометрический метод	2,50	—
1414	356 585,36	1 285 570,81	356 585,36	1 285 570,81	Картометрический метод	2,50	—
1413	356 563,59	1 285 578,58	356 563,59	1 285 578,58	Картометрический метод	2,50	—
1412	356 546,62	1 285 676,28	356 546,62	1 285 676,28	Картометрический метод	2,50	—
1411	356 420,32	1 285 717,97	356 420,32	1 285 717,97	Картометрический метод	2,50	—
1410	356 392,66	1 285 703,33	356 392,66	1 285 703,33	Картометрический метод	2,50	—
1409	356 298,11	1 285 731,31	356 298,11	1 285 731,31	Картометрический метод	2,50	—
1408	356 287,81	1 285 700,06	356 287,81	1 285 700,06	Картометрический метод	2,50	—
1407	356 195,35	1 285 731,30	356 195,35	1 285 731,30	Картометрический метод	2,50	—
1406	355 980,86	1 285 822,35	355 980,86	1 285 822,35	Картометрический метод	2,50	—
1405	355 954,14	1 285 843,86	355 954,14	1 285 843,86	Картометрический метод	2,50	—
1404	355 953,82	1 285 844,12	355 953,82	1 285 844,12	Картометрический метод	2,50	—
1403	355 937,58	1 285 886,93	355 937,58	1 285 886,93	Картометрический метод	2,50	—
1402	355 922,11	1 285 936,33	355 922,11	1 285 936,33	Картометрический метод	2,50	—
1401	356 074,71	1 285 983,20	356 074,71	1 285 983,20	Картометрический метод	2,50	—
1400	356 097,38	1 285 913,65	356 097,38	1 285 913,65	Картометрический метод	2,50	—
1399	356 141,22	1 285 928,56	356 141,22	1 285 928,56	Картометрический метод	2,50	—
1398	356 144,27	1 285 919,56	356 144,27	1 285 919,56	Картометрический метод	2,50	—
1397	356 166,86	1 285 924,14	356 166,86	1 285 924,14	Картометрический метод	2,50	—
1396	356 200,85	1 285 943,57	356 200,85	1 285 943,57	Картометрический метод	2,50	—
1395	356 211,42	1 286 007,23	356 211,42	1 286 007,23	Картометрический метод	2,50	—
1394	356 418,44	1 285 906,49	356 418,44	1 285 906,49	Картометрический метод	2,50	—
1393	356 551,18	1 285 884,64	356 551,18	1 285 884,64	Картометрический метод	2,50	—

## Сведения о местоположении измененных (уточненных) границ объекта

1	2	3	4	5	6	7	8
1392	356 797,17	1 285 957,33	356 797,17	1 285 957,33	Картометрический метод	2,50	—
1391	357 149,60	1 285 960,45	357 149,60	1 285 960,45	Картометрический метод	2,50	—
1390	357 152,33	1 285 790,77	357 152,33	1 285 790,77	Картометрический метод	2,50	—
1389	357 484,04	1 285 783,51	357 484,04	1 285 783,51	Картометрический метод	2,50	—
1388	357 729,11	1 286 020,03	357 729,11	1 286 020,03	Картометрический метод	2,50	—
1387	357 797,69	1 286 020,03	357 797,69	1 286 020,03	Картометрический метод	2,50	—
1386	357 928,04	1 286 202,07	357 928,04	1 286 202,07	Картометрический метод	2,50	—
1385	357 890,87	1 286 367,67	357 890,87	1 286 367,67	Картометрический метод	2,50	—
1384	357 446,04	1 286 481,36	357 446,04	1 286 481,36	Картометрический метод	2,50	—
1383	357 398,61	1 286 577,02	357 398,61	1 286 577,02	Картометрический метод	2,50	—
1382	357 283,82	1 286 485,12	357 283,82	1 286 485,12	Картометрический метод	2,50	—
1381	356 967,20	1 286 464,72	356 967,20	1 286 464,72	Картометрический метод	2,50	—
1380	356 524,06	1 286 674,01	356 524,06	1 286 674,01	Картометрический метод	2,50	—
1379	356 522,61	1 286 671,66	356 522,61	1 286 671,66	Картометрический метод	2,50	—
1378	356 522,47	1 286 671,42	356 522,47	1 286 671,42	Картометрический метод	2,50	—
1377	356 522,30	1 286 671,53	356 522,30	1 286 671,53	Картометрический метод	2,50	—
1376	356 520,50	1 286 675,50	356 520,50	1 286 675,50	Картометрический метод	2,50	—
1375	356 467,84	1 286 700,56	356 467,84	1 286 700,56	Картометрический метод	2,50	—
1374	356 088,56	1 286 811,54	356 088,56	1 286 811,54	Картометрический метод	2,50	—
1373	355 926,61	1 286 700,79	355 926,61	1 286 700,79	Картометрический метод	2,50	—
1372	355 942,23	1 286 622,04	355 942,23	1 286 622,04	Картометрический метод	2,50	—
1371	355 937,63	1 286 589,71	355 937,63	1 286 589,71	Картометрический метод	2,50	—
1370	355 739,00	1 286 528,15	355 739,00	1 286 528,15	Картометрический метод	2,50	—
1369	355 659,99	1 286 783,19	355 659,99	1 286 783,19	Картометрический метод	2,50	—
1368	355 600,93	1 286 969,23	355 600,93	1 286 969,23	Картометрический метод	2,50	—
1367	355 581,74	1 287 038,63	355 581,74	1 287 038,63	Картометрический метод	2,50	—
1366	355 583,21	1 287 068,16	355 583,21	1 287 068,16	Картометрический метод	2,50	—
1365	355 596,50	1 287 106,55	355 596,50	1 287 106,55	Картометрический метод	2,50	—
1364	355 670,33	1 287 233,53	355 670,33	1 287 233,53	Картометрический метод	2,50	—

## Сведения о местоположении измененных (уточненных) границ объекта

1	2	3	4	5	6	7	8
1363	356 250,60	1 288 284,82	356 250,60	1 288 284,82	Картометрический метод	2,50	—
1362	356 513,42	1 288 760,27	356 513,42	1 288 760,27	Картометрический метод	2,50	—
1361	356 727,52	1 289 163,36	356 727,52	1 289 163,36	Картометрический метод	2,50	—
1360	356 835,31	1 289 343,50	356 835,31	1 289 343,50	Картометрический метод	2,50	—
1359	356 875,85	1 289 422,19	356 875,85	1 289 422,19	Картометрический метод	2,50	—
1358	356 913,31	1 289 423,41	356 913,31	1 289 423,41	Картометрический метод	2,50	—
1357	356 940,32	1 289 415,02	356 940,32	1 289 415,02	Картометрический метод	2,50	—
1356	356 990,46	1 289 417,54	356 990,46	1 289 417,54	Картометрический метод	2,50	—
1355	357 030,23	1 289 417,77	357 030,23	1 289 417,77	Картометрический метод	2,50	—
1354	357 068,16	1 289 384,45	357 068,16	1 289 384,45	Картометрический метод	2,50	—
1353	357 093,40	1 289 381,78	357 093,40	1 289 381,78	Картометрический метод	2,50	—
1352	357 280,99	1 289 382,23	357 280,99	1 289 382,23	Картометрический метод	2,50	—
1351	357 485,63	1 289 423,72	357 485,63	1 289 423,72	Картометрический метод	2,50	—
1350	357 543,61	1 289 439,39	357 543,61	1 289 439,39	Картометрический метод	2,50	—
1349	357 562,83	1 289 455,56	357 562,83	1 289 455,56	Картометрический метод	2,50	—
1348	357 589,12	1 289 462,13	357 589,12	1 289 462,13	Картометрический метод	2,50	—
1347	357 619,80	1 289 502,96	357 619,80	1 289 502,96	Картометрический метод	2,50	—
1346	357 654,19	1 289 598,98	357 654,19	1 289 598,98	Картометрический метод	2,50	—
1345	357 687,96	1 289 682,23	357 687,96	1 289 682,23	Картометрический метод	2,50	—
1344	357 718,81	1 289 770,17	357 718,81	1 289 770,17	Картометрический метод	2,50	—
1343	357 738,48	1 289 825,66	357 738,48	1 289 825,66	Картометрический метод	2,50	—
1342	357 877,49	1 289 670,82	357 877,49	1 289 670,82	Картометрический метод	2,50	—
1341	357 912,32	1 289 632,53	357 912,32	1 289 632,53	Картометрический метод	2,50	—
1340	357 925,51	1 289 684,10	357 925,51	1 289 684,10	Картометрический метод	2,50	—
1339	357 938,71	1 289 736,06	357 938,71	1 289 736,06	Картометрический метод	2,50	—
1338	357 951,11	1 289 782,03	357 951,11	1 289 782,03	Картометрический метод	2,50	—
1337	357 955,08	1 289 804,68	357 955,08	1 289 804,68	Картометрический метод	2,50	—
1336	357 971,72	1 289 835,72	357 971,72	1 289 835,72	Картометрический метод	2,50	—
1335	357 993,99	1 289 883,97	357 993,99	1 289 883,97	Картометрический метод	2,50	—

## Сведения о местоположении измененных (уточненных) границ объекта

1	2	3	4	5	6	7	8
1334	358 056,75	1 290 161,46	358 056,75	1 290 161,46	Картометрический метод	2,50	—
1333	358 088,48	1 290 262,37	358 088,48	1 290 262,37	Картометрический метод	2,50	—
1332	358 096,07	1 290 303,81	358 096,07	1 290 303,81	Картометрический метод	2,50	—
1331	358 121,86	1 290 314,93	358 121,86	1 290 314,93	Картометрический метод	2,50	—
1330	358 135,48	1 290 322,50	358 135,48	1 290 322,50	Картометрический метод	2,50	—
1329	358 128,91	1 290 342,21	358 128,91	1 290 342,21	Картометрический метод	2,50	—
1328	358 126,84	1 290 387,36	358 126,84	1 290 387,36	Картометрический метод	2,50	—
1327	358 079,91	1 290 347,70	358 079,91	1 290 347,70	Картометрический метод	2,50	—
1326	358 066,16	1 290 348,53	358 066,16	1 290 348,53	Картометрический метод	2,50	—
1325	358 045,41	1 290 348,48	358 045,41	1 290 348,48	Картометрический метод	2,50	—
1324	358 031,44	1 290 350,95	358 031,44	1 290 350,95	Картометрический метод	2,50	—
1323	357 972,16	1 290 394,50	357 972,16	1 290 394,50	Картометрический метод	2,50	—
1322	357 954,31	1 290 405,35	357 954,31	1 290 405,35	Картометрический метод	2,50	—
1321	357 968,27	1 290 463,73	357 968,27	1 290 463,73	Картометрический метод	2,50	—
1320	357 989,79	1 290 534,02	357 989,79	1 290 534,02	Картометрический метод	2,50	—
1319	358 009,21	1 290 578,84	358 009,21	1 290 578,84	Картометрический метод	2,50	—
1318	358 015,15	1 290 615,85	358 015,15	1 290 615,85	Картометрический метод	2,50	—
1317	358 016,45	1 290 641,55	358 016,45	1 290 641,55	Картометрический метод	2,50	—
1316	358 016,14	1 290 666,33	358 016,14	1 290 666,33	Картометрический метод	2,50	—
1315	358 018,06	1 290 694,28	358 018,06	1 290 694,28	Картометрический метод	2,50	—
1314	358 022,53	1 290 742,96	358 022,53	1 290 742,96	Картометрический метод	2,50	—
1313	358 030,67	1 290 767,65	358 030,67	1 290 767,65	Картометрический метод	2,50	—
1312	358 041,50	1 290 795,71	358 041,50	1 290 795,71	Картометрический метод	2,50	—
1311	358 064,06	1 290 826,97	358 064,06	1 290 826,97	Картометрический метод	2,50	—
1310	357 973,64	1 290 774,01	357 973,64	1 290 774,01	Картометрический метод	2,50	—
1309	357 922,10	1 290 746,73	357 922,10	1 290 746,73	Картометрический метод	2,50	—
1308	357 860,71	1 290 718,68	357 860,71	1 290 718,68	Картометрический метод	2,50	—
1307	357 809,92	1 290 697,46	357 809,92	1 290 697,46	Картометрический метод	2,50	—
1306	357 775,05	1 290 674,72	357 775,05	1 290 674,72	Картометрический метод	2,50	—

## Сведения о местоположении измененных (уточненных) границ объекта

1	2	3	4	5	6	7	8
1305	357 770,50	1 290 683,82	357 770,50	1 290 683,82	Картометрический метод	2,50	—
1304	357 764,01	1 290 677,04	357 764,01	1 290 677,04	Картометрический метод	2,50	—
1303	357 771,48	1 290 817,19	357 771,48	1 290 817,19	Картометрический метод	2,50	—
1302	357 742,44	1 290 908,01	357 742,44	1 290 908,01	Картометрический метод	2,50	—
1301	357 698,13	1 290 925,75	357 698,13	1 290 925,75	Картометрический метод	2,50	—
1300	357 659,16	1 290 941,35	357 659,16	1 290 941,35	Картометрический метод	2,50	—
1299	357 531,90	1 290 937,12	357 531,90	1 290 937,12	Картометрический метод	2,50	—
1298	357 527,61	1 290 842,67	357 527,61	1 290 842,67	Картометрический метод	2,50	—
1297	357 508,63	1 290 763,44	357 508,63	1 290 763,44	Картометрический метод	2,50	—
1296	357 534,72	1 290 756,25	357 534,72	1 290 756,25	Картометрический метод	2,50	—
1295	357 540,25	1 290 735,48	357 540,25	1 290 735,48	Картометрический метод	2,50	—
1294	357 545,51	1 290 734,65	357 545,51	1 290 734,65	Картометрический метод	2,50	—
1293	357 601,41	1 290 741,78	357 601,41	1 290 741,78	Картометрический метод	2,50	—
1292	357 601,56	1 290 741,31	357 601,56	1 290 741,31	Картометрический метод	2,50	—
1291	357 535,61	1 290 725,70	357 535,61	1 290 725,70	Картометрический метод	2,50	—
1290	357 528,99	1 290 750,57	357 528,99	1 290 750,57	Картометрический метод	2,50	—
1289	357 507,00	1 290 756,63	357 507,00	1 290 756,63	Картометрический метод	2,50	—
1288	357 481,97	1 290 753,60	357 481,97	1 290 753,60	Картометрический метод	2,50	—
1287	357 473,25	1 290 741,48	357 473,25	1 290 741,48	Картометрический метод	2,50	—
1286	357 447,42	1 290 743,75	357 447,42	1 290 743,75	Картометрический метод	2,50	—
1285	357 395,89	1 290 735,72	357 395,89	1 290 735,72	Картометрический метод	2,50	—
1284	357 373,13	1 290 722,53	357 373,13	1 290 722,53	Картометрический метод	2,50	—
1283	357 357,40	1 290 689,97	357 357,40	1 290 689,97	Картометрический метод	2,50	—
1282	357 308,10	1 290 670,26	357 308,10	1 290 670,26	Картометрический метод	2,50	—
1281	357 278,52	1 290 661,17	357 278,52	1 290 661,17	Картометрический метод	2,50	—
1280	357 252,74	1 290 658,89	357 252,74	1 290 658,89	Картометрический метод	2,50	—
1279	357 232,26	1 290 650,55	357 232,26	1 290 650,55	Картометрический метод	2,50	—
1278	357 224,67	1 290 620,23	357 224,67	1 290 620,23	Картометрический метод	2,50	—
1277	357 245,15	1 290 511,09	357 245,15	1 290 511,09	Картометрический метод	2,50	—

## Сведения о местоположении измененных (уточненных) границ объекта

1	2	3	4	5	6	7	8
1276	357 230,74	1 290 508,81	357 230,74	1 290 508,81	Картометрический метод	2,50	—
1275	357 186,75	1 290 511,09	357 186,75	1 290 511,09	Картометрический метод	2,50	—
1274	357 142,75	1 290 516,96	357 142,75	1 290 516,96	Картометрический метод	2,50	—
1273	357 131,91	1 290 539,14	357 131,91	1 290 539,14	Картометрический метод	2,50	—
1272	357 119,27	1 290 556,32	357 119,27	1 290 556,32	Картометрический метод	2,50	—
1271	357 111,18	1 290 569,46	357 111,18	1 290 569,46	Картометрический метод	2,50	—
1270	357 090,46	1 290 573,50	357 090,46	1 290 573,50	Картометрический метод	2,50	—
1269	357 075,30	1 290 561,37	357 075,30	1 290 561,37	Картометрический метод	2,50	—
1268	357 050,77	1 290 558,87	357 050,77	1 290 558,87	Картометрический метод	2,50	—
1267	357 016,73	1 290 562,88	357 016,73	1 290 562,88	Картометрический метод	2,50	—
1266	356 960,70	1 290 563,20	356 960,70	1 290 563,20	Картометрический метод	2,50	—
1265	356 907,38	1 290 573,02	356 907,38	1 290 573,02	Картометрический метод	2,50	—
1264	356 899,79	1 290 561,39	356 899,79	1 290 561,39	Картометрический метод	2,50	—
1263	356 907,38	1 290 541,18	356 907,38	1 290 541,18	Картометрический метод	2,50	—
1262	356 913,82	1 290 513,85	356 913,82	1 290 513,85	Картометрический метод	2,50	—
1261	356 904,21	1 290 515,87	356 904,21	1 290 515,87	Картометрический метод	2,50	—
1260	356 915,47	1 290 488,12	356 915,47	1 290 488,12	Картометрический метод	2,50	—
1259	356 920,53	1 290 444,65	356 920,53	1 290 444,65	Картометрический метод	2,50	—
1258	356 926,59	1 290 404,22	356 926,59	1 290 404,22	Картометрический метод	2,50	—
1257	356 923,56	1 290 364,29	356 923,56	1 290 364,29	Картометрический метод	2,50	—
1256	356 911,93	1 290 304,14	356 911,93	1 290 304,14	Картометрический метод	2,50	—
1255	356 898,27	1 290 254,61	356 898,27	1 290 254,61	Картометрический метод	2,50	—
1254	356 865,76	1 290 173,01	356 865,76	1 290 173,01	Картометрический метод	2,50	—
1253	356 845,75	1 290 123,49	356 845,75	1 290 123,49	Картометрический метод	2,50	—
1252	356 824,01	1 290 085,58	356 824,01	1 290 085,58	Картометрический метод	2,50	—
1251	356 762,39	1 289 912,91	356 762,39	1 289 912,91	Картометрический метод	2,50	—
1250	356 738,77	1 289 831,66	356 738,77	1 289 831,66	Картометрический метод	2,50	—
1249	356 708,77	1 289 683,69	356 708,77	1 289 683,69	Картометрический метод	2,50	—
1248	356 712,99	1 289 599,54	356 712,99	1 289 599,54	Картометрический метод	2,50	—

## Сведения о местоположении измененных (уточненных) границ объекта

1	2	3	4	5	6	7	8
1247	356 717,58	1 289 580,92	356 717,58	1 289 580,92	Картометрический метод	2,50	—
1246	356 708,35	1 289 483,66	356 708,35	1 289 483,66	Картометрический метод	2,50	—
1245	356 874,29	1 289 450,05	356 874,29	1 289 450,05	Картометрический метод	2,50	—
1244	356 818,31	1 289 352,83	356 818,31	1 289 352,83	Картометрический метод	2,50	—
1243	356 711,33	1 289 173,27	356 711,33	1 289 173,27	Картометрический метод	2,50	—
1242	356 496,85	1 288 769,04	356 496,85	1 288 769,04	Картометрический метод	2,50	—
1241	356 233,27	1 288 294,78	356 233,27	1 288 294,78	Картометрический метод	2,50	—
1240	356 010,36	1 287 890,08	356 010,36	1 287 890,08	Картометрический метод	2,50	—
1239	355 991,67	1 287 884,94	355 991,67	1 287 884,94	Картометрический метод	2,50	—
1238	355 962,61	1 287 871,91	355 962,61	1 287 871,91	Картометрический метод	2,50	—
1237	355 925,80	1 287 865,64	355 925,80	1 287 865,64	Картометрический метод	2,50	—
1236	355 880,51	1 287 852,73	355 880,51	1 287 852,73	Картометрический метод	2,50	—
1235	355 724,36	1 287 581,53	355 724,36	1 287 581,53	Картометрический метод	2,50	—
1234	355 654,44	1 287 483,29	355 654,44	1 287 483,29	Картометрический метод	2,50	—
1233	355 509,65	1 287 305,42	355 509,65	1 287 305,42	Картометрический метод	2,50	—
1232	355 400,27	1 287 642,12	355 400,27	1 287 642,12	Картометрический метод	2,50	—
1231	355 304,03	1 287 926,58	355 304,03	1 287 926,58	Картометрический метод	2,50	—
1230	355 208,96	1 288 217,88	355 208,96	1 288 217,88	Картометрический метод	2,50	—
1229	355 116,50	1 288 581,25	355 116,50	1 288 581,25	Картометрический метод	2,50	—
1228	355 072,75	1 288 748,84	355 072,75	1 288 748,84	Картометрический метод	2,50	—
1227	355 046,61	1 288 919,74	355 046,61	1 288 919,74	Картометрический метод	2,50	—
1226	355 038,03	1 289 145,26	355 038,03	1 289 145,26	Картометрический метод	2,50	—
1225	355 007,99	1 289 525,18	355 007,99	1 289 525,18	Картометрический метод	2,50	—
1224	354 981,91	1 290 000,33	354 981,91	1 290 000,33	Картометрический метод	2,50	—
1223	354 966,52	1 290 368,08	354 966,52	1 290 368,08	Картометрический метод	2,50	—
1222	354 939,44	1 290 774,22	354 939,44	1 290 774,22	Картометрический метод	2,50	—
1221	354 906,45	1 291 212,93	354 906,45	1 291 212,93	Картометрический метод	2,50	—
1220	354 884,38	1 291 580,75	354 884,38	1 291 580,75	Картометрический метод	2,50	—
1219	354 867,51	1 291 792,00	354 867,51	1 291 792,00	Картометрический метод	2,50	—

## Сведения о местоположении измененных (уточненных) границ объекта

1	2	3	4	5	6	7	8
1218	354 853,36	1 291 934,61	354 853,36	1 291 934,61	Картометрический метод	2,50	—
1217	354 854,54	1 292 034,84	354 854,54	1 292 034,84	Картометрический метод	2,50	—
1216	354 889,16	1 292 138,19	354 889,16	1 292 138,19	Картометрический метод	2,50	—
1215	354 971,92	1 292 294,96	354 971,92	1 292 294,96	Картометрический метод	2,50	—
1214	355 104,49	1 292 504,97	355 104,49	1 292 504,97	Картометрический метод	2,50	—
1213	355 215,05	1 292 635,56	355 215,05	1 292 635,56	Картометрический метод	2,50	—
1212	355 528,45	1 292 878,13	355 528,45	1 292 878,13	Картометрический метод	2,50	—
1211	355 694,85	1 293 024,60	355 694,85	1 293 024,60	Картометрический метод	2,50	—
1210	355 772,95	1 293 122,49	355 772,95	1 293 122,49	Картометрический метод	2,50	—
1209	355 807,36	1 293 186,96	355 807,36	1 293 186,96	Картометрический метод	2,50	—
1208	355 807,95	1 293 188,59	355 807,95	1 293 188,59	Картометрический метод	2,50	—
1207	355 814,73	1 293 185,58	355 814,73	1 293 185,58	Картометрический метод	2,50	—
1206	355 853,40	1 293 168,37	355 853,40	1 293 168,37	Картометрический метод	2,50	—
1205	355 887,01	1 293 177,85	355 887,01	1 293 177,85	Картометрический метод	2,50	—
1204	356 264,38	1 293 284,37	356 264,38	1 293 284,37	Картометрический метод	2,50	—
1203	357 168,74	1 293 569,72	357 168,74	1 293 569,72	Картометрический метод	2,50	—
1202	357 573,52	1 293 679,70	357 573,52	1 293 679,70	Картометрический метод	2,50	—
1201	358 552,76	1 294 000,90	358 552,76	1 294 000,90	Картометрический метод	2,50	—
1200	358 650,16	1 294 038,25	358 650,16	1 294 038,25	Картометрический метод	2,50	—
1199	358 696,94	1 294 064,19	358 696,94	1 294 064,19	Картометрический метод	2,50	—
1198	358 662,87	1 294 088,85	358 662,87	1 294 088,85	Картометрический метод	2,50	—
1197	358 575,40	1 294 120,89	358 575,40	1 294 120,89	Картометрический метод	2,50	—
1196	358 486,67	1 294 168,94	358 486,67	1 294 168,94	Картометрический метод	2,50	—
1195	358 465,05	1 294 190,05	358 465,05	1 294 190,05	Картометрический метод	2,50	—
1194	358 431,74	1 294 204,03	358 431,74	1 294 204,03	Картометрический метод	2,50	—
1193	358 410,13	1 294 219,54	358 410,13	1 294 219,54	Картометрический метод	2,50	—
1192	358 388,12	1 294 227,41	358 388,12	1 294 227,41	Картометрический метод	2,50	—
1191	358 361,93	1 294 255,12	358 361,93	1 294 255,12	Картометрический метод	2,50	—
1190	358 337,27	1 294 268,34	358 337,27	1 294 268,34	Картометрический метод	2,50	—

## Сведения о местоположении измененных (уточненных) границ объекта

1	2	3	4	5	6	7	8
1189	358 304,47	1 294 300,89	358 304,47	1 294 300,89	Картометрический метод	2,50	—
1188	358 283,87	1 294 336,49	358 283,87	1 294 336,49	Картометрический метод	2,50	—
1187	358 264,30	1 294 361,15	358 264,30	1 294 361,15	Картометрический метод	2,50	—
1186	358 248,53	1 294 422,93	358 248,53	1 294 422,93	Картометрический метод	2,50	—
1185	358 227,43	1 294 462,60	358 227,43	1 294 462,60	Картометрический метод	2,50	—
1184	358 204,54	1 294 492,60	358 204,54	1 294 492,60	Картометрический метод	2,50	—
1183	358 169,44	1 294 579,24	358 169,44	1 294 579,24	Картометрический метод	2,50	—
1182	358 101,93	1 294 670,39	358 101,93	1 294 670,39	Картометрический метод	2,50	—
1181	358 089,73	1 294 715,78	358 089,73	1 294 715,78	Картометрический метод	2,50	—
1180	358 059,60	1 294 747,43	358 059,60	1 294 747,43	Картометрический метод	2,50	—
1179	358 050,45	1 294 797,78	358 050,45	1 294 797,78	Картометрический метод	2,50	—
1178	358 018,79	1 294 839,73	358 018,79	1 294 839,73	Картометрический метод	2,50	—
1177	358 002,77	1 294 913,72	358 002,77	1 294 913,72	Картометрический метод	2,50	—
1176	358 008,11	1 294 983,90	358 008,11	1 294 983,90	Картометрический метод	2,50	—
1175	357 992,86	1 295 032,34	357 992,86	1 295 032,34	Картометрический метод	2,50	—
1174	358 006,97	1 295 097,56	358 006,97	1 295 097,56	Картометрический метод	2,50	—
1173	357 998,20	1 295 129,59	357 998,20	1 295 129,59	Картометрический метод	2,50	—
1172	358 006,59	1 295 175,36	358 006,59	1 295 175,36	Картометрический метод	2,50	—
1171	357 972,64	1 295 221,89	357 972,64	1 295 221,89	Картометрический метод	2,50	—
1170	357 942,89	1 295 303,89	357 942,89	1 295 303,89	Картометрический метод	2,50	—
1169	357 920,39	1 295 410,30	357 920,39	1 295 410,30	Картометрический метод	2,50	—
1168	357 923,44	1 295 498,40	357 923,44	1 295 498,40	Картометрический метод	2,50	—
1167	357 942,51	1 295 589,94	357 942,51	1 295 589,94	Картометрический метод	2,50	—
1166	357 928,40	1 295 698,25	357 928,40	1 295 698,25	Картометрический метод	2,50	—
1165	357 929,48	1 295 751,26	357 929,48	1 295 751,26	Картометрический метод	2,50	—
1164	357 938,44	1 295 827,56	357 938,44	1 295 827,56	Картометрический метод	2,50	—
1163	357 992,41	1 295 983,24	357 992,41	1 295 983,24	Картометрический метод	2,50	—
1162	358 309,57	1 295 873,48	358 309,57	1 295 873,48	Картометрический метод	2,50	—
1161	358 403,13	1 295 841,10	358 403,13	1 295 841,10	Картометрический метод	2,50	—

## Сведения о местоположении измененных (уточненных) границ объекта

1	2	3	4	5	6	7	8
1160	358 746,28	1 295 722,82	358 746,28	1 295 722,82	Картометрический метод	2,50	—
1159	358 902,47	1 295 684,15	358 902,47	1 295 684,15	Картометрический метод	2,50	—
1158	358 879,01	1 295 632,42	358 879,01	1 295 632,42	Картометрический метод	2,50	—
1157	358 839,42	1 295 538,96	358 839,42	1 295 538,96	Картометрический метод	2,50	—
1156	358 811,92	1 295 402,56	358 811,92	1 295 402,56	Картометрический метод	2,50	—
1155	358 761,11	1 295 282,23	358 761,11	1 295 282,23	Картометрический метод	2,50	—
1154	358 761,32	1 295 202,62	358 761,32	1 295 202,62	Картометрический метод	2,50	—
1153	358 744,02	1 294 739,31	358 744,02	1 294 739,31	Картометрический метод	2,50	—
1152	358 835,95	1 294 459,02	358 835,95	1 294 459,02	Картометрический метод	2,50	—
1151	359 149,83	1 294 089,97	359 149,83	1 294 089,97	Картометрический метод	2,50	—
1150	359 212,07	1 294 016,80	359 212,07	1 294 016,80	Картометрический метод	2,50	—
1149	359 308,64	1 293 910,46	359 308,64	1 293 910,46	Картометрический метод	2,50	—
1148	359 476,58	1 293 922,88	359 476,58	1 293 922,88	Картометрический метод	2,50	—
1147	359 451,94	1 294 065,54	359 451,94	1 294 065,54	Картометрический метод	2,50	—
1146	359 522,11	1 294 117,73	359 522,11	1 294 117,73	Картометрический метод	2,50	—
1145	359 445,27	1 294 215,84	359 445,27	1 294 215,84	Картометрический метод	2,50	—
1144	359 420,64	1 294 216,19	359 420,64	1 294 216,19	Картометрический метод	2,50	—
1143	359 301,74	1 294 206,46	359 301,74	1 294 206,46	Картометрический метод	2,50	—
1142	359 315,11	1 294 371,88	359 315,11	1 294 371,88	Картометрический метод	2,50	—
1141	359 457,36	1 294 392,91	359 457,36	1 294 392,91	Картометрический метод	2,50	—
1140	359 455,14	1 294 420,00	359 455,14	1 294 420,00	Картометрический метод	2,50	—
1139	359 449,92	1 294 453,96	359 449,92	1 294 453,96	Картометрический метод	2,50	—
1138	359 406,42	1 294 468,13	359 406,42	1 294 468,13	Картометрический метод	2,50	—
1137	359 387,52	1 295 267,32	359 387,52	1 295 267,32	Картометрический метод	2,50	—
1136	359 660,36	1 295 282,31	359 660,36	1 295 282,31	Картометрический метод	2,50	—
1135	359 809,13	1 295 272,33	359 809,13	1 295 272,33	Картометрический метод	2,50	—
1134	359 979,34	1 295 279,34	359 979,34	1 295 279,34	Картометрический метод	2,50	—
1133	360 166,57	1 295 263,32	360 166,57	1 295 263,32	Картометрический метод	2,50	—
1132	360 169,25	1 295 255,78	360 169,25	1 295 255,78	Картометрический метод	2,50	—

## Сведения о местоположении измененных (уточненных) границ объекта

1	2	3	4	5	6	7	8
1131	360 310,43	1 295 229,19	360 310,43	1 295 229,19	Картометрический метод	2,50	—
1130	360 416,10	1 295 214,24	360 416,10	1 295 214,24	Картометрический метод	2,50	—
1129	360 536,21	1 295 147,23	360 536,21	1 295 147,23	Картометрический метод	2,50	—
1128	360 591,88	1 295 102,39	360 591,88	1 295 102,39	Картометрический метод	2,50	—
1127	360 639,74	1 295 189,16	360 639,74	1 295 189,16	Картометрический метод	2,50	—
1126	360 678,59	1 295 259,59	360 678,59	1 295 259,59	Картометрический метод	2,50	—
1125	360 950,49	1 295 206,30	360 950,49	1 295 206,30	Картометрический метод	2,50	—
1124	361 108,17	1 295 174,68	361 108,17	1 295 174,68	Картометрический метод	2,50	—
1123	361 780,58	1 295 002,35	361 780,58	1 295 002,35	Картометрический метод	2,50	—
1122	362 457,49	1 294 813,69	362 457,49	1 294 813,69	Картометрический метод	2,50	—
1121	362 460,74	1 294 808,38	362 460,74	1 294 808,38	Картометрический метод	2,50	—
1120	363 015,20	1 294 658,41	363 015,20	1 294 658,41	Картометрический метод	2,50	—
1119	363 237,68	1 294 611,87	363 237,68	1 294 611,87	Картометрический метод	2,50	—
1118	363 427,92	1 294 560,35	363 427,92	1 294 560,35	Картометрический метод	2,50	—
1117	363 594,67	1 294 518,98	363 594,67	1 294 518,98	Картометрический метод	2,50	—
1116	364 277,23	1 294 344,69	364 277,23	1 294 344,69	Картометрический метод	2,50	—
1115	364 377,61	1 294 313,85	364 377,61	1 294 313,85	Картометрический метод	2,50	—
1114	364 417,56	1 294 311,86	364 417,56	1 294 311,86	Картометрический метод	2,50	—
1113	364 752,99	1 294 234,16	364 752,99	1 294 234,16	Картометрический метод	2,50	—
1112	365 211,16	1 294 112,72	365 211,16	1 294 112,72	Картометрический метод	2,50	—
1111	365 251,69	1 294 097,64	365 251,69	1 294 097,64	Картометрический метод	2,50	—
1110	365 603,90	1 294 011,17	365 603,90	1 294 011,17	Картометрический метод	2,50	—
1109	365 693,67	1 293 994,98	365 693,67	1 293 994,98	Картометрический метод	2,50	—
1108	365 738,46	1 293 987,78	365 738,46	1 293 987,78	Картометрический метод	2,50	—
1107	365 772,22	1 293 959,72	365 772,22	1 293 959,72	Картометрический метод	2,50	—
1106	365 908,20	1 293 926,91	365 908,20	1 293 926,91	Картометрический метод	2,50	—
1105	366 132,58	1 293 860,37	366 132,58	1 293 860,37	Картометрический метод	2,50	—
1104	366 222,17	1 293 806,75	366 222,17	1 293 806,75	Картометрический метод	2,50	—
1103	366 266,97	1 293 791,55	366 266,97	1 293 791,55	Картометрический метод	2,50	—

## Сведения о местоположении измененных (уточненных) границ объекта

1	2	3	4	5	6	7	8
1102	366 298,96	1 293 810,76	366 298,96	1 293 810,76	Картометрический метод	2,50	—
1101	366 327,76	1 293 856,37	366 327,76	1 293 856,37	Картометрический метод	2,50	—
1100	366 902,27	1 293 719,25	366 902,27	1 293 719,25	Картометрический метод	2,50	—
1099	367 128,80	1 293 665,38	367 128,80	1 293 665,38	Картометрический метод	2,50	—
1098	367 467,56	1 293 581,46	367 467,56	1 293 581,46	Картометрический метод	2,50	—
1097	367 559,79	1 293 541,84	367 559,79	1 293 541,84	Картометрический метод	2,50	—
1096	367 784,41	1 293 491,63	367 784,41	1 293 491,63	Картометрический метод	2,50	—
1095	367 791,91	1 293 489,96	367 791,91	1 293 489,96	Картометрический метод	2,50	—
1094	367 968,14	1 291 807,94	367 968,14	1 291 807,94	Картометрический метод	2,50	—
1093	367 687,12	1 291 683,09	367 687,12	1 291 683,09	Картометрический метод	2,50	—
1092	367 624,08	1 291 659,19	367 624,08	1 291 659,19	Картометрический метод	2,50	—
1091	367 670,24	1 291 244,07	367 670,24	1 291 244,07	Картометрический метод	2,50	—
1090	367 764,19	1 290 452,10	367 764,19	1 290 452,10	Картометрический метод	2,50	—
1089	367 841,24	1 289 785,40	367 841,24	1 289 785,40	Картометрический метод	2,50	—
Внутренний контур 1 из 4							
1661	364 115,05	1 289 944,09	364 115,05	1 289 944,09	Картометрический метод	2,50	—
1662	364 143,85	1 289 973,52	364 143,85	1 289 973,52	Картометрический метод	2,50	—
1663	364 167,27	1 290 015,09	364 167,27	1 290 015,09	Картометрический метод	2,50	—
1664	364 206,02	1 290 053,23	364 206,02	1 290 053,23	Картометрический метод	2,50	—
1665	364 202,11	1 290 104,94	364 202,11	1 290 104,94	Картометрический метод	2,50	—
1666	364 214,43	1 290 132,31	364 214,43	1 290 132,31	Картометрический метод	2,50	—
1667	364 231,14	1 290 159,65	364 231,14	1 290 159,65	Картометрический метод	2,50	—
1668	364 281,46	1 290 261,46	364 281,46	1 290 261,46	Картометрический метод	2,50	—
1669	364 283,81	1 290 279,03	364 283,81	1 290 279,03	Картометрический метод	2,50	—
1670	364 273,08	1 290 305,51	364 273,08	1 290 305,51	Картометрический метод	2,50	—
1671	364 256,73	1 290 317,75	364 256,73	1 290 317,75	Картометрический метод	2,50	—
1672	364 209,54	1 290 315,98	364 209,54	1 290 315,98	Картометрический метод	2,50	—
1673	364 187,63	1 290 319,46	364 187,63	1 290 319,46	Картометрический метод	2,50	—
1674	364 151,65	1 290 345,07	364 151,65	1 290 345,07	Картометрический метод	2,50	—

## Сведения о местоположении измененных (уточненных) границ объекта

1	2	3	4	5	6	7	8
1675	364 093,79	1 290 376,36	364 093,79	1 290 376,36	Картометрический метод	2,50	—
1676	364 091,77	1 290 395,07	364 091,77	1 290 395,07	Картометрический метод	2,50	—
1677	364 084,45	1 290 433,61	364 084,45	1 290 433,61	Картометрический метод	2,50	—
1678	364 084,61	1 290 452,31	364 084,61	1 290 452,31	Картометрический метод	2,50	—
1679	364 062,85	1 290 472,30	364 062,85	1 290 472,30	Картометрический метод	2,50	—
1680	364 040,04	1 290 496,69	364 040,04	1 290 496,69	Картометрический метод	2,50	—
1681	364 028,23	1 290 524,26	364 028,23	1 290 524,26	Картометрический метод	2,50	—
1682	363 987,25	1 290 524,50	363 987,25	1 290 524,50	Картометрический метод	2,50	—
1683	363 958,67	1 290 519,26	363 958,67	1 290 519,26	Картометрический метод	2,50	—
1684	363 914,97	1 290 539,44	363 914,97	1 290 539,44	Картометрический метод	2,50	—
1685	363 863,76	1 290 576,16	363 863,76	1 290 576,16	Картометрический метод	2,50	—
1686	363 808,25	1 290 626,13	363 808,25	1 290 626,13	Картометрический метод	2,50	—
1687	363 752,59	1 290 658,51	363 752,59	1 290 658,51	Картометрический метод	2,50	—
1688	363 707,70	1 290 668,80	363 707,70	1 290 668,80	Картометрический метод	2,50	—
1689	363 667,22	1 290 682,36	363 667,22	1 290 682,36	Картометрический метод	2,50	—
1690	363 630,18	1 290 711,27	363 630,18	1 290 711,27	Картометрический метод	2,50	—
1691	363 596,44	1 290 740,15	363 596,44	1 290 740,15	Картометрический метод	2,50	—
1692	363 553,69	1 290 744,93	363 553,69	1 290 744,93	Картометрический метод	2,50	—
1693	363 521,80	1 290 712,87	363 521,80	1 290 712,87	Картометрический метод	2,50	—
1694	363 521,80	1 290 678,61	363 521,80	1 290 678,61	Картометрический метод	2,50	—
1695	363 443,28	1 290 607,57	363 443,28	1 290 607,57	Картометрический метод	2,50	—
1696	363 437,96	1 290 469,37	363 437,96	1 290 469,37	Картометрический метод	2,50	—
1697	363 436,75	1 290 437,90	363 436,75	1 290 437,90	Картометрический метод	2,50	—
1698	363 465,00	1 290 404,00	363 465,00	1 290 404,00	Картометрический метод	2,50	—
1699	363 496,00	1 290 417,00	363 496,00	1 290 417,00	Картометрический метод	2,50	—
1700	363 548,00	1 290 448,00	363 548,00	1 290 448,00	Картометрический метод	2,50	—
1701	363 608,00	1 290 428,00	363 608,00	1 290 428,00	Картометрический метод	2,50	—
1702	363 670,00	1 290 422,00	363 670,00	1 290 422,00	Картометрический метод	2,50	—
1703	363 675,00	1 290 398,00	363 675,00	1 290 398,00	Картометрический метод	2,50	—

## Сведения о местоположении измененных (уточненных) границ объекта

1	2	3	4	5	6	7	8
1704	363 663,00	1 290 364,00	363 663,00	1 290 364,00	Картометрический метод	2,50	—
1705	363 682,00	1 290 216,00	363 682,00	1 290 216,00	Картометрический метод	2,50	—
1706	363 750,00	1 290 045,00	363 750,00	1 290 045,00	Картометрический метод	2,50	—
1707	363 758,08	1 290 023,11	363 758,08	1 290 023,11	Картометрический метод	2,50	—
1708	363 778,64	1 289 992,14	363 778,64	1 289 992,14	Картометрический метод	2,50	—
1709	363 810,17	1 289 959,98	363 810,17	1 289 959,98	Картометрический метод	2,50	—
1710	363 839,62	1 289 941,03	363 839,62	1 289 941,03	Картометрический метод	2,50	—
1711	363 866,99	1 289 935,29	363 866,99	1 289 935,29	Картометрический метод	2,50	—
1712	363 897,74	1 289 938,31	363 897,74	1 289 938,31	Картометрический метод	2,50	—
1713	363 932,83	1 289 935,81	363 932,83	1 289 935,81	Картометрический метод	2,50	—
1714	363 962,36	1 289 925,64	363 962,36	1 289 925,64	Картометрический метод	2,50	—
1715	363 990,73	1 289 908,89	363 990,73	1 289 908,89	Картометрический метод	2,50	—
1716	364 010,47	1 289 907,63	364 010,47	1 289 907,63	Картометрический метод	2,50	—
1717	364 046,82	1 289 922,70	364 046,82	1 289 922,70	Картометрический метод	2,50	—
1718	364 085,27	1 289 927,86	364 085,27	1 289 927,86	Картометрический метод	2,50	—
1661	364 115,05	1 289 944,09	364 115,05	1 289 944,09	Картометрический метод	2,50	—
Внутренний контур 2 из 4							
1719	363 274,35	1 291 340,32	363 274,35	1 291 340,32	Картометрический метод	2,50	—
1720	363 312,55	1 291 363,38	363 312,55	1 291 363,38	Картометрический метод	2,50	—
1721	363 334,82	1 291 385,00	363 334,82	1 291 385,00	Картометрический метод	2,50	—
1722	363 341,31	1 291 406,62	363 341,31	1 291 406,62	Картометрический метод	2,50	—
1723	363 337,70	1 291 432,57	363 337,70	1 291 432,57	Картометрический метод	2,50	—
1724	363 303,09	1 291 526,98	363 303,09	1 291 526,98	Картометрический метод	2,50	—
1725	363 293,72	1 291 550,04	363 293,72	1 291 550,04	Картометрический метод	2,50	—
1726	363 282,18	1 291 570,22	363 282,18	1 291 570,22	Картометрический метод	2,50	—
1727	363 263,43	1 291 588,96	363 263,43	1 291 588,96	Картометрический метод	2,50	—
1728	363 239,69	1 291 594,63	363 239,69	1 291 594,63	Картометрический метод	2,50	—
1729	363 204,35	1 291 662,37	363 204,35	1 291 662,37	Картометрический метод	2,50	—
1730	362 734,22	1 291 560,31	362 734,22	1 291 560,31	Картометрический метод	2,50	—

## Сведения о местоположении измененных (уточненных) границ объекта

1	2	3	4	5	6	7	8
1731	362 687,36	1 291 550,22	362 687,36	1 291 550,22	Картометрический метод	2,50	—
1732	362 596,83	1 291 512,77	362 596,83	1 291 512,77	Картометрический метод	2,50	—
1733	362 546,36	1 291 488,27	362 546,36	1 291 488,27	Картометрический метод	2,50	—
1734	362 487,25	1 291 458,01	362 487,25	1 291 458,01	Картометрический метод	2,50	—
1735	362 434,16	1 291 426,43	362 434,16	1 291 426,43	Картометрический метод	2,50	—
1736	362 386,58	1 291 386,80	362 386,58	1 291 386,80	Картометрический метод	2,50	—
1737	362 478,79	1 291 197,47	362 478,79	1 291 197,47	Картометрический метод	2,50	—
1738	362 540,03	1 291 089,39	362 540,03	1 291 089,39	Картометрический метод	2,50	—
1739	362 559,48	1 291 062,01	362 559,48	1 291 062,01	Картометрический метод	2,50	—
1740	362 572,45	1 291 054,09	362 572,45	1 291 054,09	Картометрический метод	2,50	—
1741	362 599,00	1 291 043,00	362 599,00	1 291 043,00	Картометрический метод	2,50	—
1742	362 631,00	1 291 050,00	362 631,00	1 291 050,00	Картометрический метод	2,50	—
1743	362 799,00	1 291 123,00	362 799,00	1 291 123,00	Картометрический метод	2,50	—
1744	363 237,60	1 291 324,47	363 237,60	1 291 324,47	Картометрический метод	2,50	—
1719	363 274,35	1 291 340,32	363 274,35	1 291 340,32	Картометрический метод	2,50	—
Внутренний контур 3 из 4							
1745	367 133,10	1 293 051,00	367 133,10	1 293 051,00	Картометрический метод	2,50	—
1746	367 094,54	1 293 126,82	367 094,54	1 293 126,82	Картометрический метод	2,50	—
1747	367 070,32	1 293 177,37	367 070,32	1 293 177,37	Картометрический метод	2,50	—
1748	367 469,53	1 293 435,30	367 469,53	1 293 435,30	Картометрический метод	2,50	—
1749	367 465,38	1 293 463,33	367 465,38	1 293 463,33	Картометрический метод	2,50	—
1750	367 438,16	1 293 571,56	367 438,16	1 293 571,56	Картометрический метод	2,50	—
1751	367 329,28	1 293 522,30	367 329,28	1 293 522,30	Картометрический метод	2,50	—
1752	367 269,97	1 293 486,32	367 269,97	1 293 486,32	Картометрический метод	2,50	—
1753	367 085,92	1 293 379,46	367 085,92	1 293 379,46	Картометрический метод	2,50	—
1754	366 936,62	1 293 289,49	366 936,62	1 293 289,49	Картометрический метод	2,50	—
1755	366 858,10	1 293 249,75	366 858,10	1 293 249,75	Картометрический метод	2,50	—
1756	366 822,25	1 293 224,98	366 822,25	1 293 224,98	Картометрический метод	2,50	—
1757	366 716,02	1 293 161,72	366 716,02	1 293 161,72	Картометрический метод	2,50	—

## Сведения о местоположении измененных (уточненных) границ объекта

1	2	3	4	5	6	7	8
1758	366 362,30	1 292 955,36	366 362,30	1 292 955,36	Картометрический метод	2,50	—
1759	366 171,76	1 292 845,57	366 171,76	1 292 845,57	Картометрический метод	2,50	—
1760	366 190,85	1 292 783,74	366 190,85	1 292 783,74	Картометрический метод	2,50	—
1761	366 232,85	1 292 704,36	366 232,85	1 292 704,36	Картометрический метод	2,50	—
1762	366 250,29	1 292 672,12	366 250,29	1 292 672,12	Картометрический метод	2,50	—
1763	366 322,03	1 292 714,33	366 322,03	1 292 714,33	Картометрический метод	2,50	—
1764	366 359,50	1 292 657,13	366 359,50	1 292 657,13	Картометрический метод	2,50	—
1765	366 383,17	1 292 674,69	366 383,17	1 292 674,69	Картометрический метод	2,50	—
1766	366 351,77	1 292 731,80	366 351,77	1 292 731,80	Картометрический метод	2,50	—
1767	366 537,61	1 292 844,74	366 537,61	1 292 844,74	Картометрический метод	2,50	—
1768	366 573,13	1 292 860,85	366 573,13	1 292 860,85	Картометрический метод	2,50	—
1769	366 610,09	1 292 884,89	366 610,09	1 292 884,89	Картометрический метод	2,50	—
1770	366 567,78	1 292 976,10	366 567,78	1 292 976,10	Картометрический метод	2,50	—
1771	366 560,26	1 292 990,33	366 560,26	1 292 990,33	Картометрический метод	2,50	—
1772	366 627,32	1 293 029,77	366 627,32	1 293 029,77	Картометрический метод	2,50	—
1773	366 655,47	1 292 986,51	366 655,47	1 292 986,51	Картометрический метод	2,50	—
1774	366 687,78	1 292 934,26	366 687,78	1 292 934,26	Картометрический метод	2,50	—
1775	366 977,31	1 293 118,26	366 977,31	1 293 118,26	Картометрический метод	2,50	—
1776	367 015,35	1 293 051,33	367 015,35	1 293 051,33	Картометрический метод	2,50	—
1777	367 058,12	1 293 080,33	367 058,12	1 293 080,33	Картометрический метод	2,50	—
1778	367 071,87	1 293 084,15	367 071,87	1 293 084,15	Картометрический метод	2,50	—
1779	367 084,85	1 293 075,75	367 084,85	1 293 075,75	Картометрический метод	2,50	—
1780	367 111,07	1 293 034,15	367 111,07	1 293 034,15	Картометрический метод	2,50	—
1745	367 133,10	1 293 051,00	367 133,10	1 293 051,00	Картометрический метод	2,50	—
Внутренний контур 4 из 4							
1781	360 343,85	1 294 649,47	360 343,85	1 294 649,47	Картометрический метод	2,50	—
1782	360 411,70	1 294 773,00	360 411,70	1 294 773,00	Картометрический метод	2,50	—
1783	360 411,81	1 295 073,06	360 411,81	1 295 073,06	Картометрический метод	2,50	—
1784	360 238,47	1 295 073,06	360 238,47	1 295 073,06	Картометрический метод	2,50	—

## Сведения о местоположении измененных (уточненных) границ объекта

1	2	3	4	5	6	7	8
1785	360 213,29	1 295 130,50	360 213,29	1 295 130,50	Картометрический метод	2,50	—
1786	360 177,51	1 295 232,52	360 177,51	1 295 232,52	Картометрический метод	2,50	—
1787	359 970,08	1 295 175,67	359 970,08	1 295 175,67	Картометрический метод	2,50	—
1788	359 889,78	1 295 048,19	359 889,78	1 295 048,19	Картометрический метод	2,50	—
1789	359 876,81	1 294 755,47	359 876,81	1 294 755,47	Картометрический метод	2,50	—
1790	360 074,09	1 294 715,41	360 074,09	1 294 715,41	Картометрический метод	2,50	—
1781	360 343,85	1 294 649,47	360 343,85	1 294 649,47	Картометрический метод	2,50	—
62:19-7.191(5)							
1791	368 830,39	1 294 812,79	368 830,39	1 294 812,79	Картометрический метод	2,50	—
1792	368 831,76	1 294 837,79	368 831,76	1 294 837,79	Картометрический метод	2,50	—
1793	368 891,65	1 295 527,84	368 891,65	1 295 527,84	Картометрический метод	2,50	—
1794	368 677,38	1 296 086,59	368 677,38	1 296 086,59	Картометрический метод	2,50	—
1795	368 487,26	1 296 713,92	368 487,26	1 296 713,92	Картометрический метод	2,50	—
1796	368 483,13	1 296 713,98	368 483,13	1 296 713,98	Картометрический метод	2,50	—
1797	368 439,47	1 296 714,60	368 439,47	1 296 714,60	Картометрический метод	2,50	—
1798	368 411,60	1 296 746,37	368 411,60	1 296 746,37	Картометрический метод	2,50	—
1799	368 269,66	1 296 811,91	368 269,66	1 296 811,91	Картометрический метод	2,50	—
1800	368 170,68	1 296 720,51	368 170,68	1 296 720,51	Картометрический метод	2,50	—
1801	368 144,98	1 296 803,23	368 144,98	1 296 803,23	Картометрический метод	2,50	—
1802	367 689,84	1 296 804,44	367 689,84	1 296 804,44	Картометрический метод	2,50	—
1803	367 581,89	1 296 804,72	367 581,89	1 296 804,72	Картометрический метод	2,50	—
1804	367 289,79	1 296 811,69	367 289,79	1 296 811,69	Картометрический метод	2,50	—
1805	367 289,79	1 296 840,63	367 289,79	1 296 840,63	Картометрический метод	2,50	—
1806	367 207,86	1 296 840,63	367 207,86	1 296 840,63	Картометрический метод	2,50	—
1807	367 207,86	1 296 869,56	367 207,86	1 296 869,56	Картометрический метод	2,50	—
1808	367 124,31	1 296 869,56	367 124,31	1 296 869,56	Картометрический метод	2,50	—
1809	367 124,31	1 296 895,28	367 124,31	1 296 895,28	Картометрический метод	2,50	—
1810	366 984,77	1 296 916,86	366 984,77	1 296 916,86	Картометрический метод	2,50	—
1811	367 020,79	1 296 988,98	367 020,79	1 296 988,98	Картометрический метод	2,50	—

## Сведения о местоположении измененных (уточненных) границ объекта

1	2	3	4	5	6	7	8
1812	367 204,38	1 297 185,97	367 204,38	1 297 185,97	Картометрический метод	2,50	—
1813	367 281,97	1 297 217,86	367 281,97	1 297 217,86	Картометрический метод	2,50	—
1814	367 304,14	1 297 274,73	367 304,14	1 297 274,73	Картометрический метод	2,50	—
1815	367 326,31	1 297 423,12	367 326,31	1 297 423,12	Картометрический метод	2,50	—
1816	367 334,13	1 297 429,25	367 334,13	1 297 429,25	Картометрический метод	2,50	—
1817	367 403,63	1 297 826,33	367 403,63	1 297 826,33	Картометрический метод	2,50	—
1818	367 403,40	1 297 842,70	367 403,40	1 297 842,70	Картометрический метод	2,50	—
1819	367 423,10	1 297 844,10	367 423,10	1 297 844,10	Картометрический метод	2,50	—
1820	367 482,10	1 297 871,30	367 482,10	1 297 871,30	Картометрический метод	2,50	—
1821	367 546,80	1 297 886,90	367 546,80	1 297 886,90	Картометрический метод	2,50	—
1822	367 625,60	1 297 920,00	367 625,60	1 297 920,00	Картометрический метод	2,50	—
1823	367 626,17	1 297 931,49	367 626,17	1 297 931,49	Картометрический метод	2,50	—
1824	367 663,59	1 297 929,82	367 663,59	1 297 929,82	Картометрический метод	2,50	—
1825	367 684,67	1 297 937,20	367 684,67	1 297 937,20	Картометрический метод	2,50	—
1826	367 525,30	1 298 099,05	367 525,30	1 298 099,05	Картометрический метод	2,50	—
1827	367 305,50	1 298 300,53	367 305,50	1 298 300,53	Картометрический метод	2,50	—
1828	367 294,98	1 298 310,17	367 294,98	1 298 310,17	Картометрический метод	2,50	—
1829	367 163,17	1 298 437,18	367 163,17	1 298 437,18	Картометрический метод	2,50	—
1830	367 037,01	1 298 546,98	367 037,01	1 298 546,98	Картометрический метод	2,50	—
1831	366 665,85	1 298 828,10	366 665,85	1 298 828,10	Картометрический метод	2,50	—
1832	366 656,53	1 298 835,16	366 656,53	1 298 835,16	Картометрический метод	2,50	—
1833	366 457,55	1 298 974,02	366 457,55	1 298 974,02	Картометрический метод	2,50	—
1834	366 255,18	1 299 117,40	366 255,18	1 299 117,40	Картометрический метод	2,50	—
1835	365 979,42	1 299 339,82	365 979,42	1 299 339,82	Картометрический метод	2,50	—
1836	365 796,52	1 299 467,68	365 796,52	1 299 467,68	Картометрический метод	2,50	—
1837	365 654,83	1 299 473,60	365 654,83	1 299 473,60	Картометрический метод	2,50	—
1838	365 005,09	1 299 509,73	365 005,09	1 299 509,73	Картометрический метод	2,50	—
1839	364 495,35	1 299 529,49	364 495,35	1 299 529,49	Картометрический метод	2,50	—
1840	364 419,19	1 299 536,68	364 419,19	1 299 536,68	Картометрический метод	2,50	—

## Сведения о местоположении измененных (уточненных) границ объекта

1	2	3	4	5	6	7	8
1841	364 236,22	1 299 531,51	364 236,22	1 299 531,51	Картометрический метод	2,50	—
1842	363 938,49	1 299 523,09	363 938,49	1 299 523,09	Картометрический метод	2,50	—
1843	363 551,29	1 299 512,13	363 551,29	1 299 512,13	Картометрический метод	2,50	—
1844	363 072,07	1 299 538,03	363 072,07	1 299 538,03	Картометрический метод	2,50	—
1845	363 000,54	1 299 429,73	363 000,54	1 299 429,73	Картометрический метод	2,50	—
1846	362 986,21	1 299 409,52	362 986,21	1 299 409,52	Картометрический метод	2,50	—
1847	362 634,60	1 298 911,70	362 634,60	1 298 911,70	Картометрический метод	2,50	—
1848	362 277,60	1 298 385,37	362 277,60	1 298 385,37	Картометрический метод	2,50	—
1849	362 272,21	1 298 377,19	362 272,21	1 298 377,19	Картометрический метод	2,50	—
1850	362 165,60	1 298 231,55	362 165,60	1 298 231,55	Картометрический метод	2,50	—
1851	362 128,30	1 298 252,63	362 128,30	1 298 252,63	Картометрический метод	2,50	—
1852	362 100,65	1 298 243,60	362 100,65	1 298 243,60	Картометрический метод	2,50	—
1853	362 075,85	1 298 201,27	362 075,85	1 298 201,27	Картометрический метод	2,50	—
1854	362 022,95	1 298 064,51	362 022,95	1 298 064,51	Картометрический метод	2,50	—
1855	362 057,09	1 298 054,62	362 057,09	1 298 054,62	Картометрический метод	2,50	—
1856	362 047,23	1 298 037,41	362 047,23	1 298 037,41	Картометрический метод	2,50	—
1857	362 260,23	1 297 975,75	362 260,23	1 297 975,75	Картометрический метод	2,50	—
1858	362 537,12	1 297 895,92	362 537,12	1 297 895,92	Картометрический метод	2,50	—
1859	363 070,26	1 297 741,32	363 070,26	1 297 741,32	Картометрический метод	2,50	—
1860	363 228,52	1 297 698,40	363 228,52	1 297 698,40	Картометрический метод	2,50	—
1861	364 086,34	1 297 448,39	364 086,34	1 297 448,39	Картометрический метод	2,50	—
1862	364 446,05	1 297 343,27	364 446,05	1 297 343,27	Картометрический метод	2,50	—
1863	364 555,75	1 297 313,93	364 555,75	1 297 313,93	Картометрический метод	2,50	—
1864	364 619,56	1 297 303,26	364 619,56	1 297 303,26	Картометрический метод	2,50	—
1865	364 673,77	1 297 308,77	364 673,77	1 297 308,77	Картометрический метод	2,50	—
1866	364 709,97	1 297 316,21	364 709,97	1 297 316,21	Картометрический метод	2,50	—
1867	364 756,35	1 297 335,41	364 756,35	1 297 335,41	Картометрический метод	2,50	—
1868	364 910,00	1 297 428,00	364 910,00	1 297 428,00	Картометрический метод	2,50	—
1869	365 279,43	1 297 637,90	365 279,43	1 297 637,90	Картометрический метод	2,50	—

## Сведения о местоположении измененных (уточненных) границ объекта

1	2	3	4	5	6	7	8
1870	365 300,00	1 297 650,14	365 300,00	1 297 650,14	Картометрический метод	2,50	—
1871	365 307,93	1 297 655,83	365 307,93	1 297 655,83	Картометрический метод	2,50	—
1872	365 327,13	1 297 654,17	365 327,13	1 297 654,17	Картометрический метод	2,50	—
1873	365 332,87	1 297 653,67	365 332,87	1 297 653,67	Картометрический метод	2,50	—
1874	365 337,07	1 297 651,44	365 337,07	1 297 651,44	Картометрический метод	2,50	—
1875	365 351,81	1 297 643,63	365 351,81	1 297 643,63	Картометрический метод	2,50	—
1876	365 238,52	1 297 993,83	365 238,52	1 297 993,83	Картометрический метод	2,50	—
1877	365 496,35	1 298 067,03	365 496,35	1 298 067,03	Картометрический метод	2,50	—
1878	365 579,88	1 298 075,64	365 579,88	1 298 075,64	Картометрический метод	2,50	—
1879	365 594,40	1 298 045,00	365 594,40	1 298 045,00	Картометрический метод	2,50	—
1880	365 698,37	1 297 897,45	365 698,37	1 297 897,45	Картометрический метод	2,50	—
1881	365 706,91	1 297 834,45	365 706,91	1 297 834,45	Картометрический метод	2,50	—
1882	365 813,38	1 297 938,83	365 813,38	1 297 938,83	Картометрический метод	2,50	—
1883	365 976,25	1 298 024,29	365 976,25	1 298 024,29	Картометрический метод	2,50	—
1884	366 097,58	1 298 071,05	366 097,58	1 298 071,05	Картометрический метод	2,50	—
1885	366 110,74	1 298 076,12	366 110,74	1 298 076,12	Картометрический метод	2,50	—
1886	366 251,73	1 298 112,00	366 251,73	1 298 112,00	Картометрический метод	2,50	—
1887	366 308,46	1 298 116,75	366 308,46	1 298 116,75	Картометрический метод	2,50	—
1888	366 374,31	1 298 115,35	366 374,31	1 298 115,35	Картометрический метод	2,50	—
1889	366 437,36	1 298 113,25	366 437,36	1 298 113,25	Картометрический метод	2,50	—
1890	366 486,32	1 298 114,43	366 486,32	1 298 114,43	Картометрический метод	2,50	—
1891	366 490,60	1 298 087,55	366 490,60	1 298 087,55	Картометрический метод	2,50	—
1892	366 488,77	1 298 042,34	366 488,77	1 298 042,34	Картометрический метод	2,50	—
1893	366 481,43	1 297 978,18	366 481,43	1 297 978,18	Картометрический метод	2,50	—
1894	366 480,21	1 297 892,03	366 480,21	1 297 892,03	Картометрический метод	2,50	—
1895	366 494,71	1 297 864,23	366 494,71	1 297 864,23	Картометрический метод	2,50	—
1896	366 515,81	1 297 847,06	366 515,81	1 297 847,06	Картометрический метод	2,50	—
1897	366 521,42	1 297 837,96	366 521,42	1 297 837,96	Картометрический метод	2,50	—
1898	366 523,92	1 297 613,66	366 523,92	1 297 613,66	Картометрический метод	2,50	—

## Сведения о местоположении измененных (уточненных) границ объекта

1	2	3	4	5	6	7	8
1899	366 520,60	1 297 613,50	366 520,60	1 297 613,50	Картометрический метод	2,50	—
1900	366 279,13	1 297 601,52	366 279,13	1 297 601,52	Картометрический метод	2,50	—
1901	366 297,10	1 297 335,10	366 297,10	1 297 335,10	Картометрический метод	2,50	—
1902	366 302,33	1 297 176,32	366 302,33	1 297 176,32	Картометрический метод	2,50	—
1903	366 340,16	1 297 075,45	366 340,16	1 297 075,45	Картометрический метод	2,50	—
1904	366 352,75	1 296 996,69	366 352,75	1 296 996,69	Картометрический метод	2,50	—
1905	366 363,26	1 296 966,46	366 363,26	1 296 966,46	Картометрический метод	2,50	—
1906	366 388,70	1 296 894,23	366 388,70	1 296 894,23	Картометрический метод	2,50	—
1907	366 432,97	1 296 773,44	366 432,97	1 296 773,44	Картометрический метод	2,50	—
1908	366 518,76	1 296 567,61	366 518,76	1 296 567,61	Картометрический метод	2,50	—
1909	366 597,40	1 296 375,55	366 597,40	1 296 375,55	Картометрический метод	2,50	—
1910	366 608,82	1 296 345,40	366 608,82	1 296 345,40	Картометрический метод	2,50	—
1911	366 612,90	1 296 099,64	366 612,90	1 296 099,64	Картометрический метод	2,50	—
1912	366 621,45	1 295 762,05	366 621,45	1 295 762,05	Картометрический метод	2,50	—
1913	366 628,79	1 295 619,13	366 628,79	1 295 619,13	Картометрический метод	2,50	—
1914	366 634,09	1 295 533,79	366 634,09	1 295 533,79	Картометрический метод	2,50	—
1915	366 640,17	1 295 382,15	366 640,17	1 295 382,15	Картометрический метод	2,50	—
1916	366 664,62	1 295 378,48	366 664,62	1 295 378,48	Картометрический метод	2,50	—
1917	366 662,17	1 295 263,25	366 662,17	1 295 263,25	Картометрический метод	2,50	—
1918	366 668,28	1 295 216,42	366 668,28	1 295 216,42	Картометрический метод	2,50	—
1919	366 632,42	1 295 011,96	366 632,42	1 295 011,96	Картометрический метод	2,50	—
1920	366 630,98	1 294 974,64	366 630,98	1 294 974,64	Картометрический метод	2,50	—
1921	366 620,93	1 294 940,92	366 620,93	1 294 940,92	Картометрический метод	2,50	—
1922	366 602,98	1 294 896,43	366 602,98	1 294 896,43	Картометрический метод	2,50	—
1923	366 581,39	1 294 850,15	366 581,39	1 294 850,15	Картометрический метод	2,50	—
1924	366 577,44	1 294 838,49	366 577,44	1 294 838,49	Картометрический метод	2,50	—
1925	366 277,11	1 294 973,56	366 277,11	1 294 973,56	Картометрический метод	2,50	—
1926	366 261,77	1 294 979,24	366 261,77	1 294 979,24	Картометрический метод	2,50	—
1927	366 031,48	1 295 072,87	366 031,48	1 295 072,87	Картометрический метод	2,50	—

## Сведения о местоположении измененных (уточненных) границ объекта

1	2	3	4	5	6	7	8
1928	365 970,34	1 294 812,23	365 970,34	1 294 812,23	Картометрический метод	2,50	—
1929	365 958,35	1 294 610,73	365 958,35	1 294 610,73	Картометрический метод	2,50	—
1930	365 932,78	1 294 508,39	365 932,78	1 294 508,39	Картометрический метод	2,50	—
1931	365 774,60	1 294 559,57	365 774,60	1 294 559,57	Картометрический метод	2,50	—
1932	365 712,04	1 294 255,21	365 712,04	1 294 255,21	Картометрический метод	2,50	—
1933	365 665,22	1 294 268,79	365 665,22	1 294 268,79	Картометрический метод	2,50	—
1934	365 648,71	1 294 278,56	365 648,71	1 294 278,56	Картометрический метод	2,50	—
1935	365 579,89	1 294 372,02	365 579,89	1 294 372,02	Картометрический метод	2,50	—
1936	365 484,76	1 294 466,55	365 484,76	1 294 466,55	Картометрический метод	2,50	—
1937	365 458,55	1 294 542,90	365 458,55	1 294 542,90	Картометрический метод	2,50	—
1938	365 432,50	1 294 587,74	365 432,50	1 294 587,74	Картометрический метод	2,50	—
1939	365 431,89	1 294 628,33	365 431,89	1 294 628,33	Картометрический метод	2,50	—
1940	365 437,07	1 294 765,30	365 437,07	1 294 765,30	Картометрический метод	2,50	—
1941	365 454,17	1 294 845,91	365 454,17	1 294 845,91	Картометрический метод	2,50	—
1942	365 507,92	1 295 020,56	365 507,92	1 295 020,56	Картометрический метод	2,50	—
1943	365 568,08	1 295 235,52	365 568,08	1 295 235,52	Картометрический метод	2,50	—
1944	365 615,19	1 295 237,91	365 615,19	1 295 237,91	Картометрический метод	2,50	—
1945	365 618,82	1 295 267,00	365 618,82	1 295 267,00	Картометрический метод	2,50	—
1946	365 606,70	1 295 405,76	365 606,70	1 295 405,76	Картометрический метод	2,50	—
1947	365 630,33	1 295 505,13	365 630,33	1 295 505,13	Картометрический метод	2,50	—
1948	365 631,52	1 295 562,62	365 631,52	1 295 562,62	Картометрический метод	2,50	—
1949	365 622,35	1 295 631,05	365 622,35	1 295 631,05	Картометрический метод	2,50	—
1950	365 666,98	1 295 821,38	365 666,98	1 295 821,38	Картометрический метод	2,50	—
1951	365 636,65	1 295 996,50	365 636,65	1 295 996,50	Картометрический метод	2,50	—
1952	365 572,47	1 296 212,79	365 572,47	1 296 212,79	Картометрический метод	2,50	—
1953	365 491,23	1 296 196,81	365 491,23	1 296 196,81	Картометрический метод	2,50	—
1954	365 433,15	1 296 192,05	365 433,15	1 296 192,05	Картометрический метод	2,50	—
1955	365 347,07	1 296 138,57	365 347,07	1 296 138,57	Картометрический метод	2,50	—
1956	365 267,77	1 296 089,30	365 267,77	1 296 089,30	Картометрический метод	2,50	—

## Сведения о местоположении измененных (уточненных) границ объекта

1	2	3	4	5	6	7	8
1957	365 224,41	1 296 131,72	365 224,41	1 296 131,72	Картометрический метод	2,50	—
1958	365 184,25	1 296 164,59	365 184,25	1 296 164,59	Картометрический метод	2,50	—
1959	365 127,00	1 296 202,70	365 127,00	1 296 202,70	Картометрический метод	2,50	—
1960	365 076,62	1 296 245,20	365 076,62	1 296 245,20	Картометрический метод	2,50	—
1961	365 059,39	1 296 259,73	365 059,39	1 296 259,73	Картометрический метод	2,50	—
1962	365 151,04	1 296 323,18	365 151,04	1 296 323,18	Картометрический метод	2,50	—
1963	365 166,92	1 296 339,93	365 166,92	1 296 339,93	Картометрический метод	2,50	—
1964	364 977,55	1 296 409,86	364 977,55	1 296 409,86	Картометрический метод	2,50	—
1965	364 904,00	1 296 417,57	364 904,00	1 296 417,57	Картометрический метод	2,50	—
1966	364 887,03	1 296 412,60	364 887,03	1 296 412,60	Картометрический метод	2,50	—
1967	364 859,20	1 296 395,11	364 859,20	1 296 395,11	Картометрический метод	2,50	—
1968	364 790,43	1 296 341,75	364 790,43	1 296 341,75	Картометрический метод	2,50	—
1969	364 700,35	1 296 307,37	364 700,35	1 296 307,37	Картометрический метод	2,50	—
1970	364 687,38	1 296 333,77	364 687,38	1 296 333,77	Картометрический метод	2,50	—
1971	364 663,64	1 296 431,14	364 663,64	1 296 431,14	Картометрический метод	2,50	—
1972	364 610,60	1 296 565,69	364 610,60	1 296 565,69	Картометрический метод	2,50	—
1973	364 726,47	1 296 593,57	364 726,47	1 296 593,57	Картометрический метод	2,50	—
1974	364 689,11	1 296 703,65	364 689,11	1 296 703,65	Картометрический метод	2,50	—
1975	364 609,74	1 296 852,76	364 609,74	1 296 852,76	Картометрический метод	2,50	—
1976	364 585,93	1 296 879,03	364 585,93	1 296 879,03	Картометрический метод	2,50	—
1977	364 595,38	1 296 914,40	364 595,38	1 296 914,40	Картометрический метод	2,50	—
1978	364 561,34	1 296 991,09	364 561,34	1 296 991,09	Картометрический метод	2,50	—
1979	364 549,33	1 297 075,30	364 549,33	1 297 075,30	Картометрический метод	2,50	—
1980	364 560,71	1 297 143,82	364 560,71	1 297 143,82	Картометрический метод	2,50	—
1981	364 567,72	1 297 178,84	364 567,72	1 297 178,84	Картометрический метод	2,50	—
1982	364 615,00	1 297 267,45	364 615,00	1 297 267,45	Картометрический метод	2,50	—
1983	364 685,40	1 297 281,46	364 685,40	1 297 281,46	Картометрический метод	2,50	—
1984	364 749,50	1 297 296,88	364 749,50	1 297 296,88	Картометрический метод	2,50	—
1985	364 850,17	1 297 354,37	364 850,17	1 297 354,37	Картометрический метод	2,50	—

## Сведения о местоположении измененных (уточненных) границ объекта

1	2	3	4	5	6	7	8
1986	364 902,74	1 297 383,08	364 902,74	1 297 383,08	Картометрический метод	2,50	—
1987	364 965,51	1 297 415,32	364 965,51	1 297 415,32	Картометрический метод	2,50	—
1988	365 101,50	1 297 500,90	365 101,50	1 297 500,90	Картометрический метод	2,50	—
1989	365 250,71	1 297 583,21	365 250,71	1 297 583,21	Картометрический метод	2,50	—
1990	365 321,11	1 297 619,63	365 321,11	1 297 619,63	Картометрический метод	2,50	—
1991	365 332,72	1 297 628,74	365 332,72	1 297 628,74	Картометрический метод	2,50	—
1992	365 308,05	1 297 629,85	365 308,05	1 297 629,85	Картометрический метод	2,50	—
1993	365 288,13	1 297 617,84	365 288,13	1 297 617,84	Картометрический метод	2,50	—
1994	364 920,25	1 297 408,29	364 920,25	1 297 408,29	Картометрический метод	2,50	—
1995	364 764,73	1 297 315,61	364 764,73	1 297 315,61	Картометрический метод	2,50	—
1996	364 715,41	1 297 297,72	364 715,41	1 297 297,72	Картометрический метод	2,50	—
1997	364 676,68	1 297 289,77	364 676,68	1 297 289,77	Картометрический метод	2,50	—
1998	364 619,04	1 297 283,91	364 619,04	1 297 283,91	Картометрический метод	2,50	—
1999	364 551,68	1 297 295,63	364 551,68	1 297 295,63	Картометрический метод	2,50	—
2000	364 440,83	1 297 324,59	364 440,83	1 297 324,59	Картометрический метод	2,50	—
2001	364 080,95	1 297 429,96	364 080,95	1 297 429,96	Картометрический метод	2,50	—
2002	363 223,32	1 297 679,92	363 223,32	1 297 679,92	Картометрический метод	2,50	—
2003	363 065,07	1 297 722,83	363 065,07	1 297 722,83	Картометрический метод	2,50	—
2004	362 901,06	1 297 770,39	362 901,06	1 297 770,39	Картометрический метод	2,50	—
2005	362 578,10	1 297 864,05	362 578,10	1 297 864,05	Картометрический метод	2,50	—
2006	362 531,79	1 297 877,48	362 531,79	1 297 877,48	Картометрический метод	2,50	—
2007	362 254,90	1 297 957,31	362 254,90	1 297 957,31	Картометрический метод	2,50	—
2008	362 037,40	1 298 020,26	362 037,40	1 298 020,26	Картометрический метод	2,50	—
2009	361 830,03	1 297 658,39	361 830,03	1 297 658,39	Картометрический метод	2,50	—
2010	361 690,45	1 297 312,47	361 690,45	1 297 312,47	Картометрический метод	2,50	—
2011	361 565,94	1 296 989,34	361 565,94	1 296 989,34	Картометрический метод	2,50	—
2012	361 365,60	1 296 599,62	361 365,60	1 296 599,62	Картометрический метод	2,50	—
2013	361 241,31	1 296 352,80	361 241,31	1 296 352,80	Картометрический метод	2,50	—
2014	361 090,95	1 296 054,20	361 090,95	1 296 054,20	Картометрический метод	2,50	—

## Сведения о местоположении измененных (уточненных) границ объекта

1	2	3	4	5	6	7	8
2015	360 958,00	1 295 785,90	360 958,00	1 295 785,90	Картометрический метод	2,50	—
2016	360 806,34	1 295 479,82	360 806,34	1 295 479,82	Картометрический метод	2,50	—
2017	360 785,84	1 295 441,61	360 785,84	1 295 441,61	Картометрический метод	2,50	—
2018	360 790,63	1 295 440,28	360 790,63	1 295 440,28	Картометрический метод	2,50	—
2019	362 058,87	1 295 112,44	362 058,87	1 295 112,44	Картометрический метод	2,50	—
2020	363 124,29	1 294 857,53	363 124,29	1 294 857,53	Картометрический метод	2,50	—
2021	363 253,56	1 294 826,25	363 253,56	1 294 826,25	Картометрический метод	2,50	—
2022	363 633,63	1 294 738,00	363 633,63	1 294 738,00	Картометрический метод	2,50	—
2023	363 639,08	1 294 730,36	363 639,08	1 294 730,36	Картометрический метод	2,50	—
2024	364 065,65	1 294 621,53	364 065,65	1 294 621,53	Картометрический метод	2,50	—
2025	364 226,30	1 294 586,57	364 226,30	1 294 586,57	Картометрический метод	2,50	—
2026	364 414,08	1 294 542,85	364 414,08	1 294 542,85	Картометрический метод	2,50	—
2027	364 429,66	1 294 531,89	364 429,66	1 294 531,89	Картометрический метод	2,50	—
2028	364 437,50	1 294 533,13	364 437,50	1 294 533,13	Картометрический метод	2,50	—
2029	364 477,16	1 294 516,13	364 477,16	1 294 516,13	Картометрический метод	2,50	—
2030	365 319,73	1 294 317,27	365 319,73	1 294 317,27	Картометрический метод	2,50	—
2031	365 953,58	1 294 166,40	365 953,58	1 294 166,40	Картометрический метод	2,50	—
2032	366 198,84	1 294 112,19	366 198,84	1 294 112,19	Картометрический метод	2,50	—
2033	366 320,74	1 294 085,25	366 320,74	1 294 085,25	Картометрический метод	2,50	—
2034	366 334,43	1 294 074,00	366 334,43	1 294 074,00	Картометрический метод	2,50	—
2035	366 430,86	1 294 047,49	366 430,86	1 294 047,49	Картометрический метод	2,50	—
2036	367 205,08	1 293 834,66	367 205,08	1 293 834,66	Картометрический метод	2,50	—
2037	367 461,44	1 293 778,16	367 461,44	1 293 778,16	Картометрический метод	2,50	—
2038	367 587,53	1 293 832,40	367 587,53	1 293 832,40	Картометрический метод	2,50	—
2039	367 642,03	1 293 861,77	367 642,03	1 293 861,77	Картометрический метод	2,50	—
2040	367 693,95	1 293 897,49	367 693,95	1 293 897,49	Картометрический метод	2,50	—
2041	367 754,47	1 293 954,86	367 754,47	1 293 954,86	Картометрический метод	2,50	—
2042	367 770,71	1 294 011,40	367 770,71	1 294 011,40	Картометрический метод	2,50	—
2043	367 907,74	1 294 111,58	367 907,74	1 294 111,58	Картометрический метод	2,50	—

## Сведения о местоположении измененных (уточненных) границ объекта

1	2	3	4	5	6	7	8
2044	367 920,36	1 294 169,70	367 920,36	1 294 169,70	Картометрический метод	2,50	—
2045	367 973,37	1 294 299,12	367 973,37	1 294 299,12	Картометрический метод	2,50	—
2046	368 003,53	1 294 361,82	368 003,53	1 294 361,82	Картометрический метод	2,50	—
2047	368 086,01	1 294 432,07	368 086,01	1 294 432,07	Картометрический метод	2,50	—
2048	368 120,05	1 294 441,11	368 120,05	1 294 441,11	Картометрический метод	2,50	—
2049	368 178,39	1 294 429,21	368 178,39	1 294 429,21	Картометрический метод	2,50	—
2050	368 234,02	1 294 398,09	368 234,02	1 294 398,09	Картометрический метод	2,50	—
2051	368 493,12	1 294 587,50	368 493,12	1 294 587,50	Картометрический метод	2,50	—
2052	368 487,55	1 294 613,46	368 487,55	1 294 613,46	Картометрический метод	2,50	—
2053	368 487,29	1 294 648,25	368 487,29	1 294 648,25	Картометрический метод	2,50	—
2054	368 491,13	1 294 686,98	368 491,13	1 294 686,98	Картометрический метод	2,50	—
2055	368 504,87	1 294 722,69	368 504,87	1 294 722,69	Картометрический метод	2,50	—
2056	368 524,10	1 294 755,11	368 524,10	1 294 755,11	Картометрический метод	2,50	—
2057	368 545,80	1 294 776,81	368 545,80	1 294 776,81	Картометрический метод	2,50	—
2058	368 587,00	1 294 794,66	368 587,00	1 294 794,66	Картометрический метод	2,50	—
2059	368 608,98	1 294 796,04	368 608,98	1 294 796,04	Картометрический метод	2,50	—
2060	368 664,47	1 294 790,27	368 664,47	1 294 790,27	Картометрический метод	2,50	—
2061	368 712,82	1 294 776,53	368 712,82	1 294 776,53	Картометрический метод	2,50	—
2062	368 742,48	1 294 771,31	368 742,48	1 294 771,31	Картометрический метод	2,50	—
2063	368 772,98	1 294 775,98	368 772,98	1 294 775,98	Картометрический метод	2,50	—
2064	368 792,76	1 294 785,87	368 792,76	1 294 785,87	Картометрический метод	2,50	—
1791	368 830,39	1 294 812,79	368 830,39	1 294 812,79	Картометрический метод	2,50	—
62:19-7.191(6)							
2065	362 968,42	1 270 774,57	362 968,42	1 270 774,57	Картометрический метод	2,50	—
2066	362 814,65	1 271 270,49	362 814,65	1 271 270,49	Картометрический метод	2,50	—
2067	362 627,79	1 271 797,56	362 627,79	1 271 797,56	Картометрический метод	2,50	—
2068	362 411,54	1 272 410,98	362 411,54	1 272 410,98	Картометрический метод	2,50	—
2069	362 328,58	1 272 661,26	362 328,58	1 272 661,26	Картометрический метод	2,50	—
2070	362 272,31	1 272 822,45	362 272,31	1 272 822,45	Картометрический метод	2,50	—

## Сведения о местоположении измененных (уточненных) границ объекта

1	2	3	4	5	6	7	8
2071	362 202,72	1 272 991,57	362 202,72	1 272 991,57	Картометрический метод	2,50	—
2072	362 086,39	1 273 350,48	362 086,39	1 273 350,48	Картометрический метод	2,50	—
2073	361 900,78	1 273 896,77	361 900,78	1 273 896,77	Картометрический метод	2,50	—
2074	361 661,01	1 274 593,13	361 661,01	1 274 593,13	Картометрический метод	2,50	—
2075	361 563,79	1 274 796,31	361 563,79	1 274 796,31	Картометрический метод	2,50	—
2076	361 444,73	1 275 157,16	361 444,73	1 275 157,16	Картометрический метод	2,50	—
2077	361 363,90	1 275 405,67	361 363,90	1 275 405,67	Картометрический метод	2,50	—
2078	361 339,48	1 275 518,99	361 339,48	1 275 518,99	Картометрический метод	2,50	—
2079	361 073,10	1 275 507,45	361 073,10	1 275 507,45	Картометрический метод	2,50	—
2080	360 985,33	1 275 499,85	360 985,33	1 275 499,85	Картометрический метод	2,50	—
2081	360 933,90	1 275 494,94	360 933,90	1 275 494,94	Картометрический метод	2,50	—
2082	360 935,95	1 275 428,85	360 935,95	1 275 428,85	Картометрический метод	2,50	—
2083	360 919,35	1 275 407,25	360 919,35	1 275 407,25	Картометрический метод	2,50	—
2084	360 904,69	1 275 404,94	360 904,69	1 275 404,94	Картометрический метод	2,50	—
2085	360 888,09	1 275 406,48	360 888,09	1 275 406,48	Картометрический метод	2,50	—
2086	360 871,50	1 275 411,88	360 871,50	1 275 411,88	Картометрический метод	2,50	—
2087	360 854,51	1 275 415,74	360 854,51	1 275 415,74	Картометрический метод	2,50	—
2088	360 826,34	1 275 420,37	360 826,34	1 275 420,37	Картометрический метод	2,50	—
2089	360 787,51	1 275 422,75	360 787,51	1 275 422,75	Картометрический метод	2,50	—
2090	360 764,35	1 275 420,05	360 764,35	1 275 420,05	Картометрический метод	2,50	—
2091	360 753,54	1 275 416,19	360 753,54	1 275 416,19	Картометрический метод	2,50	—
2092	360 740,42	1 275 401,15	360 740,42	1 275 401,15	Картометрический метод	2,50	—
2093	360 750,84	1 275 372,67	360 750,84	1 275 372,67	Картометрический метод	2,50	—
2094	360 820,35	1 275 393,57	360 820,35	1 275 393,57	Картометрический метод	2,50	—
2095	360 849,61	1 275 388,09	360 849,61	1 275 388,09	Картометрический метод	2,50	—
2096	360 873,18	1 275 384,18	360 873,18	1 275 384,18	Картометрический метод	2,50	—
2097	360 876,65	1 275 349,46	360 876,65	1 275 349,46	Картометрический метод	2,50	—
2098	360 883,60	1 275 308,19	360 883,60	1 275 308,19	Картометрический метод	2,50	—
2099	360 897,11	1 275 270,01	360 897,11	1 275 270,01	Картометрический метод	2,50	—

## Сведения о местоположении измененных (уточненных) границ объекта

1	2	3	4	5	6	7	8
2100	360 911,28	1 275 215,11	360 911,28	1 275 215,11	Картометрический метод	2,50	—
2101	360 905,79	1 275 191,85	360 905,79	1 275 191,85	Картометрический метод	2,50	—
2102	360 879,36	1 275 176,81	360 879,36	1 275 176,81	Картометрический метод	2,50	—
2103	360 863,41	1 275 177,60	360 863,41	1 275 177,60	Картометрический метод	2,50	—
2104	360 819,15	1 275 156,36	360 819,15	1 275 156,36	Картометрический метод	2,50	—
2105	360 823,49	1 275 140,81	360 823,49	1 275 140,81	Картометрический метод	2,50	—
2106	361 023,29	1 274 566,20	361 023,29	1 274 566,20	Картометрический метод	2,50	—
2107	361 248,63	1 273 914,06	361 248,63	1 273 914,06	Картометрический метод	2,50	—
2108	361 523,39	1 273 112,75	361 523,39	1 273 112,75	Картометрический метод	2,50	—
2109	361 951,23	1 271 841,46	361 951,23	1 271 841,46	Картометрический метод	2,50	—
2110	362 320,18	1 270 754,27	362 320,18	1 270 754,27	Картометрический метод	2,50	—
2111	362 343,47	1 270 697,68	362 343,47	1 270 697,68	Картометрический метод	2,50	—
2112	362 369,40	1 270 664,96	362 369,40	1 270 664,96	Картометрический метод	2,50	—
2113	362 375,90	1 270 658,82	362 375,90	1 270 658,82	Картометрический метод	2,50	—
2065	362 968,42	1 270 774,57	362 968,42	1 270 774,57	Картометрический метод	2,50	—
62:19-7.191(7)							
2114	361 335,87	1 275 535,75	361 335,87	1 275 535,75	Картометрический метод	2,50	—
2115	361 334,88	1 275 540,39	361 334,88	1 275 540,39	Картометрический метод	2,50	—
2116	361 306,09	1 275 630,21	361 306,09	1 275 630,21	Картометрический метод	2,50	—
2117	361 273,39	1 275 661,53	361 273,39	1 275 661,53	Картометрический метод	2,50	—
2118	361 217,89	1 275 812,60	361 217,89	1 275 812,60	Картометрический метод	2,50	—
2119	361 202,21	1 275 847,12	361 202,21	1 275 847,12	Картометрический метод	2,50	—
2120	361 139,77	1 275 815,06	361 139,77	1 275 815,06	Картометрический метод	2,50	—
2121	361 120,43	1 275 809,35	361 120,43	1 275 809,35	Картометрический метод	2,50	—
2122	361 098,73	1 275 803,52	361 098,73	1 275 803,52	Картометрический метод	2,50	—
2123	361 066,90	1 275 800,86	361 066,90	1 275 800,86	Картометрический метод	2,50	—
2124	361 017,10	1 275 801,19	361 017,10	1 275 801,19	Картометрический метод	2,50	—
2125	360 986,26	1 275 796,09	360 986,26	1 275 796,09	Картометрический метод	2,50	—
2126	360 947,86	1 275 784,73	360 947,86	1 275 784,73	Картометрический метод	2,50	—

## Сведения о местоположении измененных (уточненных) границ объекта

1	2	3	4	5	6	7	8
2127	360 942,11	1 275 770,10	360 942,11	1 275 770,10	Картометрический метод	2,50	—
2128	360 973,78	1 275 679,38	360 973,78	1 275 679,38	Картометрический метод	2,50	—
2129	361 007,22	1 275 618,12	361 007,22	1 275 618,12	Картометрический метод	2,50	—
2130	361 040,62	1 275 573,08	361 040,62	1 275 573,08	Картометрический метод	2,50	—
2131	361 041,53	1 275 520,91	361 041,53	1 275 520,91	Картометрический метод	2,50	—
2132	361 071,89	1 275 524,03	361 071,89	1 275 524,03	Картометрический метод	2,50	—
2114	361 335,87	1 275 535,75	361 335,87	1 275 535,75	Картометрический метод	2,50	—
62:19-7.191(8)							
2133	362 349,83	1 270 653,73	362 349,83	1 270 653,73	Картометрический метод	2,50	—
3647	362 159,46	1 270 616,54	362 159,46	1 270 616,54	Картометрический метод	2,50	—
3646	361 685,89	1 270 524,71	361 685,89	1 270 524,71	Картометрический метод	2,50	—
3645	361 571,20	1 270 503,87	361 571,20	1 270 503,87	Картометрический метод	2,50	—
3644	361 262,77	1 270 503,45	361 262,77	1 270 503,45	Картометрический метод	2,50	—
3643	360 867,41	1 270 534,88	360 867,41	1 270 534,88	Картометрический метод	2,50	—
3642	360 395,82	1 270 549,97	360 395,82	1 270 549,97	Картометрический метод	2,50	—
3641	359 896,92	1 270 548,76	359 896,92	1 270 548,76	Картометрический метод	2,50	—
3640	359 877,98	1 270 582,60	359 877,98	1 270 582,60	Картометрический метод	2,50	—
3639	359 558,69	1 271 181,84	359 558,69	1 271 181,84	Картометрический метод	2,50	—
3638	359 552,33	1 271 192,75	359 552,33	1 271 192,75	Картометрический метод	2,50	—
3637	358 881,95	1 272 284,75	358 881,95	1 272 284,75	Картометрический метод	2,50	—
3636	358 894,45	1 272 321,44	358 894,45	1 272 321,44	Картометрический метод	2,50	—
3635	358 840,78	1 272 413,53	358 840,78	1 272 413,53	Картометрический метод	2,50	—
3634	358 819,26	1 272 389,66	358 819,26	1 272 389,66	Картометрический метод	2,50	—
3633	358 731,10	1 272 547,81	358 731,10	1 272 547,81	Картометрический метод	2,50	—
3632	358 541,99	1 272 618,91	358 541,99	1 272 618,91	Картометрический метод	2,50	—
3631	358 539,64	1 272 622,98	358 539,64	1 272 622,98	Картометрический метод	2,50	—
3630	358 309,20	1 272 676,83	358 309,20	1 272 676,83	Картометрический метод	2,50	—
3629	358 323,82	1 272 720,50	358 323,82	1 272 720,50	Картометрический метод	2,50	—
3628	358 331,73	1 272 722,39	358 331,73	1 272 722,39	Картометрический метод	2,50	—

## Сведения о местоположении измененных (уточненных) границ объекта

1	2	3	4	5	6	7	8
3627	358 342,02	1 272 729,17	358 342,02	1 272 729,17	Картометрический метод	2,50	—
3626	358 349,33	1 272 744,08	358 349,33	1 272 744,08	Картометрический метод	2,50	—
3625	358 349,39	1 272 744,77	358 349,39	1 272 744,77	Картометрический метод	2,50	—
3624	358 351,08	1 272 748,22	358 351,08	1 272 748,22	Картометрический метод	2,50	—
3623	358 352,38	1 272 763,80	358 352,38	1 272 763,80	Картометрический метод	2,50	—
3622	358 364,70	1 272 772,21	358 364,70	1 272 772,21	Картометрический метод	2,50	—
3621	358 378,54	1 272 819,64	358 378,54	1 272 819,64	Картометрический метод	2,50	—
3620	358 382,69	1 272 870,94	358 382,69	1 272 870,94	Картометрический метод	2,50	—
3619	358 381,36	1 272 924,93	358 381,36	1 272 924,93	Картометрический метод	2,50	—
3618	358 382,75	1 272 983,24	358 382,75	1 272 983,24	Картометрический метод	2,50	—
3617	358 385,46	1 273 044,26	358 385,46	1 273 044,26	Картометрический метод	2,50	—
3616	358 386,85	1 273 084,45	358 386,85	1 273 084,45	Картометрический метод	2,50	—
3615	358 363,28	1 273 114,96	358 363,28	1 273 114,96	Картометрический метод	2,50	—
3614	358 345,26	1 273 184,28	358 345,26	1 273 184,28	Картометрический метод	2,50	—
3613	358 314,75	1 273 217,57	358 314,75	1 273 217,57	Картометрический метод	2,50	—
3612	358 300,88	1 273 263,33	358 300,88	1 273 263,33	Картометрический метод	2,50	—
3611	358 043,00	1 273 460,21	358 043,00	1 273 460,21	Картометрический метод	2,50	—
3610	357 718,55	1 273 690,37	357 718,55	1 273 690,37	Картометрический метод	2,50	—
3609	357 396,88	1 274 261,61	357 396,88	1 274 261,61	Картометрический метод	2,50	—
3608	357 315,29	1 274 288,06	357 315,29	1 274 288,06	Картометрический метод	2,50	—
3607	357 364,14	1 274 188,64	357 364,14	1 274 188,64	Картометрический метод	2,50	—
3606	357 064,73	1 274 286,94	357 064,73	1 274 286,94	Картометрический метод	2,50	—
3605	356 929,62	1 274 498,12	356 929,62	1 274 498,12	Картометрический метод	2,50	—
3604	356 754,06	1 274 547,66	356 754,06	1 274 547,66	Картометрический метод	2,50	—
3603	356 651,19	1 274 559,58	356 651,19	1 274 559,58	Картометрический метод	2,50	—
3602	356 480,99	1 274 590,02	356 480,99	1 274 590,02	Картометрический метод	2,50	—
3601	356 420,37	1 274 593,83	356 420,37	1 274 593,83	Картометрический метод	2,50	—
3600	356 222,26	1 274 595,17	356 222,26	1 274 595,17	Картометрический метод	2,50	—
3599	356 000,09	1 274 483,95	356 000,09	1 274 483,95	Картометрический метод	2,50	—

## Сведения о местоположении измененных (уточненных) границ объекта

1	2	3	4	5	6	7	8
3598	355 900,71	1 274 428,28	355 900,71	1 274 428,28	Картометрический метод	2,50	—
3597	355 891,79	1 274 423,01	355 891,79	1 274 423,01	Картометрический метод	2,50	—
3596	355 885,11	1 274 419,52	355 885,11	1 274 419,52	Картометрический метод	2,50	—
3595	355 887,45	1 274 417,37	355 887,45	1 274 417,37	Картометрический метод	2,50	—
3594	355 884,75	1 274 415,77	355 884,75	1 274 415,77	Картометрический метод	2,50	—
3593	355 917,23	1 274 386,03	355 917,23	1 274 386,03	Картометрический метод	2,50	—
3592	355 935,52	1 274 343,51	355 935,52	1 274 343,51	Картометрический метод	2,50	—
3591	355 936,47	1 274 329,27	355 936,47	1 274 329,27	Картометрический метод	2,50	—
3590	355 932,73	1 274 324,41	355 932,73	1 274 324,41	Картометрический метод	2,50	—
3589	355 910,99	1 274 322,54	355 910,99	1 274 322,54	Картометрический метод	2,50	—
3588	355 915,22	1 274 297,17	355 915,22	1 274 297,17	Картометрический метод	2,50	—
3587	355 888,99	1 274 256,81	355 888,99	1 274 256,81	Картометрический метод	2,50	—
3586	355 806,49	1 274 251,31	355 806,49	1 274 251,31	Картометрический метод	2,50	—
3585	355 746,80	1 274 276,38	355 746,80	1 274 276,38	Картометрический метод	2,50	—
3584	355 650,09	1 274 293,86	355 650,09	1 274 293,86	Картометрический метод	2,50	—
3583	355 641,52	1 274 289,09	355 641,52	1 274 289,09	Картометрический метод	2,50	—
3582	355 643,91	1 274 273,18	355 643,91	1 274 273,18	Картометрический метод	2,50	—
3581	355 644,86	1 274 271,32	355 644,86	1 274 271,32	Картометрический метод	2,50	—
3580	355 644,49	1 274 270,77	355 644,49	1 274 270,77	Картометрический метод	2,50	—
3579	355 634,42	1 274 259,30	355 634,42	1 274 259,30	Картометрический метод	2,50	—
3578	355 634,05	1 274 256,78	355 634,05	1 274 256,78	Картометрический метод	2,50	—
3577	355 632,65	1 274 255,19	355 632,65	1 274 255,19	Картометрический метод	2,50	—
3576	355 630,32	1 274 239,22	355 630,32	1 274 239,22	Картометрический метод	2,50	—
3575	355 629,96	1 274 238,11	355 629,96	1 274 238,11	Картометрический метод	2,50	—
3574	355 630,10	1 274 237,72	355 630,10	1 274 237,72	Картометрический метод	2,50	—
3573	355 629,61	1 274 234,36	355 629,61	1 274 234,36	Картометрический метод	2,50	—
3572	355 635,71	1 274 217,59	355 635,71	1 274 217,59	Картометрический метод	2,50	—
3571	355 664,37	1 274 201,43	355 664,37	1 274 201,43	Картометрический метод	2,50	—
3570	355 706,02	1 274 142,15	355 706,02	1 274 142,15	Картометрический метод	2,50	—

## Сведения о местоположении измененных (уточненных) границ объекта

1	2	3	4	5	6	7	8
3569	355 734,35	1 274 121,39	355 734,35	1 274 121,39	Картометрический метод	2,50	—
3568	355 770,62	1 274 118,20	355 770,62	1 274 118,20	Картометрический метод	2,50	—
3567	355 798,25	1 274 119,51	355 798,25	1 274 119,51	Картометрический метод	2,50	—
3566	355 812,32	1 274 113,10	355 812,32	1 274 113,10	Картометрический метод	2,50	—
3565	355 821,96	1 274 104,50	355 821,96	1 274 104,50	Картометрический метод	2,50	—
3564	355 831,94	1 274 091,24	355 831,94	1 274 091,24	Картометрический метод	2,50	—
3563	355 836,95	1 274 072,56	355 836,95	1 274 072,56	Картометрический метод	2,50	—
3562	355 835,01	1 274 069,52	355 835,01	1 274 069,52	Картометрический метод	2,50	—
3561	355 836,34	1 274 065,46	355 836,34	1 274 065,46	Картометрический метод	2,50	—
3560	355 824,50	1 274 040,18	355 824,50	1 274 040,18	Картометрический метод	2,50	—
3559	355 792,21	1 273 998,74	355 792,21	1 273 998,74	Картометрический метод	2,50	—
3558	355 790,14	1 273 994,80	355 790,14	1 273 994,80	Картометрический метод	2,50	—
3557	355 789,82	1 273 982,24	355 789,82	1 273 982,24	Картометрический метод	2,50	—
3556	355 765,32	1 273 940,27	355 765,32	1 273 940,27	Картометрический метод	2,50	—
3555	355 765,75	1 273 937,86	355 765,75	1 273 937,86	Картометрический метод	2,50	—
3554	355 764,97	1 273 936,52	355 764,97	1 273 936,52	Картометрический метод	2,50	—
3553	355 768,02	1 273 919,45	355 768,02	1 273 919,45	Картометрический метод	2,50	—
3552	355 797,89	1 273 868,54	355 797,89	1 273 868,54	Картометрический метод	2,50	—
3551	355 843,03	1 273 824,64	355 843,03	1 273 824,64	Картометрический метод	2,50	—
3550	355 899,42	1 273 801,78	355 899,42	1 273 801,78	Картометрический метод	2,50	—
3549	355 915,58	1 273 788,36	355 915,58	1 273 788,36	Картометрический метод	2,50	—
3548	355 918,06	1 273 770,91	355 918,06	1 273 770,91	Картометрический метод	2,50	—
3547	355 896,10	1 273 697,61	355 896,10	1 273 697,61	Картометрический метод	2,50	—
3546	355 882,75	1 273 638,43	355 882,75	1 273 638,43	Картометрический метод	2,50	—
3545	355 875,33	1 273 634,26	355 875,33	1 273 634,26	Картометрический метод	2,50	—
3544	355 869,71	1 273 610,22	355 869,71	1 273 610,22	Картометрический метод	2,50	—
3543	355 854,37	1 273 594,62	355 854,37	1 273 594,62	Картометрический метод	2,50	—
3542	355 813,74	1 273 568,85	355 813,74	1 273 568,85	Картометрический метод	2,50	—
3541	355 812,14	1 273 562,74	355 812,14	1 273 562,74	Картометрический метод	2,50	—

## Сведения о местоположении измененных (уточненных) границ объекта

1	2	3	4	5	6	7	8
3540	355 804,95	1 273 556,77	355 804,95	1 273 556,77	Картометрический метод	2,50	—
3539	355 794,58	1 273 533,60	355 794,58	1 273 533,60	Картометрический метод	2,50	—
3538	355 789,40	1 273 479,64	355 789,40	1 273 479,64	Картометрический метод	2,50	—
3537	355 789,42	1 273 479,59	355 789,42	1 273 479,59	Картометрический метод	2,50	—
3536	355 789,07	1 273 475,89	355 789,07	1 273 475,89	Картометрический метод	2,50	—
3535	355 816,98	1 273 424,63	355 816,98	1 273 424,63	Картометрический метод	2,50	—
3534	355 813,49	1 273 398,25	355 813,49	1 273 398,25	Картометрический метод	2,50	—
3533	355 813,61	1 273 397,96	355 813,61	1 273 397,96	Картометрический метод	2,50	—
3532	355 813,15	1 273 394,50	355 813,15	1 273 394,50	Картометрический метод	2,50	—
3531	355 822,30	1 273 371,95	355 822,30	1 273 371,95	Картометрический метод	2,50	—
3530	355 849,44	1 273 365,85	355 849,44	1 273 365,85	Картометрический метод	2,50	—
3529	355 860,70	1 273 353,35	355 860,70	1 273 353,35	Картометрический метод	2,50	—
3528	355 870,16	1 273 323,17	355 870,16	1 273 323,17	Картометрический метод	2,50	—
3527	355 901,87	1 273 290,25	355 901,87	1 273 290,25	Картометрический метод	2,50	—
3526	355 971,26	1 273 245,68	355 971,26	1 273 245,68	Картометрический метод	2,50	—
3525	355 983,61	1 273 221,45	355 983,61	1 273 221,45	Картометрический метод	2,50	—
3524	355 986,76	1 273 181,43	355 986,76	1 273 181,43	Картометрический метод	2,50	—
3523	355 979,82	1 273 125,96	355 979,82	1 273 125,96	Картометрический метод	2,50	—
3522	355 969,40	1 273 104,50	355 969,40	1 273 104,50	Картометрический метод	2,50	—
3521	355 960,51	1 273 091,53	355 960,51	1 273 091,53	Картометрический метод	2,50	—
3520	355 954,97	1 273 087,53	355 954,97	1 273 087,53	Картометрический метод	2,50	—
3519	355 941,29	1 273 059,73	355 941,29	1 273 059,73	Картометрический метод	2,50	—
3518	355 881,01	1 273 018,30	355 881,01	1 273 018,30	Картометрический метод	2,50	—
3517	355 864,33	1 273 003,78	355 864,33	1 273 003,78	Картометрический метод	2,50	—
3516	355 836,63	1 272 990,86	355 836,63	1 272 990,86	Картометрический метод	2,50	—
3515	355 776,57	1 272 961,24	355 776,57	1 272 961,24	Картометрический метод	2,50	—
3514	355 769,27	1 272 945,37	355 769,27	1 272 945,37	Картометрический метод	2,50	—
3513	355 767,69	1 272 944,11	355 767,69	1 272 944,11	Картометрический метод	2,50	—
3512	355 766,67	1 272 939,70	355 766,67	1 272 939,70	Картометрический метод	2,50	—

## Сведения о местоположении измененных (уточненных) границ объекта

1	2	3	4	5	6	7	8
3511	355 762,43	1 272 930,47	355 762,43	1 272 930,47	Картометрический метод	2,50	—
3510	355 762,43	1 272 921,32	355 762,43	1 272 921,32	Картометрический метод	2,50	—
3509	355 760,37	1 272 912,40	355 760,37	1 272 912,40	Картометрический метод	2,50	—
3508	355 760,45	1 272 910,49	355 760,45	1 272 910,49	Картометрический метод	2,50	—
3507	355 760,03	1 272 908,66	355 760,03	1 272 908,66	Картометрический метод	2,50	—
3506	355 761,46	1 272 876,34	355 761,46	1 272 876,34	Картометрический метод	2,50	—
3505	355 774,27	1 272 846,68	355 774,27	1 272 846,68	Картометрический метод	2,50	—
3504	355 778,82	1 272 843,44	355 778,82	1 272 843,44	Картометрический метод	2,50	—
3503	355 781,30	1 272 836,38	355 781,30	1 272 836,38	Картометрический метод	2,50	—
3502	355 794,36	1 272 818,68	355 794,36	1 272 818,68	Картометрический метод	2,50	—
3501	355 770,68	1 272 781,96	355 770,68	1 272 781,96	Картометрический метод	2,50	—
3500	355 770,68	1 272 734,60	355 770,68	1 272 734,60	Картометрический метод	2,50	—
3499	355 718,41	1 272 717,39	355 718,41	1 272 717,39	Картометрический метод	2,50	—
3498	355 621,73	1 272 675,18	355 621,73	1 272 675,18	Картометрический метод	2,50	—
3497	354 822,75	1 272 367,23	354 822,75	1 272 367,23	Картометрический метод	2,50	—
3496	354 502,26	1 272 234,78	354 502,26	1 272 234,78	Картометрический метод	2,50	—
3495	354 167,94	1 272 099,78	354 167,94	1 272 099,78	Картометрический метод	2,50	—
3494	354 163,16	1 272 097,83	354 163,16	1 272 097,83	Картометрический метод	2,50	—
3493	354 163,89	1 272 093,96	354 163,89	1 272 093,96	Картометрический метод	2,50	—
3492	354 180,58	1 271 932,15	354 180,58	1 271 932,15	Картометрический метод	2,50	—
3491	354 238,87	1 271 448,65	354 238,87	1 271 448,65	Картометрический метод	2,50	—
3490	354 247,83	1 271 324,49	354 247,83	1 271 324,49	Картометрический метод	2,50	—
3489	354 259,98	1 271 182,06	354 259,98	1 271 182,06	Картометрический метод	2,50	—
3488	354 272,35	1 271 073,00	354 272,35	1 271 073,00	Картометрический метод	2,50	—
3487	354 300,88	1 270 881,15	354 300,88	1 270 881,15	Картометрический метод	2,50	—
3486	354 307,39	1 270 840,81	354 307,39	1 270 840,81	Картометрический метод	2,50	—
3485	354 312,95	1 270 806,07	354 312,95	1 270 806,07	Картометрический метод	2,50	—
3484	354 316,10	1 270 790,49	354 316,10	1 270 790,49	Картометрический метод	2,50	—
3483	354 326,71	1 270 722,94	354 326,71	1 270 722,94	Картометрический метод	2,50	—

## Сведения о местоположении измененных (уточненных) границ объекта

1	2	3	4	5	6	7	8
3482	354 333,16	1 270 679,84	354 333,16	1 270 679,84	Картометрический метод	2,50	—
3481	354 343,74	1 270 611,27	354 343,74	1 270 611,27	Картометрический метод	2,50	—
3480	354 333,44	1 270 551,47	354 333,44	1 270 551,47	Картометрический метод	2,50	—
3479	354 311,93	1 270 556,94	354 311,93	1 270 556,94	Картометрический метод	2,50	—
3478	354 281,88	1 270 556,64	354 281,88	1 270 556,64	Картометрический метод	2,50	—
3477	354 273,99	1 270 556,91	354 273,99	1 270 556,91	Картометрический метод	2,50	—
3476	354 272,70	1 270 556,55	354 272,70	1 270 556,55	Картометрический метод	2,50	—
3475	354 272,57	1 270 556,55	354 272,57	1 270 556,55	Картометрический метод	2,50	—
3474	354 224,10	1 270 543,03	354 224,10	1 270 543,03	Картометрический метод	2,50	—
3473	354 152,46	1 270 543,80	354 152,46	1 270 543,80	Картометрический метод	2,50	—
3472	354 151,91	1 270 543,43	354 151,91	1 270 543,43	Картометрический метод	2,50	—
3471	354 151,04	1 270 543,44	354 151,04	1 270 543,44	Картометрический метод	2,50	—
3470	354 112,45	1 270 526,07	354 112,45	1 270 526,07	Картометрический метод	2,50	—
3469	354 034,52	1 270 445,82	354 034,52	1 270 445,82	Картометрический метод	2,50	—
3468	353 992,85	1 270 414,18	353 992,85	1 270 414,18	Картометрический метод	2,50	—
3467	353 974,33	1 270 381,00	353 974,33	1 270 381,00	Картометрический метод	2,50	—
3466	353 946,55	1 270 367,88	353 946,55	1 270 367,88	Картометрический метод	2,50	—
3465	353 906,81	1 270 339,72	353 906,81	1 270 339,72	Картометрический метод	2,50	—
3464	353 865,52	1 270 290,72	353 865,52	1 270 290,72	Картометрический метод	2,50	—
3463	353 838,14	1 270 297,13	353 838,14	1 270 297,13	Картометрический метод	2,50	—
3462	353 816,47	1 270 305,26	353 816,47	1 270 305,26	Картометрический метод	2,50	—
3461	353 652,55	1 270 346,32	353 652,55	1 270 346,32	Картометрический метод	2,50	—
3460	353 613,64	1 270 348,09	353 613,64	1 270 348,09	Картометрический метод	2,50	—
3459	353 607,41	1 270 349,75	353 607,41	1 270 349,75	Картометрический метод	2,50	—
3458	353 590,47	1 270 349,15	353 590,47	1 270 349,15	Картометрический метод	2,50	—
3457	353 501,96	1 270 353,17	353 501,96	1 270 353,17	Картометрический метод	2,50	—
3456	353 378,77	1 270 394,23	353 378,77	1 270 394,23	Картометрический метод	2,50	—
3455	353 282,93	1 270 449,00	353 282,93	1 270 449,00	Картометрический метод	2,50	—
3454	353 248,71	1 270 490,06	353 248,71	1 270 490,06	Картометрический метод	2,50	—

## Сведения о местоположении измененных (уточненных) границ объекта

1	2	3	4	5	6	7	8
3453	353 170,11	1 270 502,41	353 170,11	1 270 502,41	Картометрический метод	2,50	—
3452	353 132,35	1 270 510,60	353 132,35	1 270 510,60	Картометрический метод	2,50	—
3451	353 108,62	1 270 510,60	353 108,62	1 270 510,60	Картометрический метод	2,50	—
3450	353 098,88	1 270 513,73	353 098,88	1 270 513,73	Картометрический метод	2,50	—
3449	353 041,01	1 270 523,37	353 041,01	1 270 523,37	Картометрический метод	2,50	—
3448	353 012,75	1 270 511,72	353 012,75	1 270 511,72	Картометрический метод	2,50	—
3447	352 961,24	1 270 517,43	352 961,24	1 270 517,43	Картометрический метод	2,50	—
3446	352 865,40	1 270 565,36	352 865,40	1 270 565,36	Картометрический метод	2,50	—
3445	352 751,43	1 270 592,17	352 751,43	1 270 592,17	Картометрический метод	2,50	—
3444	352 735,92	1 270 603,66	352 735,92	1 270 603,66	Картометрический метод	2,50	—
3443	352 666,90	1 270 661,17	352 666,90	1 270 661,17	Картометрический метод	2,50	—
3442	352 639,52	1 270 750,17	352 639,52	1 270 750,17	Картометрический метод	2,50	—
3441	352 591,61	1 270 839,15	352 591,61	1 270 839,15	Картометрический метод	2,50	—
3440	352 575,05	1 270 890,50	352 575,05	1 270 890,50	Картометрический метод	2,50	—
3439	352 636,49	1 270 936,58	352 636,49	1 270 936,58	Картометрический метод	2,50	—
3438	352 647,86	1 270 962,34	352 647,86	1 270 962,34	Картометрический метод	2,50	—
3437	352 702,18	1 271 074,36	352 702,18	1 271 074,36	Картометрический метод	2,50	—
3436	352 704,76	1 271 075,72	352 704,76	1 271 075,72	Картометрический метод	2,50	—
3435	352 707,36	1 271 097,85	352 707,36	1 271 097,85	Картометрический метод	2,50	—
3434	352 706,79	1 271 099,62	352 706,79	1 271 099,62	Картометрический метод	2,50	—
3433	352 684,03	1 271 092,90	352 684,03	1 271 092,90	Картометрический метод	2,50	—
3432	352 675,99	1 271 128,40	352 675,99	1 271 128,40	Картометрический метод	2,50	—
3431	352 630,33	1 271 263,34	352 630,33	1 271 263,34	Картометрический метод	2,50	—
3430	352 655,18	1 271 388,34	352 655,18	1 271 388,34	Картометрический метод	2,50	—
3429	352 654,90	1 271 489,91	352 654,90	1 271 489,91	Картометрический метод	2,50	—
3428	352 673,11	1 271 591,12	352 673,11	1 271 591,12	Картометрический метод	2,50	—
3427	352 647,05	1 271 754,89	352 647,05	1 271 754,89	Картометрический метод	2,50	—
3426	352 619,89	1 271 861,61	352 619,89	1 271 861,61	Картометрический метод	2,50	—
3425	352 630,21	1 271 889,34	352 630,21	1 271 889,34	Картометрический метод	2,50	—

## Сведения о местоположении измененных (уточненных) границ объекта

1	2	3	4	5	6	7	8
3424	352 634,84	1 271 906,65	352 634,84	1 271 906,65	Картометрический метод	2,50	—
3423	352 648,81	1 271 976,39	352 648,81	1 271 976,39	Картометрический метод	2,50	—
3422	352 639,15	1 271 996,05	352 639,15	1 271 996,05	Картометрический метод	2,50	—
3421	352 641,12	1 272 015,82	352 641,12	1 272 015,82	Картометрический метод	2,50	—
3420	352 662,27	1 272 052,26	352 662,27	1 272 052,26	Картометрический метод	2,50	—
3419	352 667,60	1 272 079,67	352 667,60	1 272 079,67	Картометрический метод	2,50	—
3418	352 688,76	1 272 115,35	352 688,76	1 272 115,35	Картометрический метод	2,50	—
3417	352 720,71	1 272 123,51	352 720,71	1 272 123,51	Картометрический метод	2,50	—
3416	352 740,92	1 272 138,84	352 740,92	1 272 138,84	Картометрический метод	2,50	—
3415	352 773,67	1 272 176,01	352 773,67	1 272 176,01	Картометрический метод	2,50	—
3414	352 797,35	1 272 214,75	352 797,35	1 272 214,75	Картометрический метод	2,50	—
3413	352 876,46	1 272 296,53	352 876,46	1 272 296,53	Картометрический метод	2,50	—
3412	353 035,23	1 272 412,75	353 035,23	1 272 412,75	Картометрический метод	2,50	—
3411	353 156,32	1 272 505,82	353 156,32	1 272 505,82	Картометрический метод	2,50	—
3410	353 188,07	1 272 539,18	353 188,07	1 272 539,18	Картометрический метод	2,50	—
3409	353 245,79	1 272 564,17	353 245,79	1 272 564,17	Картометрический метод	2,50	—
3408	353 287,93	1 272 746,75	353 287,93	1 272 746,75	Картометрический метод	2,50	—
3407	353 264,23	1 272 754,65	353 264,23	1 272 754,65	Картометрический метод	2,50	—
3406	353 285,95	1 272 833,65	353 285,95	1 272 833,65	Картометрический метод	2,50	—
3405	353 270,01	1 272 896,08	353 270,01	1 272 896,08	Картометрический метод	2,50	—
3404	353 246,48	1 272 859,64	353 246,48	1 272 859,64	Картометрический метод	2,50	—
3403	353 136,69	1 273 210,50	353 136,69	1 273 210,50	Картометрический метод	2,50	—
3402	353 136,63	1 273 218,09	353 136,63	1 273 218,09	Картометрический метод	2,50	—
3401	353 134,54	1 273 495,16	353 134,54	1 273 495,16	Картометрический метод	2,50	—
3400	353 046,81	1 273 618,40	353 046,81	1 273 618,40	Картометрический метод	2,50	—
3399	352 916,57	1 273 689,98	352 916,57	1 273 689,98	Картометрический метод	2,50	—
3398	352 917,66	1 273 691,53	352 917,66	1 273 691,53	Картометрический метод	2,50	—
3397	352 911,27	1 273 694,64	352 911,27	1 273 694,64	Картометрический метод	2,50	—
3396	352 907,99	1 273 690,80	352 907,99	1 273 690,80	Картометрический метод	2,50	—

## Сведения о местоположении измененных (уточненных) границ объекта

1	2	3	4	5	6	7	8
3395	352 752,08	1 273 723,27	352 752,08	1 273 723,27	Картометрический метод	2,50	—
3394	352 589,81	1 273 789,05	352 589,81	1 273 789,05	Картометрический метод	2,50	—
3393	352 525,16	1 273 885,76	352 525,16	1 273 885,76	Картометрический метод	2,50	—
3392	352 294,86	1 274 230,28	352 294,86	1 274 230,28	Картометрический метод	2,50	—
3391	351 680,88	1 274 222,79	351 680,88	1 274 222,79	Картометрический метод	2,50	—
3390	351 468,14	1 274 223,33	351 468,14	1 274 223,33	Картометрический метод	2,50	—
3389	351 167,58	1 274 244,85	351 167,58	1 274 244,85	Картометрический метод	2,50	—
3388	350 950,96	1 274 230,31	350 950,96	1 274 230,31	Картометрический метод	2,50	—
3387	350 874,73	1 274 202,01	350 874,73	1 274 202,01	Картометрический метод	2,50	—
3386	350 683,86	1 274 131,15	350 683,86	1 274 131,15	Картометрический метод	2,50	—
3385	350 683,78	1 274 131,30	350 683,78	1 274 131,30	Картометрический метод	2,50	—
3384	350 675,13	1 274 127,91	350 675,13	1 274 127,91	Картометрический метод	2,50	—
3383	350 331,32	1 274 000,27	350 331,32	1 274 000,27	Картометрический метод	2,50	—
3382	350 183,95	1 273 937,92	350 183,95	1 273 937,92	Картометрический метод	2,50	—
3381	349 833,93	1 273 742,88	349 833,93	1 273 742,88	Картометрический метод	2,50	—
3380	349 579,99	1 273 570,91	349 579,99	1 273 570,91	Картометрический метод	2,50	—
3379	349 475,81	1 273 373,64	349 475,81	1 273 373,64	Картометрический метод	2,50	—
3378	349 455,16	1 273 334,54	349 455,16	1 273 334,54	Картометрический метод	2,50	—
3377	349 363,87	1 273 040,23	349 363,87	1 273 040,23	Картометрический метод	2,50	—
3376	349 340,15	1 272 951,17	349 340,15	1 272 951,17	Картометрический метод	2,50	—
3375	349 265,61	1 272 671,28	349 265,61	1 272 671,28	Картометрический метод	2,50	—
3374	349 195,63	1 272 399,23	349 195,63	1 272 399,23	Картометрический метод	2,50	—
3373	349 042,59	1 272 170,16	349 042,59	1 272 170,16	Картометрический метод	2,50	—
3372	348 782,07	1 272 016,18	348 782,07	1 272 016,18	Картометрический метод	2,50	—
3371	348 630,57	1 272 116,86	348 630,57	1 272 116,86	Картометрический метод	2,50	—
3370	348 456,34	1 272 442,07	348 456,34	1 272 442,07	Картометрический метод	2,50	—
3369	348 332,56	1 272 562,63	348 332,56	1 272 562,63	Картометрический метод	2,50	—
3368	348 006,31	1 272 907,96	348 006,31	1 272 907,96	Картометрический метод	2,50	—
3367	347 846,35	1 273 075,42	347 846,35	1 273 075,42	Картометрический метод	2,50	—

## Сведения о местоположении измененных (уточненных) границ объекта

1	2	3	4	5	6	7	8
3366	347 593,49	1 273 327,12	347 593,49	1 273 327,12	Картометрический метод	2,50	—
3365	347 462,55	1 273 432,13	347 462,55	1 273 432,13	Картометрический метод	2,50	—
3364	347 462,16	1 273 439,23	347 462,16	1 273 439,23	Картометрический метод	2,50	—
3363	347 056,60	1 273 765,10	347 056,60	1 273 765,10	Картометрический метод	2,50	—
3362	346 264,90	1 274 334,60	346 264,90	1 274 334,60	Картометрический метод	2,50	—
3361	345 860,60	1 274 473,50	345 860,60	1 274 473,50	Картометрический метод	2,50	—
3360	345 992,34	1 274 581,75	345 992,34	1 274 581,75	Картометрический метод	2,50	—
3359	346 044,38	1 274 626,13	346 044,38	1 274 626,13	Картометрический метод	2,50	—
3358	346 241,40	1 274 651,65	346 241,40	1 274 651,65	Картометрический метод	2,50	—
3357	346 420,27	1 274 689,34	346 420,27	1 274 689,34	Картометрический метод	2,50	—
3356	346 432,84	1 274 701,89	346 432,84	1 274 701,89	Картометрический метод	2,50	—
3355	346 436,11	1 274 702,40	346 436,11	1 274 702,40	Картометрический метод	2,50	—
3354	346 460,23	1 274 725,10	346 460,23	1 274 725,10	Картометрический метод	2,50	—
3353	346 526,62	1 274 795,55	346 526,62	1 274 795,55	Картометрический метод	2,50	—
3352	346 544,57	1 274 813,48	346 544,57	1 274 813,48	Картометрический метод	2,50	—
3351	346 547,67	1 274 817,89	346 547,67	1 274 817,89	Картометрический метод	2,50	—
3350	346 582,28	1 274 854,62	346 582,28	1 274 854,62	Картометрический метод	2,50	—
3349	346 772,90	1 275 125,00	346 772,90	1 275 125,00	Картометрический метод	2,50	—
3348	346 776,77	1 275 122,13	346 776,77	1 275 122,13	Картометрический метод	2,50	—
3347	346 956,62	1 275 383,64	346 956,62	1 275 383,64	Картометрический метод	2,50	—
3346	346 999,80	1 275 471,21	346 999,80	1 275 471,21	Картометрический метод	2,50	—
3345	347 007,23	1 275 641,92	347 007,23	1 275 641,92	Картометрический метод	2,50	—
3344	347 018,36	1 275 731,01	347 018,36	1 275 731,01	Картометрический метод	2,50	—
3343	346 958,97	1 275 816,36	346 958,97	1 275 816,36	Картометрический метод	2,50	—
3342	346 988,67	1 275 879,46	346 988,67	1 275 879,46	Картометрический метод	2,50	—
3341	346 975,56	1 276 027,20	346 975,56	1 276 027,20	Картометрический метод	2,50	—
3340	346 944,15	1 276 168,93	346 944,15	1 276 168,93	Картометрический метод	2,50	—
3339	346 955,28	1 276 246,87	346 955,28	1 276 246,87	Картометрический метод	2,50	—
3338	346 903,32	1 276 328,51	346 903,32	1 276 328,51	Картометрический метод	2,50	—

## Сведения о местоположении измененных (уточненных) границ объекта

1	2	3	4	5	6	7	8
3337	346 918,18	1 276 662,51	346 918,18	1 276 662,51	Картометрический метод	2,50	—
3336	346 933,02	1 276 799,83	346 933,02	1 276 799,83	Картометрический метод	2,50	—
3335	346 968,15	1 276 832,85	346 968,15	1 276 832,85	Картометрический метод	2,50	—
3334	346 969,01	1 276 836,69	346 969,01	1 276 836,69	Картометрический метод	2,50	—
3333	347 338,60	1 277 186,86	347 338,60	1 277 186,86	Картометрический метод	2,50	—
3332	347 378,99	1 277 340,19	347 378,99	1 277 340,19	Картометрический метод	2,50	—
3331	347 476,07	1 277 760,23	347 476,07	1 277 760,23	Картометрический метод	2,50	—
3330	347 485,76	1 277 757,85	347 485,76	1 277 757,85	Картометрический метод	2,50	—
3329	347 616,06	1 278 372,64	347 616,06	1 278 372,64	Картометрический метод	2,50	—
3328	347 606,88	1 278 374,71	347 606,88	1 278 374,71	Картометрический метод	2,50	—
3327	347 651,69	1 278 591,34	347 651,69	1 278 591,34	Картометрический метод	2,50	—
3326	347 695,65	1 278 792,47	347 695,65	1 278 792,47	Картометрический метод	2,50	—
3325	347 705,14	1 278 789,45	347 705,14	1 278 789,45	Картометрический метод	2,50	—
3324	347 820,32	1 279 239,68	347 820,32	1 279 239,68	Картометрический метод	2,50	—
3323	347 817,22	1 279 240,75	347 817,22	1 279 240,75	Картометрический метод	2,50	—
3322	347 807,05	1 279 236,61	347 807,05	1 279 236,61	Картометрический метод	2,50	—
3321	347 809,11	1 279 245,24	347 809,11	1 279 245,24	Картометрический метод	2,50	—
3320	347 544,44	1 279 129,58	347 544,44	1 279 129,58	Картометрический метод	2,50	—
3319	347 530,45	1 279 123,88	347 530,45	1 279 123,88	Картометрический метод	2,50	—
3318	347 465,17	1 279 095,30	347 465,17	1 279 095,30	Картометрический метод	2,50	—
3317	347 439,72	1 279 086,90	347 439,72	1 279 086,90	Картометрический метод	2,50	—
3316	347 433,44	1 279 084,34	347 433,44	1 279 084,34	Картометрический метод	2,50	—
3315	347 202,04	1 279 008,09	347 202,04	1 279 008,09	Картометрический метод	2,50	—
3314	347 201,68	1 279 008,33	347 201,68	1 279 008,33	Картометрический метод	2,50	—
3313	347 193,89	1 279 005,76	347 193,89	1 279 005,76	Картометрический метод	2,50	—
3312	347 010,94	1 279 131,99	347 010,94	1 279 131,99	Картометрический метод	2,50	—
3311	346 886,51	1 279 219,12	346 886,51	1 279 219,12	Картометрический метод	2,50	—
3310	346 763,09	1 279 301,66	346 763,09	1 279 301,66	Картометрический метод	2,50	—
3309	346 598,07	1 279 415,94	346 598,07	1 279 415,94	Картометрический метод	2,50	—

## Сведения о местоположении измененных (уточненных) границ объекта

1	2	3	4	5	6	7	8
3308	346 556,59	1 279 443,40	346 556,59	1 279 443,40	Картометрический метод	2,50	—
3307	346 377,19	1 279 570,57	346 377,19	1 279 570,57	Картометрический метод	2,50	—
3306	346 356,26	1 279 583,53	346 356,26	1 279 583,53	Картометрический метод	2,50	—
3305	346 356,80	1 279 585,03	346 356,80	1 279 585,03	Картометрический метод	2,50	—
3304	346 354,08	1 279 586,95	346 354,08	1 279 586,95	Картометрический метод	2,50	—
3303	345 949,57	1 279 817,06	345 949,57	1 279 817,06	Картометрический метод	2,50	—
3302	345 684,34	1 280 007,84	345 684,34	1 280 007,84	Картометрический метод	2,50	—
3301	345 678,65	1 280 000,26	345 678,65	1 280 000,26	Картометрический метод	2,50	—
3300	345 627,48	1 280 043,71	345 627,48	1 280 043,71	Картометрический метод	2,50	—
3299	345 628,16	1 280 048,24	345 628,16	1 280 048,24	Картометрический метод	2,50	—
3298	345 526,47	1 280 121,39	345 526,47	1 280 121,39	Картометрический метод	2,50	—
3297	345 007,10	1 280 475,18	345 007,10	1 280 475,18	Картометрический метод	2,50	—
3296	344 966,11	1 280 488,09	344 966,11	1 280 488,09	Картометрический метод	2,50	—
3295	344 945,11	1 280 501,94	344 945,11	1 280 501,94	Картометрический метод	2,50	—
3294	344 589,61	1 280 630,57	344 589,61	1 280 630,57	Картометрический метод	2,50	—
3293	344 110,28	1 280 756,34	344 110,28	1 280 756,34	Картометрический метод	2,50	—
3292	343 650,34	1 280 863,86	343 650,34	1 280 863,86	Картометрический метод	2,50	—
3291	343 397,01	1 280 932,94	343 397,01	1 280 932,94	Картометрический метод	2,50	—
3290	343 197,24	1 281 017,50	343 197,24	1 281 017,50	Картометрический метод	2,50	—
3289	343 134,85	1 281 013,27	343 134,85	1 281 013,27	Картометрический метод	2,50	—
3288	342 894,23	1 280 961,39	342 894,23	1 280 961,39	Картометрический метод	2,50	—
3287	342 654,60	1 280 909,72	342 654,60	1 280 909,72	Картометрический метод	2,50	—
3286	342 653,96	1 280 908,25	342 653,96	1 280 908,25	Картометрический метод	2,50	—
3285	342 656,90	1 280 908,77	342 656,90	1 280 908,77	Картометрический метод	2,50	—
3284	342 414,41	1 280 344,09	342 414,41	1 280 344,09	Картометрический метод	2,50	—
3283	342 410,73	1 280 335,96	342 410,73	1 280 335,96	Картометрический метод	2,50	—
3282	342 405,06	1 280 337,02	342 405,06	1 280 337,02	Картометрический метод	2,50	—
3281	342 403,47	1 280 333,38	342 403,47	1 280 333,38	Картометрический метод	2,50	—
3280	342 409,13	1 280 332,41	342 409,13	1 280 332,41	Картометрический метод	2,50	—

## Сведения о местоположении измененных (уточненных) границ объекта

1	2	3	4	5	6	7	8
3279	342 280,86	1 280 048,59	342 280,86	1 280 048,59	Картометрический метод	2,50	—
3278	342 119,92	1 279 812,50	342 119,92	1 279 812,50	Картометрический метод	2,50	—
3277	341 957,14	1 279 570,89	341 957,14	1 279 570,89	Картометрический метод	2,50	—
3276	341 849,22	1 279 410,58	341 849,22	1 279 410,58	Картометрический метод	2,50	—
3275	341 849,17	1 279 410,63	341 849,17	1 279 410,63	Картометрический метод	2,50	—
3274	341 848,72	1 279 409,96	341 848,72	1 279 409,96	Картометрический метод	2,50	—
3273	341 845,54	1 279 409,07	341 845,54	1 279 409,07	Картометрический метод	2,50	—
3272	341 839,16	1 279 416,10	341 839,16	1 279 416,10	Картометрический метод	2,50	—
3271	341 545,78	1 279 324,79	341 545,78	1 279 324,79	Картометрический метод	2,50	—
3270	341 428,80	1 279 291,90	341 428,80	1 279 291,90	Картометрический метод	2,50	—
3269	341 312,17	1 279 248,90	341 312,17	1 279 248,90	Картометрический метод	2,50	—
3268	341 271,72	1 279 235,72	341 271,72	1 279 235,72	Картометрический метод	2,50	—
3267	341 080,79	1 279 173,53	341 080,79	1 279 173,53	Картометрический метод	2,50	—
3266	341 055,76	1 279 164,89	341 055,76	1 279 164,89	Картометрический метод	2,50	—
3265	341 041,85	1 279 167,36	341 041,85	1 279 167,36	Картометрический метод	2,50	—
3264	341 041,00	1 279 161,74	341 041,00	1 279 161,74	Картометрический метод	2,50	—
3263	340 988,68	1 279 143,16	340 988,68	1 279 143,16	Картометрический метод	2,50	—
3262	340 542,69	1 278 986,89	340 542,69	1 278 986,89	Картометрический метод	2,50	—
3261	340 201,08	1 278 871,48	340 201,08	1 278 871,48	Картометрический метод	2,50	—
3260	340 077,97	1 278 887,64	340 077,97	1 278 887,64	Картометрический метод	2,50	—
3259	340 094,03	1 278 914,51	340 094,03	1 278 914,51	Картометрический метод	2,50	—
3258	340 089,44	1 278 914,63	340 089,44	1 278 914,63	Картометрический метод	2,50	—
3257	340 074,66	1 278 889,91	340 074,66	1 278 889,91	Картометрический метод	2,50	—
3256	339 896,17	1 278 919,63	339 896,17	1 278 919,63	Картометрический метод	2,50	—
3255	339 844,70	1 278 920,96	339 844,70	1 278 920,96	Картометрический метод	2,50	—
3254	339 837,89	1 278 921,90	339 837,89	1 278 921,90	Картометрический метод	2,50	—
3253	339 069,43	1 278 962,80	339 069,43	1 278 962,80	Картометрический метод	2,50	—
3252	338 987,82	1 278 966,96	338 987,82	1 278 966,96	Картометрический метод	2,50	—
3251	337 858,48	1 279 051,30	337 858,48	1 279 051,30	Картометрический метод	2,50	—

## Сведения о местоположении измененных (уточненных) границ объекта

1	2	3	4	5	6	7	8
3250	337 908,33	1 279 399,04	337 908,33	1 279 399,04	Картометрический метод	2,50	—
3249	337 937,26	1 281 588,77	337 937,26	1 281 588,77	Картометрический метод	2,50	—
3248	337 950,84	1 281 632,78	337 950,84	1 281 632,78	Картометрический метод	2,50	—
3247	337 991,85	1 281 765,70	337 991,85	1 281 765,70	Картометрический метод	2,50	—
3246	337 964,24	1 281 882,26	337 964,24	1 281 882,26	Картометрический метод	2,50	—
3245	338 006,49	1 283 059,99	338 006,49	1 283 059,99	Картометрический метод	2,50	—
3244	338 027,79	1 283 503,36	338 027,79	1 283 503,36	Картометрический метод	2,50	—
3243	338 330,67	1 283 410,27	338 330,67	1 283 410,27	Картометрический метод	2,50	—
3242	338 367,66	1 283 581,88	338 367,66	1 283 581,88	Картометрический метод	2,50	—
3241	338 399,63	1 283 652,66	338 399,63	1 283 652,66	Картометрический метод	2,50	—
3240	338 479,10	1 283 867,47	338 479,10	1 283 867,47	Картометрический метод	2,50	—
3239	338 545,78	1 284 086,27	338 545,78	1 284 086,27	Картометрический метод	2,50	—
3238	338 638,98	1 284 353,00	338 638,98	1 284 353,00	Картометрический метод	2,50	—
3237	338 787,65	1 284 826,55	338 787,65	1 284 826,55	Картометрический метод	2,50	—
3236	338 943,65	1 285 255,74	338 943,65	1 285 255,74	Картометрический метод	2,50	—
3235	338 972,00	1 285 336,61	338 972,00	1 285 336,61	Картометрический метод	2,50	—
3234	338 973,03	1 285 336,58	338 973,03	1 285 336,58	Картометрический метод	2,50	—
3233	338 973,16	1 285 336,93	338 973,16	1 285 336,93	Картометрический метод	2,50	—
3232	339 533,28	1 285 320,53	339 533,28	1 285 320,53	Картометрический метод	2,50	—
3231	339 524,35	1 285 317,17	339 524,35	1 285 317,17	Картометрический метод	2,50	—
3230	339 585,74	1 285 314,97	339 585,74	1 285 314,97	Картометрический метод	2,50	—
3229	339 656,35	1 285 312,44	339 656,35	1 285 312,44	Картометрический метод	2,50	—
3228	340 104,59	1 285 317,99	340 104,59	1 285 317,99	Картометрический метод	2,50	—
3227	340 416,00	1 285 314,29	340 416,00	1 285 314,29	Картометрический метод	2,50	—
3226	340 445,16	1 285 312,39	340 445,16	1 285 312,39	Картометрический метод	2,50	—
3225	340 436,84	1 285 266,38	340 436,84	1 285 266,38	Картометрический метод	2,50	—
3224	340 435,73	1 285 227,54	340 435,73	1 285 227,54	Картометрический метод	2,50	—
3223	340 445,71	1 285 211,64	340 445,71	1 285 211,64	Картометрический метод	2,50	—
3222	340 474,93	1 285 199,07	340 474,93	1 285 199,07	Картометрический метод	2,50	—

## Сведения о местоположении измененных (уточненных) границ объекта

1	2	3	4	5	6	7	8
3221	340 498,97	1 285 187,97	340 498,97	1 285 187,97	Картометрический метод	2,50	—
3220	340 558,83	1 285 109,14	340 558,83	1 285 109,14	Картометрический метод	2,50	—
3219	340 580,51	1 285 128,89	340 580,51	1 285 128,89	Картометрический метод	2,50	—
3218	340 606,03	1 285 133,70	340 606,03	1 285 133,70	Картометрический метод	2,50	—
3217	340 621,38	1 285 144,97	340 621,38	1 285 144,97	Картометрический метод	2,50	—
3216	340 660,83	1 285 142,20	340 660,83	1 285 142,20	Картометрический метод	2,50	—
3215	340 671,92	1 285 155,76	340 671,92	1 285 155,76	Картометрический метод	2,50	—
3214	340 707,68	1 285 158,84	340 707,68	1 285 158,84	Картометрический метод	2,50	—
3213	340 730,17	1 285 173,94	340 730,17	1 285 173,94	Картометрический метод	2,50	—
3212	340 750,52	1 285 181,03	340 750,52	1 285 181,03	Картометрический метод	2,50	—
3211	340 766,23	1 285 190,89	340 766,23	1 285 190,89	Картометрический метод	2,50	—
3210	340 785,65	1 285 197,67	340 785,65	1 285 197,67	Картометрический метод	2,50	—
3209	340 828,80	1 285 234,66	340 828,80	1 285 234,66	Картометрический метод	2,50	—
3208	340 842,36	1 285 242,05	340 842,36	1 285 242,05	Картометрический метод	2,50	—
3207	340 862,39	1 285 259,93	340 862,39	1 285 259,93	Картометрический метод	2,50	—
3206	340 887,67	1 285 265,78	340 887,67	1 285 265,78	Картометрический метод	2,50	—
3205	340 919,41	1 285 291,67	340 919,41	1 285 291,67	Картометрический метод	2,50	—
3204	340 936,67	1 285 295,06	340 936,67	1 285 295,06	Картометрический метод	2,50	—
3203	340 973,65	1 285 320,03	340 973,65	1 285 320,03	Картометрический метод	2,50	—
3202	341 011,56	1 285 366,57	341 011,56	1 285 366,57	Картометрический метод	2,50	—
3201	341 042,38	1 285 376,74	341 042,38	1 285 376,74	Картометрический метод	2,50	—
3200	341 086,45	1 285 380,13	341 086,45	1 285 380,13	Картометрический метод	2,50	—
3199	341 157,65	1 285 417,42	341 157,65	1 285 417,42	Картометрический метод	2,50	—
3198	341 206,04	1 285 465,19	341 206,04	1 285 465,19	Картометрический метод	2,50	—
3197	341 252,27	1 285 524,67	341 252,27	1 285 524,67	Картометрический метод	2,50	—
3196	341 294,49	1 285 657,51	341 294,49	1 285 657,51	Картометрический метод	2,50	—
3195	341 330,42	1 285 716,97	341 330,42	1 285 716,97	Картометрический метод	2,50	—
3194	341 353,06	1 285 746,83	341 353,06	1 285 746,83	Картометрический метод	2,50	—
3193	341 369,92	1 285 781,51	341 369,92	1 285 781,51	Картометрический метод	2,50	—

## Сведения о местоположении измененных (уточненных) границ объекта

1	2	3	4	5	6	7	8
3192	341 413,75	1 285 835,46	341 413,75	1 285 835,46	Картометрический метод	2,50	—
3191	341 434,62	1 285 848,82	341 434,62	1 285 848,82	Картометрический метод	2,50	—
3190	341 447,24	1 285 868,38	341 447,24	1 285 868,38	Картометрический метод	2,50	—
3189	341 479,81	1 285 887,73	341 479,81	1 285 887,73	Картометрический метод	2,50	—
3188	341 541,71	1 285 888,00	341 541,71	1 285 888,00	Картометрический метод	2,50	—
3187	341 575,08	1 285 897,53	341 575,08	1 285 897,53	Картометрический метод	2,50	—
3186	341 628,08	1 285 929,86	341 628,08	1 285 929,86	Картометрический метод	2,50	—
3185	341 648,24	1 285 937,48	341 648,24	1 285 937,48	Картометрический метод	2,50	—
3184	341 766,17	1 286 030,28	341 766,17	1 286 030,28	Картометрический метод	2,50	—
3183	341 844,81	1 286 092,17	341 844,81	1 286 092,17	Картометрический метод	2,50	—
3182	342 132,84	1 286 029,08	342 132,84	1 286 029,08	Картометрический метод	2,50	—
3181	342 197,86	1 286 445,21	342 197,86	1 286 445,21	Картометрический метод	2,50	—
3180	342 209,42	1 286 516,97	342 209,42	1 286 516,97	Картометрический метод	2,50	—
3179	342 212,28	1 286 517,05	342 212,28	1 286 517,05	Картометрический метод	2,50	—
3178	342 217,95	1 286 517,28	342 217,95	1 286 517,28	Картометрический метод	2,50	—
3177	342 684,67	1 286 535,74	342 684,67	1 286 535,74	Картометрический метод	2,50	—
3176	342 924,35	1 286 544,15	342 924,35	1 286 544,15	Картометрический метод	2,50	—
3175	342 993,92	1 286 534,23	342 993,92	1 286 534,23	Картометрический метод	2,50	—
3174	343 406,75	1 286 431,10	343 406,75	1 286 431,10	Картометрический метод	2,50	—
3173	343 740,52	1 286 365,39	343 740,52	1 286 365,39	Картометрический метод	2,50	—
3172	344 063,41	1 286 270,63	344 063,41	1 286 270,63	Картометрический метод	2,50	—
3171	344 628,09	1 286 151,53	344 628,09	1 286 151,53	Картометрический метод	2,50	—
3170	344 638,06	1 286 135,26	344 638,06	1 286 135,26	Картометрический метод	2,50	—
3169	344 614,31	1 286 042,01	344 614,31	1 286 042,01	Картометрический метод	2,50	—
3168	344 558,52	1 285 848,58	344 558,52	1 285 848,58	Картометрический метод	2,50	—
3167	344 488,59	1 285 594,44	344 488,59	1 285 594,44	Картометрический метод	2,50	—
3166	344 358,23	1 285 165,89	344 358,23	1 285 165,89	Картометрический метод	2,50	—
3165	344 286,16	1 284 933,78	344 286,16	1 284 933,78	Картометрический метод	2,50	—
3164	344 247,59	1 284 869,29	344 247,59	1 284 869,29	Картометрический метод	2,50	—

## Сведения о местоположении измененных (уточненных) границ объекта

1	2	3	4	5	6	7	8
3163	344 150,01	1 284 762,11	344 150,01	1 284 762,11	Картометрический метод	2,50	—
3162	344 033,23	1 284 643,88	344 033,23	1 284 643,88	Картометрический метод	2,50	—
3161	343 973,29	1 284 578,98	343 973,29	1 284 578,98	Картометрический метод	2,50	—
3160	343 947,83	1 284 531,35	343 947,83	1 284 531,35	Картометрический метод	2,50	—
3159	343 941,23	1 284 480,27	343 941,23	1 284 480,27	Картометрический метод	2,50	—
3158	343 947,68	1 284 395,19	343 947,68	1 284 395,19	Картометрический метод	2,50	—
3157	343 919,36	1 284 375,17	343 919,36	1 284 375,17	Картометрический метод	2,50	—
3156	343 871,44	1 284 358,41	343 871,44	1 284 358,41	Картометрический метод	2,50	—
3155	343 814,24	1 284 330,88	343 814,24	1 284 330,88	Картометрический метод	2,50	—
3154	343 755,13	1 284 315,75	343 755,13	1 284 315,75	Картометрический метод	2,50	—
3153	343 751,71	1 284 331,86	343 751,71	1 284 331,86	Картометрический метод	2,50	—
3152	343 745,77	1 284 355,73	343 745,77	1 284 355,73	Картометрический метод	2,50	—
3151	343 745,44	1 284 390,91	343 745,44	1 284 390,91	Картометрический метод	2,50	—
3150	343 712,93	1 284 399,63	343 712,93	1 284 399,63	Картометрический метод	2,50	—
3149	343 715,62	1 284 447,88	343 715,62	1 284 447,88	Картометрический метод	2,50	—
3148	343 672,72	1 284 633,87	343 672,72	1 284 633,87	Картометрический метод	2,50	—
3147	343 648,93	1 284 648,61	343 648,93	1 284 648,61	Картометрический метод	2,50	—
3146	343 529,97	1 284 616,11	343 529,97	1 284 616,11	Картометрический метод	2,50	—
3145	343 470,65	1 284 608,74	343 470,65	1 284 608,74	Картометрический метод	2,50	—
3144	343 454,90	1 284 603,37	343 454,90	1 284 603,37	Картометрический метод	2,50	—
3143	343 434,46	1 284 574,89	343 434,46	1 284 574,89	Картометрический метод	2,50	—
3142	343 435,59	1 284 462,04	343 435,59	1 284 462,04	Картометрический метод	2,50	—
3141	343 449,26	1 284 402,66	343 449,26	1 284 402,66	Картометрический метод	2,50	—
3140	343 467,33	1 284 338,22	343 467,33	1 284 338,22	Картометрический метод	2,50	—
3139	343 551,31	1 284 052,26	343 551,31	1 284 052,26	Картометрический метод	2,50	—
3138	343 586,48	1 283 917,02	343 586,48	1 283 917,02	Картометрический метод	2,50	—
3137	343 604,46	1 283 847,01	343 604,46	1 283 847,01	Картометрический метод	2,50	—
3136	343 648,38	1 283 675,90	343 648,38	1 283 675,90	Картометрический метод	2,50	—
3135	343 689,41	1 283 537,73	343 689,41	1 283 537,73	Картометрический метод	2,50	—

## Сведения о местоположении измененных (уточненных) границ объекта

1	2	3	4	5	6	7	8
3134	343 729,40	1 283 428,52	343 729,40	1 283 428,52	Картометрический метод	2,50	—
3133	343 657,97	1 283 438,31	343 657,97	1 283 438,31	Картометрический метод	2,50	—
3132	343 573,58	1 283 434,75	343 573,58	1 283 434,75	Картометрический метод	2,50	—
3131	343 589,20	1 283 499,13	343 589,20	1 283 499,13	Картометрический метод	2,50	—
3130	343 500,97	1 283 520,26	343 500,97	1 283 520,26	Картометрический метод	2,50	—
3129	343 494,28	1 283 496,13	343 494,28	1 283 496,13	Картометрический метод	2,50	—
3128	343 465,76	1 283 419,73	343 465,76	1 283 419,73	Картометрический метод	2,50	—
3127	343 449,73	1 283 357,27	343 449,73	1 283 357,27	Картометрический метод	2,50	—
3126	343 549,34	1 283 333,44	343 549,34	1 283 333,44	Картометрический метод	2,50	—
3125	343 567,37	1 283 411,48	343 567,37	1 283 411,48	Картометрический метод	2,50	—
3124	343 655,30	1 283 414,41	343 655,30	1 283 414,41	Картометрический метод	2,50	—
3123	343 620,56	1 283 261,11	343 620,56	1 283 261,11	Картометрический метод	2,50	—
3122	343 566,92	1 283 029,48	343 566,92	1 283 029,48	Картометрический метод	2,50	—
3121	343 529,38	1 282 878,33	343 529,38	1 282 878,33	Картометрический метод	2,50	—
3120	343 483,96	1 282 706,11	343 483,96	1 282 706,11	Картометрический метод	2,50	—
3119	343 461,10	1 282 588,03	343 461,10	1 282 588,03	Картометрический метод	2,50	—
3118	343 523,76	1 282 585,69	343 523,76	1 282 585,69	Картометрический метод	2,50	—
3117	343 564,98	1 282 582,00	343 564,98	1 282 582,00	Картометрический метод	2,50	—
3116	343 670,87	1 282 575,30	343 670,87	1 282 575,30	Картометрический метод	2,50	—
3115	343 689,28	1 282 566,45	343 689,28	1 282 566,45	Картометрический метод	2,50	—
3114	343 710,29	1 282 588,91	343 710,29	1 282 588,91	Картометрический метод	2,50	—
3113	343 728,36	1 282 628,46	343 728,36	1 282 628,46	Картометрический метод	2,50	—
3112	343 733,29	1 282 695,61	343 733,29	1 282 695,61	Картометрический метод	2,50	—
3111	343 750,39	1 282 728,61	343 750,39	1 282 728,61	Картометрический метод	2,50	—
3110	343 770,49	1 282 722,91	343 770,49	1 282 722,91	Картометрический метод	2,50	—
3109	343 786,91	1 282 723,58	343 786,91	1 282 723,58	Картометрический метод	2,50	—
3108	343 804,00	1 282 743,02	343 804,00	1 282 743,02	Картометрический метод	2,50	—
3107	343 921,95	1 282 717,18	343 921,95	1 282 717,18	Картометрический метод	2,50	—
3106	343 974,35	1 282 712,90	343 974,35	1 282 712,90	Картометрический метод	2,50	—

## Сведения о местоположении измененных (уточненных) границ объекта

1	2	3	4	5	6	7	8
3105	343 952,29	1 282 643,16	343 952,29	1 282 643,16	Картометрический метод	2,50	—
3104	343 919,67	1 282 588,10	343 919,67	1 282 588,10	Картометрический метод	2,50	—
3103	343 879,07	1 282 422,96	343 879,07	1 282 422,96	Картометрический метод	2,50	—
3102	343 818,64	1 282 430,80	343 818,64	1 282 430,80	Картометрический метод	2,50	—
3101	343 813,59	1 282 409,31	343 813,59	1 282 409,31	Картометрический метод	2,50	—
3100	343 873,66	1 282 400,97	343 873,66	1 282 400,97	Картометрический метод	2,50	—
3099	343 850,81	1 282 308,04	343 850,81	1 282 308,04	Картометрический метод	2,50	—
3098	343 843,91	1 282 266,07	343 843,91	1 282 266,07	Картометрический метод	2,50	—
3097	343 932,83	1 282 242,67	343 932,83	1 282 242,67	Картометрический метод	2,50	—
3096	343 925,43	1 282 219,18	343 925,43	1 282 219,18	Картометрический метод	2,50	—
3095	343 858,18	1 282 005,67	343 858,18	1 282 005,67	Картометрический метод	2,50	—
3094	343 873,98	1 281 979,76	343 873,98	1 281 979,76	Картометрический метод	2,50	—
3093	343 962,23	1 281 950,14	343 962,23	1 281 950,14	Картометрический метод	2,50	—
3092	344 017,91	1 281 933,87	344 017,91	1 281 933,87	Картометрический метод	2,50	—
3091	344 054,88	1 281 930,62	344 054,88	1 281 930,62	Картометрический метод	2,50	—
3090	344 148,25	1 281 928,67	344 148,25	1 281 928,67	Картометрический метод	2,50	—
3089	344 159,97	1 281 978,13	344 159,97	1 281 978,13	Картометрический метод	2,50	—
3088	344 170,72	1 282 021,42	344 170,72	1 282 021,42	Картометрический метод	2,50	—
3087	344 180,14	1 282 101,67	344 180,14	1 282 101,67	Картометрический метод	2,50	—
3086	344 209,55	1 282 156,98	344 209,55	1 282 156,98	Картометрический метод	2,50	—
3085	344 317,66	1 282 132,89	344 317,66	1 282 132,89	Картометрический метод	2,50	—
3084	344 341,04	1 282 257,71	344 341,04	1 282 257,71	Картометрический метод	2,50	—
3083	344 393,69	1 282 510,37	344 393,69	1 282 510,37	Картометрический метод	2,50	—
3082	344 446,62	1 282 763,35	344 446,62	1 282 763,35	Картометрический метод	2,50	—
3081	344 449,80	1 282 782,10	344 449,80	1 282 782,10	Картометрический метод	2,50	—
3080	344 454,56	1 282 804,08	344 454,56	1 282 804,08	Картометрический метод	2,50	—
3079	344 486,35	1 282 812,49	344 486,35	1 282 812,49	Картометрический метод	2,50	—
3078	344 588,03	1 282 810,22	344 588,03	1 282 810,22	Картометрический метод	2,50	—
3077	344 774,09	1 282 803,73	344 774,09	1 282 803,73	Картометрический метод	2,50	—

## Сведения о местоположении измененных (уточненных) границ объекта

1	2	3	4	5	6	7	8
3076	344 806,24	1 282 839,27	344 806,24	1 282 839,27	Картометрический метод	2,50	—
3075	344 809,48	1 282 874,50	344 809,48	1 282 874,50	Картометрический метод	2,50	—
3074	344 815,99	1 282 929,17	344 815,99	1 282 929,17	Картометрический метод	2,50	—
3073	344 830,97	1 282 973,11	344 830,97	1 282 973,11	Картометрический метод	2,50	—
3072	344 851,16	1 283 006,63	344 851,16	1 283 006,63	Картометрический метод	2,50	—
3071	344 911,40	1 283 005,32	344 911,40	1 283 005,32	Картометрический метод	2,50	—
3070	344 920,93	1 283 028,86	344 920,93	1 283 028,86	Картометрический метод	2,50	—
3069	344 987,43	1 283 070,42	344 987,43	1 283 070,42	Картометрический метод	2,50	—
3068	344 999,16	1 283 095,55	344 999,16	1 283 095,55	Картометрический метод	2,50	—
3067	345 002,18	1 283 137,78	345 002,18	1 283 137,78	Картометрический метод	2,50	—
3066	344 990,11	1 283 186,03	344 990,11	1 283 186,03	Картометрический метод	2,50	—
3065	344 981,40	1 283 231,61	344 981,40	1 283 231,61	Картометрический метод	2,50	—
3064	344 990,78	1 283 275,50	344 990,78	1 283 275,50	Картометрический метод	2,50	—
3063	344 855,06	1 283 299,05	344 855,06	1 283 299,05	Картометрический метод	2,50	—
3062	344 818,29	1 283 304,76	344 818,29	1 283 304,76	Картометрический метод	2,50	—
3061	344 818,78	1 283 312,97	344 818,78	1 283 312,97	Картометрический метод	2,50	—
3060	344 819,70	1 283 328,26	344 819,70	1 283 328,26	Картометрический метод	2,50	—
3059	344 821,68	1 283 415,76	344 821,68	1 283 415,76	Картометрический метод	2,50	—
3058	344 821,74	1 283 430,15	344 821,74	1 283 430,15	Картометрический метод	2,50	—
3057	344 835,58	1 283 432,78	344 835,58	1 283 432,78	Картометрический метод	2,50	—
3056	344 987,67	1 283 468,38	344 987,67	1 283 468,38	Картометрический метод	2,50	—
3055	345 222,85	1 283 522,42	345 222,85	1 283 522,42	Картометрический метод	2,50	—
3054	345 162,33	1 283 751,73	345 162,33	1 283 751,73	Картометрический метод	2,50	—
3053	345 176,54	1 283 756,75	345 176,54	1 283 756,75	Картометрический метод	2,50	—
3052	345 201,91	1 283 789,59	345 201,91	1 283 789,59	Картометрический метод	2,50	—
3051	345 225,80	1 283 855,27	345 225,80	1 283 855,27	Картометрический метод	2,50	—
3050	345 239,02	1 283 951,72	345 239,02	1 283 951,72	Картометрический метод	2,50	—
3049	345 170,90	1 284 148,13	345 170,90	1 284 148,13	Картометрический метод	2,50	—
3048	345 156,83	1 284 158,18	345 156,83	1 284 158,18	Картометрический метод	2,50	—

## Сведения о местоположении измененных (уточненных) границ объекта

1	2	3	4	5	6	7	8
3047	344 864,98	1 284 075,49	344 864,98	1 284 075,49	Картометрический метод	2,50	—
3046	344 797,60	1 284 063,68	344 797,60	1 284 063,68	Картометрический метод	2,50	—
3045	344 675,72	1 284 019,67	344 675,72	1 284 019,67	Картометрический метод	2,50	—
3044	344 616,12	1 284 004,04	344 616,12	1 284 004,04	Картометрический метод	2,50	—
3043	344 569,85	1 283 994,28	344 569,85	1 283 994,28	Картометрический метод	2,50	—
3042	344 495,11	1 283 979,14	344 495,11	1 283 979,14	Картометрический метод	2,50	—
3041	344 415,23	1 283 952,78	344 415,23	1 283 952,78	Картометрический метод	2,50	—
3040	344 346,84	1 283 934,72	344 346,84	1 283 934,72	Картометрический метод	2,50	—
3039	344 331,79	1 283 937,64	344 331,79	1 283 937,64	Картометрический метод	2,50	—
3038	344 305,90	1 283 948,87	344 305,90	1 283 948,87	Картометрический метод	2,50	—
3037	344 291,24	1 283 958,64	344 291,24	1 283 958,64	Картометрический метод	2,50	—
3036	344 266,33	1 284 097,16	344 266,33	1 284 097,16	Картометрический метод	2,50	—
3035	344 218,94	1 284 347,85	344 218,94	1 284 347,85	Картометрический метод	2,50	—
3034	344 180,62	1 284 571,89	344 180,62	1 284 571,89	Картометрический метод	2,50	—
3033	344 162,58	1 284 682,04	344 162,58	1 284 682,04	Картометрический метод	2,50	—
3032	344 174,42	1 284 719,70	344 174,42	1 284 719,70	Картометрический метод	2,50	—
3031	344 173,01	1 284 758,04	344 173,01	1 284 758,04	Картометрический метод	2,50	—
3030	344 263,41	1 284 854,05	344 263,41	1 284 854,05	Картометрический метод	2,50	—
3029	344 305,12	1 284 924,85	344 305,12	1 284 924,85	Картометрический метод	2,50	—
3028	344 379,01	1 285 160,81	344 379,01	1 285 160,81	Картометрический метод	2,50	—
3027	344 506,39	1 285 589,73	344 506,39	1 285 589,73	Картометрический метод	2,50	—
3026	344 576,26	1 285 843,03	344 576,26	1 285 843,03	Картометрический метод	2,50	—
3025	344 636,57	1 286 038,59	344 636,57	1 286 038,59	Картометрический метод	2,50	—
3024	344 658,00	1 286 129,69	344 658,00	1 286 129,69	Картометрический метод	2,50	—
3023	344 677,46	1 286 144,01	344 677,46	1 286 144,01	Картометрический метод	2,50	—
3022	345 244,73	1 286 013,23	345 244,73	1 286 013,23	Картометрический метод	2,50	—
3021	346 022,11	1 285 839,75	346 022,11	1 285 839,75	Картометрический метод	2,50	—
3020	346 411,47	1 285 748,87	346 411,47	1 285 748,87	Картометрический метод	2,50	—
3019	346 481,38	1 285 729,76	346 481,38	1 285 729,76	Картометрический метод	2,50	—

## Сведения о местоположении измененных (уточненных) границ объекта

1	2	3	4	5	6	7	8
3018	346 842,09	1 285 606,85	346 842,09	1 285 606,85	Картометрический метод	2,50	—
3017	346 994,32	1 285 554,89	346 994,32	1 285 554,89	Картометрический метод	2,50	—
3016	347 175,73	1 285 493,81	347 175,73	1 285 493,81	Картометрический метод	2,50	—
3015	347 444,05	1 285 410,20	347 444,05	1 285 410,20	Картометрический метод	2,50	—
3014	347 494,71	1 285 399,42	347 494,71	1 285 399,42	Картометрический метод	2,50	—
3013	347 568,22	1 285 403,20	347 568,22	1 285 403,20	Картометрический метод	2,50	—
3012	347 684,07	1 285 425,35	347 684,07	1 285 425,35	Картометрический метод	2,50	—
3011	348 607,61	1 285 613,99	348 607,61	1 285 613,99	Картометрический метод	2,50	—
3010	348 713,11	1 285 641,11	348 713,11	1 285 641,11	Картометрический метод	2,50	—
3009	348 801,75	1 285 674,22	348 801,75	1 285 674,22	Картометрический метод	2,50	—
3008	348 939,91	1 285 737,83	348 939,91	1 285 737,83	Картометрический метод	2,50	—
3007	349 359,32	1 285 938,17	349 359,32	1 285 938,17	Картометрический метод	2,50	—
3006	349 466,02	1 285 987,94	349 466,02	1 285 987,94	Картометрический метод	2,50	—
3005	349 931,41	1 286 208,75	349 931,41	1 286 208,75	Картометрический метод	2,50	—
3004	349 995,17	1 286 242,92	349 995,17	1 286 242,92	Картометрический метод	2,50	—
3003	350 044,82	1 286 281,45	350 044,82	1 286 281,45	Картометрический метод	2,50	—
3002	350 104,96	1 286 352,06	350 104,96	1 286 352,06	Картометрический метод	2,50	—
3001	350 129,28	1 286 371,35	350 129,28	1 286 371,35	Картометрический метод	2,50	—
3000	350 203,04	1 286 401,39	350 203,04	1 286 401,39	Картометрический метод	2,50	—
2999	350 254,64	1 286 416,00	350 254,64	1 286 416,00	Картометрический метод	2,50	—
2998	350 261,76	1 286 403,48	350 261,76	1 286 403,48	Картометрический метод	2,50	—
2997	350 368,98	1 286 424,85	350 368,98	1 286 424,85	Картометрический метод	2,50	—
2996	350 351,02	1 286 350,30	350 351,02	1 286 350,30	Картометрический метод	2,50	—
2995	350 324,78	1 286 275,28	350 324,78	1 286 275,28	Картометрический метод	2,50	—
2994	350 321,55	1 286 235,25	350 321,55	1 286 235,25	Картометрический метод	2,50	—
2993	350 354,57	1 286 229,70	350 354,57	1 286 229,70	Картометрический метод	2,50	—
2992	350 426,86	1 286 225,99	350 426,86	1 286 225,99	Картометрический метод	2,50	—
2991	350 510,57	1 286 207,64	350 510,57	1 286 207,64	Картометрический метод	2,50	—
2990	350 554,77	1 286 201,19	350 554,77	1 286 201,19	Картометрический метод	2,50	—

## Сведения о местоположении измененных (уточненных) границ объекта

1	2	3	4	5	6	7	8
2989	350 586,55	1 286 193,83	350 586,55	1 286 193,83	Картометрический метод	2,50	—
2988	350 611,76	1 286 189,90	350 611,76	1 286 189,90	Картометрический метод	2,50	—
2987	350 920,38	1 286 092,92	350 920,38	1 286 092,92	Картометрический метод	2,50	—
2986	351 015,13	1 286 068,75	351 015,13	1 286 068,75	Картометрический метод	2,50	—
2985	351 156,99	1 286 006,91	351 156,99	1 286 006,91	Картометрический метод	2,50	—
2984	351 257,09	1 285 972,39	351 257,09	1 285 972,39	Картометрический метод	2,50	—
2983	351 349,52	1 285 945,06	351 349,52	1 285 945,06	Картометрический метод	2,50	—
2982	351 379,46	1 285 930,31	351 379,46	1 285 930,31	Картометрический метод	2,50	—
2981	351 434,44	1 285 853,21	351 434,44	1 285 853,21	Картометрический метод	2,50	—
2980	351 455,42	1 285 806,56	351 455,42	1 285 806,56	Картометрический метод	2,50	—
2979	351 461,91	1 285 781,00	351 461,91	1 285 781,00	Картометрический метод	2,50	—
2978	351 450,36	1 285 777,63	351 450,36	1 285 777,63	Картометрический метод	2,50	—
2977	351 456,62	1 285 765,77	351 456,62	1 285 765,77	Картометрический метод	2,50	—
2976	351 487,40	1 285 625,93	351 487,40	1 285 625,93	Картометрический метод	2,50	—
2975	351 487,32	1 285 621,78	351 487,32	1 285 621,78	Картометрический метод	2,50	—
2974	351 484,12	1 285 621,30	351 484,12	1 285 621,30	Картометрический метод	2,50	—
2973	351 485,19	1 285 615,24	351 485,19	1 285 615,24	Картометрический метод	2,50	—
2972	351 488,52	1 285 615,63	351 488,52	1 285 615,63	Картометрический метод	2,50	—
2971	351 490,27	1 285 611,40	351 490,27	1 285 611,40	Картометрический метод	2,50	—
2970	351 548,78	1 285 296,73	351 548,78	1 285 296,73	Картометрический метод	2,50	—
2969	351 550,06	1 285 223,47	351 550,06	1 285 223,47	Картометрический метод	2,50	—
2968	351 513,56	1 285 078,41	351 513,56	1 285 078,41	Картометрический метод	2,50	—
2967	351 504,43	1 285 039,04	351 504,43	1 285 039,04	Картометрический метод	2,50	—
2966	351 515,84	1 285 035,75	351 515,84	1 285 035,75	Картометрический метод	2,50	—
2965	351 525,05	1 285 079,41	351 525,05	1 285 079,41	Картометрический метод	2,50	—
2964	351 566,22	1 285 268,21	351 566,22	1 285 268,21	Картометрический метод	2,50	—
2963	351 562,25	1 285 296,26	351 562,25	1 285 296,26	Картометрический метод	2,50	—
2962	351 511,09	1 285 610,17	351 511,09	1 285 610,17	Картометрический метод	2,50	—
2961	351 531,72	1 285 615,08	351 531,72	1 285 615,08	Картометрический метод	2,50	—

## Сведения о местоположении измененных (уточненных) границ объекта

1	2	3	4	5	6	7	8
2960	351 526,69	1 285 637,18	351 526,69	1 285 637,18	Картометрический метод	2,50	—
2959	351 506,52	1 285 633,08	351 506,52	1 285 633,08	Картометрический метод	2,50	—
2958	351 476,94	1 285 765,91	351 476,94	1 285 765,91	Картометрический метод	2,50	—
2957	351 467,71	1 285 808,47	351 467,71	1 285 808,47	Картометрический метод	2,50	—
2956	351 436,55	1 285 888,16	351 436,55	1 285 888,16	Картометрический метод	2,50	—
2955	351 464,60	1 285 898,36	351 464,60	1 285 898,36	Картометрический метод	2,50	—
2954	351 544,46	1 285 877,43	351 544,46	1 285 877,43	Картометрический метод	2,50	—
2953	351 574,42	1 285 870,14	351 574,42	1 285 870,14	Картометрический метод	2,50	—
2952	351 614,94	1 285 860,94	351 614,94	1 285 860,94	Картометрический метод	2,50	—
2951	351 672,04	1 285 840,23	351 672,04	1 285 840,23	Картометрический метод	2,50	—
2950	351 755,24	1 286 039,96	351 755,24	1 286 039,96	Картометрический метод	2,50	—
2949	351 785,93	1 286 030,61	351 785,93	1 286 030,61	Картометрический метод	2,50	—
2948	351 795,05	1 286 055,45	351 795,05	1 286 055,45	Картометрический метод	2,50	—
2947	352 041,27	1 285 967,80	352 041,27	1 285 967,80	Картометрический метод	2,50	—
2946	352 092,67	1 285 955,48	352 092,67	1 285 955,48	Картометрический метод	2,50	—
2945	352 341,96	1 285 942,66	352 341,96	1 285 942,66	Картометрический метод	2,50	—
2944	352 618,52	1 285 921,88	352 618,52	1 285 921,88	Картометрический метод	2,50	—
2943	352 663,89	1 285 925,16	352 663,89	1 285 925,16	Картометрический метод	2,50	—
2942	352 704,18	1 285 949,17	352 704,18	1 285 949,17	Картометрический метод	2,50	—
2941	352 858,29	1 286 045,56	352 858,29	1 286 045,56	Картометрический метод	2,50	—
2940	352 959,13	1 286 113,86	352 959,13	1 286 113,86	Картометрический метод	2,50	—
2939	353 232,00	1 286 296,53	353 232,00	1 286 296,53	Картометрический метод	2,50	—
2938	353 348,83	1 286 083,84	353 348,83	1 286 083,84	Картометрический метод	2,50	—
2937	353 454,87	1 286 158,21	353 454,87	1 286 158,21	Картометрический метод	2,50	—
2936	353 491,20	1 286 161,24	353 491,20	1 286 161,24	Картометрический метод	2,50	—
2935	353 802,95	1 286 390,68	353 802,95	1 286 390,68	Картометрический метод	2,50	—
2934	353 788,84	1 286 465,77	353 788,84	1 286 465,77	Картометрический метод	2,50	—
2933	353 792,42	1 286 570,44	353 792,42	1 286 570,44	Картометрический метод	2,50	—
2932	353 786,16	1 286 628,59	353 786,16	1 286 628,59	Картометрический метод	2,50	—

## Сведения о местоположении измененных (уточненных) границ объекта

1	2	3	4	5	6	7	8
2931	353 773,62	1 286 651,85	353 773,62	1 286 651,85	Картометрический метод	2,50	—
2930	353 796,90	1 286 662,59	353 796,90	1 286 662,59	Картометрический метод	2,50	—
2929	353 797,55	1 286 670,34	353 797,55	1 286 670,34	Картометрический метод	2,50	—
2928	353 859,48	1 286 679,94	353 859,48	1 286 679,94	Картометрический метод	2,50	—
2927	353 859,69	1 286 679,93	353 859,69	1 286 679,93	Картометрический метод	2,50	—
2926	353 858,59	1 286 632,37	353 858,59	1 286 632,37	Картометрический метод	2,50	—
2925	353 850,25	1 286 596,53	353 850,25	1 286 596,53	Картометрический метод	2,50	—
2924	353 848,71	1 286 569,30	353 848,71	1 286 569,30	Картометрический метод	2,50	—
2923	353 846,51	1 286 539,44	353 846,51	1 286 539,44	Картометрический метод	2,50	—
2922	353 855,79	1 286 484,36	353 855,79	1 286 484,36	Картометрический метод	2,50	—
2921	353 867,00	1 286 484,38	353 867,00	1 286 484,38	Картометрический метод	2,50	—
2920	353 868,31	1 286 463,08	353 868,31	1 286 463,08	Картометрический метод	2,50	—
2919	353 868,90	1 286 383,75	353 868,90	1 286 383,75	Картометрический метод	2,50	—
2918	353 878,91	1 286 373,33	353 878,91	1 286 373,33	Картометрический метод	2,50	—
2917	353 897,27	1 286 333,07	353 897,27	1 286 333,07	Картометрический метод	2,50	—
2916	353 912,67	1 286 295,77	353 912,67	1 286 295,77	Картометрический метод	2,50	—
2915	353 948,81	1 286 157,83	353 948,81	1 286 157,83	Картометрический метод	2,50	—
2914	353 955,32	1 286 121,12	353 955,32	1 286 121,12	Картометрический метод	2,50	—
2913	353 955,92	1 286 017,20	353 955,92	1 286 017,20	Картометрический метод	2,50	—
2912	353 960,65	1 285 994,70	353 960,65	1 285 994,70	Картометрический метод	2,50	—
2911	353 971,91	1 285 976,35	353 971,91	1 285 976,35	Картометрический метод	2,50	—
2910	353 987,31	1 285 967,47	353 987,31	1 285 967,47	Картометрический метод	2,50	—
2909	353 947,62	1 285 944,38	353 947,62	1 285 944,38	Картометрический метод	2,50	—
2908	353 938,74	1 285 942,60	353 938,74	1 285 942,60	Картометрический метод	2,50	—
2907	353 825,49	1 285 771,53	353 825,49	1 285 771,53	Картометрический метод	2,50	—
2906	353 743,99	1 285 645,05	353 743,99	1 285 645,05	Картометрический метод	2,50	—
2905	353 937,70	1 285 517,76	353 937,70	1 285 517,76	Картометрический метод	2,50	—
2904	353 907,48	1 285 472,39	353 907,48	1 285 472,39	Картометрический метод	2,50	—
2903	353 920,49	1 285 462,50	353 920,49	1 285 462,50	Картометрический метод	2,50	—

## Сведения о местоположении измененных (уточненных) границ объекта

1	2	3	4	5	6	7	8
2902	353 920,14	1 285 461,97	353 920,14	1 285 461,97	Картометрический метод	2,50	—
2901	353 870,29	1 285 389,64	353 870,29	1 285 389,64	Картометрический метод	2,50	—
2900	353 770,96	1 285 241,69	353 770,96	1 285 241,69	Картометрический метод	2,50	—
2899	353 269,73	1 284 489,89	353 269,73	1 284 489,89	Картометрический метод	2,50	—
2898	353 205,38	1 284 393,44	353 205,38	1 284 393,44	Картометрический метод	2,50	—
2897	353 089,17	1 284 220,87	353 089,17	1 284 220,87	Картометрический метод	2,50	—
2896	353 039,35	1 284 147,48	353 039,35	1 284 147,48	Картометрический метод	2,50	—
2895	352 702,69	1 283 634,79	352 702,69	1 283 634,79	Картометрический метод	2,50	—
2894	352 622,94	1 283 507,76	352 622,94	1 283 507,76	Картометрический метод	2,50	—
2893	352 440,32	1 283 582,35	352 440,32	1 283 582,35	Картометрический метод	2,50	—
2892	352 436,94	1 283 584,51	352 436,94	1 283 584,51	Картометрический метод	2,50	—
2891	352 358,75	1 283 497,18	352 358,75	1 283 497,18	Картометрический метод	2,50	—
2890	352 338,99	1 283 484,75	352 338,99	1 283 484,75	Картометрический метод	2,50	—
2889	352 299,60	1 283 372,49	352 299,60	1 283 372,49	Картометрический метод	2,50	—
2888	352 256,97	1 283 306,38	352 256,97	1 283 306,38	Картометрический метод	2,50	—
2887	352 317,47	1 283 272,84	352 317,47	1 283 272,84	Картометрический метод	2,50	—
2886	352 210,94	1 283 118,91	352 210,94	1 283 118,91	Картометрический метод	2,50	—
2885	352 127,92	1 283 020,55	352 127,92	1 283 020,55	Картометрический метод	2,50	—
2884	352 033,82	1 282 879,00	352 033,82	1 282 879,00	Картометрический метод	2,50	—
2883	351 970,01	1 282 773,30	351 970,01	1 282 773,30	Картометрический метод	2,50	—
2882	351 918,57	1 282 765,63	351 918,57	1 282 765,63	Картометрический метод	2,50	—
2881	351 829,10	1 282 730,24	351 829,10	1 282 730,24	Картометрический метод	2,50	—
2880	351 706,46	1 282 711,76	351 706,46	1 282 711,76	Картометрический метод	2,50	—
2879	351 477,37	1 282 682,71	351 477,37	1 282 682,71	Картометрический метод	2,50	—
2878	351 435,38	1 282 678,06	351 435,38	1 282 678,06	Картометрический метод	2,50	—
2877	351 367,39	1 282 670,62	351 367,39	1 282 670,62	Картометрический метод	2,50	—
2876	351 334,58	1 282 671,81	351 334,58	1 282 671,81	Картометрический метод	2,50	—
2875	351 295,19	1 282 665,85	351 295,19	1 282 665,85	Картометрический метод	2,50	—
2874	351 171,60	1 282 652,76	351 171,60	1 282 652,76	Картометрический метод	2,50	—

## Сведения о местоположении измененных (уточненных) границ объекта

1	2	3	4	5	6	7	8
2873	351 044,51	1 282 632,48	351 044,51	1 282 632,48	Картометрический метод	2,50	—
2872	350 871,27	1 282 609,23	350 871,27	1 282 609,23	Картометрический метод	2,50	—
2871	350 726,87	1 282 588,95	350 726,87	1 282 588,95	Картометрический метод	2,50	—
2870	350 745,97	1 282 499,13	350 745,97	1 282 499,13	Картометрический метод	2,50	—
2869	350 772,22	1 282 369,13	350 772,22	1 282 369,13	Картометрический метод	2,50	—
2868	350 781,17	1 282 314,27	350 781,17	1 282 314,27	Картометрический метод	2,50	—
2867	350 782,40	1 282 277,99	350 782,40	1 282 277,99	Картометрический метод	2,50	—
2866	350 862,49	1 282 287,92	350 862,49	1 282 287,92	Картометрический метод	2,50	—
2865	350 967,54	1 282 308,90	350 967,54	1 282 308,90	Картометрический метод	2,50	—
2864	350 991,41	1 282 310,09	350 991,41	1 282 310,09	Картометрический метод	2,50	—
2863	350 990,24	1 282 331,67	350 990,24	1 282 331,67	Картометрический метод	2,50	—
2862	351 314,25	1 282 370,94	351 314,25	1 282 370,94	Картометрический метод	2,50	—
2861	351 315,83	1 282 336,42	351 315,83	1 282 336,42	Картометрический метод	2,50	—
2860	351 366,81	1 282 338,90	351 366,81	1 282 338,90	Картометрический метод	2,50	—
2859	351 373,41	1 282 269,42	351 373,41	1 282 269,42	Картометрический метод	2,50	—
2858	351 375,27	1 282 239,80	351 375,27	1 282 239,80	Картометрический метод	2,50	—
2857	351 372,06	1 282 221,37	351 372,06	1 282 221,37	Картометрический метод	2,50	—
2856	351 255,19	1 282 220,47	351 255,19	1 282 220,47	Картометрический метод	2,50	—
2855	351 100,62	1 282 201,04	351 100,62	1 282 201,04	Картометрический метод	2,50	—
2854	350 903,54	1 282 160,12	350 903,54	1 282 160,12	Картометрический метод	2,50	—
2853	350 905,57	1 282 145,38	350 905,57	1 282 145,38	Картометрический метод	2,50	—
2852	350 901,92	1 282 104,43	350 901,92	1 282 104,43	Картометрический метод	2,50	—
2851	350 904,45	1 282 041,90	350 904,45	1 282 041,90	Картометрический метод	2,50	—
2850	350 906,70	1 281 987,31	350 906,70	1 281 987,31	Картометрический метод	2,50	—
2849	350 909,86	1 281 930,91	350 909,86	1 281 930,91	Картометрический метод	2,50	—
2848	350 913,02	1 281 887,14	350 913,02	1 281 887,14	Картометрический метод	2,50	—
2847	350 916,63	1 281 863,68	350 916,63	1 281 863,68	Картометрический метод	2,50	—
2846	350 926,22	1 281 858,04	350 926,22	1 281 858,04	Картометрический метод	2,50	—
2845	350 971,34	1 281 862,10	350 971,34	1 281 862,10	Картометрический метод	2,50	—

## Сведения о местоположении измененных (уточненных) границ объекта

1	2	3	4	5	6	7	8
2844	351 027,51	1 281 868,19	351 027,51	1 281 868,19	Картометрический метод	2,50	—
2843	351 114,37	1 281 883,99	351 114,37	1 281 883,99	Картометрический метод	2,50	—
2842	351 241,52	1 281 894,26	351 241,52	1 281 894,26	Картометрический метод	2,50	—
2841	351 383,24	1 281 919,30	351 383,24	1 281 919,30	Картометрический метод	2,50	—
2840	351 388,61	1 281 885,91	351 388,61	1 281 885,91	Картометрический метод	2,50	—
2839	351 385,62	1 281 851,92	351 385,62	1 281 851,92	Картометрический метод	2,50	—
2838	351 376,67	1 281 801,83	351 376,67	1 281 801,83	Картометрический метод	2,50	—
2837	351 353,73	1 281 730,35	351 353,73	1 281 730,35	Картометрический метод	2,50	—
2836	351 413,07	1 281 729,67	351 413,07	1 281 729,67	Картометрический метод	2,50	—
2835	351 406,01	1 281 685,80	351 406,01	1 281 685,80	Картометрический метод	2,50	—
2834	351 396,46	1 281 640,48	351 396,46	1 281 640,48	Картометрический метод	2,50	—
2833	351 369,61	1 281 545,06	351 369,61	1 281 545,06	Картометрический метод	2,50	—
2832	351 339,78	1 281 477,68	351 339,78	1 281 477,68	Картометрический метод	2,50	—
2831	351 466,64	1 281 430,59	351 466,64	1 281 430,59	Картометрический метод	2,50	—
2830	351 532,01	1 281 405,49	351 532,01	1 281 405,49	Картометрический метод	2,50	—
2829	351 547,89	1 281 396,69	351 547,89	1 281 396,69	Картометрический метод	2,50	—
2828	351 528,27	1 281 353,25	351 528,27	1 281 353,25	Картометрический метод	2,50	—
2827	351 489,42	1 281 272,14	351 489,42	1 281 272,14	Картометрический метод	2,50	—
2826	351 457,33	1 281 201,06	351 457,33	1 281 201,06	Картометрический метод	2,50	—
2825	351 322,06	1 280 908,83	351 322,06	1 280 908,83	Картометрический метод	2,50	—
2824	351 193,92	1 280 637,49	351 193,92	1 280 637,49	Картометрический метод	2,50	—
2823	351 167,04	1 280 564,52	351 167,04	1 280 564,52	Картометрический метод	2,50	—
2822	351 160,62	1 280 477,89	351 160,62	1 280 477,89	Картометрический метод	2,50	—
2821	351 131,23	1 280 121,18	351 131,23	1 280 121,18	Картометрический метод	2,50	—
2820	351 117,74	1 279 923,80	351 117,74	1 279 923,80	Картометрический метод	2,50	—
2819	351 099,77	1 279 690,00	351 099,77	1 279 690,00	Картометрический метод	2,50	—
2818	351 085,81	1 279 586,08	351 085,81	1 279 586,08	Картометрический метод	2,50	—
2817	351 071,58	1 279 497,92	351 071,58	1 279 497,92	Картометрический метод	2,50	—
2816	351 065,34	1 279 431,36	351 065,34	1 279 431,36	Картометрический метод	2,50	—

## Сведения о местоположении измененных (уточненных) границ объекта

1	2	3	4	5	6	7	8
2815	351 046,60	1 279 348,71	351 046,60	1 279 348,71	Картометрический метод	2,50	—
2814	351 037,69	1 279 271,42	351 037,69	1 279 271,42	Картометрический метод	2,50	—
2813	351 040,16	1 279 177,62	351 040,16	1 279 177,62	Картометрический метод	2,50	—
2812	351 048,81	1 279 052,00	351 048,81	1 279 052,00	Картометрический метод	2,50	—
2811	351 071,61	1 278 900,82	351 071,61	1 278 900,82	Картометрический метод	2,50	—
2810	351 125,57	1 278 380,52	351 125,57	1 278 380,52	Картометрический метод	2,50	—
2809	351 191,49	1 277 827,53	351 191,49	1 277 827,53	Картометрический метод	2,50	—
2808	351 188,80	1 277 803,92	351 188,80	1 277 803,92	Картометрический метод	2,50	—
2807	351 171,97	1 277 786,79	351 171,97	1 277 786,79	Картометрический метод	2,50	—
2806	351 026,89	1 277 759,24	351 026,89	1 277 759,24	Картометрический метод	2,50	—
2805	350 383,90	1 277 634,39	350 383,90	1 277 634,39	Картометрический метод	2,50	—
2804	350 435,47	1 277 682,23	350 435,47	1 277 682,23	Картометрический метод	2,50	—
2803	350 334,87	1 277 806,59	350 334,87	1 277 806,59	Картометрический метод	2,50	—
2802	350 291,88	1 277 854,59	350 291,88	1 277 854,59	Картометрический метод	2,50	—
2801	350 162,88	1 277 974,74	350 162,88	1 277 974,74	Картометрический метод	2,50	—
2800	350 036,85	1 278 092,95	350 036,85	1 278 092,95	Картометрический метод	2,50	—
2799	349 941,21	1 278 177,15	349 941,21	1 278 177,15	Картометрический метод	2,50	—
2798	349 914,88	1 278 207,84	349 914,88	1 278 207,84	Картометрический метод	2,50	—
2797	349 846,43	1 278 145,57	349 846,43	1 278 145,57	Картометрический метод	2,50	—
2796	349 750,18	1 278 062,41	349 750,18	1 278 062,41	Картометрический метод	2,50	—
2795	349 736,07	1 277 992,59	349 736,07	1 277 992,59	Картометрический метод	2,50	—
2794	349 713,42	1 278 000,88	349 713,42	1 278 000,88	Картометрический метод	2,50	—
2793	349 715,84	1 278 045,76	349 715,84	1 278 045,76	Картометрический метод	2,50	—
2792	349 704,43	1 278 079,96	349 704,43	1 278 079,96	Картометрический метод	2,50	—
2791	349 657,22	1 278 146,39	349 657,22	1 278 146,39	Картометрический метод	2,50	—
2790	349 625,63	1 278 197,26	349 625,63	1 278 197,26	Картометрический метод	2,50	—
2789	349 608,79	1 278 236,31	349 608,79	1 278 236,31	Картометрический метод	2,50	—
2788	349 540,31	1 278 186,16	349 540,31	1 278 186,16	Картометрический метод	2,50	—
2787	349 539,48	1 278 185,55	349 539,48	1 278 185,55	Картометрический метод	2,50	—

## Сведения о местоположении измененных (уточненных) границ объекта

1	2	3	4	5	6	7	8
2786	349 453,06	1 278 110,63	349 453,06	1 278 110,63	Картометрический метод	2,50	—
2785	349 452,47	1 278 110,13	349 452,47	1 278 110,13	Картометрический метод	2,50	—
2784	349 388,92	1 278 046,68	349 388,92	1 278 046,68	Картометрический метод	2,50	—
2783	349 343,00	1 277 987,24	349 343,00	1 277 987,24	Картометрический метод	2,50	—
2782	349 297,51	1 277 918,16	349 297,51	1 277 918,16	Картометрический метод	2,50	—
2781	349 268,50	1 277 883,46	349 268,50	1 277 883,46	Картометрический метод	2,50	—
2780	349 265,92	1 277 880,38	349 265,92	1 277 880,38	Картометрический метод	2,50	—
2779	349 261,86	1 277 875,48	349 261,86	1 277 875,48	Картометрический метод	2,50	—
2778	349 185,00	1 277 795,90	349 185,00	1 277 795,90	Картометрический метод	2,50	—
2777	349 123,33	1 277 738,29	349 123,33	1 277 738,29	Картометрический метод	2,50	—
2776	349 072,44	1 277 691,80	349 072,44	1 277 691,80	Картометрический метод	2,50	—
2775	349 022,62	1 277 636,27	349 022,62	1 277 636,27	Картометрический метод	2,50	—
2774	348 950,95	1 277 548,68	348 950,95	1 277 548,68	Картометрический метод	2,50	—
2773	348 948,59	1 277 545,35	348 948,59	1 277 545,35	Картометрический метод	2,50	—
2772	349 019,41	1 277 458,25	349 019,41	1 277 458,25	Картометрический метод	2,50	—
2771	349 052,91	1 277 407,93	349 052,91	1 277 407,93	Картометрический метод	2,50	—
2770	349 072,07	1 277 366,64	349 072,07	1 277 366,64	Картометрический метод	2,50	—
2769	349 076,43	1 277 340,15	349 076,43	1 277 340,15	Картометрический метод	2,50	—
2768	349 066,07	1 277 309,15	349 066,07	1 277 309,15	Картометрический метод	2,50	—
2767	349 055,28	1 277 292,44	349 055,28	1 277 292,44	Картометрический метод	2,50	—
2766	348 965,50	1 277 236,40	348 965,50	1 277 236,40	Картометрический метод	2,50	—
2765	348 925,21	1 277 209,91	348 925,21	1 277 209,91	Картометрический метод	2,50	—
2764	348 927,20	1 277 205,80	348 927,20	1 277 205,80	Картометрический метод	2,50	—
2763	348 925,30	1 277 170,70	348 925,30	1 277 170,70	Картометрический метод	2,50	—
2762	348 938,70	1 277 134,80	348 938,70	1 277 134,80	Картометрический метод	2,50	—
2761	348 965,70	1 277 059,10	348 965,70	1 277 059,10	Картометрический метод	2,50	—
2760	348 999,20	1 277 071,80	348 999,20	1 277 071,80	Картометрический метод	2,50	—
2759	349 044,40	1 277 108,30	349 044,40	1 277 108,30	Картометрический метод	2,50	—
2758	349 070,30	1 277 125,20	349 070,30	1 277 125,20	Картометрический метод	2,50	—

## Сведения о местоположении измененных (уточненных) границ объекта

1	2	3	4	5	6	7	8
2757	349 087,70	1 277 133,40	349 087,70	1 277 133,40	Картометрический метод	2,50	—
2756	349 116,40	1 277 136,40	349 116,40	1 277 136,40	Картометрический метод	2,50	—
2755	349 135,30	1 277 133,60	349 135,30	1 277 133,60	Картометрический метод	2,50	—
2754	349 162,20	1 277 124,50	349 162,20	1 277 124,50	Картометрический метод	2,50	—
2753	349 196,71	1 277 151,92	349 196,71	1 277 151,92	Картометрический метод	2,50	—
2752	349 231,59	1 277 171,21	349 231,59	1 277 171,21	Картометрический метод	2,50	—
2751	349 272,72	1 277 209,75	349 272,72	1 277 209,75	Картометрический метод	2,50	—
2750	349 351,75	1 277 128,18	349 351,75	1 277 128,18	Картометрический метод	2,50	—
2749	349 518,99	1 277 289,70	349 518,99	1 277 289,70	Картометрический метод	2,50	—
2748	349 560,76	1 277 334,25	349 560,76	1 277 334,25	Картометрический метод	2,50	—
2747	349 489,11	1 277 409,55	349 489,11	1 277 409,55	Картометрический метод	2,50	—
2746	349 504,06	1 277 424,10	349 504,06	1 277 424,10	Картометрический метод	2,50	—
2745	349 574,04	1 277 351,44	349 574,04	1 277 351,44	Картометрический метод	2,50	—
2744	349 889,62	1 277 601,16	349 889,62	1 277 601,16	Картометрический метод	2,50	—
2743	349 957,12	1 277 532,73	349 957,12	1 277 532,73	Картометрический метод	2,50	—
2742	349 826,39	1 277 396,45	349 826,39	1 277 396,45	Картометрический метод	2,50	—
2741	349 740,25	1 277 319,78	349 740,25	1 277 319,78	Картометрический метод	2,50	—
2740	349 667,76	1 277 252,70	349 667,76	1 277 252,70	Картометрический метод	2,50	—
2739	349 596,31	1 277 173,26	349 596,31	1 277 173,26	Картометрический метод	2,50	—
2738	349 584,43	1 277 180,34	349 584,43	1 277 180,34	Картометрический метод	2,50	—
2737	349 560,13	1 277 215,66	349 560,13	1 277 215,66	Картометрический метод	2,50	—
2736	349 506,90	1 277 154,20	349 506,90	1 277 154,20	Картометрический метод	2,50	—
2735	349 444,70	1 277 074,90	349 444,70	1 277 074,90	Картометрический метод	2,50	—
2734	349 487,80	1 277 035,10	349 487,80	1 277 035,10	Картометрический метод	2,50	—
2733	349 578,71	1 277 046,46	349 578,71	1 277 046,46	Картометрический метод	2,50	—
2732	349 595,68	1 277 037,17	349 595,68	1 277 037,17	Картометрический метод	2,50	—
2731	349 620,01	1 277 014,44	349 620,01	1 277 014,44	Картометрический метод	2,50	—
2730	349 647,23	1 276 998,11	349 647,23	1 276 998,11	Картометрический метод	2,50	—
2729	349 665,61	1 276 979,00	349 665,61	1 276 979,00	Картометрический метод	2,50	—

## Сведения о местоположении измененных (уточненных) границ объекта

1	2	3	4	5	6	7	8
2728	349 735,14	1 276 920,29	349 735,14	1 276 920,29	Картометрический метод	2,50	—
2727	350 071,78	1 277 160,88	350 071,78	1 277 160,88	Картометрический метод	2,50	—
2726	349 952,50	1 277 286,03	349 952,50	1 277 286,03	Картометрический метод	2,50	—
2725	349 968,03	1 277 303,77	349 968,03	1 277 303,77	Картометрический метод	2,50	—
2724	349 913,67	1 277 382,01	349 913,67	1 277 382,01	Картометрический метод	2,50	—
2723	349 902,69	1 277 397,95	349 902,69	1 277 397,95	Картометрический метод	2,50	—
2722	349 919,32	1 277 410,24	349 919,32	1 277 410,24	Картометрический метод	2,50	—
2721	349 926,36	1 277 401,48	349 926,36	1 277 401,48	Картометрический метод	2,50	—
2720	349 969,46	1 277 339,48	349 969,46	1 277 339,48	Картометрический метод	2,50	—
2719	350 082,92	1 277 176,24	350 082,92	1 277 176,24	Картометрический метод	2,50	—
2718	350 228,63	1 277 273,35	350 228,63	1 277 273,35	Картометрический метод	2,50	—
2717	350 262,18	1 277 292,06	350 262,18	1 277 292,06	Картометрический метод	2,50	—
2716	350 304,69	1 277 334,16	350 304,69	1 277 334,16	Картометрический метод	2,50	—
2715	350 351,36	1 277 384,80	350 351,36	1 277 384,80	Картометрический метод	2,50	—
2714	350 388,40	1 277 429,48	350 388,40	1 277 429,48	Картометрический метод	2,50	—
2713	350 319,07	1 277 498,76	350 319,07	1 277 498,76	Картометрический метод	2,50	—
2712	350 221,51	1 277 572,97	350 221,51	1 277 572,97	Картометрический метод	2,50	—
2711	350 383,25	1 277 614,20	350 383,25	1 277 614,20	Картометрический метод	2,50	—
2710	351 034,29	1 277 741,92	351 034,29	1 277 741,92	Картометрический метод	2,50	—
2709	351 189,34	1 277 763,73	351 189,34	1 277 763,73	Картометрический метод	2,50	—
2708	351 213,45	1 277 801,71	351 213,45	1 277 801,71	Картометрический метод	2,50	—
2707	351 215,24	1 277 804,53	351 215,24	1 277 804,53	Картометрический метод	2,50	—
2706	351 146,10	1 278 382,67	351 146,10	1 278 382,67	Картометрический метод	2,50	—
2705	351 088,15	1 278 901,56	351 088,15	1 278 901,56	Картометрический метод	2,50	—
2704	351 066,79	1 279 055,38	351 066,79	1 279 055,38	Картометрический метод	2,50	—
2703	351 058,82	1 279 178,65	351 058,82	1 279 178,65	Картометрический метод	2,50	—
2702	351 056,32	1 279 268,12	351 056,32	1 279 268,12	Картометрический метод	2,50	—
2701	351 063,60	1 279 343,55	351 063,60	1 279 343,55	Картометрический метод	2,50	—
2700	351 083,09	1 279 424,19	351 083,09	1 279 424,19	Картометрический метод	2,50	—

## Сведения о местоположении измененных (уточненных) границ объекта

1	2	3	4	5	6	7	8
н2699	—	—	351696.28	1279440.49	Картометрический метод	2,50	—
н2698	—	—	351705.37	1279804.10	Картометрический метод	2,50	—
н2697	—	—	351719.44	1280301.43	Картометрический метод	2,50	—
н2696	—	—	351721.15	1280360.31	Картометрический метод	2,50	—
н2695	—	—	351168.79	1280359.70	Картометрический метод	2,50	—
2694	351 179,38	1 280 474,43	351 179,38	1 280 474,43	Картометрический метод	2,50	—
2693	351 186,12	1 280 557,89	351 186,12	1 280 557,89	Картометрический метод	2,50	—
2692	351 209,96	1 280 628,10	351 209,96	1 280 628,10	Картометрический метод	2,50	—
2691	351 341,81	1 280 896,98	351 341,81	1 280 896,98	Картометрический метод	2,50	—
2690	351 475,10	1 281 191,68	351 475,10	1 281 191,68	Картометрический метод	2,50	—
2689	351 508,18	1 281 264,24	351 508,18	1 281 264,24	Картометрический метод	2,50	—
2688	351 545,69	1 281 347,57	351 545,69	1 281 347,57	Картометрический метод	2,50	—
2687	351 551,69	1 281 360,02	351 551,69	1 281 360,02	Картометрический метод	2,50	—
2686	351 552,51	1 281 360,34	351 552,51	1 281 360,34	Картометрический метод	2,50	—
2685	351 612,38	1 281 384,11	351 612,38	1 281 384,11	Картометрический метод	2,50	—
2684	351 639,95	1 281 393,03	351 639,95	1 281 393,03	Картометрический метод	2,50	—
2683	351 680,43	1 281 393,82	351 680,43	1 281 393,82	Картометрический метод	2,50	—
2682	351 739,72	1 281 385,05	351 739,72	1 281 385,05	Картометрический метод	2,50	—
2681	351 766,49	1 281 384,17	351 766,49	1 281 384,17	Картометрический метод	2,50	—
2680	351 777,49	1 281 387,44	351 777,49	1 281 387,44	Картометрический метод	2,50	—
2679	351 782,63	1 281 395,32	351 782,63	1 281 395,32	Картометрический метод	2,50	—
2678	351 797,53	1 281 425,80	351 797,53	1 281 425,80	Картометрический метод	2,50	—
2677	351 819,61	1 281 522,41	351 819,61	1 281 522,41	Картометрический метод	2,50	—
2676	351 838,74	1 281 588,74	351 838,74	1 281 588,74	Картометрический метод	2,50	—
2675	351 860,89	1 281 615,32	351 860,89	1 281 615,32	Картометрический метод	2,50	—
2674	351 875,65	1 281 625,65	351 875,65	1 281 625,65	Картометрический метод	2,50	—
2673	351 909,67	1 281 625,54	351 909,67	1 281 625,54	Картометрический метод	2,50	—
2672	351 942,14	1 281 629,87	351 942,14	1 281 629,87	Картометрический метод	2,50	—
2671	351 954,03	1 281 641,89	351 954,03	1 281 641,89	Картометрический метод	2,50	—

## Сведения о местоположении измененных (уточненных) границ объекта

1	2	3	4	5	6	7	8
2670	351 970,32	1 281 692,11	351 970,32	1 281 692,11	Картометрический метод	2,50	—
2669	352 001,26	1 281 806,89	352 001,26	1 281 806,89	Картометрический метод	2,50	—
2668	352 022,05	1 281 884,07	352 022,05	1 281 884,07	Картометрический метод	2,50	—
2667	352 039,51	1 281 895,57	352 039,51	1 281 895,57	Картометрический метод	2,50	—
2666	352 055,22	1 281 901,37	352 055,22	1 281 901,37	Картометрический метод	2,50	—
2665	352 077,97	1 281 903,08	352 077,97	1 281 903,08	Картометрический метод	2,50	—
2664	352 131,43	1 281 882,18	352 131,43	1 281 882,18	Картометрический метод	2,50	—
2663	352 346,36	1 281 804,14	352 346,36	1 281 804,14	Картометрический метод	2,50	—
2662	352 470,19	1 281 759,45	352 470,19	1 281 759,45	Картометрический метод	2,50	—
2661	352 512,89	1 281 751,10	352 512,89	1 281 751,10	Картометрический метод	2,50	—
2660	352 525,51	1 281 752,56	352 525,51	1 281 752,56	Картометрический метод	2,50	—
2659	352 553,48	1 281 857,24	352 553,48	1 281 857,24	Картометрический метод	2,50	—
2658	352 622,09	1 281 853,07	352 622,09	1 281 853,07	Картометрический метод	2,50	—
2657	352 732,16	1 281 839,41	352 732,16	1 281 839,41	Картометрический метод	2,50	—
2656	352 825,24	1 281 838,82	352 825,24	1 281 838,82	Картометрический метод	2,50	—
2655	352 884,89	1 281 841,44	352 884,89	1 281 841,44	Картометрический метод	2,50	—
2654	352 893,69	1 281 859,52	352 893,69	1 281 859,52	Картометрический метод	2,50	—
2653	352 896,95	1 282 033,75	352 896,95	1 282 033,75	Картометрический метод	2,50	—
2652	352 899,83	1 282 054,86	352 899,83	1 282 054,86	Картометрический метод	2,50	—
2651	352 904,13	1 282 216,79	352 904,13	1 282 216,79	Картометрический метод	2,50	—
2650	352 902,83	1 282 259,25	352 902,83	1 282 259,25	Картометрический метод	2,50	—
2649	352 900,44	1 282 280,72	352 900,44	1 282 280,72	Картометрический метод	2,50	—
2648	352 838,39	1 282 289,67	352 838,39	1 282 289,67	Картометрический метод	2,50	—
2647	352 809,15	1 282 311,73	352 809,15	1 282 311,73	Картометрический метод	2,50	—
2646	352 798,41	1 282 330,22	352 798,41	1 282 330,22	Картометрический метод	2,50	—
2645	352 804,97	1 282 357,05	352 804,97	1 282 357,05	Картометрический метод	2,50	—
2644	352 825,85	1 282 387,26	352 825,85	1 282 387,26	Картометрический метод	2,50	—
2643	352 849,72	1 282 423,63	352 849,72	1 282 423,63	Картометрический метод	2,50	—
2642	352 855,68	1 282 444,51	352 855,68	1 282 444,51	Картометрический метод	2,50	—

## Сведения о местоположении измененных (уточненных) границ объекта

1	2	3	4	5	6	7	8
2641	352 835,99	1 282 510,10	352 835,99	1 282 510,10	Картометрический метод	2,50	—
2640	352 818,69	1 282 596,57	352 818,69	1 282 596,57	Картометрический метод	2,50	—
2639	352 818,11	1 282 654,15	352 818,11	1 282 654,15	Картометрический метод	2,50	—
2638	352 819,90	1 282 714,98	352 819,90	1 282 714,98	Картометрический метод	2,50	—
2637	352 817,64	1 282 729,13	352 817,64	1 282 729,13	Картометрический метод	2,50	—
2636	352 797,23	1 282 762,09	352 797,23	1 282 762,09	Картометрический метод	2,50	—
2635	352 752,48	1 282 777,00	352 752,48	1 282 777,00	Картометрический метод	2,50	—
2634	352 719,35	1 282 773,37	352 719,35	1 282 773,37	Картометрический метод	2,50	—
2633	352 682,36	1 282 770,99	352 682,36	1 282 770,99	Картометрический метод	2,50	—
2632	352 632,24	1 282 784,71	352 632,24	1 282 784,71	Картометрический метод	2,50	—
2631	352 582,12	1 282 807,96	352 582,12	1 282 807,96	Картометрический метод	2,50	—
2630	352 596,10	1 282 823,88	352 596,10	1 282 823,88	Картометрический метод	2,50	—
2629	352 610,99	1 282 843,29	352 610,99	1 282 843,29	Картометрический метод	2,50	—
2628	352 622,27	1 282 901,94	352 622,27	1 282 901,94	Картометрический метод	2,50	—
2627	352 640,32	1 282 951,57	352 640,32	1 282 951,57	Картометрический метод	2,50	—
2626	352 694,46	1 283 026,93	352 694,46	1 283 026,93	Картометрический метод	2,50	—
2625	352 717,93	1 283 042,72	352 717,93	1 283 042,72	Картометрический метод	2,50	—
2624	352 743,65	1 283 072,59	352 743,65	1 283 072,59	Картометрический метод	2,50	—
2623	352 750,21	1 283 093,46	352 750,21	1 283 093,46	Картометрический метод	2,50	—
2622	352 746,03	1 283 165,98	352 746,03	1 283 165,98	Картометрический метод	2,50	—
2621	352 749,61	1 283 212,50	352 749,61	1 283 212,50	Картометрический метод	2,50	—
2620	352 756,28	1 283 236,73	352 756,28	1 283 236,73	Картометрический метод	2,50	—
2619	352 774,32	1 283 275,99	352 774,32	1 283 275,99	Картометрический метод	2,50	—
2618	352 774,78	1 283 296,29	352 774,78	1 283 296,29	Картометрический метод	2,50	—
2617	352 772,28	1 283 309,70	352 772,28	1 283 309,70	Картометрический метод	2,50	—
2616	352 665,69	1 283 386,57	352 665,69	1 283 386,57	Картометрический метод	2,50	—
2615	352 636,46	1 283 403,87	352 636,46	1 283 403,87	Картометрический метод	2,50	—
2614	352 613,78	1 283 401,48	352 613,78	1 283 401,48	Картометрический метод	2,50	—
2613	352 595,28	1 283 401,48	352 595,28	1 283 401,48	Картометрический метод	2,50	—

## Сведения о местоположении измененных (уточненных) границ объекта

1	2	3	4	5	6	7	8
2612	352 578,48	1 283 401,93	352 578,48	1 283 401,93	Картометрический метод	2,50	—
2611	352 578,02	1 283 402,04	352 578,02	1 283 402,04	Картометрический метод	2,50	—
2610	352 581,18	1 283 407,17	352 581,18	1 283 407,17	Картометрический метод	2,50	—
2609	352 647,43	1 283 509,80	352 647,43	1 283 509,80	Картометрический метод	2,50	—
2608	352 717,47	1 283 619,90	352 717,47	1 283 619,90	Картометрический метод	2,50	—
2607	353 056,59	1 284 138,44	353 056,59	1 284 138,44	Картометрический метод	2,50	—
2606	353 106,00	1 284 211,97	353 106,00	1 284 211,97	Картометрический метод	2,50	—
2605	353 221,94	1 284 382,76	353 221,94	1 284 382,76	Картометрический метод	2,50	—
2604	353 286,01	1 284 473,37	353 286,01	1 284 473,37	Картометрический метод	2,50	—
2603	353 782,45	1 285 219,32	353 782,45	1 285 219,32	Картометрический метод	2,50	—
2602	353 873,33	1 285 359,45	353 873,33	1 285 359,45	Картометрический метод	2,50	—
2601	353 900,87	1 285 270,08	353 900,87	1 285 270,08	Картометрический метод	2,50	—
2600	353 977,84	1 285 023,04	353 977,84	1 285 023,04	Картометрический метод	2,50	—
2599	354 042,59	1 284 805,03	354 042,59	1 284 805,03	Картометрический метод	2,50	—
2598	354 064,28	1 284 737,71	354 064,28	1 284 737,71	Картометрический метод	2,50	—
2597	354 152,09	1 284 460,26	354 152,09	1 284 460,26	Картометрический метод	2,50	—
2596	354 221,64	1 284 248,60	354 221,64	1 284 248,60	Картометрический метод	2,50	—
2595	354 425,38	1 283 639,06	354 425,38	1 283 639,06	Картометрический метод	2,50	—
2594	354 608,14	1 283 082,15	354 608,14	1 283 082,15	Картометрический метод	2,50	—
2593	354 741,51	1 282 660,71	354 741,51	1 282 660,71	Картометрический метод	2,50	—
2592	354 906,63	1 282 170,74	354 906,63	1 282 170,74	Картометрический метод	2,50	—
2591	354 949,70	1 282 047,14	354 949,70	1 282 047,14	Картометрический метод	2,50	—
2590	355 044,05	1 281 766,32	355 044,05	1 281 766,32	Картометрический метод	2,50	—
2589	355 122,01	1 281 528,14	355 122,01	1 281 528,14	Картометрический метод	2,50	—
2588	355 176,39	1 281 370,60	355 176,39	1 281 370,60	Картометрический метод	2,50	—
2587	355 254,62	1 281 142,18	355 254,62	1 281 142,18	Картометрический метод	2,50	—
2586	355 281,77	1 281 067,36	355 281,77	1 281 067,36	Картометрический метод	2,50	—
2585	355 294,79	1 281 027,87	355 294,79	1 281 027,87	Картометрический метод	2,50	—
2584	355 305,51	1 281 018,62	355 305,51	1 281 018,62	Картометрический метод	2,50	—

## Сведения о местоположении измененных (уточненных) границ объекта

1	2	3	4	5	6	7	8
2583	355 315,38	1 280 990,46	355 315,38	1 280 990,46	Картометрический метод	2,50	—
2582	355 311,49	1 280 986,90	355 311,49	1 280 986,90	Картометрический метод	2,50	—
2581	355 449,12	1 280 600,75	355 449,12	1 280 600,75	Картометрический метод	2,50	—
2580	355 501,17	1 280 458,73	355 501,17	1 280 458,73	Картометрический метод	2,50	—
2579	355 607,53	1 280 148,10	355 607,53	1 280 148,10	Картометрический метод	2,50	—
2578	355 666,80	1 279 981,31	355 666,80	1 279 981,31	Картометрический метод	2,50	—
2577	355 782,70	1 279 652,06	355 782,70	1 279 652,06	Картометрический метод	2,50	—
2576	355 812,21	1 279 605,71	355 812,21	1 279 605,71	Картометрический метод	2,50	—
2575	355 863,90	1 279 563,00	355 863,90	1 279 563,00	Картометрический метод	2,50	—
2574	356 010,18	1 279 451,31	356 010,18	1 279 451,31	Картометрический метод	2,50	—
2573	356 085,72	1 279 388,62	356 085,72	1 279 388,62	Картометрический метод	2,50	—
2572	356 135,42	1 279 340,95	356 135,42	1 279 340,95	Картометрический метод	2,50	—
2571	356 238,64	1 279 223,04	356 238,64	1 279 223,04	Картометрический метод	2,50	—
2570	356 373,53	1 279 068,14	356 373,53	1 279 068,14	Картометрический метод	2,50	—
2569	356 449,04	1 278 970,99	356 449,04	1 278 970,99	Картометрический метод	2,50	—
2568	356 485,80	1 278 922,10	356 485,80	1 278 922,10	Картометрический метод	2,50	—
2567	356 522,61	1 278 873,14	356 522,61	1 278 873,14	Картометрический метод	2,50	—
2566	356 559,29	1 278 824,14	356 559,29	1 278 824,14	Картометрический метод	2,50	—
2565	356 565,19	1 278 811,16	356 565,19	1 278 811,16	Картометрический метод	2,50	—
2564	356 589,50	1 278 785,38	356 589,50	1 278 785,38	Картометрический метод	2,50	—
2563	356 579,36	1 278 775,31	356 579,36	1 278 775,31	Картометрический метод	2,50	—
2562	356 530,36	1 278 753,35	356 530,36	1 278 753,35	Картометрический метод	2,50	—
2561	356 370,88	1 278 681,38	356 370,88	1 278 681,38	Картометрический метод	2,50	—
2560	356 296,97	1 278 647,29	356 296,97	1 278 647,29	Картометрический метод	2,50	—
2559	356 331,06	1 278 674,28	356 331,06	1 278 674,28	Картометрический метод	2,50	—
2558	356 343,63	1 278 696,34	356 343,63	1 278 696,34	Картометрический метод	2,50	—
2557	356 370,84	1 278 753,51	356 370,84	1 278 753,51	Картометрический метод	2,50	—
2556	356 376,08	1 278 796,37	356 376,08	1 278 796,37	Картометрический метод	2,50	—
2555	356 359,73	1 278 886,23	356 359,73	1 278 886,23	Картометрический метод	2,50	—

## Сведения о местоположении измененных (уточненных) границ объекта

1	2	3	4	5	6	7	8
2554	356 237,59	1 278 862,82	356 237,59	1 278 862,82	Картометрический метод	2,50	—
2553	356 206,24	1 278 864,02	356 206,24	1 278 864,02	Картометрический метод	2,50	—
2552	356 168,15	1 278 880,86	356 168,15	1 278 880,86	Картометрический метод	2,50	—
2551	356 125,36	1 278 884,03	356 125,36	1 278 884,03	Картометрический метод	2,50	—
2550	356 098,54	1 278 914,75	356 098,54	1 278 914,75	Картометрический метод	2,50	—
2549	356 067,74	1 278 956,08	356 067,74	1 278 956,08	Картометрический метод	2,50	—
2548	356 051,19	1 278 970,35	356 051,19	1 278 970,35	Картометрический метод	2,50	—
2547	356 041,55	1 278 982,34	356 041,55	1 278 982,34	Картометрический метод	2,50	—
2546	356 180,76	1 279 094,22	356 180,76	1 279 094,22	Картометрический метод	2,50	—
2545	356 149,44	1 279 133,19	356 149,44	1 279 133,19	Картометрический метод	2,50	—
2544	356 009,35	1 279 023,66	356 009,35	1 279 023,66	Картометрический метод	2,50	—
2543	355 963,93	1 279 085,12	355 963,93	1 279 085,12	Картометрический метод	2,50	—
2542	355 863,38	1 279 207,42	355 863,38	1 279 207,42	Картометрический метод	2,50	—
2541	355 851,21	1 279 233,27	355 851,21	1 279 233,27	Картометрический метод	2,50	—
2540	355 869,94	1 279 259,96	355 869,94	1 279 259,96	Картометрический метод	2,50	—
2539	355 802,35	1 279 362,18	355 802,35	1 279 362,18	Картометрический метод	2,50	—
2538	355 784,48	1 279 352,12	355 784,48	1 279 352,12	Картометрический метод	2,50	—
2537	355 720,80	1 279 450,43	355 720,80	1 279 450,43	Картометрический метод	2,50	—
2536	355 648,74	1 279 526,40	355 648,74	1 279 526,40	Картометрический метод	2,50	—
2535	355 593,45	1 279 606,84	355 593,45	1 279 606,84	Картометрический метод	2,50	—
2534	355 535,91	1 279 707,38	355 535,91	1 279 707,38	Картометрический метод	2,50	—
2533	355 501,02	1 279 781,78	355 501,02	1 279 781,78	Картометрический метод	2,50	—
2532	355 494,57	1 279 817,42	355 494,57	1 279 817,42	Картометрический метод	2,50	—
2531	355 492,90	1 279 890,60	355 492,90	1 279 890,60	Картометрический метод	2,50	—
2530	355 486,20	1 279 990,03	355 486,20	1 279 990,03	Картометрический метод	2,50	—
2529	355 480,61	1 280 088,34	355 480,61	1 280 088,34	Картометрический метод	2,50	—
2528	355 471,11	1 280 162,07	355 471,11	1 280 162,07	Картометрический метод	2,50	—
2527	355 163,96	1 280 168,91	355 163,96	1 280 168,91	Картометрический метод	2,50	—
2526	355 079,82	1 280 274,21	355 079,82	1 280 274,21	Картометрический метод	2,50	—

## Сведения о местоположении измененных (уточненных) границ объекта

1	2	3	4	5	6	7	8
2525	355 049,79	1 280 343,53	355 049,79	1 280 343,53	Картометрический метод	2,50	—
2524	354 697,02	1 280 338,94	354 697,02	1 280 338,94	Картометрический метод	2,50	—
2523	354 702,94	1 280 290,28	354 702,94	1 280 290,28	Картометрический метод	2,50	—
2522	354 705,55	1 280 218,44	354 705,55	1 280 218,44	Картометрический метод	2,50	—
2521	354 713,14	1 280 118,36	354 713,14	1 280 118,36	Картометрический метод	2,50	—
2520	354 717,46	1 280 066,06	354 717,46	1 280 066,06	Картометрический метод	2,50	—
2519	354 708,29	1 280 024,54	354 708,29	1 280 024,54	Картометрический метод	2,50	—
2518	354 693,72	1 279 996,50	354 693,72	1 279 996,50	Картометрический метод	2,50	—
2517	354 675,38	1 279 961,46	354 675,38	1 279 961,46	Картометрический метод	2,50	—
2516	354 679,69	1 279 921,56	354 679,69	1 279 921,56	Картометрический метод	2,50	—
2515	354 680,23	1 279 890,83	354 680,23	1 279 890,83	Картометрический метод	2,50	—
2514	354 650,15	1 279 838,77	354 650,15	1 279 838,77	Картометрический метод	2,50	—
2513	354 639,36	1 279 806,96	354 639,36	1 279 806,96	Картометрический метод	2,50	—
2512	354 637,20	1 279 758,44	354 637,20	1 279 758,44	Картометрический метод	2,50	—
2511	354 624,79	1 279 732,02	354 624,79	1 279 732,02	Картометрический метод	2,50	—
2510	354 603,22	1 279 709,37	354 603,22	1 279 709,37	Картометрический метод	2,50	—
2509	354 591,89	1 279 680,80	354 591,89	1 279 680,80	Картометрический метод	2,50	—
2508	354 585,64	1 279 668,24	354 585,64	1 279 668,24	Картометрический метод	2,50	—
2507	354 585,40	1 279 623,01	354 585,40	1 279 623,01	Картометрический метод	2,50	—
2506	354 569,53	1 279 600,68	354 569,53	1 279 600,68	Картометрический метод	2,50	—
2505	354 545,31	1 279 588,31	354 545,31	1 279 588,31	Картометрический метод	2,50	—
2504	354 500,65	1 279 579,98	354 500,65	1 279 579,98	Картометрический метод	2,50	—
2503	354 503,25	1 279 573,83	354 503,25	1 279 573,83	Картометрический метод	2,50	—
2502	354 502,18	1 279 562,53	354 502,18	1 279 562,53	Картометрический метод	2,50	—
2501	354 499,49	1 279 550,15	354 499,49	1 279 550,15	Картометрический метод	2,50	—
2500	354 501,10	1 279 431,23	354 501,10	1 279 431,23	Картометрический метод	2,50	—
2499	354 519,40	1 279 386,03	354 519,40	1 279 386,03	Картометрический метод	2,50	—
2498	354 561,37	1 279 356,96	354 561,37	1 279 356,96	Картометрический метод	2,50	—
2497	354 680,68	1 279 186,64	354 680,68	1 279 186,64	Картометрический метод	2,50	—

## Сведения о местоположении измененных (уточненных) границ объекта

1	2	3	4	5	6	7	8
2496	354 708,93	1 279 144,66	354 708,93	1 279 144,66	Картометрический метод	2,50	—
2495	354 736,64	1 279 098,65	354 736,64	1 279 098,65	Картометрический метод	2,50	—
2494	354 759,77	1 279 047,26	354 759,77	1 279 047,26	Картометрический метод	2,50	—
2493	354 779,41	1 279 016,45	354 779,41	1 279 016,45	Картометрический метод	2,50	—
2492	354 819,50	1 278 979,45	354 819,50	1 278 979,45	Картометрический метод	2,50	—
2491	354 882,92	1 278 971,19	354 882,92	1 278 971,19	Картометрический метод	2,50	—
2490	354 902,22	1 278 925,32	354 902,22	1 278 925,32	Картометрический метод	2,50	—
2489	354 941,81	1 278 795,26	354 941,81	1 278 795,26	Картометрический метод	2,50	—
2488	354 950,96	1 278 768,90	354 950,96	1 278 768,90	Картометрический метод	2,50	—
2487	354 967,10	1 278 719,39	354 967,10	1 278 719,39	Картометрический метод	2,50	—
2486	354 992,39	1 278 626,83	354 992,39	1 278 626,83	Картометрический метод	2,50	—
2485	355 021,24	1 278 547,13	355 021,24	1 278 547,13	Картометрический метод	2,50	—
2484	355 024,36	1 278 517,45	355 024,36	1 278 517,45	Картометрический метод	2,50	—
2483	355 011,86	1 278 494,79	355 011,86	1 278 494,79	Картометрический метод	2,50	—
2482	354 978,41	1 278 464,46	354 978,41	1 278 464,46	Картометрический метод	2,50	—
2481	354 888,71	1 278 430,25	354 888,71	1 278 430,25	Картометрический метод	2,50	—
2480	354 806,64	1 278 400,57	354 806,64	1 278 400,57	Картометрический метод	2,50	—
2479	354 794,14	1 278 389,63	354 794,14	1 278 389,63	Картометрический метод	2,50	—
2478	354 798,83	1 278 325,58	354 798,83	1 278 325,58	Картометрический метод	2,50	—
2477	354 815,24	1 278 242,78	354 815,24	1 278 242,78	Картометрический метод	2,50	—
2476	354 799,61	1 278 247,46	354 799,61	1 278 247,46	Картометрический метод	2,50	—
2475	354 769,25	1 278 245,93	354 769,25	1 278 245,93	Картометрический метод	2,50	—
2474	354 707,51	1 278 234,21	354 707,51	1 278 234,21	Картометрический метод	2,50	—
2473	354 706,53	1 278 228,14	354 706,53	1 278 228,14	Картометрический метод	2,50	—
2472	354 685,66	1 278 099,28	354 685,66	1 278 099,28	Картометрический метод	2,50	—
2471	354 654,40	1 277 932,12	354 654,40	1 277 932,12	Картометрический метод	2,50	—
2470	354 633,30	1 277 858,69	354 633,30	1 277 858,69	Картометрический метод	2,50	—
2469	354 772,82	1 277 866,61	354 772,82	1 277 866,61	Картометрический метод	2,50	—
2468	354 783,88	1 277 867,24	354 783,88	1 277 867,24	Картометрический метод	2,50	—

## Сведения о местоположении измененных (уточненных) границ объекта

1	2	3	4	5	6	7	8
2467	354 859,55	1 278 165,52	354 859,55	1 278 165,52	Картометрический метод	2,50	—
2466	354 871,27	1 278 200,67	354 871,27	1 278 200,67	Картометрический метод	2,50	—
2465	354 884,56	1 278 213,95	354 884,56	1 278 213,95	Картометрический метод	2,50	—
2464	354 923,04	1 278 132,42	354 923,04	1 278 132,42	Картометрический метод	2,50	—
2463	355 153,82	1 278 252,80	355 153,82	1 278 252,80	Картометрический метод	2,50	—
2462	355 215,52	1 278 285,35	355 215,52	1 278 285,35	Картометрический метод	2,50	—
2461	355 257,56	1 278 306,18	355 257,56	1 278 306,18	Картометрический метод	2,50	—
2460	355 289,37	1 278 323,59	355 289,37	1 278 323,59	Картометрический метод	2,50	—
2459	355 451,19	1 278 374,60	355 451,19	1 278 374,60	Картометрический метод	2,50	—
2458	355 507,54	1 278 402,38	355 507,54	1 278 402,38	Картометрический метод	2,50	—
2457	355 566,90	1 278 313,35	355 566,90	1 278 313,35	Картометрический метод	2,50	—
2456	355 397,92	1 278 126,79	355 397,92	1 278 126,79	Картометрический метод	2,50	—
2455	355 354,95	1 278 072,17	355 354,95	1 278 072,17	Картометрический метод	2,50	—
2454	355 341,25	1 278 037,17	355 341,25	1 278 037,17	Картометрический метод	2,50	—
2453	355 334,15	1 277 997,61	355 334,15	1 277 997,61	Картометрический метод	2,50	—
2452	355 307,25	1 277 950,45	355 307,25	1 277 950,45	Картометрический метод	2,50	—
2451	355 286,09	1 277 916,59	355 286,09	1 277 916,59	Картометрический метод	2,50	—
2450	355 264,27	1 277 907,97	355 264,27	1 277 907,97	Картометрический метод	2,50	—
2449	355 231,80	1 277 905,43	355 231,80	1 277 905,43	Картометрический метод	2,50	—
2448	355 159,81	1 277 720,43	355 159,81	1 277 720,43	Картометрический метод	2,50	—
2447	355 225,58	1 277 695,25	355 225,58	1 277 695,25	Картометрический метод	2,50	—
2446	355 281,33	1 277 666,87	355 281,33	1 277 666,87	Картометрический метод	2,50	—
2445	355 358,70	1 277 626,37	355 358,70	1 277 626,37	Картометрический метод	2,50	—
2444	355 358,97	1 277 585,59	355 358,97	1 277 585,59	Картометрический метод	2,50	—
2443	355 361,21	1 277 527,22	355 361,21	1 277 527,22	Картометрический метод	2,50	—
2442	355 370,99	1 277 489,80	355 370,99	1 277 489,80	Картометрический метод	2,50	—
2441	355 420,74	1 277 472,75	355 420,74	1 277 472,75	Картометрический метод	2,50	—
2440	355 446,11	1 277 468,70	355 446,11	1 277 468,70	Картометрический метод	2,50	—
2439	355 476,05	1 277 476,81	355 476,05	1 277 476,81	Картометрический метод	2,50	—

## Сведения о местоположении измененных (уточненных) границ объекта

1	2	3	4	5	6	7	8
2438	355 501,42	1 277 481,70	355 501,42	1 277 481,70	Картометрический метод	2,50	—
2437	355 501,98	1 277 520,52	355 501,98	1 277 520,52	Картометрический метод	2,50	—
2436	355 694,46	1 277 898,99	355 694,46	1 277 898,99	Картометрический метод	2,50	—
2435	355 745,14	1 277 961,13	355 745,14	1 277 961,13	Картометрический метод	2,50	—
2434	355 752,72	1 278 011,35	355 752,72	1 278 011,35	Картометрический метод	2,50	—
2433	355 761,49	1 278 055,04	355 761,49	1 278 055,04	Картометрический метод	2,50	—
2432	355 875,37	1 278 033,90	355 875,37	1 278 033,90	Картометрический метод	2,50	—
2431	355 944,31	1 278 018,71	355 944,31	1 278 018,71	Картометрический метод	2,50	—
2430	355 951,08	1 278 026,93	355 951,08	1 278 026,93	Картометрический метод	2,50	—
2429	355 927,92	1 277 962,42	355 927,92	1 277 962,42	Картометрический метод	2,50	—
2428	355 882,98	1 277 840,16	355 882,98	1 277 840,16	Картометрический метод	2,50	—
2427	355 819,36	1 277 643,84	355 819,36	1 277 643,84	Картометрический метод	2,50	—
2426	355 799,88	1 277 560,67	355 799,88	1 277 560,67	Картометрический метод	2,50	—
2425	355 646,38	1 277 605,97	355 646,38	1 277 605,97	Картометрический метод	2,50	—
2424	355 482,83	1 277 382,14	355 482,83	1 277 382,14	Картометрический метод	2,50	—
2423	355 653,10	1 277 221,00	355 653,10	1 277 221,00	Картометрический метод	2,50	—
2422	355 772,79	1 277 327,43	355 772,79	1 277 327,43	Картометрический метод	2,50	—
2421	355 770,79	1 277 260,36	355 770,79	1 277 260,36	Картометрический метод	2,50	—
2420	355 789,88	1 277 212,94	355 789,88	1 277 212,94	Картометрический метод	2,50	—
2419	355 829,38	1 277 131,33	355 829,38	1 277 131,33	Картометрический метод	2,50	—
2418	355 870,08	1 277 045,52	355 870,08	1 277 045,52	Картометрический метод	2,50	—
2417	355 888,99	1 277 003,26	355 888,99	1 277 003,26	Картометрический метод	2,50	—
2416	355 911,03	1 276 944,41	355 911,03	1 276 944,41	Картометрический метод	2,50	—
2415	355 908,77	1 276 923,44	355 908,77	1 276 923,44	Картометрический метод	2,50	—
2414	355 837,96	1 276 846,51	355 837,96	1 276 846,51	Картометрический метод	2,50	—
2413	355 817,11	1 276 832,61	355 817,11	1 276 832,61	Картометрический метод	2,50	—
2412	355 819,13	1 276 819,35	355 819,13	1 276 819,35	Картометрический метод	2,50	—
2411	355 793,30	1 276 794,40	355 793,30	1 276 794,40	Картометрический метод	2,50	—
2410	355 789,35	1 276 798,74	355 789,35	1 276 798,74	Картометрический метод	2,50	—

## Сведения о местоположении измененных (уточненных) границ объекта

1	2	3	4	5	6	7	8
2409	355 709,35	1 276 721,59	355 709,35	1 276 721,59	Картометрический метод	2,50	—
2408	355 575,06	1 276 594,19	355 575,06	1 276 594,19	Картометрический метод	2,50	—
2407	355 448,88	1 276 471,32	355 448,88	1 276 471,32	Картометрический метод	2,50	—
2406	355 362,68	1 276 371,51	355 362,68	1 276 371,51	Картометрический метод	2,50	—
2405	355 302,51	1 276 281,86	355 302,51	1 276 281,86	Картометрический метод	2,50	—
2404	355 245,01	1 276 196,02	355 245,01	1 276 196,02	Картометрический метод	2,50	—
2403	355 115,03	1 276 014,88	355 115,03	1 276 014,88	Картометрический метод	2,50	—
2402	354 936,86	1 275 767,12	354 936,86	1 275 767,12	Картометрический метод	2,50	—
2401	354 868,33	1 275 661,59	354 868,33	1 275 661,59	Картометрический метод	2,50	—
2400	354 806,09	1 275 546,96	354 806,09	1 275 546,96	Картометрический метод	2,50	—
2399	354 665,93	1 275 270,52	354 665,93	1 275 270,52	Картометрический метод	2,50	—
2398	354 560,34	1 275 065,16	354 560,34	1 275 065,16	Картометрический метод	2,50	—
2397	354 515,48	1 274 979,48	354 515,48	1 274 979,48	Картометрический метод	2,50	—
2396	354 483,04	1 274 923,75	354 483,04	1 274 923,75	Картометрический метод	2,50	—
2395	354 412,51	1 274 807,42	354 412,51	1 274 807,42	Картометрический метод	2,50	—
2394	354 378,67	1 274 744,71	354 378,67	1 274 744,71	Картометрический метод	2,50	—
2393	354 350,11	1 274 684,98	354 350,11	1 274 684,98	Картометрический метод	2,50	—
2392	354 291,29	1 274 529,40	354 291,29	1 274 529,40	Картометрический метод	2,50	—
2391	354 232,18	1 274 353,84	354 232,18	1 274 353,84	Картометрический метод	2,50	—
2390	354 148,46	1 274 111,31	354 148,46	1 274 111,31	Картометрический метод	2,50	—
2389	354 095,74	1 273 985,55	354 095,74	1 273 985,55	Картометрический метод	2,50	—
2388	354 049,74	1 273 893,30	354 049,74	1 273 893,30	Картометрический метод	2,50	—
2387	353 945,25	1 273 720,24	353 945,25	1 273 720,24	Картометрический метод	2,50	—
2386	353 889,73	1 273 632,09	353 889,73	1 273 632,09	Картометрический метод	2,50	—
2385	353 771,56	1 273 446,92	353 771,56	1 273 446,92	Картометрический метод	2,50	—
2384	353 744,55	1 273 399,23	353 744,55	1 273 399,23	Картометрический метод	2,50	—
2383	353 706,72	1 273 330,82	353 706,72	1 273 330,82	Картометрический метод	2,50	—
2382	353 701,10	1 273 353,94	353 701,10	1 273 353,94	Картометрический метод	2,50	—
2381	353 681,84	1 273 361,53	353 681,84	1 273 361,53	Картометрический метод	2,50	—

## Сведения о местоположении измененных (уточненных) границ объекта

1	2	3	4	5	6	7	8
2380	353 684,23	1 273 367,58	353 684,23	1 273 367,58	Картометрический метод	2,50	—
2379	353 682,27	1 273 374,49	353 682,27	1 273 374,49	Картометрический метод	2,50	—
2378	353 732,32	1 273 551,61	353 732,32	1 273 551,61	Картометрический метод	2,50	—
2377	353 866,88	1 273 653,15	353 866,88	1 273 653,15	Картометрический метод	2,50	—
2376	353 851,68	1 273 686,72	353 851,68	1 273 686,72	Картометрический метод	2,50	—
2375	353 801,23	1 273 759,16	353 801,23	1 273 759,16	Картометрический метод	2,50	—
2374	353 760,24	1 273 830,53	353 760,24	1 273 830,53	Картометрический метод	2,50	—
2373	353 739,87	1 273 861,75	353 739,87	1 273 861,75	Картометрический метод	2,50	—
2372	353 429,07	1 273 708,96	353 429,07	1 273 708,96	Картометрический метод	2,50	—
2371	353 557,55	1 273 476,81	353 557,55	1 273 476,81	Картометрический метод	2,50	—
2370	353 595,22	1 273 461,74	353 595,22	1 273 461,74	Картометрический метод	2,50	—
2369	353 609,22	1 273 439,67	353 609,22	1 273 439,67	Картометрический метод	2,50	—
2368	353 609,22	1 273 402,01	353 609,22	1 273 402,01	Картометрический метод	2,50	—
2367	353 612,98	1 273 326,13	353 612,98	1 273 326,13	Картометрический метод	2,50	—
2366	353 610,83	1 273 292,23	353 610,83	1 273 292,23	Картометрический метод	2,50	—
2365	353 588,23	1 273 268,02	353 588,23	1 273 268,02	Картометрический метод	2,50	—
2364	353 553,25	1 273 223,36	353 553,25	1 273 223,36	Картометрический метод	2,50	—
2363	353 508,58	1 273 178,17	353 508,58	1 273 178,17	Картометрический метод	2,50	—
2362	353 494,05	1 273 167,95	353 494,05	1 273 167,95	Картометрический метод	2,50	—
2361	353 504,81	1 273 143,19	353 504,81	1 273 143,19	Картометрический метод	2,50	—
2360	353 512,65	1 273 105,13	353 512,65	1 273 105,13	Картометрический метод	2,50	—
2359	353 351,32	1 272 919,52	353 351,32	1 272 919,52	Картометрический метод	2,50	—
2358	353 286,27	1 272 813,70	353 286,27	1 272 813,70	Картометрический метод	2,50	—
2357	353 277,60	1 272 771,20	353 277,60	1 272 771,20	Картометрический метод	2,50	—
2356	353 309,69	1 272 728,70	353 309,69	1 272 728,70	Картометрический метод	2,50	—
2355	353 409,44	1 272 696,60	353 409,44	1 272 696,60	Картометрический метод	2,50	—
2354	353 438,93	1 272 695,74	353 438,93	1 272 695,74	Картометрический метод	2,50	—
2353	353 467,55	1 272 711,35	353 467,55	1 272 711,35	Картометрический метод	2,50	—
2352	353 491,84	1 272 733,90	353 491,84	1 272 733,90	Картометрический метод	2,50	—

## Сведения о местоположении измененных (уточненных) границ объекта

1	2	3	4	5	6	7	8
2351	353 514,39	1 272 759,92	353 514,39	1 272 759,92	Картометрический метод	2,50	—
2350	353 628,01	1 272 937,73	353 628,01	1 272 937,73	Картометрический метод	2,50	—
2349	353 670,13	1 272 966,42	353 670,13	1 272 966,42	Картометрический метод	2,50	—
2348	353 698,81	1 272 962,60	353 698,81	1 272 962,60	Картометрический метод	2,50	—
2347	353 747,23	1 272 951,78	353 747,23	1 272 951,78	Картометрический метод	2,50	—
2346	353 872,58	1 272 906,57	353 872,58	1 272 906,57	Картометрический метод	2,50	—
2345	353 902,32	1 272 914,33	353 902,32	1 272 914,33	Картометрический метод	2,50	—
2344	353 930,84	1 272 993,43	353 930,84	1 272 993,43	Картометрический метод	2,50	—
2343	353 984,12	1 273 138,17	353 984,12	1 273 138,17	Картометрический метод	2,50	—
2342	354 075,62	1 273 403,98	354 075,62	1 273 403,98	Картометрический метод	2,50	—
2341	354 073,76	1 273 433,52	354 073,76	1 273 433,52	Картометрический метод	2,50	—
2340	354 052,73	1 273 444,98	354 052,73	1 273 444,98	Картометрический метод	2,50	—
2339	353 948,23	1 273 487,01	353 948,23	1 273 487,01	Картометрический метод	2,50	—
2338	353 892,80	1 273 511,85	353 892,80	1 273 511,85	Картометрический метод	2,50	—
2337	353 855,21	1 273 527,77	353 855,21	1 273 527,77	Картометрический метод	2,50	—
2336	353 848,49	1 273 535,97	353 848,49	1 273 535,97	Картометрический метод	2,50	—
2335	353 902,21	1 273 617,63	353 902,21	1 273 617,63	Картометрический метод	2,50	—
2334	354 066,88	1 273 881,80	354 066,88	1 273 881,80	Картометрический метод	2,50	—
2333	354 116,40	1 273 979,53	354 116,40	1 273 979,53	Картометрический метод	2,50	—
2332	354 166,22	1 274 102,35	354 166,22	1 274 102,35	Картометрический метод	2,50	—
2331	354 250,74	1 274 347,65	354 250,74	1 274 347,65	Картометрический метод	2,50	—
2330	354 310,97	1 274 524,70	354 310,97	1 274 524,70	Картометрический метод	2,50	—
2329	354 370,49	1 274 678,37	354 370,49	1 274 678,37	Картометрический метод	2,50	—
2328	354 396,09	1 274 734,31	354 396,09	1 274 734,31	Картометрический метод	2,50	—
2327	354 432,09	1 274 801,67	354 432,09	1 274 801,67	Картометрический метод	2,50	—
2326	354 499,81	1 274 915,99	354 499,81	1 274 915,99	Картометрический метод	2,50	—
2325	354 533,51	1 274 970,29	354 533,51	1 274 970,29	Картометрический метод	2,50	—
2324	354 576,36	1 275 054,94	354 576,36	1 275 054,94	Картометрический метод	2,50	—
2323	354 683,53	1 275 263,79	354 683,53	1 275 263,79	Картометрический метод	2,50	—

## Сведения о местоположении измененных (уточненных) границ объекта

1	2	3	4	5	6	7	8
2322	354 822,88	1 275 538,68	354 822,88	1 275 538,68	Картометрический метод	2,50	—
2321	354 883,08	1 275 649,90	354 883,08	1 275 649,90	Картометрический метод	2,50	—
2320	354 950,60	1 275 752,34	354 950,60	1 275 752,34	Картометрический метод	2,50	—
2319	355 127,37	1 276 002,53	355 127,37	1 276 002,53	Картометрический метод	2,50	—
2318	355 316,34	1 276 267,42	355 316,34	1 276 267,42	Картометрический метод	2,50	—
2317	355 379,39	1 276 357,88	355 379,39	1 276 357,88	Картометрический метод	2,50	—
2316	355 460,32	1 276 455,74	355 460,32	1 276 455,74	Картометрический метод	2,50	—
2315	355 587,22	1 276 577,95	355 587,22	1 276 577,95	Картометрический метод	2,50	—
2314	355 715,64	1 276 703,44	355 715,64	1 276 703,44	Картометрический метод	2,50	—
2313	355 805,14	1 276 783,39	355 805,14	1 276 783,39	Картометрический метод	2,50	—
2312	355 800,15	1 276 787,15	355 800,15	1 276 787,15	Картометрический метод	2,50	—
2311	355 826,12	1 276 812,08	355 826,12	1 276 812,08	Картометрический метод	2,50	—
2310	355 830,71	1 276 807,80	355 830,71	1 276 807,80	Картометрический метод	2,50	—
2309	355 859,18	1 276 839,50	355 859,18	1 276 839,50	Картометрический метод	2,50	—
2308	355 923,59	1 276 909,03	355 923,59	1 276 909,03	Картометрический метод	2,50	—
2307	355 934,87	1 276 942,62	355 934,87	1 276 942,62	Картометрический метод	2,50	—
2306	355 908,14	1 277 016,10	355 908,14	1 277 016,10	Картометрический метод	2,50	—
2305	355 892,64	1 277 046,56	355 892,64	1 277 046,56	Картометрический метод	2,50	—
2304	355 847,66	1 277 138,80	355 847,66	1 277 138,80	Картометрический метод	2,50	—
2303	355 808,63	1 277 218,64	355 808,63	1 277 218,64	Картометрический метод	2,50	—
2302	355 792,39	1 277 262,43	355 792,39	1 277 262,43	Картометрический метод	2,50	—
2301	355 792,59	1 277 306,27	355 792,59	1 277 306,27	Картометрический метод	2,50	—
2300	355 815,66	1 277 421,34	355 815,66	1 277 421,34	Картометрический метод	2,50	—
2299	355 821,88	1 277 465,15	355 821,88	1 277 465,15	Картометрический метод	2,50	—
2298	355 823,07	1 277 532,11	355 823,07	1 277 532,11	Картометрический метод	2,50	—
2297	355 818,17	1 277 555,08	355 818,17	1 277 555,08	Картометрический метод	2,50	—
2296	355 838,18	1 277 640,85	355 838,18	1 277 640,85	Картометрический метод	2,50	—
2295	355 902,82	1 277 834,04	355 902,82	1 277 834,04	Картометрический метод	2,50	—
2294	355 941,87	1 277 948,13	355 941,87	1 277 948,13	Картометрический метод	2,50	—

## Сведения о местоположении измененных (уточненных) границ объекта

1	2	3	4	5	6	7	8
2293	355 969,20	1 278 019,16	355 969,20	1 278 019,16	Картометрический метод	2,50	—
2292	356 003,55	1 278 106,95	356 003,55	1 278 106,95	Картометрический метод	2,50	—
2291	356 005,55	1 278 106,36	356 005,55	1 278 106,36	Картометрический метод	2,50	—
2290	356 090,54	1 278 079,78	356 090,54	1 278 079,78	Картометрический метод	2,50	—
2289	356 368,02	1 277 999,37	356 368,02	1 277 999,37	Картометрический метод	2,50	—
2288	356 470,32	1 277 977,37	356 470,32	1 277 977,37	Картометрический метод	2,50	—
2287	356 591,75	1 277 963,52	356 591,75	1 277 963,52	Картометрический метод	2,50	—
2286	356 591,64	1 277 974,37	356 591,64	1 277 974,37	Картометрический метод	2,50	—
2285	356 590,42	1 278 139,97	356 590,42	1 278 139,97	Картометрический метод	2,50	—
2284	356 593,99	1 278 464,85	356 593,99	1 278 464,85	Картометрический метод	2,50	—
2283	356 594,01	1 278 466,85	356 594,01	1 278 466,85	Картометрический метод	2,50	—
2282	356 594,40	1 278 511,68	356 594,40	1 278 511,68	Картометрический метод	2,50	—
2281	356 671,26	1 278 541,33	356 671,26	1 278 541,33	Картометрический метод	2,50	—
2280	356 620,34	1 277 976,76	356 620,34	1 277 976,76	Картометрический метод	2,50	—
2279	356 631,60	1 277 900,58	356 631,60	1 277 900,58	Картометрический метод	2,50	—
2278	356 635,14	1 277 882,15	356 635,14	1 277 882,15	Картометрический метод	2,50	—
2277	356 639,98	1 277 871,74	356 639,98	1 277 871,74	Картометрический метод	2,50	—
2276	356 668,98	1 277 814,23	356 668,98	1 277 814,23	Картометрический метод	2,50	—
2275	356 715,43	1 277 781,88	356 715,43	1 277 781,88	Картометрический метод	2,50	—
2274	357 054,20	1 277 594,93	357 054,20	1 277 594,93	Картометрический метод	2,50	—
2273	357 692,90	1 277 267,94	357 692,90	1 277 267,94	Картометрический метод	2,50	—
2272	358 082,92	1 277 071,88	358 082,92	1 277 071,88	Картометрический метод	2,50	—
2271	358 770,00	1 276 716,40	358 770,00	1 276 716,40	Картометрический метод	2,50	—
2270	358 831,62	1 276 690,56	358 831,62	1 276 690,56	Картометрический метод	2,50	—
2269	358 892,97	1 276 665,81	358 892,97	1 276 665,81	Картометрический метод	2,50	—
2268	358 934,66	1 276 656,85	358 934,66	1 276 656,85	Картометрический метод	2,50	—
2267	359 252,14	1 276 603,10	359 252,14	1 276 603,10	Картометрический метод	2,50	—
2266	359 510,12	1 276 566,41	359 510,12	1 276 566,41	Картометрический метод	2,50	—
2265	359 700,05	1 276 537,45	359 700,05	1 276 537,45	Картометрический метод	2,50	—

## Сведения о местоположении измененных (уточненных) границ объекта

1	2	3	4	5	6	7	8
2264	360 150,91	1 276 458,57	360 150,91	1 276 458,57	Картометрический метод	2,50	—
2263	360 185,45	1 276 450,57	360 185,45	1 276 450,57	Картометрический метод	2,50	—
2262	360 224,76	1 276 421,01	360 224,76	1 276 421,01	Картометрический метод	2,50	—
2261	360 363,50	1 276 292,27	360 363,50	1 276 292,27	Картометрический метод	2,50	—
2260	360 613,21	1 276 069,46	360 613,21	1 276 069,46	Картометрический метод	2,50	—
2259	360 614,04	1 276 055,23	360 614,04	1 276 055,23	Картометрический метод	2,50	—
2258	360 503,24	1 275 904,65	360 503,24	1 275 904,65	Картометрический метод	2,50	—
2257	360 381,31	1 275 745,94	360 381,31	1 275 745,94	Картометрический метод	2,50	—
2256	360 350,93	1 275 758,58	360 350,93	1 275 758,58	Картометрический метод	2,50	—
2255	360 336,01	1 275 763,60	360 336,01	1 275 763,60	Картометрический метод	2,50	—
2254	360 297,41	1 275 767,46	360 297,41	1 275 767,46	Картометрический метод	2,50	—
2253	360 283,14	1 275 769,39	360 283,14	1 275 769,39	Картометрический метод	2,50	—
2252	360 253,03	1 275 776,33	360 253,03	1 275 776,33	Картометрический метод	2,50	—
2251	360 221,39	1 275 782,11	360 221,39	1 275 782,11	Картометрический метод	2,50	—
2250	360 167,53	1 275 789,83	360 167,53	1 275 789,83	Картометрический метод	2,50	—
2249	360 092,01	1 275 790,21	360 092,01	1 275 790,21	Картометрический метод	2,50	—
2248	360 051,88	1 275 788,67	360 051,88	1 275 788,67	Картометрический метод	2,50	—
2247	360 051,88	1 275 790,24	360 051,88	1 275 790,24	Картометрический метод	2,50	—
2246	360 157,74	1 275 826,78	360 157,74	1 275 826,78	Картометрический метод	2,50	—
2245	360 182,92	1 275 802,78	360 182,92	1 275 802,78	Картометрический метод	2,50	—
2244	360 210,52	1 275 787,03	360 210,52	1 275 787,03	Картометрический метод	2,50	—
2243	360 259,16	1 275 784,81	360 259,16	1 275 784,81	Картометрический метод	2,50	—
2242	360 305,39	1 275 892,18	360 305,39	1 275 892,18	Картометрический метод	2,50	—
2241	360 280,62	1 275 909,52	360 280,62	1 275 909,52	Картометрический метод	2,50	—
2240	360 241,82	1 275 898,79	360 241,82	1 275 898,79	Картометрический метод	2,50	—
2239	360 198,89	1 275 907,87	360 198,89	1 275 907,87	Картометрический метод	2,50	—
2238	360 168,34	1 275 985,51	360 168,34	1 275 985,51	Картометрический метод	2,50	—
2237	360 195,59	1 276 044,14	360 195,59	1 276 044,14	Картометрический метод	2,50	—
2236	360 188,16	1 276 103,61	360 188,16	1 276 103,61	Картометрический метод	2,50	—

## Сведения о местоположении измененных (уточненных) границ объекта

1	2	3	4	5	6	7	8
2235	360 140,28	1 276 125,08	360 140,28	1 276 125,08	Картометрический метод	2,50	—
2234	360 110,56	1 276 115,17	360 110,56	1 276 115,17	Картометрический метод	2,50	—
2233	360 095,05	1 275 958,72	360 095,05	1 275 958,72	Картометрический метод	2,50	—
2232	360 052,54	1 275 925,15	360 052,54	1 275 925,15	Картометрический метод	2,50	—
2231	360 034,38	1 275 847,51	360 034,38	1 275 847,51	Картометрический метод	2,50	—
2230	359 943,56	1 275 851,64	359 943,56	1 275 851,64	Картометрический метод	2,50	—
2229	359 922,93	1 275 803,74	359 922,93	1 275 803,74	Картометрический метод	2,50	—
2228	359 788,13	1 275 796,03	359 788,13	1 275 796,03	Картометрический метод	2,50	—
2227	359 738,81	1 275 938,19	359 738,81	1 275 938,19	Картометрический метод	2,50	—
2226	359 457,95	1 275 884,48	359 457,95	1 275 884,48	Картометрический метод	2,50	—
2225	359 494,93	1 275 715,52	359 494,93	1 275 715,52	Картометрический метод	2,50	—
2224	359 590,30	1 275 736,57	359 590,30	1 275 736,57	Картометрический метод	2,50	—
2223	359 608,16	1 275 636,98	359 608,16	1 275 636,98	Картометрический метод	2,50	—
2222	359 564,79	1 275 636,01	359 564,79	1 275 636,01	Картометрический метод	2,50	—
2221	359 552,44	1 275 622,51	359 552,44	1 275 622,51	Картометрический метод	2,50	—
2220	359 531,71	1 275 591,31	359 531,71	1 275 591,31	Картометрический метод	2,50	—
2219	359 515,59	1 275 559,63	359 515,59	1 275 559,63	Картометрический метод	2,50	—
2218	359 487,72	1 275 562,77	359 487,72	1 275 562,77	Картометрический метод	2,50	—
2217	359 475,37	1 275 567,01	359 475,37	1 275 567,01	Картометрический метод	2,50	—
2216	359 463,40	1 275 573,18	359 463,40	1 275 573,18	Картометрический метод	2,50	—
2215	359 403,32	1 275 620,60	359 403,32	1 275 620,60	Картометрический метод	2,50	—
2214	359 377,47	1 275 627,16	359 377,47	1 275 627,16	Картометрический метод	2,50	—
2213	359 364,73	1 275 636,42	359 364,73	1 275 636,42	Картометрический метод	2,50	—
2212	359 316,34	1 275 658,01	359 316,34	1 275 658,01	Картометрический метод	2,50	—
2211	359 276,98	1 275 673,83	359 276,98	1 275 673,83	Картометрический метод	2,50	—
2210	359 230,67	1 275 690,03	359 230,67	1 275 690,03	Картометрический метод	2,50	—
2209	359 218,70	1 275 689,25	359 218,70	1 275 689,25	Картометрический метод	2,50	—
2208	359 213,30	1 275 664,57	359 213,30	1 275 664,57	Картометрический метод	2,50	—
2207	359 207,51	1 275 633,33	359 207,51	1 275 633,33	Картометрический метод	2,50	—

## Сведения о местоположении измененных (уточненных) границ объекта

1	2	3	4	5	6	7	8
2206	359 208,28	1 275 583,57	359 208,28	1 275 583,57	Картометрический метод	2,50	—
2205	359 206,46	1 275 553,61	359 206,46	1 275 553,61	Картометрический метод	2,50	—
2204	359 196,04	1 275 526,61	359 196,04	1 275 526,61	Картометрический метод	2,50	—
2203	359 196,81	1 275 499,99	359 196,81	1 275 499,99	Картометрический метод	2,50	—
2202	359 203,37	1 275 467,59	359 203,37	1 275 467,59	Картометрический метод	2,50	—
2201	359 216,49	1 275 444,45	359 216,49	1 275 444,45	Картометрический метод	2,50	—
2200	359 223,42	1 275 425,76	359 223,42	1 275 425,76	Картометрический метод	2,50	—
2199	359 219,58	1 275 402,96	359 219,58	1 275 402,96	Картометрический метод	2,50	—
2198	359 212,25	1 275 357,06	359 212,25	1 275 357,06	Картометрический метод	2,50	—
2197	359 206,84	1 275 289,56	359 206,84	1 275 289,56	Картометрический метод	2,50	—
2196	359 205,69	1 275 222,98	359 205,69	1 275 222,98	Картометрический метод	2,50	—
2195	359 201,84	1 275 174,77	359 201,84	1 275 174,77	Картометрический метод	2,50	—
2194	359 161,34	1 275 146,71	359 161,34	1 275 146,71	Картометрический метод	2,50	—
2193	359 090,07	1 275 128,88	359 090,07	1 275 128,88	Картометрический метод	2,50	—
2192	358 991,37	1 275 128,53	358 991,37	1 275 128,53	Картометрический метод	2,50	—
2191	358 991,43	1 275 036,28	358 991,43	1 275 036,28	Картометрический метод	2,50	—
2190	359 043,06	1 275 036,31	359 043,06	1 275 036,31	Картометрический метод	2,50	—
2189	359 043,92	1 275 003,84	359 043,92	1 275 003,84	Картометрический метод	2,50	—
2188	359 066,93	1 275 001,66	359 066,93	1 275 001,66	Картометрический метод	2,50	—
2187	359 121,05	1 275 001,73	359 121,05	1 275 001,73	Картометрический метод	2,50	—
2186	359 157,12	1 274 987,91	359 157,12	1 274 987,91	Картометрический метод	2,50	—
2185	359 135,90	1 274 957,44	359 135,90	1 274 957,44	Картометрический метод	2,50	—
2184	359 111,69	1 274 916,67	359 111,69	1 274 916,67	Картометрический метод	2,50	—
2183	359 097,02	1 274 886,59	359 097,02	1 274 886,59	Картометрический метод	2,50	—
2182	359 095,87	1 274 866,15	359 095,87	1 274 866,15	Картометрический метод	2,50	—
2181	359 086,99	1 274 844,16	359 086,99	1 274 844,16	Картометрический метод	2,50	—
2180	359 086,60	1 274 830,66	359 086,60	1 274 830,66	Картометрический метод	2,50	—
2179	359 083,52	1 274 824,49	359 083,52	1 274 824,49	Картометрический метод	2,50	—
2178	359 080,81	1 274 807,90	359 080,81	1 274 807,90	Картометрический метод	2,50	—

## Сведения о местоположении измененных (уточненных) границ объекта

1	2	3	4	5	6	7	8
2177	359 092,01	1 274 799,80	359 092,01	1 274 799,80	Картометрический метод	2,50	—
2176	359 092,78	1 274 767,02	359 092,78	1 274 767,02	Картометрический метод	2,50	—
2175	359 105,13	1 274 753,90	359 105,13	1 274 753,90	Картометрический метод	2,50	—
2174	359 096,30	1 274 656,39	359 096,30	1 274 656,39	Картометрический метод	2,50	—
2173	358 988,23	1 274 614,22	358 988,23	1 274 614,22	Картометрический метод	2,50	—
2172	359 003,52	1 274 578,37	359 003,52	1 274 578,37	Картометрический метод	2,50	—
2171	358 979,80	1 274 571,52	358 979,80	1 274 571,52	Картометрический метод	2,50	—
2170	358 984,02	1 274 531,46	358 984,02	1 274 531,46	Картометрический метод	2,50	—
2169	359 004,05	1 274 503,52	359 004,05	1 274 503,52	Картометрический метод	2,50	—
2168	359 023,84	1 274 334,77	359 023,84	1 274 334,77	Картометрический метод	2,50	—
2167	359 221,25	1 274 019,46	359 221,25	1 274 019,46	Картометрический метод	2,50	—
2166	359 443,71	1 274 143,19	359 443,71	1 274 143,19	Картометрический метод	2,50	—
2165	359 532,10	1 274 051,84	359 532,10	1 274 051,84	Картометрический метод	2,50	—
2164	359 586,39	1 273 940,11	359 586,39	1 273 940,11	Картометрический метод	2,50	—
2163	359 597,09	1 273 923,01	359 597,09	1 273 923,01	Картометрический метод	2,50	—
2162	359 833,09	1 274 070,94	359 833,09	1 274 070,94	Картометрический метод	2,50	—
2161	359 842,55	1 274 076,13	359 842,55	1 274 076,13	Картометрический метод	2,50	—
2160	359 954,90	1 274 137,84	359 954,90	1 274 137,84	Картометрический метод	2,50	—
2159	360 019,88	1 274 262,36	360 019,88	1 274 262,36	Картометрический метод	2,50	—
2158	360 075,38	1 274 313,31	360 075,38	1 274 313,31	Картометрический метод	2,50	—
2157	360 261,52	1 274 414,68	360 261,52	1 274 414,68	Картометрический метод	2,50	—
2156	360 317,37	1 274 384,87	360 317,37	1 274 384,87	Картометрический метод	2,50	—
2155	360 319,99	1 274 410,48	360 319,99	1 274 410,48	Картометрический метод	2,50	—
2154	360 421,48	1 274 442,93	360 421,48	1 274 442,93	Картометрический метод	2,50	—
2153	360 449,37	1 274 473,70	360 449,37	1 274 473,70	Картометрический метод	2,50	—
2152	360 447,75	1 274 527,13	360 447,75	1 274 527,13	Картометрический метод	2,50	—
2151	360 411,89	1 274 569,84	360 411,89	1 274 569,84	Картометрический метод	2,50	—
2150	360 369,16	1 274 602,64	360 369,16	1 274 602,64	Картометрический метод	2,50	—
2149	360 365,98	1 274 630,42	360 365,98	1 274 630,42	Картометрический метод	2,50	—

## Сведения о местоположении измененных (уточненных) границ объекта

1	2	3	4	5	6	7	8
2148	360 416,76	1 274 671,19	360 416,76	1 274 671,19	Картометрический метод	2,50	—
2147	360 468,25	1 274 737,41	360 468,25	1 274 737,41	Картометрический метод	2,50	—
2146	360 501,98	1 274 779,47	360 501,98	1 274 779,47	Картометрический метод	2,50	—
2145	360 589,00	1 274 868,73	360 589,00	1 274 868,73	Картометрический метод	2,50	—
2144	360 720,43	1 274 976,92	360 720,43	1 274 976,92	Картометрический метод	2,50	—
2143	360 777,71	1 275 036,42	360 777,71	1 275 036,42	Картометрический метод	2,50	—
2142	360 796,00	1 275 142,48	360 796,00	1 275 142,48	Картометрический метод	2,50	—
2141	360 800,13	1 275 144,95	360 800,13	1 275 144,95	Картометрический метод	2,50	—
2140	360 800,61	1 275 143,06	360 800,61	1 275 143,06	Картометрический метод	2,50	—
2139	361 003,75	1 274 558,49	361 003,75	1 274 558,49	Картометрический метод	2,50	—
2138	361 227,97	1 273 907,90	361 227,97	1 273 907,90	Картометрический метод	2,50	—
2137	361 501,52	1 273 105,33	361 501,52	1 273 105,33	Картометрический метод	2,50	—
2136	361 930,83	1 271 831,06	361 930,83	1 271 831,06	Картометрический метод	2,50	—
2135	362 299,83	1 270 745,60	362 299,83	1 270 745,60	Картометрический метод	2,50	—
2134	362 322,26	1 270 688,49	362 322,26	1 270 688,49	Картометрический метод	2,50	—
2133	362 349,83	1 270 653,73	362 349,83	1 270 653,73	Картометрический метод	2,50	—
Внутренний контур 1 из 17							
3648	350 878,86	1 283 281,56	350 878,86	1 283 281,56	Картометрический метод	2,50	—
3649	350 777,67	1 283 381,12	350 777,67	1 283 381,12	Картометрический метод	2,50	—
3650	350 726,54	1 283 414,49	350 726,54	1 283 414,49	Картометрический метод	2,50	—
3651	350 616,61	1 283 469,98	350 616,61	1 283 469,98	Картометрический метод	2,50	—
3652	350 343,45	1 283 616,51	350 343,45	1 283 616,51	Картометрический метод	2,50	—
3653	350 035,59	1 283 616,51	350 035,59	1 283 616,51	Картометрический метод	2,50	—
3654	350 010,77	1 283 656,90	350 010,77	1 283 656,90	Картометрический метод	2,50	—
3655	349 837,07	1 283 656,90	349 837,07	1 283 656,90	Картометрический метод	2,50	—
3656	349 837,07	1 283 679,36	349 837,07	1 283 679,36	Картометрический метод	2,50	—
3657	349 787,44	1 283 679,36	349 787,44	1 283 679,36	Картометрический метод	2,50	—
3658	349 742,06	1 283 763,50	349 742,06	1 283 763,50	Картометрический метод	2,50	—
3659	349 663,59	1 283 684,98	349 663,59	1 283 684,98	Картометрический метод	2,50	—

## Сведения о местоположении измененных (уточненных) границ объекта

1	2	3	4	5	6	7	8
3660	349 663,59	1 283 782,61	349 663,59	1 283 782,61	Картометрический метод	2,50	—
3661	349 619,29	1 283 766,61	349 619,29	1 283 766,61	Картометрический метод	2,50	—
3662	349 619,29	1 283 745,82	349 619,29	1 283 745,82	Картометрический метод	2,50	—
3663	349 604,77	1 283 712,88	349 604,77	1 283 712,88	Картометрический метод	2,50	—
3664	349 423,12	1 283 475,05	349 423,12	1 283 475,05	Картометрический метод	2,50	—
3665	349 413,03	1 283 441,72	349 413,03	1 283 441,72	Картометрический метод	2,50	—
3666	349 389,01	1 283 342,41	349 389,01	1 283 342,41	Картометрический метод	2,50	—
3667	349 395,55	1 283 336,12	349 395,55	1 283 336,12	Картометрический метод	2,50	—
3668	349 632,84	1 283 166,93	349 632,84	1 283 166,93	Картометрический метод	2,50	—
3669	350 171,46	1 283 058,65	350 171,46	1 283 058,65	Картометрический метод	2,50	—
3670	350 278,17	1 282 942,43	350 278,17	1 282 942,43	Картометрический метод	2,50	—
3671	350 584,53	1 282 836,75	350 584,53	1 282 836,75	Картометрический метод	2,50	—
3672	350 703,00	1 282 948,13	350 703,00	1 282 948,13	Картометрический метод	2,50	—
3673	350 786,46	1 283 165,27	350 786,46	1 283 165,27	Картометрический метод	2,50	—
3674	350 864,35	1 283 165,27	350 864,35	1 283 165,27	Картометрический метод	2,50	—
3648	350 878,86	1 283 281,56	350 878,86	1 283 281,56	Картометрический метод	2,50	—
Внутренний контур 2 из 17							
3675	341 124,99	1 279 769,82	341 124,99	1 279 769,82	Картометрический метод	2,50	—
3676	341 138,15	1 279 779,26	341 138,15	1 279 779,26	Картометрический метод	2,50	—
3677	341 150,73	1 279 821,33	341 150,73	1 279 821,33	Картометрический метод	2,50	—
3678	341 184,57	1 279 904,54	341 184,57	1 279 904,54	Картометрический метод	2,50	—
3679	341 232,32	1 280 016,95	341 232,32	1 280 016,95	Картометрический метод	2,50	—
3680	341 250,71	1 280 034,65	341 250,71	1 280 034,65	Картометрический метод	2,50	—
3681	341 265,27	1 280 063,89	341 265,27	1 280 063,89	Картометрический метод	2,50	—
3682	341 278,60	1 280 095,03	341 278,60	1 280 095,03	Картометрический метод	2,50	—
3683	341 188,57	1 280 187,69	341 188,57	1 280 187,69	Картометрический метод	2,50	—
3684	341 115,79	1 280 238,49	341 115,79	1 280 238,49	Картометрический метод	2,50	—
3685	341 092,68	1 280 247,14	341 092,68	1 280 247,14	Картометрический метод	2,50	—
3686	341 058,55	1 280 214,16	341 058,55	1 280 214,16	Картометрический метод	2,50	—

## Сведения о местоположении измененных (уточненных) границ объекта

1	2	3	4	5	6	7	8
3687	341 048,65	1 280 189,07	341 048,65	1 280 189,07	Картометрический метод	2,50	—
3688	341 015,42	1 280 218,91	341 015,42	1 280 218,91	Картометрический метод	2,50	—
3689	340 979,30	1 280 259,39	340 979,30	1 280 259,39	Картометрический метод	2,50	—
3690	340 953,61	1 280 349,01	340 953,61	1 280 349,01	Картометрический метод	2,50	—
3691	341 036,30	1 280 380,58	341 036,30	1 280 380,58	Картометрический метод	2,50	—
3692	341 092,11	1 280 404,01	341 092,11	1 280 404,01	Картометрический метод	2,50	—
3693	341 118,57	1 280 411,30	341 118,57	1 280 411,30	Картометрический метод	2,50	—
3694	341 160,00	1 280 367,19	341 160,00	1 280 367,19	Картометрический метод	2,50	—
3695	341 196,05	1 280 320,40	341 196,05	1 280 320,40	Картометрический метод	2,50	—
3696	341 273,46	1 280 355,41	341 273,46	1 280 355,41	Картометрический метод	2,50	—
3697	341 292,70	1 280 380,24	341 292,70	1 280 380,24	Картометрический метод	2,50	—
3698	341 299,22	1 280 403,25	341 299,22	1 280 403,25	Картометрический метод	2,50	—
3699	341 296,41	1 280 419,70	341 296,41	1 280 419,70	Картометрический метод	2,50	—
3700	341 255,34	1 280 458,09	341 255,34	1 280 458,09	Картометрический метод	2,50	—
3701	341 222,03	1 280 491,38	341 222,03	1 280 491,38	Картометрический метод	2,50	—
3702	341 189,97	1 280 523,90	341 189,97	1 280 523,90	Картометрический метод	2,50	—
3703	341 161,26	1 280 564,08	341 161,26	1 280 564,08	Картометрический метод	2,50	—
3704	341 136,56	1 280 591,62	341 136,56	1 280 591,62	Картометрический метод	2,50	—
3705	341 127,38	1 280 630,65	341 127,38	1 280 630,65	Картометрический метод	2,50	—
3706	341 042,52	1 280 724,12	341 042,52	1 280 724,12	Картометрический метод	2,50	—
3707	340 987,96	1 280 802,17	340 987,96	1 280 802,17	Картометрический метод	2,50	—
3708	340 950,06	1 280 802,17	340 950,06	1 280 802,17	Картометрический метод	2,50	—
3709	340 920,77	1 280 806,19	340 920,77	1 280 806,19	Картометрический метод	2,50	—
3710	340 887,46	1 280 815,38	340 887,46	1 280 815,38	Картометрический метод	2,50	—
3711	340 871,58	1 280 799,25	340 871,58	1 280 799,25	Картометрический метод	2,50	—
3712	340 862,97	1 280 794,09	340 862,97	1 280 794,09	Картометрический метод	2,50	—
3713	340 842,29	1 280 797,53	340 842,29	1 280 797,53	Картометрический метод	2,50	—
3714	340 815,30	1 280 806,71	340 815,30	1 280 806,71	Картометрический метод	2,50	—
3715	340 786,59	1 280 849,19	340 786,59	1 280 849,19	Картометрический метод	2,50	—

## Сведения о местоположении измененных (уточненных) границ объекта

1	2	3	4	5	6	7	8
3716	340 763,04	1 280 942,17	340 763,04	1 280 942,17	Картометрический метод	2,50	—
3717	340 772,80	1 280 948,48	340 772,80	1 280 948,48	Картометрический метод	2,50	—
3718	340 814,73	1 280 945,04	340 814,73	1 280 945,04	Картометрический метод	2,50	—
3719	340 825,08	1 280 959,20	340 825,08	1 280 959,20	Картометрический метод	2,50	—
3720	340 834,27	1 280 971,83	340 834,27	1 280 971,83	Картометрический метод	2,50	—
3721	340 837,71	1 280 984,46	340 837,71	1 280 984,46	Картометрический метод	2,50	—
3722	340 824,51	1 281 005,69	340 824,51	1 281 005,69	Картометрический метод	2,50	—
3723	340 814,74	1 281 023,48	340 814,74	1 281 023,48	Картометрический метод	2,50	—
3724	340 813,59	1 281 056,20	340 813,59	1 281 056,20	Картометрический метод	2,50	—
3725	340 814,74	1 281 073,99	340 814,74	1 281 073,99	Картометрический метод	2,50	—
3726	340 830,25	1 281 087,77	340 830,25	1 281 087,77	Картометрический метод	2,50	—
3727	340 840,59	1 281 093,51	340 840,59	1 281 093,51	Картометрический метод	2,50	—
3728	340 760,32	1 281 263,78	340 760,32	1 281 263,78	Картометрический метод	2,50	—
3729	340 740,22	1 281 254,02	340 740,22	1 281 254,02	Картометрический метод	2,50	—
3730	340 720,12	1 281 271,81	340 720,12	1 281 271,81	Картометрический метод	2,50	—
3731	340 699,44	1 281 303,38	340 699,44	1 281 303,38	Картометрический метод	2,50	—
3732	340 686,81	1 281 340,69	340 686,81	1 281 340,69	Картометрический метод	2,50	—
3733	340 691,98	1 281 366,29	340 691,98	1 281 366,29	Картометрический метод	2,50	—
3734	340 686,81	1 281 385,23	340 686,81	1 281 385,23	Картометрический метод	2,50	—
3735	340 680,50	1 281 428,85	340 680,50	1 281 428,85	Картометрический метод	2,50	—
3736	340 669,68	1 281 471,75	340 669,68	1 281 471,75	Картометрический метод	2,50	—
3737	340 601,34	1 281 653,12	340 601,34	1 281 653,12	Картометрический метод	2,50	—
3738	340 537,23	1 281 633,04	340 537,23	1 281 633,04	Картометрический метод	2,50	—
3739	340 455,11	1 281 590,57	340 455,11	1 281 590,57	Картометрический метод	2,50	—
3740	340 449,37	1 281 579,09	340 449,37	1 281 579,09	Картометрический метод	2,50	—
3741	340 459,13	1 281 548,09	340 459,13	1 281 548,09	Картометрический метод	2,50	—
3742	340 451,09	1 281 540,06	340 451,09	1 281 540,06	Картометрический метод	2,50	—
3743	340 328,39	1 281 490,14	340 328,39	1 281 490,14	Картометрический метод	2,50	—
3744	340 396,16	1 281 332,88	340 396,16	1 281 332,88	Картометрический метод	2,50	—

## Сведения о местоположении измененных (уточненных) границ объекта

1	2	3	4	5	6	7	8
3745	340 417,96	1 281 284,41	340 417,96	1 281 284,41	Картометрический метод	2,50	—
3746	340 442,08	1 281 214,96	340 442,08	1 281 214,96	Картометрический метод	2,50	—
3747	340 467,92	1 281 140,92	340 467,92	1 281 140,92	Картометрический метод	2,50	—
3748	340 503,90	1 281 065,35	340 503,90	1 281 065,35	Картометрический метод	2,50	—
3749	340 536,06	1 280 990,16	340 536,06	1 280 990,16	Картометрический метод	2,50	—
3750	340 569,95	1 280 906,37	340 569,95	1 280 906,37	Картометрический метод	2,50	—
3751	340 614,68	1 280 805,02	340 614,68	1 280 805,02	Картометрический метод	2,50	—
3752	340 671,54	1 280 716,06	340 671,54	1 280 716,06	Картометрический метод	2,50	—
3753	340 683,01	1 280 689,89	340 683,01	1 280 689,89	Картометрический метод	2,50	—
3754	340 680,09	1 280 667,75	340 680,09	1 280 667,75	Картометрический метод	2,50	—
3755	340 776,28	1 280 527,15	340 776,28	1 280 527,15	Картометрический метод	2,50	—
3756	340 837,75	1 280 460,92	340 837,75	1 280 460,92	Картометрический метод	2,50	—
3757	340 908,02	1 280 352,42	340 908,02	1 280 352,42	Картометрический метод	2,50	—
3758	340 927,17	1 280 292,65	340 927,17	1 280 292,65	Картометрический метод	2,50	—
3759	340 924,81	1 280 229,26	340 924,81	1 280 229,26	Картометрический метод	2,50	—
3760	341 026,87	1 280 135,00	341 026,87	1 280 135,00	Картометрический метод	2,50	—
3761	341 017,89	1 280 112,90	341 017,89	1 280 112,90	Картометрический метод	2,50	—
3762	340 987,59	1 279 970,22	340 987,59	1 279 970,22	Картометрический метод	2,50	—
3763	340 946,95	1 279 784,13	340 946,95	1 279 784,13	Картометрический метод	2,50	—
3764	340 957,18	1 279 767,35	340 957,18	1 279 767,35	Картометрический метод	2,50	—
3765	340 990,35	1 279 773,00	340 990,35	1 279 773,00	Картометрический метод	2,50	—
3766	341 060,02	1 279 774,90	341 060,02	1 279 774,90	Картометрический метод	2,50	—
3767	341 113,14	1 279 770,97	341 113,14	1 279 770,97	Картометрический метод	2,50	—
3675	341 124,99	1 279 769,82	341 124,99	1 279 769,82	Картометрический метод	2,50	—
Внутренний контур 3 из 17							
3768	347 794,88	1 275 684,18	347 794,88	1 275 684,18	Картометрический метод	2,50	—
3769	347 826,40	1 275 825,78	347 826,40	1 275 825,78	Картометрический метод	2,50	—
3770	347 831,86	1 275 862,67	347 831,86	1 275 862,67	Картометрический метод	2,50	—
3771	347 839,62	1 275 915,11	347 839,62	1 275 915,11	Картометрический метод	2,50	—

## Сведения о местоположении измененных (уточненных) границ объекта

1	2	3	4	5	6	7	8
3772	347 850,13	1 275 964,90	347 850,13	1 275 964,90	Картометрический метод	2,50	—
3773	347 863,38	1 276 027,94	347 863,38	1 276 027,94	Картометрический метод	2,50	—
3774	347 864,72	1 276 071,63	347 864,72	1 276 071,63	Картометрический метод	2,50	—
3775	347 863,34	1 276 148,37	347 863,34	1 276 148,37	Картометрический метод	2,50	—
3776	347 862,55	1 276 169,47	347 862,55	1 276 169,47	Картометрический метод	2,50	—
3777	347 860,34	1 276 228,34	347 860,34	1 276 228,34	Картометрический метод	2,50	—
3778	347 794,20	1 276 248,45	347 794,20	1 276 248,45	Картометрический метод	2,50	—
3779	347 719,60	1 276 242,10	347 719,60	1 276 242,10	Картометрический метод	2,50	—
3780	347 698,96	1 276 255,85	347 698,96	1 276 255,85	Картометрический метод	2,50	—
3781	347 678,16	1 276 253,85	347 678,16	1 276 253,85	Картометрический метод	2,50	—
3782	347 464,95	1 276 241,98	347 464,95	1 276 241,98	Картометрический метод	2,50	—
3783	347 459,20	1 276 277,00	347 459,20	1 276 277,00	Картометрический метод	2,50	—
3784	347 453,90	1 276 309,30	347 453,90	1 276 309,30	Картометрический метод	2,50	—
3785	347 400,20	1 276 297,80	347 400,20	1 276 297,80	Картометрический метод	2,50	—
3786	347 358,82	1 276 289,90	347 358,82	1 276 289,90	Картометрический метод	2,50	—
3787	347 247,66	1 276 268,68	347 247,66	1 276 268,68	Картометрический метод	2,50	—
3788	347 248,51	1 276 253,39	347 248,51	1 276 253,39	Картометрический метод	2,50	—
3789	347 252,17	1 276 222,79	347 252,17	1 276 222,79	Картометрический метод	2,50	—
3790	347 156,88	1 276 163,26	347 156,88	1 276 163,26	Картометрический метод	2,50	—
3791	347 106,67	1 276 152,96	347 106,67	1 276 152,96	Картометрический метод	2,50	—
3792	347 060,51	1 276 147,93	347 060,51	1 276 147,93	Картометрический метод	2,50	—
3793	347 042,23	1 276 129,21	347 042,23	1 276 129,21	Картометрический метод	2,50	—
3794	347 041,32	1 276 091,29	347 041,32	1 276 091,29	Картометрический метод	2,50	—
3795	347 059,14	1 276 076,68	347 059,14	1 276 076,68	Картометрический метод	2,50	—
3796	347 102,56	1 276 068,91	347 102,56	1 276 068,91	Картометрический метод	2,50	—
3797	347 117,64	1 276 056,58	347 117,64	1 276 056,58	Картометрический метод	2,50	—
3798	347 130,00	1 276 007,35	347 130,00	1 276 007,35	Картометрический метод	2,50	—
3799	347 131,83	1 275 927,87	347 131,83	1 275 927,87	Картометрический метод	2,50	—
3800	347 126,34	1 275 915,54	347 126,34	1 275 915,54	Картометрический метод	2,50	—

## Сведения о местоположении измененных (уточненных) границ объекта

1	2	3	4	5	6	7	8
3801	347 101,64	1 275 894,45	347 101,64	1 275 894,45	Картометрический метод	2,50	—
3802	347 084,27	1 275 888,97	347 084,27	1 275 888,97	Картометрический метод	2,50	—
3803	347 092,85	1 275 802,92	347 092,85	1 275 802,92	Картометрический метод	2,50	—
3804	347 111,37	1 275 774,35	347 111,37	1 275 774,35	Картометрический метод	2,50	—
3805	347 129,36	1 275 645,77	347 129,36	1 275 645,77	Картометрический метод	2,50	—
3806	347 159,52	1 275 642,60	347 159,52	1 275 642,60	Картометрический метод	2,50	—
3807	347 191,80	1 275 666,41	347 191,80	1 275 666,41	Картометрический метод	2,50	—
3808	347 232,01	1 275 685,98	347 232,01	1 275 685,98	Картометрический метод	2,50	—
3809	347 289,69	1 275 694,98	347 289,69	1 275 694,98	Картометрический метод	2,50	—
3810	347 388,11	1 275 681,75	347 388,11	1 275 681,75	Картометрический метод	2,50	—
3811	347 466,42	1 275 676,99	347 466,42	1 275 676,99	Картометрический метод	2,50	—
3812	347 487,60	1 275 664,70	347 487,60	1 275 664,70	Картометрический метод	2,50	—
3813	347 581,40	1 275 668,90	347 581,40	1 275 668,90	Картометрический метод	2,50	—
3814	347 613,60	1 275 688,40	347 613,60	1 275 688,40	Картометрический метод	2,50	—
3815	347 640,36	1 275 701,33	347 640,36	1 275 701,33	Картометрический метод	2,50	—
3816	347 692,48	1 275 693,39	347 692,48	1 275 693,39	Картометрический метод	2,50	—
3768	347 794,88	1 275 684,18	347 794,88	1 275 684,18	Картометрический метод	2,50	—
Внутренний контур 4 из 17							
3817	351 632,37	1 283 418,76	351 632,37	1 283 418,76	Картометрический метод	2,50	—
3818	351 680,00	1 283 477,57	351 680,00	1 283 477,57	Картометрический метод	2,50	—
3819	351 685,41	1 283 666,51	351 685,41	1 283 666,51	Картометрический метод	2,50	—
3820	351 688,20	1 283 725,15	351 688,20	1 283 725,15	Картометрический метод	2,50	—
3821	351 697,45	1 283 792,80	351 697,45	1 283 792,80	Картометрический метод	2,50	—
3822	351 696,75	1 283 835,22	351 696,75	1 283 835,22	Картометрический метод	2,50	—
3823	351 683,25	1 283 867,36	351 683,25	1 283 867,36	Картометрический метод	2,50	—
3824	351 669,08	1 283 895,89	351 669,08	1 283 895,89	Картометрический метод	2,50	—
3825	351 626,07	1 283 964,94	351 626,07	1 283 964,94	Картометрический метод	2,50	—
3826	351 597,24	1 284 002,91	351 597,24	1 284 002,91	Картометрический метод	2,50	—
3827	351 570,95	1 284 030,25	351 570,95	1 284 030,25	Картометрический метод	2,50	—

## Сведения о местоположении измененных (уточненных) границ объекта

1	2	3	4	5	6	7	8
3828	351 557,87	1 284 056,24	351 557,87	1 284 056,24	Картометрический метод	2,50	—
3829	351 533,72	1 284 063,64	351 533,72	1 284 063,64	Картометрический метод	2,50	—
3830	351 482,17	1 284 065,88	351 482,17	1 284 065,88	Картометрический метод	2,50	—
3831	351 439,39	1 284 078,94	351 439,39	1 284 078,94	Картометрический метод	2,50	—
3832	351 403,36	1 284 087,28	351 403,36	1 284 087,28	Картометрический метод	2,50	—
3833	351 277,59	1 284 136,50	351 277,59	1 284 136,50	Картометрический метод	2,50	—
3834	351 106,20	1 284 213,43	351 106,20	1 284 213,43	Картометрический метод	2,50	—
3835	351 097,88	1 284 187,98	351 097,88	1 284 187,98	Картометрический метод	2,50	—
3836	351 190,37	1 283 737,35	351 190,37	1 283 737,35	Картометрический метод	2,50	—
3837	351 515,80	1 283 418,76	351 515,80	1 283 418,76	Картометрический метод	2,50	—
3817	351 632,37	1 283 418,76	351 632,37	1 283 418,76	Картометрический метод	2,50	—
Внутренний контур 5 из 17							
3838	353 707,80	1 281 011,35	353 707,80	1 281 011,35	Картометрический метод	2,50	—
3839	353 920,32	1 281 305,50	353 920,32	1 281 305,50	Картометрический метод	2,50	—
3840	353 891,00	1 281 360,09	353 891,00	1 281 360,09	Картометрический метод	2,50	—
3841	353 849,38	1 281 367,70	353 849,38	1 281 367,70	Картометрический метод	2,50	—
3842	353 819,22	1 281 385,58	353 819,22	1 281 385,58	Картометрический метод	2,50	—
3843	353 808,07	1 281 406,15	353 808,07	1 281 406,15	Картометрический метод	2,50	—
3844	353 739,96	1 281 423,70	353 739,96	1 281 423,70	Картометрический метод	2,50	—
3845	353 703,05	1 281 462,59	353 703,05	1 281 462,59	Картометрический метод	2,50	—
3846	353 677,68	1 281 477,10	353 677,68	1 281 477,10	Картометрический метод	2,50	—
3847	353 617,56	1 281 505,66	353 617,56	1 281 505,66	Картометрический метод	2,50	—
3848	353 605,21	1 281 515,92	353 605,21	1 281 515,92	Картометрический метод	2,50	—
3849	353 592,73	1 281 517,39	353 592,73	1 281 517,39	Картометрический метод	2,50	—
3850	353 581,54	1 281 514,01	353 581,54	1 281 514,01	Картометрический метод	2,50	—
3851	353 546,79	1 281 477,25	353 546,79	1 281 477,25	Картометрический метод	2,50	—
3852	353 472,73	1 281 514,64	353 472,73	1 281 514,64	Картометрический метод	2,50	—
3853	353 406,58	1 281 530,72	353 406,58	1 281 530,72	Картометрический метод	2,50	—
3854	353 265,75	1 281 527,95	353 265,75	1 281 527,95	Картометрический метод	2,50	—

## Сведения о местоположении измененных (уточненных) границ объекта

1	2	3	4	5	6	7	8
3855	353 226,68	1 281 520,23	353 226,68	1 281 520,23	Картометрический метод	2,50	—
3856	353 190,98	1 281 503,38	353 190,98	1 281 503,38	Картометрический метод	2,50	—
3857	353 057,74	1 281 372,37	353 057,74	1 281 372,37	Картометрический метод	2,50	—
3858	353 157,20	1 281 340,10	353 157,20	1 281 340,10	Картометрический метод	2,50	—
3859	353 216,72	1 281 320,90	353 216,72	1 281 320,90	Картометрический метод	2,50	—
3860	353 280,25	1 281 284,27	353 280,25	1 281 284,27	Картометрический метод	2,50	—
3861	353 332,02	1 281 262,77	353 332,02	1 281 262,77	Картометрический метод	2,50	—
3862	353 445,80	1 281 199,41	353 445,80	1 281 199,41	Картометрический метод	2,50	—
3863	353 511,84	1 281 147,34	353 511,84	1 281 147,34	Картометрический метод	2,50	—
3838	353 707,80	1 281 011,35	353 707,80	1 281 011,35	Картометрический метод	2,50	—
Внутренний контур 6 из 17							
3864	343 412,63	1 285 483,84	343 412,63	1 285 483,84	Картометрический метод	2,50	—
3865	343 424,47	1 285 532,81	343 424,47	1 285 532,81	Картометрический метод	2,50	—
3866	343 432,54	1 285 583,39	343 432,54	1 285 583,39	Картометрический метод	2,50	—
3867	343 400,79	1 285 600,07	343 400,79	1 285 600,07	Картометрический метод	2,50	—
3868	343 415,32	1 285 629,67	343 415,32	1 285 629,67	Картометрический метод	2,50	—
3869	343 405,09	1 285 657,11	343 405,09	1 285 657,11	Картометрический метод	2,50	—
3870	343 380,88	1 285 670,57	343 380,88	1 285 670,57	Картометрический метод	2,50	—
3871	343 306,62	1 285 610,85	343 306,62	1 285 610,85	Картометрический метод	2,50	—
3872	343 216,76	1 285 621,62	343 216,76	1 285 621,62	Картометрический метод	2,50	—
3873	343 141,96	1 285 638,58	343 141,96	1 285 638,58	Картометрический метод	2,50	—
3874	343 129,05	1 285 659,03	343 129,05	1 285 659,03	Картометрический метод	2,50	—
3875	343 121,52	1 285 698,85	343 121,52	1 285 698,85	Картометрический метод	2,50	—
3876	343 123,67	1 285 731,14	343 123,67	1 285 731,14	Картометрический метод	2,50	—
3877	343 117,21	1 285 748,90	343 117,21	1 285 748,90	Картометрический метод	2,50	—
3878	343 087,61	1 285 753,20	343 087,61	1 285 753,20	Картометрический метод	2,50	—
3879	343 005,33	1 285 760,29	343 005,33	1 285 760,29	Картометрический метод	2,50	—
3880	342 950,44	1 285 713,56	342 950,44	1 285 713,56	Картометрический метод	2,50	—
3881	342 949,51	1 285 692,57	342 949,51	1 285 692,57	Картометрический метод	2,50	—

## Сведения о местоположении измененных (уточненных) границ объекта

1	2	3	4	5	6	7	8
3882	342 972,39	1 285 650,30	342 972,39	1 285 650,30	Картометрический метод	2,50	—
3883	342 899,35	1 285 452,58	342 899,35	1 285 452,58	Картометрический метод	2,50	—
3884	342 902,99	1 285 434,92	342 902,99	1 285 434,92	Картометрический метод	2,50	—
3885	342 993,03	1 285 402,36	342 993,03	1 285 402,36	Картометрический метод	2,50	—
3886	343 010,08	1 285 409,46	343 010,08	1 285 409,46	Картометрический метод	2,50	—
3887	343 024,23	1 285 361,96	343 024,23	1 285 361,96	Картометрический метод	2,50	—
3888	343 026,44	1 285 319,91	343 026,44	1 285 319,91	Картометрический метод	2,50	—
3889	343 033,26	1 285 311,43	343 033,26	1 285 311,43	Картометрический метод	2,50	—
3890	343 069,77	1 285 293,05	343 069,77	1 285 293,05	Картометрический метод	2,50	—
3891	343 160,93	1 285 261,00	343 160,93	1 285 261,00	Картометрический метод	2,50	—
3892	343 208,14	1 285 275,80	343 208,14	1 285 275,80	Картометрический метод	2,50	—
3893	343 204,92	1 285 302,29	343 204,92	1 285 302,29	Картометрический метод	2,50	—
3894	343 294,25	1 285 367,63	343 294,25	1 285 367,63	Картометрический метод	2,50	—
3895	343 341,60	1 285 390,22	343 341,60	1 285 390,22	Картометрический метод	2,50	—
3896	343 317,38	1 285 431,66	343 317,38	1 285 431,66	Картометрический метод	2,50	—
3897	343 361,51	1 285 448,87	343 361,51	1 285 448,87	Картометрический метод	2,50	—
3864	343 412,63	1 285 483,84	343 412,63	1 285 483,84	Картометрический метод	2,50	—
Внутренний контур 7 из 17							
3898	353 208,66	1 282 372,95	353 208,66	1 282 372,95	Картометрический метод	2,50	—
3899	353 271,10	1 282 648,20	353 271,10	1 282 648,20	Картометрический метод	2,50	—
3900	353 243,33	1 282 682,24	353 243,33	1 282 682,24	Картометрический метод	2,50	—
3901	353 188,19	1 282 703,82	353 188,19	1 282 703,82	Картометрический метод	2,50	—
3902	353 178,34	1 282 670,09	353 178,34	1 282 670,09	Картометрический метод	2,50	—
3903	353 149,78	1 282 680,31	353 149,78	1 282 680,31	Картометрический метод	2,50	—
3904	353 153,56	1 282 694,50	353 153,56	1 282 694,50	Картометрический метод	2,50	—
3905	353 131,49	1 282 711,33	353 131,49	1 282 711,33	Картометрический метод	2,50	—
3906	353 015,67	1 282 730,08	353 015,67	1 282 730,08	Картометрический метод	2,50	—
3907	352 962,10	1 282 742,48	352 962,10	1 282 742,48	Картометрический метод	2,50	—
3908	352 948,09	1 282 739,22	352 948,09	1 282 739,22	Картометрический метод	2,50	—

## Сведения о местоположении измененных (уточненных) границ объекта

1	2	3	4	5	6	7	8
3909	352 889,38	1 282 696,34	352 889,38	1 282 696,34	Картометрический метод	2,50	—
3910	352 848,67	1 282 708,51	352 848,67	1 282 708,51	Картометрический метод	2,50	—
3911	352 845,72	1 282 627,86	352 845,72	1 282 627,86	Картометрический метод	2,50	—
3912	352 884,59	1 282 517,24	352 884,59	1 282 517,24	Картометрический метод	2,50	—
3913	352 910,54	1 282 443,67	352 910,54	1 282 443,67	Картометрический метод	2,50	—
3914	352 942,23	1 282 442,43	352 942,23	1 282 442,43	Картометрический метод	2,50	—
3915	352 971,01	1 282 515,14	352 971,01	1 282 515,14	Картометрический метод	2,50	—
3916	352 987,45	1 282 542,11	352 987,45	1 282 542,11	Картометрический метод	2,50	—
3917	352 991,23	1 282 535,73	352 991,23	1 282 535,73	Картометрический метод	2,50	—
3918	352 983,40	1 282 493,04	352 983,40	1 282 493,04	Картометрический метод	2,50	—
3919	352 977,08	1 282 459,02	352 977,08	1 282 459,02	Картометрический метод	2,50	—
3920	352 987,03	1 282 441,44	352 987,03	1 282 441,44	Картометрический метод	2,50	—
3921	352 999,67	1 282 436,12	352 999,67	1 282 436,12	Картометрический метод	2,50	—
3922	353 009,56	1 282 434,39	353 009,56	1 282 434,39	Картометрический метод	2,50	—
3923	353 056,82	1 282 458,45	353 056,82	1 282 458,45	Картометрический метод	2,50	—
3924	353 082,67	1 282 439,71	353 082,67	1 282 439,71	Картометрический метод	2,50	—
3925	353 097,45	1 282 412,67	353 097,45	1 282 412,67	Картометрический метод	2,50	—
3926	353 112,03	1 282 401,34	353 112,03	1 282 401,34	Картометрический метод	2,50	—
3927	353 142,67	1 282 386,28	353 142,67	1 282 386,28	Картометрический метод	2,50	—
3898	353 208,66	1 282 372,95	353 208,66	1 282 372,95	Картометрический метод	2,50	—
Внутренний контур 8 из 17							
3928	353 272,23	1 282 652,99	353 272,23	1 282 652,99	Картометрический метод	2,50	—
3929	353 296,72	1 282 874,18	353 296,72	1 282 874,18	Картометрический метод	2,50	—
3930	353 186,46	1 282 941,45	353 186,46	1 282 941,45	Картометрический метод	2,50	—
3931	353 124,00	1 282 971,10	353 124,00	1 282 971,10	Картометрический метод	2,50	—
3932	353 054,52	1 282 955,81	353 054,52	1 282 955,81	Картометрический метод	2,50	—
3933	352 967,20	1 282 923,95	352 967,20	1 282 923,95	Картометрический метод	2,50	—
3934	352 877,65	1 282 902,86	352 877,65	1 282 902,86	Картометрический метод	2,50	—
3935	352 902,13	1 282 882,83	352 902,13	1 282 882,83	Картометрический метод	2,50	—

## Сведения о местоположении измененных (уточненных) границ объекта

1	2	3	4	5	6	7	8
3936	352 936,41	1 282 843,36	352 936,41	1 282 843,36	Картометрический метод	2,50	—
3937	352 948,33	1 282 824,56	352 948,33	1 282 824,56	Картометрический метод	2,50	—
3938	352 988,54	1 282 783,91	352 988,54	1 282 783,91	Картометрический метод	2,50	—
3939	352 990,78	1 282 776,32	352 990,78	1 282 776,32	Картометрический метод	2,50	—
3940	352 968,89	1 282 752,40	352 968,89	1 282 752,40	Картометрический метод	2,50	—
3941	353 008,30	1 282 740,36	353 008,30	1 282 740,36	Картометрический метод	2,50	—
3942	353 059,39	1 282 734,51	353 059,39	1 282 734,51	Картометрический метод	2,50	—
3943	353 119,13	1 282 723,29	353 119,13	1 282 723,29	Картометрический метод	2,50	—
3944	353 170,88	1 282 715,04	353 170,88	1 282 715,04	Картометрический метод	2,50	—
3945	353 246,12	1 282 685,67	353 246,12	1 282 685,67	Картометрический метод	2,50	—
3928	353 272,23	1 282 652,99	353 272,23	1 282 652,99	Картометрический метод	2,50	—
Внутренний контур 9 из 17							
3946	353 892,70	1 286 014,66	353 892,70	1 286 014,66	Картометрический метод	2,50	—
3947	353 788,63	1 286 215,25	353 788,63	1 286 215,25	Картометрический метод	2,50	—
3948	353 758,63	1 286 215,25	353 758,63	1 286 215,25	Картометрический метод	2,50	—
3949	353 543,83	1 286 097,06	353 543,83	1 286 097,06	Картометрический метод	2,50	—
3950	353 635,36	1 285 924,38	353 635,36	1 285 924,38	Картометрический метод	2,50	—
3951	353 748,59	1 285 947,46	353 748,59	1 285 947,46	Картометрический метод	2,50	—
3952	353 744,84	1 285 957,14	353 744,84	1 285 957,14	Картометрический метод	2,50	—
3946	353 892,70	1 286 014,66	353 892,70	1 286 014,66	Картометрический метод	2,50	—
Внутренний контур 10 из 17							
3953	344 564,61	1 282 409,38	344 564,61	1 282 409,38	Картометрический метод	2,50	—
3954	344 622,16	1 282 703,55	344 622,16	1 282 703,55	Картометрический метод	2,50	—
3955	344 493,18	1 282 735,09	344 493,18	1 282 735,09	Картометрический метод	2,50	—
3956	344 418,28	1 282 443,01	344 418,28	1 282 443,01	Картометрический метод	2,50	—
3953	344 564,61	1 282 409,38	344 564,61	1 282 409,38	Картометрический метод	2,50	—
Внутренний контур 11 из 17							
3957	344 414,53	1 285 804,80	344 414,53	1 285 804,80	Картометрический метод	2,50	—
3958	344 455,42	1 285 833,85	344 455,42	1 285 833,85	Картометрический метод	2,50	—
3959	344 450,04	1 285 904,88	344 450,04	1 285 904,88	Картометрический метод	2,50	—

## Сведения о местоположении измененных (уточненных) границ объекта

1	2	3	4	5	6	7	8
3960	344 461,88	1 285 919,94	344 461,88	1 285 919,94	Картометрический метод	2,50	—
3961	344 466,19	1 285 973,75	344 466,19	1 285 973,75	Картометрический метод	2,50	—
3962	344 485,56	1 285 988,82	344 485,56	1 285 988,82	Картометрический метод	2,50	—
3963	344 443,59	1 286 084,61	344 443,59	1 286 084,61	Картометрический метод	2,50	—
3964	344 420,99	1 286 126,58	344 420,99	1 286 126,58	Картометрический метод	2,50	—
3965	344 391,93	1 286 151,34	344 391,93	1 286 151,34	Картометрический метод	2,50	—
3966	344 314,44	1 286 171,80	344 314,44	1 286 171,80	Картометрический метод	2,50	—
3967	344 291,84	1 286 165,34	344 291,84	1 286 165,34	Картометрический метод	2,50	—
3968	344 274,62	1 286 131,98	344 274,62	1 286 131,98	Картометрический метод	2,50	—
3969	344 307,98	1 286 080,32	344 307,98	1 286 080,32	Картометрический метод	2,50	—
3970	344 341,35	1 286 098,61	344 341,35	1 286 098,61	Картометрический метод	2,50	—
3971	344 380,09	1 286 105,06	344 380,09	1 286 105,06	Картометрический метод	2,50	—
3972	344 407,00	1 286 060,94	344 407,00	1 286 060,94	Картометрический метод	2,50	—
3973	344 437,13	1 286 031,87	344 437,13	1 286 031,87	Картометрический метод	2,50	—
3974	344 405,92	1 286 013,58	344 405,92	1 286 013,58	Картометрический метод	2,50	—
3975	344 404,84	1 285 982,37	344 404,84	1 285 982,37	Картометрический метод	2,50	—
3976	344 412,38	1 285 960,85	344 412,38	1 285 960,85	Картометрический метод	2,50	—
3977	344 380,09	1 285 946,86	344 380,09	1 285 946,86	Картометрический метод	2,50	—
3978	344 325,20	1 285 960,85	344 325,20	1 285 960,85	Картометрический метод	2,50	—
3979	344 303,68	1 285 916,74	344 303,68	1 285 916,74	Картометрический метод	2,50	—
3980	344 330,59	1 285 860,77	344 330,59	1 285 860,77	Картометрический метод	2,50	—
3981	344 348,88	1 285 820,95	344 348,88	1 285 820,95	Картометрический метод	2,50	—
3982	344 387,62	1 285 822,02	344 387,62	1 285 822,02	Картометрический метод	2,50	—
3957	344 414,53	1 285 804,80	344 414,53	1 285 804,80	Картометрический метод	2,50	—
Внутренний контур 12 из 17							
3983	355 500,12	1 274 666,86	355 500,12	1 274 666,86	Картометрический метод	2,50	—
3984	355 521,02	1 274 711,18	355 521,02	1 274 711,18	Картометрический метод	2,50	—
3985	355 318,13	1 274 938,36	355 318,13	1 274 938,36	Картометрический метод	2,50	—
3986	355 210,14	1 274 845,15	355 210,14	1 274 845,15	Картометрический метод	2,50	—

## Сведения о местоположении измененных (уточненных) границ объекта

1	2	3	4	5	6	7	8
3983	355 500,12	1 274 666,86	355 500,12	1 274 666,86	Картометрический метод	2,50	—
Внутренний контур 13 из 17							
3987	343 443,79	1 282 691,10	343 443,79	1 282 691,10	Картометрический метод	2,50	—
3988	343 435,36	1 282 726,82	343 435,36	1 282 726,82	Картометрический метод	2,50	—
3989	343 409,32	1 282 849,08	343 409,32	1 282 849,08	Картометрический метод	2,50	—
3990	343 384,76	1 282 842,91	343 384,76	1 282 842,91	Картометрический метод	2,50	—
3991	343 295,46	1 282 822,08	343 295,46	1 282 822,08	Картометрический метод	2,50	—
3992	343 330,69	1 282 661,84	343 330,69	1 282 661,84	Картометрический метод	2,50	—
3987	343 443,79	1 282 691,10	343 443,79	1 282 691,10	Картометрический метод	2,50	—
Внутренний контур 14 из 17							
3993	351 942,66	1 283 466,93	351 942,66	1 283 466,93	Картометрический метод	2,50	—
3994	351 943,40	1 283 551,10	351 943,40	1 283 551,10	Картометрический метод	2,50	—
3995	351 914,33	1 283 557,48	351 914,33	1 283 557,48	Картометрический метод	2,50	—
3996	351 835,20	1 283 544,80	351 835,20	1 283 544,80	Картометрический метод	2,50	—
3997	351 804,70	1 283 542,50	351 804,70	1 283 542,50	Картометрический метод	2,50	—
3998	351 772,80	1 283 543,50	351 772,80	1 283 543,50	Картометрический метод	2,50	—
3999	351 787,60	1 283 515,20	351 787,60	1 283 515,20	Картометрический метод	2,50	—
4000	351 807,00	1 283 477,40	351 807,00	1 283 477,40	Картометрический метод	2,50	—
4001	351 834,60	1 283 423,40	351 834,60	1 283 423,40	Картометрический метод	2,50	—
4002	351 844,80	1 283 421,80	351 844,80	1 283 421,80	Картометрический метод	2,50	—
4003	351 878,00	1 283 434,30	351 878,00	1 283 434,30	Картометрический метод	2,50	—
3993	351 942,66	1 283 466,93	351 942,66	1 283 466,93	Картометрический метод	2,50	—
Внутренний контур 15 из 17							
4004	344 344,54	1 282 000,64	344 344,54	1 282 000,64	Картометрический метод	2,50	—
4005	344 363,64	1 282 100,12	344 363,64	1 282 100,12	Картометрический метод	2,50	—
4006	344 270,40	1 282 115,49	344 270,40	1 282 115,49	Картометрический метод	2,50	—
4007	344 254,48	1 282 019,91	344 254,48	1 282 019,91	Картометрический метод	2,50	—
4004	344 344,54	1 282 000,64	344 344,54	1 282 000,64	Картометрический метод	2,50	—
Внутренний контур 16 из 17							
4008	351 949,82	1 283 135,10	351 949,82	1 283 135,10	Картометрический метод	2,50	—
4009	351 937,48	1 283 212,37	351 937,48	1 283 212,37	Картометрический метод	2,50	—

## Сведения о местоположении измененных (уточненных) границ объекта

1	2	3	4	5	6	7	8
4010	351 863,38	1 283 185,61	351 863,38	1 283 185,61	Картометрический метод	2,50	—
4011	351 874,96	1 283 111,03	351 874,96	1 283 111,03	Картометрический метод	2,50	—
4008	351 949,82	1 283 135,10	351 949,82	1 283 135,10	Картометрический метод	2,50	—
Внутренний контур 17 из 17							
4012	352 956,63	1 282 761,46	352 956,63	1 282 761,46	Картометрический метод	2,50	—
4013	352 957,76	1 282 769,73	352 957,76	1 282 769,73	Картометрический метод	2,50	—
4014	352 950,50	1 282 770,71	352 950,50	1 282 770,71	Картометрический метод	2,50	—
4015	352 949,38	1 282 762,45	352 949,38	1 282 762,45	Картометрический метод	2,50	—
4012	352 956,63	1 282 761,46	352 956,63	1 282 761,46	Картометрический метод	2,50	—
62:19-7.191(9)							
4016	360 634,25	1 276 086,92	360 634,25	1 276 086,92	Картометрический метод	2,50	—
4203	360 625,11	1 276 089,07	360 625,11	1 276 089,07	Картометрический метод	2,50	—
4202	360 374,61	1 276 307,84	360 374,61	1 276 307,84	Картометрический метод	2,50	—
4201	360 326,46	1 276 355,52	360 326,46	1 276 355,52	Картометрический метод	2,50	—
4200	360 245,92	1 276 432,47	360 245,92	1 276 432,47	Картометрический метод	2,50	—
4199	360 192,60	1 276 469,64	360 192,60	1 276 469,64	Картометрический метод	2,50	—
4198	360 157,08	1 276 479,04	360 157,08	1 276 479,04	Картометрический метод	2,50	—
4197	359 707,04	1 276 557,14	359 707,04	1 276 557,14	Картометрический метод	2,50	—
4196	359 520,08	1 276 585,04	359 520,08	1 276 585,04	Картометрический метод	2,50	—
4195	359 252,78	1 276 622,21	359 252,78	1 276 622,21	Картометрический метод	2,50	—
4194	358 942,17	1 276 674,72	358 942,17	1 276 674,72	Картометрический метод	2,50	—
4193	358 891,41	1 276 685,00	358 891,41	1 276 685,00	Картометрический метод	2,50	—
4192	358 834,14	1 276 709,63	358 834,14	1 276 709,63	Картометрический метод	2,50	—
4191	358 793,05	1 276 725,32	358 793,05	1 276 725,32	Картометрический метод	2,50	—
4190	358 090,85	1 277 090,56	358 090,85	1 277 090,56	Картометрический метод	2,50	—
4189	357 703,18	1 277 284,96	357 703,18	1 277 284,96	Картометрический метод	2,50	—
4188	357 067,10	1 277 612,83	357 067,10	1 277 612,83	Картометрический метод	2,50	—
4187	356 725,88	1 277 799,81	356 725,88	1 277 799,81	Картометрический метод	2,50	—
4186	356 682,71	1 277 830,98	356 682,71	1 277 830,98	Картометрический метод	2,50	—
4185	356 659,55	1 277 870,61	356 659,55	1 277 870,61	Картометрический метод	2,50	—

## Сведения о местоположении измененных (уточненных) границ объекта

1	2	3	4	5	6	7	8
4184	356 649,89	1 277 899,42	356 649,89	1 277 899,42	Картометрический метод	2,50	—
4183	356 641,50	1 277 963,60	356 641,50	1 277 963,60	Картометрический метод	2,50	—
4182	356 689,12	1 278 509,97	356 689,12	1 278 509,97	Картометрический метод	2,50	—
4181	356 697,24	1 278 630,53	356 697,24	1 278 630,53	Картометрический метод	2,50	—
4180	356 687,55	1 278 692,72	356 687,55	1 278 692,72	Картометрический метод	2,50	—
4179	356 650,95	1 278 746,39	356 650,95	1 278 746,39	Картометрический метод	2,50	—
4178	356 612,16	1 278 796,83	356 612,16	1 278 796,83	Картометрический метод	2,50	—
4177	356 596,59	1 278 826,68	356 596,59	1 278 826,68	Картометрический метод	2,50	—
4176	356 576,53	1 278 845,45	356 576,53	1 278 845,45	Картометрический метод	2,50	—
4175	356 544,54	1 278 885,59	356 544,54	1 278 885,59	Картометрический метод	2,50	—
4174	356 611,78	1 278 924,74	356 611,78	1 278 924,74	Картометрический метод	2,50	—
4173	356 614,82	1 278 920,00	356 614,82	1 278 920,00	Картометрический метод	2,50	—
4172	356 622,62	1 278 925,47	356 622,62	1 278 925,47	Картометрический метод	2,50	—
4171	356 648,46	1 278 876,50	356 648,46	1 278 876,50	Картометрический метод	2,50	—
4170	356 867,49	1 279 041,93	356 867,49	1 279 041,93	Картометрический метод	2,50	—
4169	356 791,61	1 279 157,64	356 791,61	1 279 157,64	Картометрический метод	2,50	—
4168	356 569,35	1 279 023,00	356 569,35	1 279 023,00	Картометрический метод	2,50	—
4167	356 616,97	1 278 935,02	356 616,97	1 278 935,02	Картометрический метод	2,50	—
4166	356 541,36	1 278 889,57	356 541,36	1 278 889,57	Картометрический метод	2,50	—
4165	356 506,23	1 278 933,64	356 506,23	1 278 933,64	Картометрический метод	2,50	—
4164	356 471,11	1 278 977,66	356 471,11	1 278 977,66	Картометрический метод	2,50	—
4163	356 396,55	1 279 071,81	356 396,55	1 279 071,81	Картометрический метод	2,50	—
4162	356 257,84	1 279 235,10	356 257,84	1 279 235,10	Картометрический метод	2,50	—
4161	356 143,95	1 279 365,21	356 143,95	1 279 365,21	Картометрический метод	2,50	—
4160	356 103,28	1 279 402,95	356 103,28	1 279 402,95	Картометрический метод	2,50	—
4159	356 047,37	1 279 448,29	356 047,37	1 279 448,29	Картометрический метод	2,50	—
4158	356 228,69	1 279 573,39	356 228,69	1 279 573,39	Картометрический метод	2,50	—
4157	356 372,35	1 279 665,93	356 372,35	1 279 665,93	Картометрический метод	2,50	—
4156	356 336,34	1 279 715,56	356 336,34	1 279 715,56	Картометрический метод	2,50	—

## Сведения о местоположении измененных (уточненных) границ объекта

1	2	3	4	5	6	7	8
4155	356 421,10	1 279 838,73	356 421,10	1 279 838,73	Картометрический метод	2,50	—
4154	356 395,03	1 279 877,99	356 395,03	1 279 877,99	Картометрический метод	2,50	—
4153	356 428,85	1 279 897,85	356 428,85	1 279 897,85	Картометрический метод	2,50	—
4152	356 441,93	1 279 914,47	356 441,93	1 279 914,47	Картометрический метод	2,50	—
4151	356 437,86	1 279 919,45	356 437,86	1 279 919,45	Картометрический метод	2,50	—
4150	356 425,49	1 279 970,03	356 425,49	1 279 970,03	Картометрический метод	2,50	—
4149	356 394,28	1 280 002,86	356 394,28	1 280 002,86	Картометрический метод	2,50	—
4148	356 307,47	1 279 982,56	356 307,47	1 279 982,56	Картометрический метод	2,50	—
4147	356 295,63	1 280 000,86	356 295,63	1 280 000,86	Картометрический метод	2,50	—
4146	356 222,45	1 279 968,58	356 222,45	1 279 968,58	Картометрический метод	2,50	—
4145	356 197,70	1 280 028,85	356 197,70	1 280 028,85	Картометрический метод	2,50	—
4144	356 152,15	1 280 027,64	356 152,15	1 280 027,64	Картометрический метод	2,50	—
4143	356 050,99	1 279 946,40	356 050,99	1 279 946,40	Картометрический метод	2,50	—
4142	356 002,92	1 279 918,03	356 002,92	1 279 918,03	Картометрический метод	2,50	—
4141	355 908,94	1 279 882,92	355 908,94	1 279 882,92	Картометрический метод	2,50	—
4140	355 790,02	1 279 847,42	355 790,02	1 279 847,42	Картометрический метод	2,50	—
4139	355 805,98	1 279 799,67	355 805,98	1 279 799,67	Картометрический метод	2,50	—
4138	355 818,81	1 279 752,71	355 818,81	1 279 752,71	Картометрический метод	2,50	—
4137	355 813,20	1 279 727,38	355 813,20	1 279 727,38	Картометрический метод	2,50	—
4136	355 785,72	1 279 702,67	355 785,72	1 279 702,67	Картометрический метод	2,50	—
4135	355 685,05	1 279 987,39	355 685,05	1 279 987,39	Картометрический метод	2,50	—
4134	355 627,07	1 280 154,58	355 627,07	1 280 154,58	Картометрический метод	2,50	—
4133	355 520,24	1 280 466,30	355 520,24	1 280 466,30	Картометрический метод	2,50	—
4132	355 470,20	1 280 605,57	355 470,20	1 280 605,57	Картометрический метод	2,50	—
4131	355 327,63	1 280 992,29	355 327,63	1 280 992,29	Картометрический метод	2,50	—
4130	355 325,68	1 280 993,93	355 325,68	1 280 993,93	Картометрический метод	2,50	—
4129	355 315,71	1 281 022,16	355 315,71	1 281 022,16	Картометрический метод	2,50	—
4128	355 310,78	1 281 038,53	355 310,78	1 281 038,53	Картометрический метод	2,50	—
4127	355 298,26	1 281 077,42	355 298,26	1 281 077,42	Картометрический метод	2,50	—

## Сведения о местоположении измененных (уточненных) границ объекта

1	2	3	4	5	6	7	8
4126	355 274,28	1 281 146,40	355 274,28	1 281 146,40	Картометрический метод	2,50	—
4125	355 196,65	1 281 378,54	355 196,65	1 281 378,54	Картометрический метод	2,50	—
4124	355 065,87	1 281 771,40	355 065,87	1 281 771,40	Картометрический метод	2,50	—
4123	354 973,07	1 282 054,08	354 973,07	1 282 054,08	Картометрический метод	2,50	—
4122	354 928,22	1 282 177,83	354 928,22	1 282 177,83	Картометрический метод	2,50	—
4121	354 762,84	1 282 665,86	354 762,84	1 282 665,86	Картометрический метод	2,50	—
4120	354 443,05	1 283 645,66	354 443,05	1 283 645,66	Картометрический метод	2,50	—
4119	354 240,66	1 284 253,82	354 240,66	1 284 253,82	Картометрический метод	2,50	—
4118	354 171,80	1 284 462,82	354 171,80	1 284 462,82	Картометрический метод	2,50	—
4117	354 083,25	1 284 741,28	354 083,25	1 284 741,28	Картометрический метод	2,50	—
4116	354 063,11	1 284 806,36	354 063,11	1 284 806,36	Картометрический метод	2,50	—
4115	353 998,06	1 285 033,07	353 998,06	1 285 033,07	Картометрический метод	2,50	—
4114	353 922,95	1 285 267,23	353 922,95	1 285 267,23	Картометрический метод	2,50	—
4113	354 019,00	1 285 317,00	354 019,00	1 285 317,00	Картометрический метод	2,50	—
4112	354 111,00	1 285 378,00	354 111,00	1 285 378,00	Картометрический метод	2,50	—
4111	354 213,00	1 285 391,00	354 213,00	1 285 391,00	Картометрический метод	2,50	—
4110	354 293,70	1 285 540,50	354 293,70	1 285 540,50	Картометрический метод	2,50	—
4109	354 394,86	1 285 729,78	354 394,86	1 285 729,78	Картометрический метод	2,50	—
4108	354 406,11	1 285 759,38	354 406,11	1 285 759,38	Картометрический метод	2,50	—
4107	354 354,77	1 285 772,35	354 354,77	1 285 772,35	Картометрический метод	2,50	—
4106	354 290,20	1 285 806,10	354 290,20	1 285 806,10	Картометрический метод	2,50	—
4105	354 256,44	1 285 819,71	354 256,44	1 285 819,71	Картометрический метод	2,50	—
4104	354 236,89	1 285 839,25	354 236,89	1 285 839,25	Картометрический метод	2,50	—
4103	354 217,93	1 285 842,21	354 217,93	1 285 842,21	Картометрический метод	2,50	—
4102	354 190,09	1 285 830,37	354 190,09	1 285 830,37	Картометрический метод	2,50	—
4101	354 172,91	1 285 808,42	354 172,91	1 285 808,42	Картометрический метод	2,50	—
4100	354 166,59	1 285 812,69	354 166,59	1 285 812,69	Картометрический метод	2,50	—
4099	354 177,16	1 285 835,49	354 177,16	1 285 835,49	Картометрический метод	2,50	—
4098	354 177,55	1 285 841,56	354 177,55	1 285 841,56	Картометрический метод	2,50	—

## Сведения о местоположении измененных (уточненных) границ объекта

1	2	3	4	5	6	7	8
4097	354 190,16	1 285 868,17	354 190,16	1 285 868,17	Картометрический метод	2,50	—
4096	354 199,25	1 285 876,58	354 199,25	1 285 876,58	Картометрический метод	2,50	—
4095	354 205,07	1 285 890,19	354 205,07	1 285 890,19	Картометрический метод	2,50	—
4094	354 206,51	1 285 895,97	354 206,51	1 285 895,97	Картометрический метод	2,50	—
4093	354 218,53	1 285 895,49	354 218,53	1 285 895,49	Картометрический метод	2,50	—
4092	354 220,30	1 285 901,41	354 220,30	1 285 901,41	Картометрический метод	2,50	—
4091	354 451,67	1 285 899,64	354 451,67	1 285 899,64	Картометрический метод	2,50	—
4090	354 453,45	1 286 038,18	354 453,45	1 286 038,18	Картометрический метод	2,50	—
4089	354 466,32	1 286 036,12	354 466,32	1 286 036,12	Картометрический метод	2,50	—
4088	354 859,30	1 285 828,95	354 859,30	1 285 828,95	Картометрический метод	2,50	—
4087	354 919,89	1 285 791,28	354 919,89	1 285 791,28	Картометрический метод	2,50	—
4086	354 940,03	1 285 807,85	354 940,03	1 285 807,85	Картометрический метод	2,50	—
4085	354 965,51	1 285 807,85	354 965,51	1 285 807,85	Картометрический метод	2,50	—
4084	355 037,19	1 285 793,64	355 037,19	1 285 793,64	Картометрический метод	2,50	—
4083	355 075,77	1 285 777,28	355 075,77	1 285 777,28	Картометрический метод	2,50	—
4082	355 089,32	1 285 772,92	355 089,32	1 285 772,92	Картометрический метод	2,50	—
4081	355 113,01	1 285 761,08	355 113,01	1 285 761,08	Картометрический метод	2,50	—
4080	355 141,45	1 285 742,14	355 141,45	1 285 742,14	Картометрический метод	2,50	—
4079	355 169,29	1 285 706,02	355 169,29	1 285 706,02	Картометрический метод	2,50	—
4078	355 198,73	1 285 687,17	355 198,73	1 285 687,17	Картометрический метод	2,50	—
4077	355 239,73	1 285 659,50	355 239,73	1 285 659,50	Картометрический метод	2,50	—
4076	355 293,30	1 285 632,27	355 293,30	1 285 632,27	Картометрический метод	2,50	—
4075	355 323,16	1 285 679,70	355 323,16	1 285 679,70	Картометрический метод	2,50	—
4074	355 343,80	1 285 728,00	355 343,80	1 285 728,00	Картометрический метод	2,50	—
4073	355 279,69	1 285 760,94	355 279,69	1 285 760,94	Картометрический метод	2,50	—
4072	355 326,36	1 285 852,30	355 326,36	1 285 852,30	Картометрический метод	2,50	—
4071	355 450,76	1 285 767,64	355 450,76	1 285 767,64	Картометрический метод	2,50	—
4070	355 520,33	1 285 721,55	355 520,33	1 285 721,55	Картометрический метод	2,50	—
4069	355 613,93	1 285 642,81	355 613,93	1 285 642,81	Картометрический метод	2,50	—

## Сведения о местоположении измененных (уточненных) границ объекта

1	2	3	4	5	6	7	8
4068	355 674,94	1 285 580,06	355 674,94	1 285 580,06	Картометрический метод	2,50	—
4067	355 731,02	1 285 512,04	355 731,02	1 285 512,04	Картометрический метод	2,50	—
4066	355 741,53	1 285 512,62	355 741,53	1 285 512,62	Картометрический метод	2,50	—
4065	355 765,68	1 285 489,13	355 765,68	1 285 489,13	Картометрический метод	2,50	—
4064	355 781,71	1 285 491,32	355 781,71	1 285 491,32	Картометрический метод	2,50	—
4063	355 802,13	1 285 514,37	355 802,13	1 285 514,37	Картометрический метод	2,50	—
4062	355 822,84	1 285 491,32	355 822,84	1 285 491,32	Картометрический метод	2,50	—
4061	355 891,90	1 285 512,72	355 891,90	1 285 512,72	Картометрический метод	2,50	—
4060	356 010,42	1 285 094,72	356 010,42	1 285 094,72	Картометрический метод	2,50	—
4059	356 167,82	1 284 649,83	356 167,82	1 284 649,83	Картометрический метод	2,50	—
4058	356 385,26	1 283 937,88	356 385,26	1 283 937,88	Картометрический метод	2,50	—
4057	356 529,15	1 283 468,93	356 529,15	1 283 468,93	Картометрический метод	2,50	—
4056	356 596,83	1 283 300,10	356 596,83	1 283 300,10	Картометрический метод	2,50	—
4055	356 736,80	1 283 089,17	356 736,80	1 283 089,17	Картометрический метод	2,50	—
4054	357 173,94	1 282 573,57	357 173,94	1 282 573,57	Картометрический метод	2,50	—
4053	357 559,88	1 282 112,25	357 559,88	1 282 112,25	Картометрический метод	2,50	—
4052	357 731,07	1 281 914,25	357 731,07	1 281 914,25	Картометрический метод	2,50	—
4051	357 944,17	1 281 666,76	357 944,17	1 281 666,76	Картометрический метод	2,50	—
4050	358 302,25	1 281 251,34	358 302,25	1 281 251,34	Картометрический метод	2,50	—
4049	358 814,96	1 280 649,97	358 814,96	1 280 649,97	Картометрический метод	2,50	—
4048	358 993,47	1 280 426,27	358 993,47	1 280 426,27	Картометрический метод	2,50	—
4047	359 257,05	1 280 030,35	359 257,05	1 280 030,35	Картометрический метод	2,50	—
4046	359 477,09	1 279 692,84	359 477,09	1 279 692,84	Картометрический метод	2,50	—
4045	359 585,40	1 279 532,34	359 585,40	1 279 532,34	Картометрический метод	2,50	—
4044	359 688,45	1 279 375,39	359 688,45	1 279 375,39	Картометрический метод	2,50	—
4043	359 761,81	1 279 264,28	359 761,81	1 279 264,28	Картометрический метод	2,50	—
4042	359 852,62	1 279 123,20	359 852,62	1 279 123,20	Картометрический метод	2,50	—
4041	359 915,51	1 279 031,49	359 915,51	1 279 031,49	Картометрический метод	2,50	—
4040	360 062,23	1 278 807,52	360 062,23	1 278 807,52	Картометрический метод	2,50	—

## Сведения о местоположении измененных (уточненных) границ объекта

1	2	3	4	5	6	7	8
4039	360 231,63	1 278 544,76	360 231,63	1 278 544,76	Картометрический метод	2,50	—
4038	360 360,68	1 278 305,04	360 360,68	1 278 305,04	Картометрический метод	2,50	—
4037	360 385,90	1 278 218,80	360 385,90	1 278 218,80	Картометрический метод	2,50	—
4036	360 521,81	1 277 786,02	360 521,81	1 277 786,02	Картометрический метод	2,50	—
4035	360 735,96	1 277 211,56	360 735,96	1 277 211,56	Картометрический метод	2,50	—
4034	360 869,29	1 276 860,60	360 869,29	1 276 860,60	Картометрический метод	2,50	—
4033	360 929,18	1 276 693,54	360 929,18	1 276 693,54	Картометрический метод	2,50	—
4032	360 906,07	1 276 680,50	360 906,07	1 276 680,50	Картометрический метод	2,50	—
4031	360 859,90	1 276 668,69	360 859,90	1 276 668,69	Картометрический метод	2,50	—
4030	360 813,61	1 276 613,55	360 813,61	1 276 613,55	Картометрический метод	2,50	—
4029	360 748,95	1 276 473,09	360 748,95	1 276 473,09	Картометрический метод	2,50	—
4028	360 735,06	1 276 420,24	360 735,06	1 276 420,24	Картометрический метод	2,50	—
4027	360 727,34	1 276 373,19	360 727,34	1 276 373,19	Картометрический метод	2,50	—
4026	360 723,52	1 276 352,06	360 723,52	1 276 352,06	Картометрический метод	2,50	—
4025	360 717,35	1 276 337,02	360 717,35	1 276 337,02	Картометрический метод	2,50	—
4024	360 693,03	1 276 307,70	360 693,03	1 276 307,70	Картометрический метод	2,50	—
4023	360 668,87	1 276 280,40	360 668,87	1 276 280,40	Картометрический метод	2,50	—
4022	360 650,35	1 276 257,64	360 650,35	1 276 257,64	Картометрический метод	2,50	—
4021	360 639,15	1 276 226,40	360 639,15	1 276 226,40	Картометрический метод	2,50	—
4020	360 633,75	1 276 195,54	360 633,75	1 276 195,54	Картометрический метод	2,50	—
4019	360 626,80	1 276 162,76	360 626,80	1 276 162,76	Картометрический метод	2,50	—
4018	360 643,01	1 276 148,49	360 643,01	1 276 148,49	Картометрический метод	2,50	—
4017	360 677,86	1 276 129,35	360 677,86	1 276 129,35	Картометрический метод	2,50	—
4016	360 634,25	1 276 086,92	360 634,25	1 276 086,92	Картометрический метод	2,50	—
Внутренний контур 1 из 2							
4204	357 178,17	1 278 805,94	357 178,17	1 278 805,94	Картометрический метод	2,50	—
4205	357 204,24	1 279 129,77	357 204,24	1 279 129,77	Картометрический метод	2,50	—
4206	357 113,72	1 279 137,49	357 113,72	1 279 137,49	Картометрический метод	2,50	—
4207	357 084,49	1 278 811,00	357 084,49	1 278 811,00	Картометрический метод	2,50	—

## Сведения о местоположении измененных (уточненных) границ объекта

1	2	3	4	5	6	7	8
4204	357 178,17	1 278 805,94	357 178,17	1 278 805,94	Картометрический метод	2,50	—
Внутренний контур 2 из 2							
4208	357 031,84	1 278 873,92	357 031,84	1 278 873,92	Картометрический метод	2,50	—
4209	357 031,37	1 278 876,77	357 031,37	1 278 876,77	Картометрический метод	2,50	—
4210	357 044,82	1 278 896,41	357 044,82	1 278 896,41	Картометрический метод	2,50	—
4211	357 032,45	1 278 943,49	357 032,45	1 278 943,49	Картометрический метод	2,50	—
4212	357 075,50	1 278 972,54	357 075,50	1 278 972,54	Картометрический метод	2,50	—
4213	357 076,58	1 278 992,99	357 076,58	1 278 992,99	Картометрический метод	2,50	—
4214	357 055,05	1 279 061,87	357 055,05	1 279 061,87	Картометрический метод	2,50	—
4215	356 960,87	1 279 042,78	356 960,87	1 279 042,78	Картометрический метод	2,50	—
4216	356 784,89	1 278 948,37	356 784,89	1 278 948,37	Картометрический метод	2,50	—
4217	356 819,34	1 278 880,56	356 819,34	1 278 880,56	Картометрический метод	2,50	—
4218	356 978,09	1 278 943,77	356 978,09	1 278 943,77	Картометрический метод	2,50	—
4219	356 993,70	1 278 907,44	356 993,70	1 278 907,44	Картометрический метод	2,50	—
4208	357 031,84	1 278 873,92	357 031,84	1 278 873,92	Картометрический метод	2,50	—
62:19-7.191(10)							
4220	355 432,81	1 287 045,00	355 432,81	1 287 045,00	Картометрический метод	2,50	—
4221	355 271,96	1 287 561,94	355 271,96	1 287 561,94	Картометрический метод	2,50	—
4222	355 136,46	1 288 034,08	355 136,46	1 288 034,08	Картометрический метод	2,50	—
4223	354 987,42	1 288 521,23	354 987,42	1 288 521,23	Картометрический метод	2,50	—
4224	354 919,94	1 288 764,72	354 919,94	1 288 764,72	Картометрический метод	2,50	—
4225	354 886,23	1 289 069,01	354 886,23	1 289 069,01	Картометрический метод	2,50	—
4226	354 857,00	1 289 546,31	354 857,00	1 289 546,31	Картометрический метод	2,50	—
4227	354 834,60	1 290 035,48	354 834,60	1 290 035,48	Картометрический метод	2,50	—
4228	354 821,85	1 290 297,67	354 821,85	1 290 297,67	Картометрический метод	2,50	—
4229	354 801,65	1 290 524,78	354 801,65	1 290 524,78	Картометрический метод	2,50	—
4230	354 793,15	1 290 698,99	354 793,15	1 290 698,99	Картометрический метод	2,50	—
4231	354 785,52	1 291 098,29	354 785,52	1 291 098,29	Картометрический метод	2,50	—
4232	354 779,92	1 291 311,70	354 779,92	1 291 311,70	Картометрический метод	2,50	—
4233	354 741,85	1 291 864,10	354 741,85	1 291 864,10	Картометрический метод	2,50	—

## Сведения о местоположении измененных (уточненных) границ объекта

1	2	3	4	5	6	7	8
4234	354 756,86	1 292 102,82	354 756,86	1 292 102,82	Картометрический метод	2,50	—
4235	354 770,54	1 292 173,36	354 770,54	1 292 173,36	Картометрический метод	2,50	—
4236	354 856,21	1 292 341,53	354 856,21	1 292 341,53	Картометрический метод	2,50	—
4237	354 999,51	1 292 550,17	354 999,51	1 292 550,17	Картометрический метод	2,50	—
4238	355 124,39	1 292 701,70	355 124,39	1 292 701,70	Картометрический метод	2,50	—
4239	355 387,21	1 292 920,19	355 387,21	1 292 920,19	Картометрический метод	2,50	—
4240	355 591,42	1 293 088,37	355 591,42	1 293 088,37	Картометрический метод	2,50	—
4241	355 695,06	1 293 227,84	355 695,06	1 293 227,84	Картометрический метод	2,50	—
4242	355 696,37	1 293 233,81	355 696,37	1 293 233,81	Картометрический метод	2,50	—
4243	355 681,94	1 293 239,10	355 681,94	1 293 239,10	Картометрический метод	2,50	—
4244	355 663,38	1 293 250,66	355 663,38	1 293 250,66	Картометрический метод	2,50	—
4245	355 518,17	1 293 341,14	355 518,17	1 293 341,14	Картометрический метод	2,50	—
4246	354 743,28	1 293 948,13	354 743,28	1 293 948,13	Картометрический метод	2,50	—
4247	354 561,89	1 294 093,15	354 561,89	1 294 093,15	Картометрический метод	2,50	—
4248	354 362,44	1 294 238,92	354 362,44	1 294 238,92	Картометрический метод	2,50	—
4249	354 304,24	1 294 281,53	354 304,24	1 294 281,53	Картометрический метод	2,50	—
4250	354 292,73	1 294 152,57	354 292,73	1 294 152,57	Картометрический метод	2,50	—
4251	354 275,01	1 293 643,16	354 275,01	1 293 643,16	Картометрический метод	2,50	—
4252	354 255,81	1 293 018,59	354 255,81	1 293 018,59	Картометрический метод	2,50	—
4253	354 249,91	1 292 857,65	354 249,91	1 292 857,65	Картометрический метод	2,50	—
4254	354 244,00	1 292 670,13	354 244,00	1 292 670,13	Картометрический метод	2,50	—
4255	354 248,43	1 292 556,43	354 248,43	1 292 556,43	Картометрический метод	2,50	—
4256	354 230,71	1 292 469,32	354 230,71	1 292 469,32	Картометрический метод	2,50	—
4257	354 201,18	1 292 300,99	354 201,18	1 292 300,99	Картометрический метод	2,50	—
4258	354 148,03	1 291 973,20	354 148,03	1 291 973,20	Картометрический метод	2,50	—
4259	354 100,78	1 291 701,52	354 100,78	1 291 701,52	Картометрический метод	2,50	—
4260	354 086,01	1 291 592,26	354 086,01	1 291 592,26	Картометрический метод	2,50	—
4261	354 083,06	1 291 542,06	354 083,06	1 291 542,06	Картометрический метод	2,50	—
4262	354 088,97	1 291 482,99	354 088,97	1 291 482,99	Картометрический метод	2,50	—

## Сведения о местоположении измененных (уточненных) границ объекта

1	2	3	4	5	6	7	8
4263	354 099,30	1 291 426,89	354 099,30	1 291 426,89	Картометрический метод	2,50	—
4264	354 143,60	1 291 260,04	354 143,60	1 291 260,04	Картометрический метод	2,50	—
4265	354 192,32	1 291 071,04	354 192,32	1 291 071,04	Картометрический метод	2,50	—
4266	354 319,30	1 290 592,65	354 319,30	1 290 592,65	Картометрический метод	2,50	—
4267	354 421,18	1 290 208,75	354 421,18	1 290 208,75	Картометрический метод	2,50	—
4268	354 431,52	1 290 158,54	354 431,52	1 290 158,54	Картометрический метод	2,50	—
4269	354 431,52	1 290 109,82	354 431,52	1 290 109,82	Картометрический метод	2,50	—
4270	354 376,89	1 289 439,47	354 376,89	1 289 439,47	Картометрический метод	2,50	—
4271	354 335,55	1 288 903,49	354 335,55	1 288 903,49	Картометрический метод	2,50	—
4272	354 297,16	1 288 478,25	354 297,16	1 288 478,25	Картометрический метод	2,50	—
4273	354 265,49	1 288 023,39	354 265,49	1 288 023,39	Картометрический метод	2,50	—
4274	354 557,68	1 288 029,61	354 557,68	1 288 029,61	Картометрический метод	2,50	—
4275	354 602,24	1 288 080,17	354 602,24	1 288 080,17	Картометрический метод	2,50	—
4276	354 631,28	1 288 237,87	354 631,28	1 288 237,87	Картометрический метод	2,50	—
4277	354 776,94	1 288 248,62	354 776,94	1 288 248,62	Картометрический метод	2,50	—
4278	354 971,13	1 288 260,92	354 971,13	1 288 260,92	Картометрический метод	2,50	—
4279	355 049,50	1 287 603,88	355 049,50	1 287 603,88	Картометрический метод	2,50	—
4280	354 698,04	1 287 549,56	354 698,04	1 287 549,56	Картометрический метод	2,50	—
4281	354 705,82	1 287 546,58	354 705,82	1 287 546,58	Картометрический метод	2,50	—
4282	354 739,33	1 287 533,75	354 739,33	1 287 533,75	Картометрический метод	2,50	—
4283	354 815,47	1 287 515,54	354 815,47	1 287 515,54	Картометрический метод	2,50	—
4284	354 951,87	1 287 467,74	354 951,87	1 287 467,74	Картометрический метод	2,50	—
4285	354 970,56	1 287 451,39	354 970,56	1 287 451,39	Картометрический метод	2,50	—
4286	355 005,12	1 287 318,74	355 005,12	1 287 318,74	Картометрический метод	2,50	—
4287	354 982,70	1 287 281,37	354 982,70	1 287 281,37	Картометрический метод	2,50	—
4288	354 990,29	1 287 222,84	354 990,29	1 287 222,84	Картометрический метод	2,50	—
4289	355 034,33	1 287 116,08	355 034,33	1 287 116,08	Картометрический метод	2,50	—
4290	355 062,56	1 287 041,68	355 062,56	1 287 041,68	Картометрический метод	2,50	—
4291	355 180,81	1 287 044,65	355 180,81	1 287 044,65	Картометрический метод	2,50	—

## Сведения о местоположении измененных (уточненных) границ объекта

1	2	3	4	5	6	7	8
4292	355 225,83	1 287 050,57	355 225,83	1 287 050,57	Картометрический метод	2,50	—
4293	355 378,97	1 287 069,50	355 378,97	1 287 069,50	Картометрический метод	2,50	—
4220	355 432,81	1 287 045,00	355 432,81	1 287 045,00	Картометрический метод	2,50	—
62:19-7.191(11)							
4294	353 860,00	1 286 695,33	353 860,00	1 286 695,33	Картометрический метод	2,50	—
4680	353 859,92	1 286 695,43	353 859,92	1 286 695,43	Картометрический метод	2,50	—
4679	353 812,24	1 286 692,79	353 812,24	1 286 692,79	Картометрический метод	2,50	—
4678	353 809,89	1 286 721,74	353 809,89	1 286 721,74	Картометрический метод	2,50	—
4677	353 787,05	1 286 761,90	353 787,05	1 286 761,90	Картометрический метод	2,50	—
4676	353 688,44	1 286 935,70	353 688,44	1 286 935,70	Картометрический метод	2,50	—
4675	353 586,00	1 286 890,00	353 586,00	1 286 890,00	Картометрический метод	2,50	—
4674	353 170,00	1 286 622,00	353 170,00	1 286 622,00	Картометрический метод	2,50	—
4673	353 155,75	1 286 592,92	353 155,75	1 286 592,92	Картометрический метод	2,50	—
4672	353 131,58	1 286 541,93	353 131,58	1 286 541,93	Картометрический метод	2,50	—
4671	353 121,73	1 286 520,46	353 121,73	1 286 520,46	Картометрический метод	2,50	—
4670	353 198,72	1 286 356,74	353 198,72	1 286 356,74	Картометрический метод	2,50	—
4669	353 222,83	1 286 312,51	353 222,83	1 286 312,51	Картометрический метод	2,50	—
4668	352 947,33	1 286 131,47	352 947,33	1 286 131,47	Картометрический метод	2,50	—
4667	352 846,72	1 286 063,33	352 846,72	1 286 063,33	Картометрический метод	2,50	—
4666	352 693,13	1 285 967,27	352 693,13	1 285 967,27	Картометрический метод	2,50	—
4665	352 657,76	1 285 946,61	352 657,76	1 285 946,61	Картометрический метод	2,50	—
4664	352 618,55	1 285 943,14	352 618,55	1 285 943,14	Картометрический метод	2,50	—
4663	352 343,33	1 285 963,82	352 343,33	1 285 963,82	Картометрический метод	2,50	—
4662	352 092,94	1 285 977,44	352 092,94	1 285 977,44	Картометрический метод	2,50	—
4661	352 047,22	1 285 988,18	352 047,22	1 285 988,18	Картометрический метод	2,50	—
4660	351 801,41	1 286 072,61	351 801,41	1 286 072,61	Картометрический метод	2,50	—
4659	351 801,57	1 286 090,90	351 801,57	1 286 090,90	Картометрический метод	2,50	—
4658	351 812,62	1 286 124,50	351 812,62	1 286 124,50	Картометрический метод	2,50	—
4657	351 838,85	1 286 201,81	351 838,85	1 286 201,81	Картометрический метод	2,50	—

## Сведения о местоположении измененных (уточненных) границ объекта

1	2	3	4	5	6	7	8
4656	351 859,63	1 286 267,09	351 859,63	1 286 267,09	Картометрический метод	2,50	—
4655	351 862,39	1 286 289,64	351 862,39	1 286 289,64	Картометрический метод	2,50	—
4654	351 869,98	1 286 301,95	351 869,98	1 286 301,95	Картометрический метод	2,50	—
4653	351 809,15	1 286 327,52	351 809,15	1 286 327,52	Картометрический метод	2,50	—
4652	351 800,70	1 286 355,36	351 800,70	1 286 355,36	Картометрический метод	2,50	—
4651	351 767,80	1 286 368,35	351 767,80	1 286 368,35	Картометрический метод	2,50	—
4650	351 752,44	1 286 400,30	351 752,44	1 286 400,30	Картометрический метод	2,50	—
4649	351 700,08	1 286 441,84	351 700,08	1 286 441,84	Картометрический метод	2,50	—
4648	351 643,17	1 286 450,13	351 643,17	1 286 450,13	Картометрический метод	2,50	—
4647	351 477,12	1 286 447,12	351 477,12	1 286 447,12	Картометрический метод	2,50	—
4646	350 914,00	1 286 635,73	350 914,00	1 286 635,73	Картометрический метод	2,50	—
4645	350 569,79	1 286 723,80	350 569,79	1 286 723,80	Картометрический метод	2,50	—
4644	350 491,16	1 286 703,89	350 491,16	1 286 703,89	Картометрический метод	2,50	—
4643	350 257,08	1 286 642,23	350 257,08	1 286 642,23	Картометрический метод	2,50	—
4642	350 244,65	1 286 581,03	350 244,65	1 286 581,03	Картометрический метод	2,50	—
4641	350 238,20	1 286 510,15	350 238,20	1 286 510,15	Картометрический метод	2,50	—
4640	350 240,50	1 286 462,29	350 240,50	1 286 462,29	Картометрический метод	2,50	—
4639	350 244,73	1 286 432,50	350 244,73	1 286 432,50	Картометрический метод	2,50	—
4638	350 196,39	1 286 421,57	350 196,39	1 286 421,57	Картометрический метод	2,50	—
4637	350 118,48	1 286 389,84	350 118,48	1 286 389,84	Картометрический метод	2,50	—
4636	350 090,16	1 286 367,39	350 090,16	1 286 367,39	Картометрический метод	2,50	—
4635	350 030,10	1 286 296,86	350 030,10	1 286 296,86	Картометрический метод	2,50	—
4634	349 983,58	1 286 260,77	349 983,58	1 286 260,77	Картометрический метод	2,50	—
4633	349 921,86	1 286 227,68	349 921,86	1 286 227,68	Картометрический метод	2,50	—
4632	349 457,00	1 286 007,13	349 457,00	1 286 007,13	Картометрический метод	2,50	—
4631	349 350,27	1 285 957,34	349 350,27	1 285 957,34	Картометрический метод	2,50	—
4630	348 930,91	1 285 757,03	348 930,91	1 285 757,03	Картометрический метод	2,50	—
4629	348 793,50	1 285 693,76	348 793,50	1 285 693,76	Картометрический метод	2,50	—
4628	348 707,89	1 285 660,85	348 707,89	1 285 660,85	Картометрический метод	2,50	—

## Сведения о местоположении измененных (уточненных) границ объекта

1	2	3	4	5	6	7	8
4627	348 609,66	1 285 636,52	348 609,66	1 285 636,52	Картометрический метод	2,50	—
н4626	—	—	348 385,82	1 285 590,69	Картометрический метод	2,50	—
н4625	—	—	348 381,08	1 285 607,28	Картометрический метод	2,50	—
н4624	—	—	348 432,59	1 285 700,57	Картометрический метод	2,50	—
н4623	—	—	348 433,08	1 286 382,95	Картометрический метод	2,50	—
н4622	—	—	348 050,55	1 286 384,50	Картометрический метод	2,50	—
н4621	—	—	348 017,34	1 286 301,48	Картометрический метод	2,50	—
н4620	—	—	347 979,14	1 286 215,35	Картометрический метод	2,50	—
н4619	—	—	347 977,05	1 285 507,00	Картометрический метод	2,50	—
4618	347 679,96	1 285 446,15	347 679,96	1 285 446,15	Картометрический метод	2,50	—
4617	347 631,92	1 285 437,94	347 631,92	1 285 437,94	Картометрический метод	2,50	—
4616	347 636,31	1 285 461,33	347 636,31	1 285 461,33	Картометрический метод	2,50	—
4615	347 807,07	1 285 856,44	347 807,07	1 285 856,44	Картометрический метод	2,50	—
4614	347 936,35	1 286 154,62	347 936,35	1 286 154,62	Картометрический метод	2,50	—
4613	347 980,98	1 286 254,44	347 980,98	1 286 254,44	Картометрический метод	2,50	—
4612	348 052,22	1 286 420,47	348 052,22	1 286 420,47	Картометрический метод	2,50	—
4611	348 095,52	1 286 544,84	348 095,52	1 286 544,84	Картометрический метод	2,50	—
4610	348 141,17	1 286 704,03	348 141,17	1 286 704,03	Картометрический метод	2,50	—
4609	348 165,63	1 286 833,54	348 165,63	1 286 833,54	Картометрический метод	2,50	—
4608	348 187,42	1 287 021,01	348 187,42	1 287 021,01	Картометрический метод	2,50	—
4607	348 192,58	1 287 124,86	348 192,58	1 287 124,86	Картометрический метод	2,50	—
4606	348 188,94	1 287 238,80	348 188,94	1 287 238,80	Картометрический метод	2,50	—
4605	348 161,28	1 287 323,35	348 161,28	1 287 323,35	Картометрический метод	2,50	—
4604	347 996,95	1 287 661,81	347 996,95	1 287 661,81	Картометрический метод	2,50	—
4603	347 804,50	1 288 056,16	347 804,50	1 288 056,16	Картометрический метод	2,50	—
4602	347 773,63	1 288 101,61	347 773,63	1 288 101,61	Картометрический метод	2,50	—
4601	347 692,25	1 288 145,58	347 692,25	1 288 145,58	Картометрический метод	2,50	—
4600	347 644,06	1 288 166,49	347 644,06	1 288 166,49	Картометрический метод	2,50	—

## Сведения о местоположении измененных (уточненных) границ объекта

1	2	3	4	5	6	7	8
4599	347 418,29	1 288 190,11	347 418,29	1 288 190,11	Картометрический метод	2,50	—
4598	347 140,69	1 288 231,12	347 140,69	1 288 231,12	Картометрический метод	2,50	—
4597	347 016,35	1 288 251,15	347 016,35	1 288 251,15	Картометрический метод	2,50	—
4596	347 092,52	1 288 262,66	347 092,52	1 288 262,66	Картометрический метод	2,50	—
4595	347 110,44	1 288 262,88	347 110,44	1 288 262,88	Картометрический метод	2,50	—
4594	347 130,13	1 288 266,51	347 130,13	1 288 266,51	Картометрический метод	2,50	—
4593	347 198,28	1 288 286,64	347 198,28	1 288 286,64	Картометрический метод	2,50	—
4592	347 251,40	1 288 302,33	347 251,40	1 288 302,33	Картометрический метод	2,50	—
4591	347 391,65	1 288 341,15	347 391,65	1 288 341,15	Картометрический метод	2,50	—
4590	347 512,73	1 288 378,23	347 512,73	1 288 378,23	Картометрический метод	2,50	—
4589	347 634,11	1 288 413,68	347 634,11	1 288 413,68	Картометрический метод	2,50	—
4588	347 642,68	1 288 406,83	347 642,68	1 288 406,83	Картометрический метод	2,50	—
4587	347 652,19	1 288 399,23	347 652,19	1 288 399,23	Картометрический метод	2,50	—
4586	347 678,48	1 288 385,94	347 678,48	1 288 385,94	Картометрический метод	2,50	—
4585	347 693,82	1 288 378,18	347 693,82	1 288 378,18	Картометрический метод	2,50	—
4584	347 772,44	1 288 362,51	347 772,44	1 288 362,51	Картометрический метод	2,50	—
4583	347 827,29	1 288 357,58	347 827,29	1 288 357,58	Картометрический метод	2,50	—
4582	347 865,19	1 288 366,54	347 865,19	1 288 366,54	Картометрический метод	2,50	—
4581	347 900,73	1 288 367,67	347 900,73	1 288 367,67	Картометрический метод	2,50	—
4580	347 978,83	1 288 373,15	347 978,83	1 288 373,15	Картометрический метод	2,50	—
4579	347 983,10	1 288 501,76	347 983,10	1 288 501,76	Картометрический метод	2,50	—
4578	347 988,99	1 288 566,42	347 988,99	1 288 566,42	Картометрический метод	2,50	—
4577	347 999,68	1 288 585,66	347 999,68	1 288 585,66	Картометрический метод	2,50	—
4576	348 053,68	1 288 510,85	348 053,68	1 288 510,85	Картометрический метод	2,50	—
4575	348 089,28	1 288 535,44	348 089,28	1 288 535,44	Картометрический метод	2,50	—
4574	348 284,09	1 288 690,80	348 284,09	1 288 690,80	Картометрический метод	2,50	—
4573	348 289,61	1 288 705,62	348 289,61	1 288 705,62	Картометрический метод	2,50	—
4572	348 128,67	1 288 940,21	348 128,67	1 288 940,21	Картометрический метод	2,50	—

## Сведения о местоположении измененных (уточненных) границ объекта

1	2	3	4	5	6	7	8
4571	347 993,11	1 289 136,02	347 993,11	1 289 136,02	Картометрический метод	2,50	—
4570	348 007,01	1 289 154,73	348 007,01	1 289 154,73	Картометрический метод	2,50	—
4569	347 982,95	1 289 198,01	347 982,95	1 289 198,01	Картометрический метод	2,50	—
4568	347 944,45	1 289 258,93	347 944,45	1 289 258,93	Картометрический метод	2,50	—
4567	347 870,11	1 289 347,93	347 870,11	1 289 347,93	Картометрический метод	2,50	—
4566	347 706,57	1 289 231,42	347 706,57	1 289 231,42	Картометрический метод	2,50	—
4565	347 681,98	1 289 207,37	347 681,98	1 289 207,37	Картометрический метод	2,50	—
4564	347 673,43	1 289 183,85	347 673,43	1 289 183,85	Картометрический метод	2,50	—
4563	347 655,01	1 289 166,25	347 655,01	1 289 166,25	Картометрический метод	2,50	—
4562	347 612,76	1 289 223,43	347 612,76	1 289 223,43	Картометрический метод	2,50	—
4561	347 704,21	1 289 290,24	347 704,21	1 289 290,24	Картометрический метод	2,50	—
4560	347 684,42	1 289 322,84	347 684,42	1 289 322,84	Картометрический метод	2,50	—
4559	347 604,74	1 289 273,14	347 604,74	1 289 273,14	Картометрический метод	2,50	—
4558	347 602,07	1 289 277,41	347 602,07	1 289 277,41	Картометрический метод	2,50	—
4557	347 583,35	1 289 263,52	347 583,35	1 289 263,52	Картометрический метод	2,50	—
4556	347 518,77	1 289 356,45	347 518,77	1 289 356,45	Картометрический метод	2,50	—
4555	347 503,79	1 289 381,03	347 503,79	1 289 381,03	Картометрический метод	2,50	—
4554	347 495,77	1 289 396,00	347 495,77	1 289 396,00	Картометрический метод	2,50	—
4553	347 492,03	1 289 411,50	347 492,03	1 289 411,50	Картометрический метод	2,50	—
4552	347 492,03	1 289 445,17	347 492,03	1 289 445,17	Картометрический метод	2,50	—
4551	347 502,79	1 289 575,64	347 502,79	1 289 575,64	Картометрический метод	2,50	—
4550	347 511,80	1 289 600,56	347 511,80	1 289 600,56	Картометрический метод	2,50	—
4549	347 559,15	1 289 784,85	347 559,15	1 289 784,85	Картометрический метод	2,50	—
4548	347 575,83	1 289 865,03	347 575,83	1 289 865,03	Картометрический метод	2,50	—
4547	347 580,68	1 289 944,94	347 580,68	1 289 944,94	Картометрический метод	2,50	—
4546	347 572,95	1 289 972,20	347 572,95	1 289 972,20	Картометрический метод	2,50	—
4545	347 540,76	1 289 992,93	347 540,76	1 289 992,93	Картометрический метод	2,50	—
4544	347 481,13	1 290 014,21	347 481,13	1 290 014,21	Картометрический метод	2,50	—

## Сведения о местоположении измененных (уточненных) границ объекта

1	2	3	4	5	6	7	8
4543	347 403,58	1 290 036,21	347 403,58	1 290 036,21	Картометрический метод	2,50	—
4542	347 359,35	1 290 041,38	347 359,35	1 290 041,38	Картометрический метод	2,50	—
4541	347 354,50	1 290 043,40	347 354,50	1 290 043,40	Картометрический метод	2,50	—
4540	347 314,75	1 290 004,25	347 314,75	1 290 004,25	Картометрический метод	2,50	—
4539	347 305,23	1 289 999,37	347 305,23	1 289 999,37	Картометрический метод	2,50	—
4538	347 076,07	1 290 089,57	347 076,07	1 290 089,57	Картометрический метод	2,50	—
4537	347 062,70	1 290 050,02	347 062,70	1 290 050,02	Картометрический метод	2,50	—
4536	347 039,17	1 289 957,56	347 039,17	1 289 957,56	Картометрический метод	2,50	—
4535	346 997,19	1 289 800,61	346 997,19	1 289 800,61	Картометрический метод	2,50	—
4534	346 937,30	1 289 601,80	346 937,30	1 289 601,80	Картометрический метод	2,50	—
4533	346 906,55	1 289 556,06	346 906,55	1 289 556,06	Картометрический метод	2,50	—
4532	346 846,28	1 289 477,50	346 846,28	1 289 477,50	Картометрический метод	2,50	—
4531	346 772,02	1 289 423,70	346 772,02	1 289 423,70	Картометрический метод	2,50	—
4530	346 700,46	1 289 401,65	346 700,46	1 289 401,65	Картометрический метод	2,50	—
4529	346 599,30	1 289 395,20	346 599,30	1 289 395,20	Картометрический метод	2,50	—
4528	346 537,42	1 289 411,89	346 537,42	1 289 411,89	Картометрический метод	2,50	—
4527	346 511,04	1 289 413,54	346 511,04	1 289 413,54	Картометрический метод	2,50	—
4526	346 501,66	1 289 326,01	346 501,66	1 289 326,01	Картометрический метод	2,50	—
4525	346 498,12	1 289 293,01	346 498,12	1 289 293,01	Картометрический метод	2,50	—
4524	346 473,85	1 289 244,35	346 473,85	1 289 244,35	Картометрический метод	2,50	—
4523	346 465,83	1 289 279,61	346 465,83	1 289 279,61	Картометрический метод	2,50	—
4522	346 267,46	1 289 286,03	346 267,46	1 289 286,03	Картометрический метод	2,50	—
4521	346 030,98	1 289 296,17	346 030,98	1 289 296,17	Картометрический метод	2,50	—
4520	345 884,91	1 289 297,16	345 884,91	1 289 297,16	Картометрический метод	2,50	—
4519	345 835,18	1 289 291,82	345 835,18	1 289 291,82	Картометрический метод	2,50	—
4518	345 805,78	1 289 244,79	345 805,78	1 289 244,79	Картометрический метод	2,50	—
4517	345 794,55	1 289 235,17	345 794,55	1 289 235,17	Картометрический метод	2,50	—
4516	345 769,42	1 289 208,99	345 769,42	1 289 208,99	Картометрический метод	2,50	—

## Сведения о местоположении измененных (уточненных) границ объекта

1	2	3	4	5	6	7	8
4515	345 750,44	1 289 178,77	345 750,44	1 289 178,77	Картометрический метод	2,50	—
4514	345 729,59	1 289 152,05	345 729,59	1 289 152,05	Картометрический метод	2,50	—
4513	345 718,89	1 289 123,20	345 718,89	1 289 123,20	Картометрический метод	2,50	—
4512	345 702,85	1 289 100,22	345 702,85	1 289 100,22	Картометрический метод	2,50	—
4511	345 694,30	1 289 081,52	345 694,30	1 289 081,52	Картометрический метод	2,50	—
4510	345 697,51	1 289 070,29	345 697,51	1 289 070,29	Картометрический метод	2,50	—
4509	345 695,90	1 289 054,80	345 695,90	1 289 054,80	Картометрический метод	2,50	—
4508	345 691,63	1 289 049,45	345 691,63	1 289 049,45	Картометрический метод	2,50	—
4507	345 684,67	1 289 015,79	345 684,67	1 289 015,79	Картометрический метод	2,50	—
4506	345 680,39	1 289 001,00	345 680,39	1 289 001,00	Картометрический метод	2,50	—
4505	345 665,96	1 288 980,16	345 665,96	1 288 980,16	Картометрический метод	2,50	—
4504	345 636,02	1 288 940,08	345 636,02	1 288 940,08	Картометрический метод	2,50	—
4503	345 620,51	1 288 914,43	345 620,51	1 288 914,43	Картометрический метод	2,50	—
4502	345 615,70	1 288 901,61	345 615,70	1 288 901,61	Картометрический метод	2,50	—
4501	345 612,49	1 288 887,71	345 612,49	1 288 887,71	Картометрический метод	2,50	—
4500	345 607,14	1 288 875,42	345 607,14	1 288 875,42	Картометрический метод	2,50	—
4499	345 607,14	1 288 864,74	345 607,14	1 288 864,74	Картометрический метод	2,50	—
4498	345 616,77	1 288 851,91	345 616,77	1 288 851,91	Картометрический метод	2,50	—
4497	345 629,06	1 288 841,22	345 629,06	1 288 841,22	Картометрический метод	2,50	—
4496	345 637,62	1 288 836,41	345 637,62	1 288 836,41	Картометрический метод	2,50	—
4495	345 657,94	1 288 835,88	345 657,94	1 288 835,88	Картометрический метод	2,50	—
4494	345 669,70	1 288 831,61	345 669,70	1 288 831,61	Картометрический метод	2,50	—
4493	345 689,48	1 288 820,92	345 689,48	1 288 820,92	Картометрический метод	2,50	—
4492	345 701,25	1 288 812,90	345 701,25	1 288 812,90	Картометрический метод	2,50	—
4491	345 706,06	1 288 803,28	345 706,06	1 288 803,28	Картометрический метод	2,50	—
4490	345 712,47	1 288 797,41	345 712,47	1 288 797,41	Картометрический метод	2,50	—
4489	345 745,62	1 288 794,20	345 745,62	1 288 794,20	Картометрический метод	2,50	—
4488	345 755,86	1 288 781,03	345 755,86	1 288 781,03	Картометрический метод	2,50	—

## Сведения о местоположении измененных (уточненных) границ объекта

1	2	3	4	5	6	7	8
4487	346 140,11	1 288 724,88	346 140,11	1 288 724,88	Картометрический метод	2,50	—
4486	346 229,43	1 288 490,48	346 229,43	1 288 490,48	Картометрический метод	2,50	—
4485	346 254,72	1 288 425,50	346 254,72	1 288 425,50	Картометрический метод	2,50	—
4484	346 283,24	1 288 355,95	346 283,24	1 288 355,95	Картометрический метод	2,50	—
4483	346 314,45	1 288 301,60	346 314,45	1 288 301,60	Картометрический метод	2,50	—
4482	346 349,42	1 288 197,34	346 349,42	1 288 197,34	Картометрический метод	2,50	—
4481	346 437,67	1 287 949,66	346 437,67	1 287 949,66	Картометрический метод	2,50	—
4480	346 591,03	1 288 010,99	346 591,03	1 288 010,99	Картометрический метод	2,50	—
4479	346 638,27	1 288 044,65	346 638,27	1 288 044,65	Картометрический метод	2,50	—
4478	346 645,75	1 288 071,37	346 645,75	1 288 071,37	Картометрический метод	2,50	—
4477	346 655,91	1 288 091,14	346 655,91	1 288 091,14	Картометрический метод	2,50	—
4476	346 670,88	1 288 110,91	346 670,88	1 288 110,91	Картометрический метод	2,50	—
4475	346 690,67	1 288 135,49	346 690,67	1 288 135,49	Картометрический метод	2,50	—
4474	346 720,07	1 288 159,54	346 720,07	1 288 159,54	Картометрический метод	2,50	—
4473	346 712,64	1 288 143,35	346 712,64	1 288 143,35	Картометрический метод	2,50	—
4472	346 685,56	1 288 014,38	346 685,56	1 288 014,38	Картометрический метод	2,50	—
4471	346 674,89	1 287 882,27	346 674,89	1 287 882,27	Картометрический метод	2,50	—
4470	346 665,42	1 287 798,54	346 665,42	1 287 798,54	Картометрический метод	2,50	—
4469	346 667,80	1 287 743,09	346 667,80	1 287 743,09	Картометрический метод	2,50	—
4468	346 677,38	1 287 717,80	346 677,38	1 287 717,80	Картометрический метод	2,50	—
4467	346 690,51	1 287 722,59	346 690,51	1 287 722,59	Картометрический метод	2,50	—
4466	346 720,45	1 287 748,69	346 720,45	1 287 748,69	Картометрический метод	2,50	—
4465	346 795,67	1 287 844,64	346 795,67	1 287 844,64	Картометрический метод	2,50	—
4464	346 822,54	1 287 879,18	346 822,54	1 287 879,18	Картометрический метод	2,50	—
4463	346 897,00	1 287 978,20	346 897,00	1 287 978,20	Картометрический метод	2,50	—
4462	346 916,19	1 287 995,85	346 916,19	1 287 995,85	Картометрический метод	2,50	—
4461	346 972,99	1 288 060,33	346 972,99	1 288 060,33	Картометрический метод	2,50	—
4460	346 984,50	1 288 081,82	346 984,50	1 288 081,82	Картометрический метод	2,50	—

## Сведения о местоположении измененных (уточненных) границ объекта

1	2	3	4	5	6	7	8
4459	346 993,71	1 288 140,93	346 993,71	1 288 140,93	Картометрический метод	2,50	—
4458	347 001,39	1 288 193,89	347 001,39	1 288 193,89	Картометрический метод	2,50	—
4457	347 001,63	1 288 230,46	347 001,63	1 288 230,46	Картометрический метод	2,50	—
4456	347 137,52	1 288 210,16	347 137,52	1 288 210,16	Картометрический метод	2,50	—
4455	347 415,63	1 288 169,07	347 415,63	1 288 169,07	Картометрический метод	2,50	—
4454	347 638,61	1 288 145,74	347 638,61	1 288 145,74	Картометрический метод	2,50	—
4453	347 682,97	1 288 126,49	347 682,97	1 288 126,49	Картометрический метод	2,50	—
4452	347 759,00	1 288 085,41	347 759,00	1 288 085,41	Картометрический метод	2,50	—
4451	347 786,11	1 288 045,50	347 786,11	1 288 045,50	Картометрический метод	2,50	—
4450	347 977,89	1 287 652,53	347 977,89	1 287 652,53	Картометрический метод	2,50	—
4449	348 141,57	1 287 315,39	348 141,57	1 287 315,39	Картометрический метод	2,50	—
4448	348 167,85	1 287 235,09	348 167,85	1 287 235,09	Картометрический метод	2,50	—
4447	348 171,37	1 287 125,05	348 171,37	1 287 125,05	Картометрический метод	2,50	—
4446	348 166,28	1 287 022,76	348 166,28	1 287 022,76	Картометрический метод	2,50	—
4445	348 144,65	1 286 836,73	348 144,65	1 286 836,73	Картометрический метод	2,50	—
4444	348 120,52	1 286 708,93	348 120,52	1 286 708,93	Картометрический метод	2,50	—
4443	348 075,31	1 286 551,25	348 075,31	1 286 551,25	Картометрический метод	2,50	—
4442	348 032,44	1 286 428,15	348 032,44	1 286 428,15	Картометрический метод	2,50	—
4441	347 961,56	1 286 262,95	347 961,56	1 286 262,95	Картометрический метод	2,50	—
4440	347 916,95	1 286 163,17	347 916,95	1 286 163,17	Картометрический метод	2,50	—
4439	347 787,62	1 285 864,86	347 787,62	1 285 864,86	Картометрический метод	2,50	—
4438	347 616,24	1 285 468,34	347 616,24	1 285 468,34	Картометрический метод	2,50	—
4437	347 604,82	1 285 433,34	347 604,82	1 285 433,34	Картометрический метод	2,50	—
4436	347 565,68	1 285 424,30	347 565,68	1 285 424,30	Картометрический метод	2,50	—
4435	347 496,40	1 285 420,73	347 496,40	1 285 420,73	Картометрический метод	2,50	—
4434	347 449,42	1 285 430,73	347 449,42	1 285 430,73	Картометрический метод	2,50	—
4433	347 182,26	1 285 513,98	347 182,26	1 285 513,98	Картометрический метод	2,50	—
4432	347 001,13	1 285 574,97	347 001,13	1 285 574,97	Картометрический метод	2,50	—

## Сведения о местоположении измененных (уточненных) границ объекта

1	2	3	4	5	6	7	8
4431	346 848,93	1 285 626,92	346 848,93	1 285 626,92	Картометрический метод	2,50	—
4430	346 487,60	1 285 750,03	346 487,60	1 285 750,03	Картометрический метод	2,50	—
4429	346 416,68	1 285 769,42	346 416,68	1 285 769,42	Картометрический метод	2,50	—
4428	346 026,83	1 285 860,42	346 026,83	1 285 860,42	Картометрический метод	2,50	—
4427	345 249,41	1 286 033,90	345 249,41	1 286 033,90	Картометрический метод	2,50	—
4426	344 683,41	1 286 163,95	344 683,41	1 286 163,95	Картометрический метод	2,50	—
4425	344 632,15	1 286 172,91	344 632,15	1 286 172,91	Картометрический метод	2,50	—
4424	344 068,58	1 286 291,21	344 068,58	1 286 291,21	Картометрический метод	2,50	—
4423	343 745,56	1 286 386,01	343 745,56	1 286 386,01	Картометрический метод	2,50	—
4422	343 411,37	1 286 451,79	343 411,37	1 286 451,79	Картометрический метод	2,50	—
4421	342 997,99	1 286 555,06	342 997,99	1 286 555,06	Картометрический метод	2,50	—
4420	342 925,49	1 286 565,40	342 925,49	1 286 565,40	Картометрический метод	2,50	—
4419	342 683,86	1 286 556,93	342 683,86	1 286 556,93	Картометрический метод	2,50	—
4418	342 220,82	1 286 536,79	342 220,82	1 286 536,79	Картометрический метод	2,50	—
4417	342 212,56	1 286 536,46	342 212,56	1 286 536,46	Картометрический метод	2,50	—
4416	342 226,83	1 286 625,08	342 226,83	1 286 625,08	Картометрический метод	2,50	—
4415	342 287,92	1 287 004,40	342 287,92	1 287 004,40	Картометрический метод	2,50	—
4414	342 295,64	1 287 004,11	342 295,64	1 287 004,11	Картометрический метод	2,50	—
4413	342 299,68	1 287 006,76	342 299,68	1 287 006,76	Картометрический метод	2,50	—
4412	342 842,45	1 287 042,99	342 842,45	1 287 042,99	Картометрический метод	2,50	—
4411	342 973,60	1 287 027,70	342 973,60	1 287 027,70	Картометрический метод	2,50	—
4410	342 973,73	1 287 023,69	342 973,73	1 287 023,69	Картометрический метод	2,50	—
4409	343 024,46	1 287 017,79	343 024,46	1 287 017,79	Картометрический метод	2,50	—
4408	343 276,82	1 286 990,94	343 276,82	1 286 990,94	Картометрический метод	2,50	—
4407	343 269,42	1 287 476,91	343 269,42	1 287 476,91	Картометрический метод	2,50	—
4406	343 270,35	1 287 508,76	343 270,35	1 287 508,76	Картометрический метод	2,50	—
4405	343 270,09	1 287 542,76	343 270,09	1 287 542,76	Картометрический метод	2,50	—
4404	343 269,61	1 287 652,70	343 269,61	1 287 652,70	Картометрический метод	2,50	—

## Сведения о местоположении измененных (уточненных) границ объекта

1	2	3	4	5	6	7	8
4403	343 266,78	1 287 919,30	343 266,78	1 287 919,30	Картометрический метод	2,50	—
4402	343 266,46	1 287 931,81	343 266,46	1 287 931,81	Картометрический метод	2,50	—
4401	343 260,17	1 288 427,03	343 260,17	1 288 427,03	Картометрический метод	2,50	—
4400	342 866,51	1 288 594,03	342 866,51	1 288 594,03	Картометрический метод	2,50	—
4399	342 597,84	1 288 705,98	342 597,84	1 288 705,98	Картометрический метод	2,50	—
4398	342 588,19	1 288 709,81	342 588,19	1 288 709,81	Картометрический метод	2,50	—
4397	342 585,17	1 288 711,34	342 585,17	1 288 711,34	Картометрический метод	2,50	—
4396	342 438,85	1 288 773,58	342 438,85	1 288 773,58	Картометрический метод	2,50	—
4395	342 391,76	1 289 083,84	342 391,76	1 289 083,84	Картометрический метод	2,50	—
4394	342 397,34	1 289 094,13	342 397,34	1 289 094,13	Картометрический метод	2,50	—
4393	342 396,10	1 289 101,51	342 396,10	1 289 101,51	Картометрический метод	2,50	—
4392	342 625,16	1 289 519,65	342 625,16	1 289 519,65	Картометрический метод	2,50	—
4391	342 716,51	1 289 683,10	342 716,51	1 289 683,10	Картометрический метод	2,50	—
4390	342 781,83	1 289 804,03	342 781,83	1 289 804,03	Картометрический метод	2,50	—
4389	342 784,51	1 289 804,77	342 784,51	1 289 804,77	Картометрический метод	2,50	—
4388	342 785,51	1 289 806,56	342 785,51	1 289 806,56	Картометрический метод	2,50	—
4387	342 993,68	1 289 862,49	342 993,68	1 289 862,49	Картометрический метод	2,50	—
4386	343 011,58	1 289 867,63	343 011,58	1 289 867,63	Картометрический метод	2,50	—
4385	343 054,71	1 289 896,69	343 054,71	1 289 896,69	Картометрический метод	2,50	—
4384	343 216,04	1 290 009,35	343 216,04	1 290 009,35	Картометрический метод	2,50	—
4383	343 379,79	1 290 266,06	343 379,79	1 290 266,06	Картометрический метод	2,50	—
4382	343 691,90	1 290 426,93	343 691,90	1 290 426,93	Картометрический метод	2,50	—
4381	344 319,96	1 290 769,38	344 319,96	1 290 769,38	Картометрический метод	2,50	—
4380	344 532,97	1 290 884,29	344 532,97	1 290 884,29	Картометрический метод	2,50	—
4379	344 668,36	1 290 958,81	344 668,36	1 290 958,81	Картометрический метод	2,50	—
4378	344 752,72	1 291 002,84	344 752,72	1 291 002,84	Картометрический метод	2,50	—
4377	345 277,94	1 291 286,18	345 277,94	1 291 286,18	Картометрический метод	2,50	—
4376	345 708,99	1 291 525,17	345 708,99	1 291 525,17	Картометрический метод	2,50	—

## Сведения о местоположении измененных (уточненных) границ объекта

1	2	3	4	5	6	7	8
4375	345 963,07	1 291 662,65	345 963,07	1 291 662,65	Картометрический метод	2,50	—
4374	346 311,18	1 291 851,01	346 311,18	1 291 851,01	Картометрический метод	2,50	—
4373	346 512,37	1 291 962,02	346 512,37	1 291 962,02	Картометрический метод	2,50	—
4372	347 104,30	1 292 287,12	347 104,30	1 292 287,12	Картометрический метод	2,50	—
4371	347 374,99	1 292 437,40	347 374,99	1 292 437,40	Картометрический метод	2,50	—
4370	347 692,23	1 292 612,53	347 692,23	1 292 612,53	Картометрический метод	2,50	—
4369	349 149,70	1 292 676,65	349 149,70	1 292 676,65	Картометрический метод	2,50	—
4368	349 360,02	1 291 924,55	349 360,02	1 291 924,55	Картометрический метод	2,50	—
4367	349 658,86	1 290 855,22	349 658,86	1 290 855,22	Картометрический метод	2,50	—
4366	349 723,99	1 290 670,13	349 723,99	1 290 670,13	Картометрический метод	2,50	—
4365	349 746,59	1 290 680,88	349 746,59	1 290 680,88	Картометрический метод	2,50	—
4364	349 762,20	1 290 649,13	349 762,20	1 290 649,13	Картометрический метод	2,50	—
4363	349 802,01	1 290 640,78	349 802,01	1 290 640,78	Картометрический метод	2,50	—
4362	349 812,78	1 290 627,86	349 812,78	1 290 627,86	Картометрический метод	2,50	—
4361	349 852,59	1 290 512,98	349 852,59	1 290 512,98	Картометрический метод	2,50	—
4360	349 880,04	1 290 495,22	349 880,04	1 290 495,22	Картометрический метод	2,50	—
4359	349 905,86	1 290 496,83	349 905,86	1 290 496,83	Картометрический метод	2,50	—
4358	349 940,30	1 290 530,20	349 940,30	1 290 530,20	Картометрический метод	2,50	—
4357	349 961,82	1 290 623,28	349 961,82	1 290 623,28	Картометрический метод	2,50	—
4356	349 986,04	1 290 650,72	349 986,04	1 290 650,72	Картометрический метод	2,50	—
4355	350 010,25	1 290 652,33	350 010,25	1 290 652,33	Картометрический метод	2,50	—
4354	350 040,92	1 290 625,69	350 040,92	1 290 625,69	Картометрический метод	2,50	—
4353	350 196,42	1 290 646,39	350 196,42	1 290 646,39	Картометрический метод	2,50	—
4352	350 196,96	1 290 623,25	350 196,96	1 290 623,25	Картометрический метод	2,50	—
4351	350 215,26	1 290 626,47	350 215,26	1 290 626,47	Картометрический метод	2,50	—
4350	350 287,36	1 290 736,78	350 287,36	1 290 736,78	Картометрический метод	2,50	—
4349	350 322,33	1 290 758,84	350 322,33	1 290 758,84	Картометрический метод	2,50	—
4348	350 333,63	1 290 830,41	350 333,63	1 290 830,41	Картометрический метод	2,50	—

## Сведения о местоположении измененных (уточненных) границ объекта

1	2	3	4	5	6	7	8
4347	350 416,50	1 290 798,65	350 416,50	1 290 798,65	Картометрический метод	2,50	—
4346	350 487,88	1 290 784,69	350 487,88	1 290 784,69	Картометрический метод	2,50	—
4345	350 488,06	1 290 784,65	350 488,06	1 290 784,65	Картометрический метод	2,50	—
4344	350 816,72	1 290 589,43	350 816,72	1 290 589,43	Картометрический метод	2,50	—
4343	350 812,92	1 290 589,19	350 812,92	1 290 589,19	Картометрический метод	2,50	—
4342	350 905,73	1 290 539,15	350 905,73	1 290 539,15	Картометрический метод	2,50	—
4341	351 250,10	1 290 153,44	351 250,10	1 290 153,44	Картометрический метод	2,50	—
4340	351 747,29	1 289 573,97	351 747,29	1 289 573,97	Картометрический метод	2,50	—
4339	351 903,33	1 289 102,56	351 903,33	1 289 102,56	Картометрический метод	2,50	—
4338	351 901,77	1 289 101,82	351 901,77	1 289 101,82	Картометрический метод	2,50	—
4337	351 901,83	1 289 101,62	351 901,83	1 289 101,62	Картометрический метод	2,50	—
4336	352 574,26	1 289 435,02	352 574,26	1 289 435,02	Картометрический метод	2,50	—
4335	352 979,93	1 289 602,72	352 979,93	1 289 602,72	Картометрический метод	2,50	—
4334	353 486,04	1 289 807,99	353 486,04	1 289 807,99	Картометрический метод	2,50	—
4333	353 939,47	1 289 992,94	353 939,47	1 289 992,94	Картометрический метод	2,50	—
4332	354 389,19	1 290 175,61	354 389,19	1 290 175,61	Картометрический метод	2,50	—
4331	354 400,77	1 290 180,33	354 400,77	1 290 180,33	Картометрический метод	2,50	—
4330	354 404,55	1 290 173,83	354 404,55	1 290 173,83	Картометрический метод	2,50	—
4329	354 408,05	1 290 156,42	354 408,05	1 290 156,42	Картометрический метод	2,50	—
4328	354 407,84	1 290 110,75	354 407,84	1 290 110,75	Картометрический метод	2,50	—
4327	354 353,69	1 289 440,77	354 353,69	1 289 440,77	Картометрический метод	2,50	—
4326	354 312,28	1 288 905,50	354 312,28	1 288 905,50	Картометрический метод	2,50	—
4325	354 274,10	1 288 479,34	354 274,10	1 288 479,34	Картометрический метод	2,50	—
4324	354 241,13	1 288 013,76	354 241,13	1 288 013,76	Картометрический метод	2,50	—
4323	354 236,04	1 287 979,88	354 236,04	1 287 979,88	Картометрический метод	2,50	—
4322	354 234,00	1 287 955,30	354 234,00	1 287 955,30	Картометрический метод	2,50	—
4321	354 211,67	1 287 960,34	354 211,67	1 287 960,34	Картометрический метод	2,50	—
4320	354 195,09	1 287 966,88	354 195,09	1 287 966,88	Картометрический метод	2,50	—

## Сведения о местоположении измененных (уточненных) границ объекта

1	2	3	4	5	6	7	8
4319	354 177,13	1 287 977,04	354 177,13	1 287 977,04	Картометрический метод	2,50	—
4318	354 165,49	1 287 981,65	354 165,49	1 287 981,65	Картометрический метод	2,50	—
4317	354 148,15	1 287 980,99	354 148,15	1 287 980,99	Картометрический метод	2,50	—
4316	354 139,80	1 287 974,84	354 139,80	1 287 974,84	Картометрический метод	2,50	—
4315	354 135,63	1 287 958,81	354 135,63	1 287 958,81	Картометрический метод	2,50	—
4314	354 130,36	1 287 931,81	354 130,36	1 287 931,81	Картометрический метод	2,50	—
4313	354 130,36	1 287 907,72	354 130,36	1 287 907,72	Картометрический метод	2,50	—
4312	354 125,03	1 287 868,64	354 125,03	1 287 868,64	Картометрический метод	2,50	—
4311	354 082,44	1 287 865,06	354 082,44	1 287 865,06	Картометрический метод	2,50	—
4310	354 040,21	1 287 870,28	354 040,21	1 287 870,28	Картометрический метод	2,50	—
4309	354 036,48	1 287 849,86	354 036,48	1 287 849,86	Картометрический метод	2,50	—
4308	354 011,89	1 287 851,62	354 011,89	1 287 851,62	Картометрический метод	2,50	—
4307	354 004,86	1 287 783,55	354 004,86	1 287 783,55	Картометрический метод	2,50	—
4306	353 961,79	1 287 774,66	353 961,79	1 287 774,66	Картометрический метод	2,50	—
4305	353 958,23	1 287 593,35	353 958,23	1 287 593,35	Картометрический метод	2,50	—
4304	353 937,63	1 287 507,19	353 937,63	1 287 507,19	Картометрический метод	2,50	—
4303	353 932,88	1 287 443,19	353 932,88	1 287 443,19	Картометрический метод	2,50	—
4302	353 934,66	1 287 213,79	353 934,66	1 287 213,79	Картометрический метод	2,50	—
4301	353 937,03	1 287 117,29	353 937,03	1 287 117,29	Картометрический метод	2,50	—
4300	353 950,06	1 287 030,26	353 950,06	1 287 030,26	Картометрический метод	2,50	—
4299	353 929,33	1 286 916,85	353 929,33	1 286 916,85	Картометрический метод	2,50	—
4298	353 920,98	1 286 884,02	353 920,98	1 286 884,02	Картометрический метод	2,50	—
4297	353 877,95	1 286 885,77	353 877,95	1 286 885,77	Картометрический метод	2,50	—
4296	353 862,98	1 286 749,90	353 862,98	1 286 749,90	Картометрический метод	2,50	—
4295	353 860,02	1 286 699,57	353 860,02	1 286 699,57	Картометрический метод	2,50	—
4294	353 860,00	1 286 695,33	353 860,00	1 286 695,33	Картометрический метод	2,50	—

## Сведения о местоположении измененных (уточненных) границ объекта

1	2	3	4	5	6	7	8
Внутренний контур 1 из 7							
4681	349 936,02	1 288 368,93	349 936,02	1 288 368,93	Картометрический метод	2,50	—
4682	349 910,20	1 288 465,70	349 910,20	1 288 465,70	Картометрический метод	2,50	—
4683	349 771,90	1 288 555,13	349 771,90	1 288 555,13	Картометрический метод	2,50	—
4684	349 777,28	1 288 743,47	349 777,28	1 288 743,47	Картометрический метод	2,50	—
4685	349 746,08	1 288 888,22	349 746,08	1 288 888,22	Картометрический метод	2,50	—
4686	349 722,94	1 288 927,51	349 722,94	1 288 927,51	Картометрический метод	2,50	—
4687	349 626,30	1 289 027,70	349 626,30	1 289 027,70	Картометрический метод	2,50	—
4688	349 430,23	1 289 267,89	349 430,23	1 289 267,89	Картометрический метод	2,50	—
4689	349 238,67	1 289 390,60	349 238,67	1 289 390,60	Картометрический метод	2,50	—
4690	349 233,83	1 289 375,26	349 233,83	1 289 375,26	Картометрический метод	2,50	—
4691	349 190,78	1 289 336,52	349 190,78	1 289 336,52	Картометрический метод	2,50	—
4692	349 175,71	1 289 233,21	349 175,71	1 289 233,21	Картометрический метод	2,50	—
4693	349 121,91	1 289 233,21	349 121,91	1 289 233,21	Картометрический метод	2,50	—
4694	349 035,81	1 289 181,57	349 035,81	1 289 181,57	Картометрический метод	2,50	—
4695	349 019,67	1 289 140,67	349 019,67	1 289 140,67	Картометрический метод	2,50	—
4696	348 969,09	1 289 114,85	348 969,09	1 289 114,85	Картометрический метод	2,50	—
4697	348 951,87	1 289 077,18	348 951,87	1 289 077,18	Картометрический метод	2,50	—
4698	348 909,90	1 289 065,35	348 909,90	1 289 065,35	Картометрический метод	2,50	—
4699	348 973,40	1 288 733,87	348 973,40	1 288 733,87	Картометрический метод	2,50	—
4700	348 960,48	1 288 712,35	348 960,48	1 288 712,35	Картометрический метод	2,50	—
4701	348 984,70	1 288 431,99	348 984,70	1 288 431,99	Картометрический метод	2,50	—
4702	349 056,26	1 288 306,60	349 056,26	1 288 306,60	Картометрический метод	2,50	—
4703	349 108,99	1 288 291,53	349 108,99	1 288 291,53	Картометрический метод	2,50	—
4704	349 199,39	1 288 314,66	349 199,39	1 288 314,66	Картометрический метод	2,50	—
4705	349 308,08	1 288 325,95	349 308,08	1 288 325,95	Картометрический метод	2,50	—
4706	349 393,10	1 288 296,88	349 393,10	1 288 296,88	Картометрический метод	2,50	—
4707	349 489,95	1 288 218,31	349 489,95	1 288 218,31	Картометрический метод	2,50	—

## Сведения о местоположении измененных (уточненных) границ объекта

1	2	3	4	5	6	7	8
4708	349 720,25	1 288 239,81	349 720,25	1 288 239,81	Картометрический метод	2,50	—
4681	349 936,02	1 288 368,93	349 936,02	1 288 368,93	Картометрический метод	2,50	—
Внутренний контур 2 из 7							
4709	347 970,52	1 290 327,78	347 970,52	1 290 327,78	Картометрический метод	2,50	—
4710	347 980,95	1 290 335,33	347 980,95	1 290 335,33	Картометрический метод	2,50	—
4711	348 029,92	1 290 371,25	348 029,92	1 290 371,25	Картометрический метод	2,50	—
4712	348 178,96	1 290 578,40	348 178,96	1 290 578,40	Картометрический метод	2,50	—
4713	348 157,77	1 290 630,72	348 157,77	1 290 630,72	Картометрический метод	2,50	—
4714	348 113,65	1 290 681,30	348 113,65	1 290 681,30	Картометрический метод	2,50	—
4715	348 102,89	1 290 724,89	348 102,89	1 290 724,89	Картометрический метод	2,50	—
4716	348 075,68	1 290 754,08	348 075,68	1 290 754,08	Картометрический метод	2,50	—
4717	348 069,68	1 290 764,49	348 069,68	1 290 764,49	Картометрический метод	2,50	—
4718	348 068,00	1 290 763,59	348 068,00	1 290 763,59	Картометрический метод	2,50	—
4719	348 024,99	1 290 849,63	348 024,99	1 290 849,63	Картометрический метод	2,50	—
4720	347 952,98	1 290 900,59	347 952,98	1 290 900,59	Картометрический метод	2,50	—
4721	347 910,43	1 290 945,03	347 910,43	1 290 945,03	Картометрический метод	2,50	—
4722	347 882,85	1 290 984,30	347 882,85	1 290 984,30	Картометрический метод	2,50	—
4723	347 793,08	1 291 055,37	347 793,08	1 291 055,37	Картометрический метод	2,50	—
4724	347 738,38	1 291 050,23	347 738,38	1 291 050,23	Картометрический метод	2,50	—
4725	347 722,71	1 291 047,66	347 722,71	1 291 047,66	Картометрический метод	2,50	—
4726	347 680,07	1 291 015,81	347 680,07	1 291 015,81	Картометрический метод	2,50	—
4727	347 657,65	1 290 968,27	347 657,65	1 290 968,27	Картометрический метод	2,50	—
4728	347 636,43	1 290 866,69	347 636,43	1 290 866,69	Картометрический метод	2,50	—
4729	347 638,53	1 290 818,03	347 638,53	1 290 818,03	Картометрический метод	2,50	—
4730	347 682,11	1 290 623,24	347 682,11	1 290 623,24	Картометрический метод	2,50	—
4731	347 710,09	1 290 603,86	347 710,09	1 290 603,86	Картометрический метод	2,50	—
4732	347 780,58	1 290 512,38	347 780,58	1 290 512,38	Картометрический метод	2,50	—
4733	347 773,58	1 290 390,23	347 773,58	1 290 390,23	Картометрический метод	2,50	—

## Сведения о местоположении измененных (уточненных) границ объекта

1	2	3	4	5	6	7	8
4734	347 828,47	1 290 318,65	347 828,47	1 290 318,65	Картометрический метод	2,50	—
4709	347 970,52	1 290 327,78	347 970,52	1 290 327,78	Картометрический метод	2,50	—
Внутренний контур 3 из 7							
4735	350 788,89	1 289 806,44	350 788,89	1 289 806,44	Картометрический метод	2,50	—
4736	350 767,72	1 290 116,12	350 767,72	1 290 116,12	Картометрический метод	2,50	—
4737	350 407,14	1 290 087,61	350 407,14	1 290 087,61	Картометрический метод	2,50	—
4738	350 398,34	1 290 087,16	350 398,34	1 290 087,16	Картометрический метод	2,50	—
4739	350 338,82	1 290 084,09	350 338,82	1 290 084,09	Картометрический метод	2,50	—
4740	350 249,83	1 290 066,55	350 249,83	1 290 066,55	Картометрический метод	2,50	—
4741	350 128,96	1 290 055,87	350 128,96	1 290 055,87	Картометрический метод	2,50	—
4742	350 067,72	1 290 061,36	350 067,72	1 290 061,36	Картометрический метод	2,50	—
4743	350 063,57	1 289 894,52	350 063,57	1 289 894,52	Картометрический метод	2,50	—
4744	350 070,37	1 289 754,34	350 070,37	1 289 754,34	Картометрический метод	2,50	—
4745	350 080,51	1 289 712,31	350 080,51	1 289 712,31	Картометрический метод	2,50	—
4746	350 082,35	1 289 703,90	350 082,35	1 289 703,90	Картометрический метод	2,50	—
4747	350 099,43	1 289 695,89	350 099,43	1 289 695,89	Картометрический метод	2,50	—
4748	350 171,53	1 289 688,35	350 171,53	1 289 688,35	Картометрический метод	2,50	—
4749	350 232,87	1 289 694,26	350 232,87	1 289 694,26	Картометрический метод	2,50	—
4750	350 293,05	1 289 700,94	350 293,05	1 289 700,94	Картометрический метод	2,50	—
4751	350 361,47	1 289 717,93	350 361,47	1 289 717,93	Картометрический метод	2,50	—
4752	350 384,07	1 289 728,69	350 384,07	1 289 728,69	Картометрический метод	2,50	—
4753	350 401,29	1 289 746,45	350 401,29	1 289 746,45	Картометрический метод	2,50	—
4754	350 398,76	1 289 766,69	350 398,76	1 289 766,69	Картометрический метод	2,50	—
4755	350 492,19	1 289 775,58	350 492,19	1 289 775,58	Картометрический метод	2,50	—
4735	350 788,89	1 289 806,44	350 788,89	1 289 806,44	Картометрический метод	2,50	—
Внутренний контур 4 из 7							
4756	348 299,30	1 287 294,79	348 299,30	1 287 294,79	Картометрический метод	2,50	—
4757	348 440,27	1 287 409,93	348 440,27	1 287 409,93	Картометрический метод	2,50	—
4758	348 429,51	1 287 430,38	348 429,51	1 287 430,38	Картометрический метод	2,50	—
4759	348 430,59	1 287 479,89	348 430,59	1 287 479,89	Картометрический метод	2,50	—
4760	348 474,71	1 287 576,74	348 474,71	1 287 576,74	Картометрический метод	2,50	—
4761	348 516,68	1 287 615,48	348 516,68	1 287 615,48	Картометрический метод	2,50	—
4762	348 514,53	1 287 661,76	348 514,53	1 287 661,76	Картометрический метод	2,50	—
4763	348 448,88	1 287 676,83	348 448,88	1 287 676,83	Картометрический метод	2,50	—

## Сведения о местоположении измененных (уточненных) границ объекта

1	2	3	4	5	6	7	8
4764	348 442,43	1 287 703,74	348 442,43	1 287 703,74	Картометрический метод	2,50	—
4765	348 372,48	1 287 704,82	348 372,48	1 287 704,82	Картометрический метод	2,50	—
4766	348 327,28	1 287 684,38	348 327,28	1 287 684,38	Картометрический метод	2,50	—
4767	348 274,55	1 287 677,92	348 274,55	1 287 677,92	Картометрический метод	2,50	—
4768	348 241,18	1 287 679,00	348 241,18	1 287 679,00	Картометрический метод	2,50	—
4769	348 180,92	1 287 722,06	348 180,92	1 287 722,06	Картометрический метод	2,50	—
4770	348 099,13	1 287 755,43	348 099,13	1 287 755,43	Картометрический метод	2,50	—
4771	348 072,23	1 287 726,38	348 072,23	1 287 726,38	Картометрический метод	2,50	—
4772	348 075,46	1 287 689,78	348 075,46	1 287 689,78	Картометрический метод	2,50	—
4773	348 108,82	1 287 676,87	348 108,82	1 287 676,87	Картометрический метод	2,50	—
4774	348 135,72	1 287 627,36	348 135,72	1 287 627,36	Картометрический метод	2,50	—
4775	348 122,81	1 287 619,83	348 122,81	1 287 619,83	Картометрический метод	2,50	—
4776	348 089,45	1 287 646,73	348 089,45	1 287 646,73	Картометрический метод	2,50	—
4777	348 088,37	1 287 635,97	348 088,37	1 287 635,97	Картометрический метод	2,50	—
4778	348 132,49	1 287 576,78	348 132,49	1 287 576,78	Картометрический метод	2,50	—
4779	348 180,92	1 287 472,38	348 180,92	1 287 472,38	Картометрический метод	2,50	—
4780	348 183,07	1 287 443,32	348 183,07	1 287 443,32	Картометрический метод	2,50	—
4781	348 144,33	1 287 387,36	348 144,33	1 287 387,36	Картометрический метод	2,50	—
4782	348 173,39	1 287 326,01	348 173,39	1 287 326,01	Картометрический метод	2,50	—
4783	348 222,89	1 287 331,39	348 222,89	1 287 331,39	Картометрический метод	2,50	—
4784	348 243,34	1 287 302,33	348 243,34	1 287 302,33	Картометрический метод	2,50	—
4785	348 283,15	1 287 292,64	348 283,15	1 287 292,64	Картометрический метод	2,50	—
4756	348 299,30	1 287 294,79	348 299,30	1 287 294,79	Картометрический метод	2,50	—
Внутренний контур 5 из 7							
4786	346 131,44	1 289 433,96	346 131,44	1 289 433,96	Картометрический метод	2,50	—
4787	346 152,10	1 289 451,31	346 152,10	1 289 451,31	Картометрический метод	2,50	—
4788	346 171,29	1 289 474,69	346 171,29	1 289 474,69	Картометрический метод	2,50	—
4789	346 193,28	1 289 503,74	346 193,28	1 289 503,74	Картометрический метод	2,50	—
4790	346 191,54	1 289 547,15	346 191,54	1 289 547,15	Картометрический метод	2,50	—
4791	346 191,61	1 289 566,78	346 191,61	1 289 566,78	Картометрический метод	2,50	—
4792	346 184,14	1 289 590,41	346 184,14	1 289 590,41	Картометрический метод	2,50	—
4793	346 178,66	1 289 629,04	346 178,66	1 289 629,04	Картометрический метод	2,50	—
4794	346 171,20	1 289 653,32	346 171,20	1 289 653,32	Картометрический метод	2,50	—
4795	346 003,75	1 289 685,56	346 003,75	1 289 685,56	Картометрический метод	2,50	—

## Сведения о местоположении измененных (уточненных) границ объекта

1	2	3	4	5	6	7	8
4796	345 950,24	1 289 456,61	345 950,24	1 289 456,61	Картометрический метод	2,50	—
4797	346 079,47	1 289 435,44	346 079,47	1 289 435,44	Картометрический метод	2,50	—
4798	346 112,11	1 289 428,80	346 112,11	1 289 428,80	Картометрический метод	2,50	—
4786	346 131,44	1 289 433,96	346 131,44	1 289 433,96	Картометрический метод	2,50	—
Внутренний контур 6 из 7							
4799	351 038,00	1 287 007,80	351 038,00	1 287 007,80	Картометрический метод	2,50	—
4800	351 049,90	1 287 107,40	351 049,90	1 287 107,40	Картометрический метод	2,50	—
4801	350 990,00	1 287 123,80	350 990,00	1 287 123,80	Картометрический метод	2,50	—
4802	350 979,80	1 287 026,90	350 979,80	1 287 026,90	Картометрический метод	2,50	—
4799	351 038,00	1 287 007,80	351 038,00	1 287 007,80	Картометрический метод	2,50	—
Внутренний контур 7 из 7							
н4803	—	—	345208,66	1287399,75	Картометрический метод	2,50	—
н4804	—	—	345194,67	1287453,01	Картометрический метод	2,50	—
н4805	—	—	345190,90	1287483,69	Картометрический метод	2,50	—
н4806	—	—	345197,90	1287538,57	Картометрический метод	2,50	—
н4807	—	—	345181,22	1287575,17	Картометрический метод	2,50	—
н4808	—	—	345187,14	1287595,08	Картометрический метод	2,50	—
н4809	—	—	345173,15	1287633,29	Картометрический метод	2,50	—
н4810	—	—	344666,26	1287630,81	Картометрический метод	2,50	—
н4811	—	—	344656,57	1287588,15	Картометрический метод	2,50	—
н4812	—	—	344637,74	1287528,96	Картометрический метод	2,50	—
н4813	—	—	344625,71	1287471,79	Картометрический метод	2,50	—
н4814	—	—	344623,61	1286700,87	Картометрический метод	2,50	—
н4815	—	—	344806,44	1286661,69	Картометрический метод	2,50	—
н4816	—	—	345192,96	1286574,90	Картометрический метод	2,50	—
н4817	—	—	345215,55	1287215,00	Картометрический метод	2,50	—
н4803	—	—	345208,66	1287399,75	Картометрический метод	2,50	—
62:19-7.191(12)							
4818	350 098,00	1 277 557,30	350 098,00	1 277 557,30	Картометрический метод	2,50	—
4819	350 041,97	1 277 616,53	350 041,97	1 277 616,53	Картометрический метод	2,50	—
4820	350 021,34	1 277 616,58	350 021,34	1 277 616,58	Картометрический метод	2,50	—
4821	349 933,08	1 277 673,37	349 933,08	1 277 673,37	Картометрический метод	2,50	—
4822	349 959,48	1 277 713,16	349 959,48	1 277 713,16	Картометрический метод	2,50	—
4823	349 926,20	1 277 742,82	349 926,20	1 277 742,82	Картометрический метод	2,50	—
4824	349 880,47	1 277 755,50	349 880,47	1 277 755,50	Картометрический метод	2,50	—

