



**ГЛАВНОЕ УПРАВЛЕНИЕ АРХИТЕКТУРЫ И ГРАДОСТРОИТЕЛЬСТВА
РЯЗАНСКОЙ ОБЛАСТИ**

ПО С Т А Н О В Л Е Н И Е

«09» февраля 2026 г.

№ 95-п

О внесении изменений в генеральный план муниципального образования – Истьянское сельское поселение Старожиловского муниципального района Рязанской области

На основании статей 23-25 Градостроительного кодекса Российской Федерации, статьи 2 Закона Рязанской области от 28.12.2018 № 106-ОЗ «О перераспределении отдельных полномочий в области градостроительной деятельности между органами местного самоуправления муниципальных образований Рязанской области и органами государственной власти Рязанской области», руководствуясь постановлениями Правительства Рязанской области от 29.12.2025 № 421 «Об установлении случаев подготовки проектов генеральных планов, правил землепользования и застройки, утверждения проектов планировки и межевания территории без проведения общественных обсуждений или публичных слушаний», от 06.08.2008 № 153 «Об утверждении Положения о главном управлении архитектуры и градостроительства Рязанской области», письмами министерства экономического развития Рязанской области от 04.02.2026 № АВ/2-738, № АВ/2-745, № АВ/2-746, приказом главного управления архитектуры и градостроительства Рязанской области от 09.02.2026 № 5-лс «О возложении исполнения обязанностей», главное управление архитектуры и градостроительства Рязанской области ПОСТАНОВЛЯЕТ:

1. Внести в генеральный план муниципального образования – Истьянское сельское поселение Старожиловского муниципального района Рязанской области, утвержденный постановлением главного управления архитектуры и градостроительства Рязанской области от 14.01.2022 № 5-п «Об утверждении генерального плана муниципального образования – Истьянское сельское поселение Старожиловского муниципального района Рязанской области» (в редакции постановления Главархитектуры Рязанской области от 12.05.2025 № 339-п), следующие изменения:

1) в приложении № 1 согласно приложению № 1 к настоящему

постановлению;

2) в приложении № 3 согласно приложению № 2 к настоящему постановлению.

2. Настоящее постановление вступает в силу со дня его официального опубликования.

3. Государственному казенному учреждению Рязанской области «Центр градостроительного развития Рязанской области» обеспечить доступ к изменениям в генеральный план муниципального образования – Истинское сельское поселение Старожиловского муниципального района Рязанской области в федеральной государственной информационной системе территориального планирования и размещение в государственных информационных системах обеспечения градостроительной деятельности в соответствии с требованиями Градостроительного кодекса Российской Федерации.

4. Отделу кадровой работы и делопроизводства обеспечить:

1) государственную регистрацию настоящего постановления в правовом департаменте аппарата Губернатора и Правительства Рязанской области;

2) опубликование настоящего постановления в сетевом издании «Рязанские ведомости» (www.rv-gyazan.ru) и на официальном интернет-портале правовой информации (www.pravo.gov.ru).

5. Отделу информационного обеспечения градостроительной деятельности разместить настоящее постановление на официальном сайте главного управления архитектуры и градостроительства Рязанской области в сети «Интернет».

6. Предложить главе Старожиловского муниципального округа Рязанской области обеспечить размещение настоящего постановления на официальном сайте муниципального образования в сети «Интернет», публикацию в средствах массовой информации.

7. Контроль за исполнением настоящего постановления возложить на заместителя начальника главного управления архитектуры и градостроительства Рязанской области Т.С. Попкову.

И.о. начальника




Т.С. Попкова

Внесение изменений в генеральный план муниципального образования - Истинское сельское поселение Старожиловского муниципального района Рязанской области в части отнесения территории земельного участка с кадастровым номером 62:21:0020131:825, площадью 287652 кв.м, земельного участка с кадастровым номером 62:21:0020131:828, площадью 325338 кв.м, земельного участка с кадастровым номером 62:21:0020131:830, площадью 347799 кв.м, к функциональной зоне "Производственная зона сельскохозяйственных предприятий"


Фрагмент карты планируемого размещения объектов местного значения

Масштаб 1:7000


Фрагмент карты планируемого размещения объектов местного значения, в части отнесения земельного участка с кадастровым номером 62:21:0020131:830 к функциональной зоне "Производственная зона сельскохозяйственных предприятий"



Фрагмент карты планируемого размещения объектов местного значения, в части отнесения земельного участка с кадастровым номером 62:21:0020131:825 к функциональной зоне "Производственная зона сельскохозяйственных предприятий"



Фрагмент карты планируемого размещения объектов местного значения, в части отнесения земельного участка с кадастровым номером 62:21:0020131:828 к функциональной зоне "Производственная зона сельскохозяйственных предприятий"



УСЛОВНЫЕ ОБОЗНАЧЕНИЯ

Функциональные зоны

Сущ.



Производственная зона сельскохозяйственных предприятий

Внесение изменений в генеральный план муниципального образования - Истинское сельское поселение Старожиловского муниципального района Рязанской области в части отнесения территории земельного участка с кадастровым номером 62:21:0020131:825, площадью 287652 кв.м, земельного участка с кадастровым номером 62:21:0020131:828, площадью 325338 кв.м, земельного участка с кадастровым номером 62:21:0020131:830, площадью 347799 кв.м, к функциональной зоне "Производственная зона сельскохозяйственных предприятий"

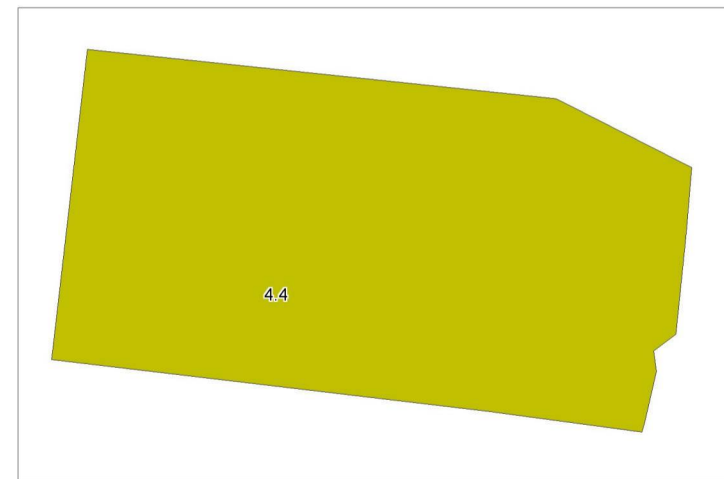
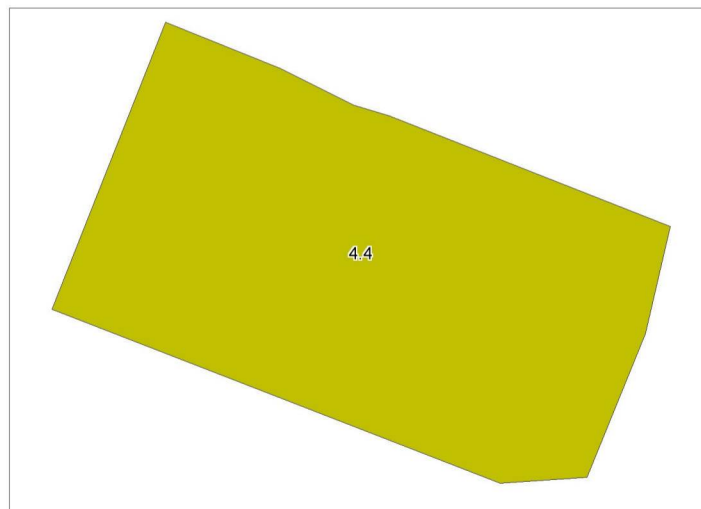
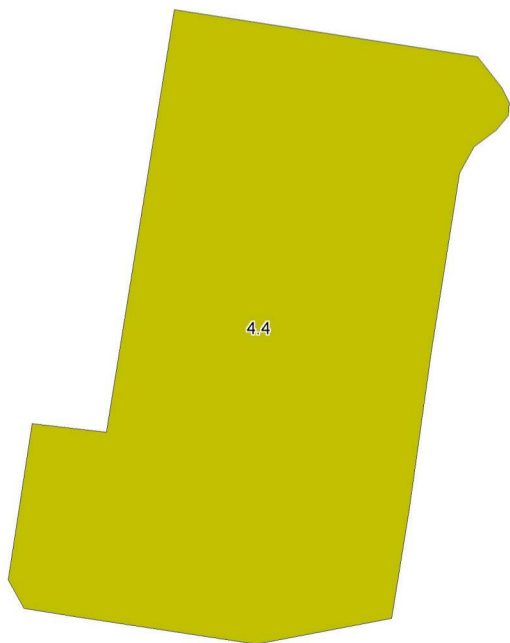
Фрагмент карты функциональных зон поселения

Масштаб 1:7000

Фрагмент карты функциональных зон поселения, в части отнесения земельного участка с кадастровым номером 62:21:0020131:830 к функциональной зоне "Производственная зона сельскохозяйственных предприятий"

Фрагмент карты функциональных зон поселения, в части отнесения земельного участка с кадастровым номером 62:21:0020131:825 к функциональной зоне "Производственная зона сельскохозяйственных предприятий"

Фрагмент карты функциональных зон поселения, в части отнесения земельного участка с кадастровым номером 62:21:0020131:828 к функциональной зоне "Производственная зона сельскохозяйственных предприятий"



УСЛОВНЫЕ ОБОЗНАЧЕНИЯ

Функциональные зоны

Сущ.



Производственная зона сельскохозяйственных предприятий