



**ГЛАВНОЕ УПРАВЛЕНИЕ АРХИТЕКТУРЫ И ГРАДОСТРОИТЕЛЬСТВА
РЯЗАНСКОЙ ОБЛАСТИ**

ПО С Т А Н О В Л Е Н И Е

«21» января 2025 г.

№ 51-н

Об утверждении изменений в генеральный план муниципального образования –
Турлатовское сельское поселение Рязанского муниципального района
Рязанской области

На основании статей 23-25 Градостроительного кодекса Российской Федерации, статьи 2 Закона Рязанской области от 28.12.2018 № 106-ОЗ «О перераспределении отдельных полномочий в области градостроительной деятельности между органами местного самоуправления муниципальных образований Рязанской области и органами государственной власти Рязанской области», с учетом заключения о результатах общественных обсуждений от 09.12.2024, руководствуясь постановлением Правительства Рязанской области от 06.08.2008 № 153 «Об утверждении Положения о главном управлении архитектуры и градостроительства Рязанской области», главное управление архитектуры и градостроительства Рязанской области ПОСТАНОВЛЯЕТ:

1. Утвердить изменения в генеральный план муниципального образования – Турлатовское сельское поселение Рязанского муниципального района Рязанской области, утвержденный постановлением главного управления архитектуры и градостроительства Рязанской области от 29.07.2020 № 403-п «Об утверждении Генерального плана муниципального образования – Турлатовское сельское поселение Рязанского муниципального района Рязанской области» (в редакции постановлений Главархитектуры Рязанской области от 07.07.2022 № 366-п, от 02.05.2023 № 192-п, от 14.07.2023 № 308-п, от 17.01.2024 № 13-п, от 22.03.2024 № 97-п, от 10.04.2024 № 125-п, от 17.09.2024 № 484-п, от 29.11.2024 № 691-п, от 09.01.2025 № 6-п, с изменениями, внесенными решением Рязанского областного суда от 03.03.2022 № 3а-28/2022, постановлением Главархитектуры Рязанской области от 28.12.2022 № 807-п) (далее – Постановление):

- 1) в приложении № 1 к Постановлению в таблице 2:
- цифры «89,88» заменить цифрами «91,38»;

- цифры «3224,3» заменить цифрами «3222,8»;

2) в приложении № 2 к Постановлению согласно приложению № 1 к настоящему постановлению;

3) в приложении № 3 к Постановлению согласно приложению № 2 к настоящему постановлению;

4) в приложении № 4 к Постановлению согласно приложению № 3 к настоящему постановлению.

2. Настоящее постановление вступает в силу со дня его официального опубликования.

3. Государственному казенному учреждению Рязанской области «Центр градостроительного развития Рязанской области» обеспечить доступ к изменениям в генеральный план муниципального образования – Турлатовское сельское поселение Рязанского муниципального района Рязанской области в федеральной государственной информационной системе территориального планирования и размещение в государственных информационных системах обеспечения градостроительной деятельности в соответствии с требованиями Градостроительного кодекса Российской Федерации.

4. Отделу кадровой работы и делопроизводства обеспечить:

1) государственную регистрацию настоящего постановления в правовом департаменте аппарата Губернатора и Правительства Рязанской области;


2) опубликование настоящего постановления в сетевом издании «Рязанские ведомости» (www.rv-ryazan.ru) и на официальном интернет-портале правовой информации (www.pravo.gov.ru).

5. Отделу информационного обеспечения градостроительной деятельности разместить настоящее постановление на официальном сайте главного управления архитектуры и градостроительства Рязанской области в сети «Интернет».

6. Предложить главе муниципального образования – Рязанский муниципальный район Рязанской области, главе муниципального образования – Турлатовское сельское поселение Рязанского муниципального района Рязанской области обеспечить размещение настоящего постановления на официальном сайте муниципального образования в сети «Интернет», публикацию в средствах массовой информации.

7. Контроль за исполнением настоящего постановления возложить на заместителя начальника главного управления архитектуры и градостроительства Рязанской области Т.С. Попкову.

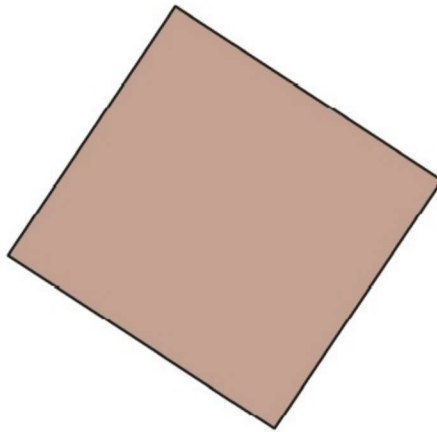
Начальник



Р.В. Шашкин

**Внесение изменений в генеральный план
муниципального образования – Турлатовское
сельское поселение Рязанского муниципального
района Рязанской области в части территории
земельного участка с кадастровым номером
62:15:0040219:183**

Фрагмент карты планируемого размещения объектов
местного значения поселения
масштаб 1:3000



сущ.

Условные обозначения

Граница фрагмента


Функциональные зоны



Коммунально-складская зона

**Внесение изменений в генеральный план
муниципального образования – Турлатовское
сельское поселение Рязанского муниципального
района Рязанской области в части территории
земельного участка с кадастровым номером
62:15:0040219:183**

Фрагмент карты границ населенных пунктов входящих
в состав поселения
масштаб 1:3000



Условные обозначения

сущ.

Граница фрагмента

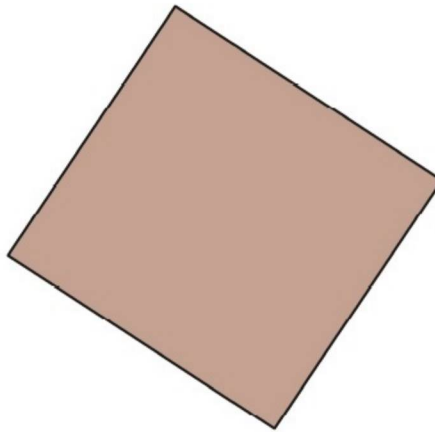
Земли по категориям




Земли промышленности,
энергетики, транспорта, связи,
радиовещания, телевидения,
информатики, земли для
обеспечения космической
деятельности, земли обороны,
безопасности и земли иного
специального назначения

**Внесение изменений в генеральный план
муниципального образования – Турлатовское сельское
поселение Рязанского муниципального района
Рязанской области в части территории земельного
участка с кадастровым номером 62:15:0040219:183**

Фрагмент карты функциональных зон сельского поселения
масштаб 1:3000



Условные обозначения	
сущ.	Граница фрагмента
	Функциональные зоны
	Коммунально-складская зона