



**ГЛАВНОЕ УПРАВЛЕНИЕ АРХИТЕКТУРЫ И ГРАДОСТРОИТЕЛЬСТВА
РЯЗАНСКОЙ ОБЛАСТИ**

ПО С Т А Н О В Л Е Н И Е

« 13 » декабря 2024 г.

№ 434-н

Об утверждении изменений в правила землепользования и застройки
муниципального образования – Тюшевское сельское поселение Рязанского
муниципального района Рязанской области

На основании статей 32, 33 Градостроительного кодекса Российской Федерации, статьи 2 Закона Рязанской области от 28.12.2018 № 106-ОЗ «О перераспределении отдельных полномочий в области градостроительной деятельности между органами местного самоуправления муниципальных образований Рязанской области и органами государственной власти Рязанской области», с учетом заключения о результатах общественных обсуждений от 11.11.2024, руководствуясь постановлением Правительства Рязанской области от 06.08.2008 № 153 «Об утверждении Положения о главном управлении архитектуры и градостроительства Рязанской области», главное управление архитектуры и градостроительства Рязанской области ПОСТАНОВЛЯЕТ:

1. Утвердить изменения в правила землепользования и застройки муниципального образования – Тюшевское сельское поселение Рязанского муниципального района Рязанской области, утвержденные постановлением главного управления архитектуры и градостроительства Рязанской области от 23.06.2021 № 245-п «Об утверждении правил землепользования и застройки муниципального образования – Тюшевское сельское поселение Рязанского муниципального района Рязанской области» (в редакции постановлений Главархитектуры Рязанской области от 27.09.2022 № 546-п, от 20.04.2023 № 177-п, от 16.02.2024 № 57-п, от 21.06.2024 № 291-п, от 28.06.2024 № 318-п, от 29.10.2024 № 615-п, от 22.11.2024 № 678-п):

в приложении № 1 согласно приложению № 1 к настоящему постановлению.

2. Графическое описание местоположения границ территориальной зоны «3.4 Зона транспортной инфраструктуры» изложить согласно приложению № 2 к настоящему постановлению.

3. Настоящее постановление вступает в силу со дня его официального опубликования.

4. Государственному казенному учреждению Рязанской области «Центр градостроительного развития Рязанской области»:

1) обеспечить доступ к изменениям в правила землепользования и застройки муниципального образования – Тюшевское сельское поселение Рязанского муниципального района Рязанской области в федеральной государственной информационной системе территориального планирования и размещение в государственных информационных системах обеспечения градостроительной деятельности в соответствии с требованиями Градостроительного кодекса Российской Федерации;

2) подготовить, заверить усиленной квалифицированной электронной подписью и направить в территориальный орган федерального органа исполнительной власти, уполномоченный Правительством Российской Федерации на осуществление государственного кадастрового учета, государственной регистрации прав, ведение Единого государственного реестра недвижимости, сведения о границах территориальных зон для внесения в Единый государственный реестр недвижимости в соответствии с Федеральным законом от 13.07.2015 № 218-ФЗ «О государственной регистрации недвижимости».

5. Отделу кадровой работы и делопроизводства обеспечить:

1) государственную регистрацию настоящего постановления в правовом департаменте аппарата Губернатора и Правительства Рязанской области;


2) опубликование настоящего постановления в сетевом издании «Рязанские ведомости» (www.rv-ryazan.ru) и на официальном интернет-портале правовой информации (www.pravo.gov.ru).

6. Отделу информационного обеспечения градостроительной деятельности разместить настоящее постановление на официальном сайте главного управления архитектуры и градостроительства Рязанской области в сети «Интернет».

7. Предложить главе муниципального образования – Рязанский муниципальный район Рязанской области, главе муниципального образования – Тюшевское сельское поселение Рязанского муниципального района Рязанской области обеспечить размещение настоящего постановления на официальном сайте муниципального образования в сети «Интернет», публикацию в средствах массовой информации.

8. Контроль за исполнением настоящего постановления возложить на заместителя начальника главного управления архитектуры и градостроительства Рязанской области Т.С. Попкову.

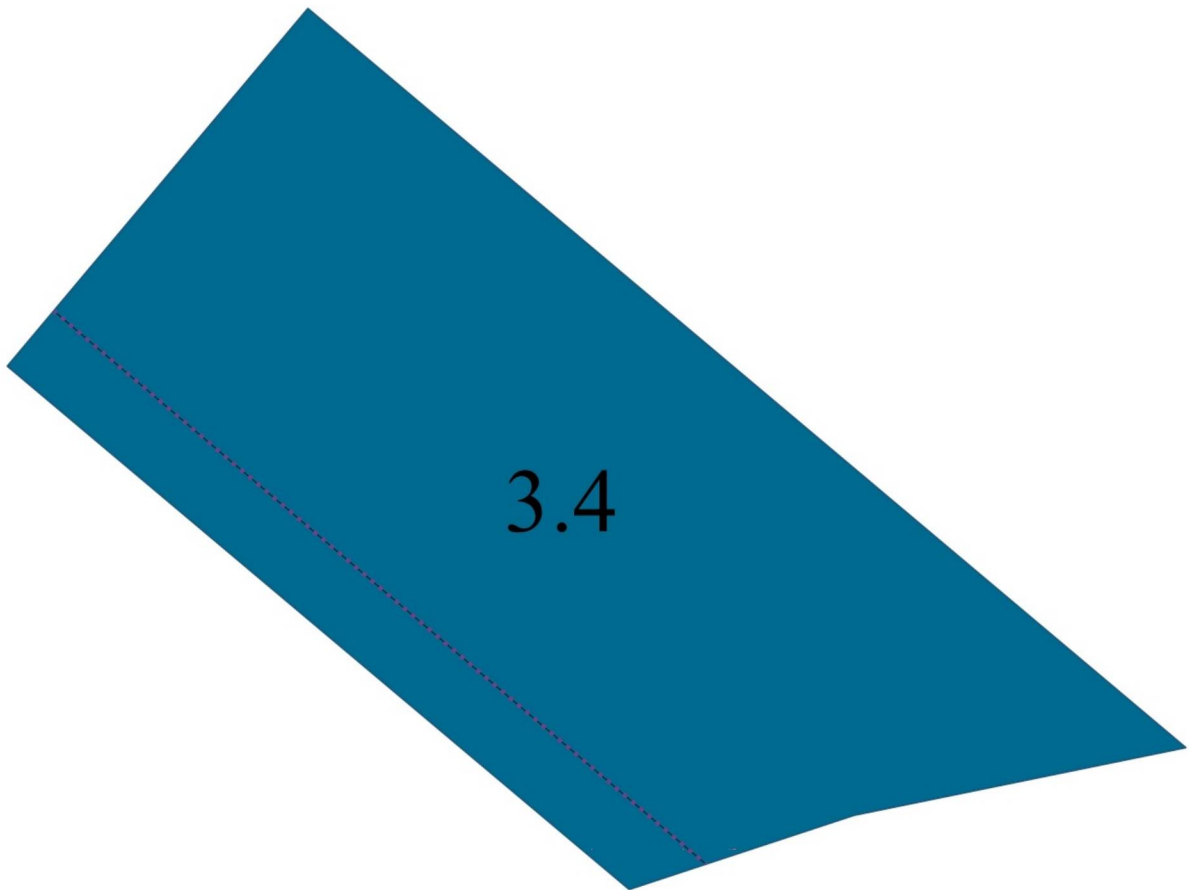
Начальник




Р.В. Шашкин

**Внесение изменений в правила землепользования и застройки
муниципального образования - Тюшевское сельское поселение Рязанского
муниципального района Рязанской области
в части территории земельного участка с кадастровым номером
62:15:0010131:412**

Фрагмент карты градостроительного зонирования
Масштаб 1:1500



Условные обозначения

- сущ. **Территориальные зоны**
- 3.4** Зона транспортной инфраструктуры
- Иные зоны с особыми условиями использования**
-  Придорожная полоса

ГРАФИЧЕСКОЕ ОПИСАНИЕ
местоположения границ населенных пунктов, территориальных
зон, особо охраняемых природных территорий, зон с особыми
условиями использования территории
3.4 Зона транспортной инфраструктуры

(наименование объекта, местоположение границ которого описано (далее - объект))

Раздел 1

Сведения об объекте		
№ п/п	Характеристики объекта	Описание характеристик
1	2	3
1	Местоположение объекта	Рязанская область, м.р-н Рязанский, с.п. Тюшевское
2	Площадь объекта ± величина погрешности определения площади ($P \pm \Delta P$)	732 387 м ² ± 786 м ²
3	Иные характеристики объекта	Вид объекта реестра границ: Территориальная зона Реестровый номер: 62:15-7.85

Сведения о местоположении измененных (уточненных) границ объекта

1. Система координат МСК-62 зона 1

2. Сведения о характерных точках границ объекта

Обозначение характерных точек границы	Существующие координаты, м		Измененные (уточненные) координаты, м		Метод определения координат характерной точки	Средняя квадратическая погрешность положения характерной точки (Mt), м	Описание обозначения точки на местности (при наличии)
	X	Y	X	Y			
1	2	3	4	5	6	7	8
1							
1	451 928,43	1 319 324,67	—	—	—	—	—
2	451 771,63	1 319 484,66	—	—	—	—	—
3	451 713,03	1 319 546,39	—	—	—	—	—
4	451 700,28	1 319 557,79	—	—	—	—	—
5	451 698,27	1 319 557,51	—	—	—	—	—
6	451 670,65	1 319 553,59	—	—	—	—	—
7	451 692,24	1 319 530,40	—	—	—	—	—
8	451 755,62	1 319 468,34	—	—	—	—	—
9	451 907,24	1 319 318,27	—	—	—	—	—
10	451 921,26	1 319 322,50	—	—	—	—	—
1	451 928,43	1 319 324,67	—	—	—	—	—
2							
11	451 061,42	1 315 867,13	—	—	—	—	—
12	451 150,72	1 315 942,72	—	—	—	—	—
13	451 187,37	1 315 975,01	—	—	—	—	—
14	451 238,26	1 316 013,34	—	—	—	—	—
15	451 355,21	1 316 112,03	—	—	—	—	—
16	451 360,91	1 316 118,78	—	—	—	—	—
17	451 509,49	1 316 248,22	—	—	—	—	—
18	451 515,98	1 316 247,73	—	—	—	—	—
19	451 593,42	1 316 163,30	—	—	—	—	—
20	451 756,55	1 315 978,64	—	—	—	—	—
21	451 768,24	1 315 989,34	—	—	—	—	—
22	451 769,02	1 315 990,21	—	—	—	—	—
23	451 606,05	1 316 174,68	—	—	—	—	—
24	451 524,03	1 316 263,61	—	—	—	—	—
25	451 506,71	1 316 266,54	—	—	—	—	—
26	451 411,78	1 316 186,02	—	—	—	—	—
27	451 349,45	1 316 131,37	—	—	—	—	—
28	451 344,20	1 316 125,06	—	—	—	—	—
29	451 251,70	1 316 046,68	—	—	—	—	—
30	451 172,57	1 315 983,65	—	—	—	—	—
31	451 139,80	1 315 955,75	—	—	—	—	—
32	451 050,18	1 315 879,89	—	—	—	—	—
33	450 915,37	1 315 756,28	—	—	—	—	—
34	450 793,58	1 315 653,23	—	—	—	—	—
35	450 772,90	1 315 635,43	—	—	—	—	—
36	450 758,63	1 315 616,39	—	—	—	—	—
37	450 747,22	1 315 595,85	—	—	—	—	—
38	450 716,72	1 315 549,05	—	—	—	—	—
39	450 601,73	1 315 375,62	—	—	—	—	—
40	450 524,78	1 315 258,14	—	—	—	—	—
41	450 511,48	1 315 237,86	—	—	—	—	—
42	450 451,29	1 315 148,23	—	—	—	—	—
43	450 443,01	1 315 136,84	—	—	—	—	—
44	450 438,39	1 315 133,92	—	—	—	—	—

Раздел 3

Сведения о местоположении измененных (уточненных) границ объекта

1	2	3	4	5	6	7	8
45	450 432,25	1 315 131,32	—	—	—	—	—
46	450 422,14	1 315 132,04	—	—	—	—	—
47	450 401,24	1 315 143,49	—	—	—	—	—
48	450 262,91	1 315 233,77	—	—	—	—	—
49	450 075,79	1 315 356,48	—	—	—	—	—
50	449 813,77	1 315 527,17	—	—	—	—	—
51	449 628,38	1 315 648,37	—	—	—	—	—
52	449 515,89	1 315 719,00	—	—	—	—	—
53	449 431,33	1 315 773,13	—	—	—	—	—
54	449 415,00	1 315 784,47	—	—	—	—	—
55	449 394,09	1 315 805,31	—	—	—	—	—
56	449 370,59	1 315 834,56	—	—	—	—	—
57	449 319,07	1 315 900,37	—	—	—	—	—
58	449 293,81	1 315 928,84	—	—	—	—	—
59	449 254,98	1 315 965,27	—	—	—	—	—
60	449 220,18	1 316 011,25	—	—	—	—	—
61	449 096,64	1 316 184,73	—	—	—	—	—
62	448 890,71	1 316 477,32	—	—	—	—	—
63	448 796,18	1 316 608,36	—	—	—	—	—
64	448 770,93	1 316 645,98	—	—	—	—	—
65	448 752,55	1 316 669,48	—	—	—	—	—
66	448 740,54	1 316 680,76	—	—	—	—	—
67	448 722,91	1 316 691,62	—	—	—	—	—
68	448 685,43	1 316 716,84	—	—	—	—	—
69	448 675,43	1 316 722,68	—	—	—	—	—
70	448 659,51	1 316 744,47	—	—	—	—	—
71	448 647,63	1 316 732,07	—	—	—	—	—
72	448 665,56	1 316 710,78	—	—	—	—	—
73	448 675,48	1 316 703,13	—	—	—	—	—
74	448 676,39	1 316 702,43	—	—	—	—	—
75	448 688,10	1 316 694,55	—	—	—	—	—
76	448 700,81	1 316 686,00	—	—	—	—	—
77	448 704,82	1 316 689,64	—	—	—	—	—
78	448 730,15	1 316 673,48	—	—	—	—	—
79	448 745,89	1 316 658,82	—	—	—	—	—
80	448 763,47	1 316 637,33	—	—	—	—	—
81	448 768,47	1 316 629,89	—	—	—	—	—
82	448 804,79	1 316 575,85	—	—	—	—	—
83	448 804,95	1 316 573,35	—	—	—	—	—
84	448 809,57	1 316 563,82	—	—	—	—	—
85	448 812,10	1 316 560,23	—	—	—	—	—
86	448 855,47	1 316 498,79	—	—	—	—	—
87	448 854,66	1 316 498,19	—	—	—	—	—
88	448 876,86	1 316 467,45	—	—	—	—	—
89	448 960,12	1 316 349,27	—	—	—	—	—
90	449 044,42	1 316 230,35	—	—	—	—	—
91	449 089,05	1 316 166,42	—	—	—	—	—
92	449 206,47	1 316 001,18	—	—	—	—	—
93	449 242,30	1 315 953,86	—	—	—	—	—
94	449 281,61	1 315 916,98	—	—	—	—	—
95	449 306,00	1 315 889,48	—	—	—	—	—
96	449 357,27	1 315 824,00	—	—	—	—	—
97	449 381,42	1 315 793,94	—	—	—	—	—
98	449 404,07	1 315 771,33	—	—	—	—	—
99	449 421,90	1 315 758,98	—	—	—	—	—

Сведения о местоположении измененных (уточненных) границ объекта

1	2	3	4	5	6	7	8
100	449 506,78	1 315 704,64	—	—	—	—	—
101	449 619,20	1 315 633,86	—	—	—	—	—
102	449 715,22	1 315 571,53	—	—	—	—	—
103	449 804,48	1 315 512,94	—	—	—	—	—
104	450 066,48	1 315 342,25	—	—	—	—	—
105	450 253,61	1 315 219,55	—	—	—	—	—
106	450 392,49	1 315 128,89	—	—	—	—	—
107	450 417,23	1 315 115,35	—	—	—	—	—
108	450 435,11	1 315 114,07	—	—	—	—	—
109	450 446,30	1 315 118,81	—	—	—	—	—
110	450 454,84	1 315 124,21	—	—	—	—	—
111	450 465,22	1 315 138,48	—	—	—	—	—
112	450 525,64	1 315 228,46	—	—	—	—	—
113	450 539,00	1 315 248,82	—	—	—	—	—
114	450 615,93	1 315 366,26	—	—	—	—	—
115	450 730,93	1 315 539,71	—	—	—	—	—
116	450 761,23	1 315 586,21	—	—	—	—	—
117	450 774,17	1 315 604,00	—	—	—	—	—
118	450 777,71	1 315 607,94	—	—	—	—	—
119	450 777,66	1 315 616,03	—	—	—	—	—
120	450 914,76	1 315 732,06	—	—	—	—	—
11	451 061,42	1 315 867,13	—	—	—	—	—
3							
121	451 084,51	1 320 149,57	—	—	—	—	—
157	450 945,38	1 320 294,29	—	—	—	—	—
156	450 922,25	1 320 313,73	—	—	—	—	—
155	450 795,93	1 320 477,52	—	—	—	—	—
154	450 762,19	1 320 533,31	—	—	—	—	—
153	450 729,22	1 320 607,64	—	—	—	—	—
152	450 700,55	1 320 690,84	—	—	—	—	—
151	450 690,42	1 320 725,85	—	—	—	—	—
150	450 682,54	1 320 766,23	—	—	—	—	—
149	450 674,73	1 320 780,60	—	—	—	—	—
148	450 548,51	1 320 911,42	—	—	—	—	—
147	450 203,10	1 321 262,29	—	—	—	—	—
146	449 915,01	1 321 553,10	—	—	—	—	—
145	449 747,16	1 321 719,96	—	—	—	—	—
144	449 774,38	1 321 736,35	—	—	—	—	—
143	449 940,80	1 321 570,59	—	—	—	—	—
142	450 222,22	1 321 297,29	—	—	—	—	—
141	450 579,24	1 320 941,35	—	—	—	—	—
140	450 638,25	1 320 880,39	—	—	—	—	—
139	450 646,21	1 320 884,02	—	—	—	—	—
138	450 647,62	1 320 898,06	—	—	—	—	—
137	450 638,48	1 320 934,31	—	—	—	—	—
136	450 639,80	1 320 934,01	—	—	—	—	—
135	450 649,69	1 320 921,39	—	—	—	—	—
134	450 679,13	1 320 883,81	—	—	—	—	—
133	450 680,15	1 320 879,22	—	—	—	—	—
132	450 694,53	1 320 823,89	—	—	—	—	—
131	450 759,93	1 320 754,34	—	—	—	—	—
130	450 844,47	1 320 668,75	—	—	—	—	—
129	450 872,19	1 320 641,88	—	—	—	—	—
128	450 960,17	1 320 531,63	—	—	—	—	—
127	451 063,36	1 320 406,10	—	—	—	—	—

Сведения о местоположении измененных (уточненных) границ объекта							
1	2	3	4	5	6	7	8
126	451 098,31	1 320 363,58	—	—	—	—	—
125	451 068,79	1 320 392,44	—	—	—	—	—
124	450 972,48	1 320 301,99	—	—	—	—	—
123	451 098,15	1 320 163,87	—	—	—	—	—
122	451 090,67	1 320 156,02	—	—	—	—	—
121	451 084,51	1 320 149,57	—	—	—	—	—
Внутренний контур 1 из 1							
158	450 938,94	1 320 326,23	—	—	—	—	—
159	450 969,15	1 320 353,88	—	—	—	—	—
160	450 974,92	1 320 349,79	—	—	—	—	—
161	451 043,20	1 320 418,19	—	—	—	—	—
162	450 954,01	1 320 509,08	—	—	—	—	—
163	450 729,19	1 320 735,67	—	—	—	—	—
164	450 716,62	1 320 730,13	—	—	—	—	—
165	450 727,91	1 320 688,08	—	—	—	—	—
166	450 751,18	1 320 613,85	—	—	—	—	—
167	450 782,64	1 320 542,25	—	—	—	—	—
168	450 810,18	1 320 488,12	—	—	—	—	—
158	450 938,94	1 320 326,23	—	—	—	—	—
4							
169	449 392,85	1 319 511,93	—	—	—	—	—
170	449 312,66	1 319 601,84	—	—	—	—	—
171	449 249,07	1 319 673,15	—	—	—	—	—
172	449 228,92	1 319 655,18	—	—	—	—	—
173	449 309,28	1 319 565,07	—	—	—	—	—
174	449 372,69	1 319 493,96	—	—	—	—	—
169	449 392,85	1 319 511,93	—	—	—	—	—
5							
175	449 235,24	1 319 676,68	—	—	—	—	—
176	449 245,39	1 319 686,76	—	—	—	—	—
177	449 133,70	1 319 815,17	—	—	—	—	—
178	448 559,74	1 320 798,31	—	—	—	—	—
179	448 559,30	1 320 798,09	—	—	—	—	—
180	448 533,36	1 320 846,04	—	—	—	—	—
181	448 145,05	1 321 508,61	—	—	—	—	—
182	448 158,03	1 321 518,92	—	—	—	—	—
183	448 124,33	1 321 577,05	—	—	—	—	—
184	448 110,67	1 321 567,79	—	—	—	—	—
185	448 068,17	1 321 640,94	—	—	—	—	—
186	448 082,54	1 321 649,14	—	—	—	—	—
187	448 065,47	1 321 678,95	—	—	—	—	—
188	448 051,49	1 321 671,09	—	—	—	—	—
189	447 980,55	1 321 799,43	—	—	—	—	—
190	447 967,90	1 321 822,31	—	—	—	—	—
191	447 969,68	1 321 823,88	—	—	—	—	—
192	447 955,73	1 321 846,85	—	—	—	—	—
193	447 951,97	1 321 853,06	—	—	—	—	—
194	447 951,09	1 321 852,69	—	—	—	—	—
195	447 901,22	1 321 942,92	—	—	—	—	—
196	447 886,19	1 321 969,65	—	—	—	—	—
197	447 884,15	1 321 973,30	—	—	—	—	—
198	447 880,61	1 321 971,87	—	—	—	—	—
199	447 799,24	1 321 938,89	—	—	—	—	—
200	447 804,09	1 321 928,12	—	—	—	—	—
201	447 815,28	1 321 905,93	—	—	—	—	—

Сведения о местоположении измененных (уточненных) границ объекта

1	2	3	4	5	6	7	8
202	447 803,21	1 321 894,69	—	—	—	—	—
203	447 823,53	1 321 857,53	—	—	—	—	—
204	447 880,04	1 321 754,37	—	—	—	—	—
205	447 879,96	1 321 754,33	—	—	—	—	—
206	447 878,10	1 321 753,50	—	—	—	—	—
207	447 887,34	1 321 736,78	—	—	—	—	—
208	447 861,52	1 321 721,66	—	—	—	—	—
209	447 856,10	1 321 718,54	—	—	—	—	—
210	447 903,54	1 321 634,22	—	—	—	—	—
211	447 984,21	1 321 680,12	—	—	—	—	—
212	448 046,41	1 321 570,09	—	—	—	—	—
213	448 080,55	1 321 511,24	—	—	—	—	—
214	448 161,07	1 321 372,44	—	—	—	—	—
215	448 167,34	1 321 365,05	—	—	—	—	—
216	448 183,62	1 321 371,78	—	—	—	—	—
217	448 205,21	1 321 380,71	—	—	—	—	—
218	448 931,77	1 320 126,12	—	—	—	—	—
219	449 118,66	1 319 808,73	—	—	—	—	—
175	449 235,24	1 319 676,68	—	—	—	—	—
6							
220	448 406,44	1 321 334,77	—	—	—	—	—
221	448 355,36	1 321 420,77	—	—	—	—	—
222	448 312,02	1 321 395,04	—	—	—	—	—
223	448 275,60	1 321 452,93	—	—	—	—	—
224	448 283,91	1 321 457,85	—	—	—	—	—
225	448 245,52	1 321 525,42	—	—	—	—	—
226	448 201,05	1 321 603,68	—	—	—	—	—
227	448 187,76	1 321 627,08	—	—	—	—	—
228	448 175,75	1 321 648,21	—	—	—	—	—
229	448 157,68	1 321 680,01	—	—	—	—	—
230	448 154,62	1 321 685,40	—	—	—	—	—
231	448 146,93	1 321 698,90	—	—	—	—	—
232	448 146,92	1 321 698,90	—	—	—	—	—
233	448 129,13	1 321 730,13	—	—	—	—	—
234	448 121,64	1 321 742,95	—	—	—	—	—
235	448 165,24	1 321 767,50	—	—	—	—	—
236	448 162,64	1 321 771,94	—	—	—	—	—
237	448 116,08	1 321 744,72	—	—	—	—	—
238	448 109,23	1 321 738,88	—	—	—	—	—
239	448 107,54	1 321 737,85	—	—	—	—	—
240	448 077,18	1 321 790,36	—	—	—	—	—
241	448 053,29	1 321 830,08	—	—	—	—	—
242	447 959,58	1 322 003,99	—	—	—	—	—
243	447 956,70	1 322 002,79	—	—	—	—	—
244	447 956,48	1 322 002,70	—	—	—	—	—
245	447 948,36	1 321 999,41	—	—	—	—	—
246	447 940,41	1 321 996,12	—	—	—	—	—
247	447 915,75	1 321 986,13	—	—	—	—	—
248	447 915,67	1 321 986,11	—	—	—	—	—
249	447 915,98	1 321 985,90	—	—	—	—	—
250	447 925,97	1 321 970,65	—	—	—	—	—
251	447 934,10	1 321 974,16	—	—	—	—	—
252	447 939,39	1 321 970,73	—	—	—	—	—
253	447 947,95	1 321 955,03	—	—	—	—	—
254	447 945,73	1 321 953,34	—	—	—	—	—

Сведения о местоположении измененных (уточненных) границ объекта

1	2	3	4	5	6	7	8
255	448 005,41	1 321 847,46	—	—	—	—	—
256	448 024,10	1 321 813,74	—	—	—	—	—
257	448 045,47	1 321 775,17	—	—	—	—	—
258	448 053,37	1 321 761,16	—	—	—	—	—
259	448 057,55	1 321 763,56	—	—	—	—	—
260	448 067,61	1 321 745,90	—	—	—	—	—
261	448 075,04	1 321 732,85	—	—	—	—	—
262	448 112,02	1 321 667,90	—	—	—	—	—
263	448 163,66	1 321 579,19	—	—	—	—	—
264	448 163,61	1 321 579,15	—	—	—	—	—
265	448 186,63	1 321 539,12	—	—	—	—	—
266	448 186,89	1 321 539,27	—	—	—	—	—
267	448 226,59	1 321 471,08	—	—	—	—	—
268	448 232,02	1 321 460,21	—	—	—	—	—
269	448 233,39	1 321 458,00	—	—	—	—	—
270	448 268,26	1 321 401,19	—	—	—	—	—
271	448 289,71	1 321 366,11	—	—	—	—	—
272	448 324,71	1 321 308,84	—	—	—	—	—
273	448 338,13	1 321 315,30	—	—	—	—	—
274	448 355,00	1 321 323,42	—	—	—	—	—
275	448 363,40	1 321 309,26	—	—	—	—	—
220	448 406,44	1 321 334,77	—	—	—	—	—
7							
276	448 298,10	1 321 212,48	—	—	—	—	—
277	448 273,73	1 321 256,14	—	—	—	—	—
278	448 230,07	1 321 231,77	—	—	—	—	—
279	448 181,32	1 321 319,09	—	—	—	—	—
280	448 137,66	1 321 294,71	—	—	—	—	—
281	448 210,77	1 321 163,74	—	—	—	—	—
276	448 298,10	1 321 212,48	—	—	—	—	—
8							
282	447 656,45	1 317 508,26	—	—	—	—	—
283	447 742,80	1 317 603,04	—	—	—	—	—
284	447 830,94	1 317 687,94	—	—	—	—	—
285	447 882,15	1 317 725,14	—	—	—	—	—
286	447 842,58	1 317 793,47	—	—	—	—	—
287	447 848,15	1 317 795,70	—	—	—	—	—
288	447 807,56	1 317 876,05	—	—	—	—	—
289	447 794,46	1 317 905,43	—	—	—	—	—
290	447 765,51	1 317 933,52	—	—	—	—	—
291	447 794,54	1 317 870,09	—	—	—	—	—
292	447 835,82	1 317 789,06	—	—	—	—	—
293	447 867,11	1 317 733,76	—	—	—	—	—
294	447 827,08	1 317 692,55	—	—	—	—	—
295	447 738,50	1 317 607,23	—	—	—	—	—
296	447 652,08	1 317 512,38	—	—	—	—	—
297	447 484,07	1 317 339,94	—	—	—	—	—
298	447 329,36	1 317 168,61	—	—	—	—	—
299	447 307,61	1 317 155,44	—	—	—	—	—
300	447 312,99	1 317 151,68	—	—	—	—	—
301	447 333,22	1 317 163,93	—	—	—	—	—
302	447 488,45	1 317 335,83	—	—	—	—	—
282	447 656,45	1 317 508,26	—	—	—	—	—
9							
303	442 600,97	1 321 027,92	—	—	—	—	—

Раздел 3

Сведения о местоположении измененных (уточненных) границ объекта

1	2	3	4	5	6	7	8
304	442 633,68	1 321 060,49	—	—	—	—	—
305	442 626,80	1 321 081,85	—	—	—	—	—
306	442 586,86	1 321 042,10	—	—	—	—	—
307	442 584,27	1 321 039,00	—	—	—	—	—
308	442 583,56	1 321 035,57	—	—	—	—	—
309	442 584,12	1 321 032,09	—	—	—	—	—
310	442 586,10	1 321 028,65	—	—	—	—	—
311	442 567,76	1 321 010,40	—	—	—	—	—
312	442 567,64	1 321 007,47	—	—	—	—	—
313	442 587,52	1 321 027,24	—	—	—	—	—
314	442 590,95	1 321 025,24	—	—	—	—	—
315	442 594,42	1 321 024,66	—	—	—	—	—
316	442 597,85	1 321 025,35	—	—	—	—	—
303	442 600,97	1 321 027,92	—	—	—	—	—
10							
317	442 499,06	1 320 926,77	—	—	—	—	—
318	442 543,26	1 320 970,51	—	—	—	—	—
319	442 544,76	1 320 971,92	—	—	—	—	—
320	442 545,85	1 320 973,61	—	—	—	—	—
321	442 546,56	1 320 977,04	—	—	—	—	—
322	442 545,99	1 320 980,52	—	—	—	—	—
323	442 545,47	1 320 981,43	—	—	—	—	—
324	442 533,79	1 320 975,12	—	—	—	—	—
325	442 526,82	1 320 982,35	—	—	—	—	—
326	442 486,61	1 320 942,57	—	—	—	—	—
327	442 449,21	1 320 905,93	—	—	—	—	—
328	442 449,19	1 320 905,91	—	—	—	—	—
329	442 455,75	1 320 896,60	—	—	—	—	—
330	442 461,84	1 320 890,30	—	—	—	—	—
331	442 461,86	1 320 890,32	—	—	—	—	—
317	442 499,06	1 320 926,77	—	—	—	—	—
11							
332	437 341,00	1 320 251,54	—	—	—	—	—
333	437 359,45	1 320 263,24	—	—	—	—	—
334	437 552,91	1 320 526,34	—	—	—	—	—
335	437 650,69	1 320 653,70	—	—	—	—	—
336	437 739,88	1 320 769,77	—	—	—	—	—
337	437 801,88	1 320 847,90	—	—	—	—	—
338	437 802,27	1 320 849,85	—	—	—	—	—
339	437 804,24	1 320 849,45	—	—	—	—	—
340	437 844,68	1 320 900,43	—	—	—	—	—
341	437 880,46	1 320 941,34	—	—	—	—	—
342	437 919,40	1 320 991,05	—	—	—	—	—
343	437 968,47	1 321 062,09	—	—	—	—	—
344	438 023,91	1 321 134,86	—	—	—	—	—
345	438 102,11	1 321 232,72	—	—	—	—	—
346	438 161,75	1 321 312,93	—	—	—	—	—
347	438 211,69	1 321 377,83	—	—	—	—	—
348	438 270,68	1 321 455,01	—	—	—	—	—
349	438 335,72	1 321 538,01	—	—	—	—	—
350	438 347,54	1 321 555,27	—	—	—	—	—
351	438 352,12	1 321 561,95	—	—	—	—	—
352	438 370,02	1 321 590,86	—	—	—	—	—
353	438 491,50	1 321 762,87	—	—	—	—	—
354	438 575,08	1 321 859,59	—	—	—	—	—

Раздел 3

Сведения о местоположении измененных (уточненных) границ объекта

1	2	3	4	5	6	7	8
355	438 659,61	1 321 981,14	—	—	—	—	—
356	438 695,52	1 322 027,51	—	—	—	—	—
357	438 845,04	1 322 182,90	—	—	—	—	—
358	439 027,96	1 322 356,11	—	—	—	—	—
359	439 187,77	1 322 509,94	—	—	—	—	—
360	439 201,06	1 322 526,06	—	—	—	—	—
361	439 216,83	1 322 539,77	—	—	—	—	—
362	439 223,01	1 322 538,71	—	—	—	—	—
363	439 430,34	1 322 523,04	—	—	—	—	—
364	439 587,72	1 322 510,48	—	—	—	—	—
365	439 829,82	1 322 491,60	—	—	—	—	—
366	440 123,90	1 322 469,24	—	—	—	—	—
367	440 206,66	1 322 462,52	—	—	—	—	—
368	440 416,63	1 322 450,29	—	—	—	—	—
369	440 476,06	1 322 446,58	—	—	—	—	—
370	440 497,30	1 322 443,19	—	—	—	—	—
371	440 507,02	1 322 439,71	—	—	—	—	—
372	440 523,17	1 322 435,20	—	—	—	—	—
373	440 537,61	1 322 431,58	—	—	—	—	—
374	440 538,63	1 322 440,33	—	—	—	—	—
375	440 524,80	1 322 445,40	—	—	—	—	—
376	440 506,36	1 322 452,13	—	—	—	—	—
377	440 505,06	1 322 462,56	—	—	—	—	—
378	440 502,54	1 322 463,62	—	—	—	—	—
379	440 478,38	1 322 467,48	—	—	—	—	—
380	440 417,89	1 322 471,25	—	—	—	—	—
381	440 208,12	1 322 483,47	—	—	—	—	—
382	440 125,54	1 322 490,18	—	—	—	—	—
383	439 831,43	1 322 512,54	—	—	—	—	—
384	439 589,37	1 322 531,42	—	—	—	—	—
385	439 431,98	1 322 543,98	—	—	—	—	—
386	439 289,86	1 322 554,79	—	—	—	—	—
387	439 238,51	1 322 558,61	—	—	—	—	—
388	439 245,61	1 322 564,78	—	—	—	—	—
389	439 359,85	1 322 669,86	—	—	—	—	—
390	439 487,99	1 322 794,12	—	—	—	—	—
391	439 750,09	1 323 035,96	—	—	—	—	—
392	439 812,04	1 323 090,35	—	—	—	—	—
393	439 884,87	1 323 171,60	—	—	—	—	—
394	440 036,52	1 323 313,29	—	—	—	—	—
395	440 058,84	1 323 331,99	—	—	—	—	—
396	440 158,61	1 323 323,58	—	—	—	—	—
397	440 231,62	1 323 390,40	—	—	—	—	—
398	440 180,97	1 323 445,73	—	—	—	—	—
399	440 269,38	1 323 526,66	—	—	—	—	—
400	440 380,89	1 323 636,26	—	—	—	—	—
401	440 506,62	1 323 754,83	—	—	—	—	—
402	440 682,14	1 323 927,41	—	—	—	—	—
403	440 602,93	1 323 947,91	—	—	—	—	—
404	440 501,41	1 323 846,04	—	—	—	—	—
405	440 501,29	1 323 845,93	—	—	—	—	—
406	440 339,26	1 323 693,34	—	—	—	—	—
407	440 074,63	1 323 446,93	—	—	—	—	—
408	440 003,11	1 323 379,14	—	—	—	—	—
409	439 953,68	1 323 332,03	—	—	—	—	—

Раздел 3

Сведения о местоположении измененных (уточненных) границ объекта

1	2	3	4	5	6	7	8
410	439 951,02	1 323 329,77	—	—	—	—	—
411	439 611,49	1 323 007,98	—	—	—	—	—
412	439 607,38	1 323 004,19	—	—	—	—	—
413	439 259,59	1 322 683,09	—	—	—	—	—
414	439 118,20	1 322 550,50	—	—	—	—	—
415	438 726,08	1 322 174,09	—	—	—	—	—
416	438 453,98	1 321 820,93	—	—	—	—	—
417	438 288,86	1 321 605,59	—	—	—	—	—
418	438 102,70	1 321 362,82	—	—	—	—	—
419	437 730,40	1 320 865,33	—	—	—	—	—
420	437 304,08	1 320 301,11	—	—	—	—	—
421	437 324,65	1 320 273,48	—	—	—	—	—
332	437 341,00	1 320 251,54	—	—	—	—	—
62:15-7.85(1)							
н1	—	—	452 410,68	1 316 039,32	Картометрический метод	2,50	—
н2	—	—	452 272,26	1 316 203,72	Картометрический метод	2,50	—
н3	—	—	452 259,58	1 316 141,55	Картометрический метод	2,50	—
н4	—	—	452 245,70	1 316 099,46	Картометрический метод	2,50	—
н5	—	—	452 343,69	1 315 983,02	Картометрический метод	2,50	—
н1	—	—	452 410,68	1 316 039,32	Картометрический метод	2,50	—
62:15-7.85(2)							
н6	—	—	451 928,43	1 319 324,67	Картометрический метод	2,50	—
н7	—	—	451 771,63	1 319 484,66	Картометрический метод	2,50	—
н8	—	—	451 713,03	1 319 546,39	Картометрический метод	2,50	—
н9	—	—	451 700,28	1 319 557,79	Картометрический метод	2,50	—
н10	—	—	451 698,27	1 319 557,51	Картометрический метод	2,50	—
н11	—	—	451 670,65	1 319 553,59	Картометрический метод	2,50	—
н12	—	—	451 692,24	1 319 530,40	Картометрический метод	2,50	—
н13	—	—	451 755,62	1 319 468,34	Картометрический метод	2,50	—
н14	—	—	451 907,24	1 319 318,27	Картометрический метод	2,50	—
н15	—	—	451 921,26	1 319 322,50	Картометрический метод	2,50	—
н6	—	—	451 928,43	1 319 324,67	Картометрический метод	2,50	—
62:15-7.85(3)							
н16	—	—	451 061,42	1 315 867,13	Картометрический метод	2,50	—
н17	—	—	451 150,72	1 315 942,72	Картометрический метод	2,50	—
н18	—	—	451 187,37	1 315 975,01	Картометрический метод	2,50	—
н19	—	—	451 238,26	1 316 013,34	Картометрический метод	2,50	—

Раздел 3

Сведения о местоположении измененных (уточненных) границ объекта

1	2	3	4	5	6	7	8
н20	—	—	451 355,21	1 316 112,03	Картометрический метод	2,50	—
н21	—	—	451 360,91	1 316 118,78	Картометрический метод	2,50	—
н22	—	—	451 509,49	1 316 248,22	Картометрический метод	2,50	—
н23	—	—	451 515,98	1 316 247,73	Картометрический метод	2,50	—
н24	—	—	451 593,42	1 316 163,30	Картометрический метод	2,50	—
н25	—	—	451 756,55	1 315 978,64	Картометрический метод	2,50	—
н26	—	—	451 768,24	1 315 989,34	Картометрический метод	2,50	—
н27	—	—	451 769,02	1 315 990,21	Картометрический метод	2,50	—
н28	—	—	451 606,05	1 316 174,68	Картометрический метод	2,50	—
н29	—	—	451 524,03	1 316 263,61	Картометрический метод	2,50	—
н30	—	—	451 506,71	1 316 266,54	Картометрический метод	2,50	—
н31	—	—	451 411,78	1 316 186,02	Картометрический метод	2,50	—
н32	—	—	451 349,45	1 316 131,37	Картометрический метод	2,50	—
н33	—	—	451 344,20	1 316 125,06	Картометрический метод	2,50	—
н34	—	—	451 251,70	1 316 046,68	Картометрический метод	2,50	—
н35	—	—	451 172,57	1 315 983,65	Картометрический метод	2,50	—
н36	—	—	451 139,80	1 315 955,75	Картометрический метод	2,50	—
н37	—	—	451 050,18	1 315 879,89	Картометрический метод	2,50	—
н38	—	—	450 915,37	1 315 756,28	Картометрический метод	2,50	—
н39	—	—	450 793,58	1 315 653,23	Картометрический метод	2,50	—
н40	—	—	450 772,90	1 315 635,43	Картометрический метод	2,50	—
н41	—	—	450 758,63	1 315 616,39	Картометрический метод	2,50	—
н42	—	—	450 747,22	1 315 595,85	Картометрический метод	2,50	—
н43	—	—	450 716,72	1 315 549,05	Картометрический метод	2,50	—
н44	—	—	450 601,73	1 315 375,62	Картометрический метод	2,50	—
н45	—	—	450 524,78	1 315 258,14	Картометрический метод	2,50	—
н46	—	—	450 511,48	1 315 237,86	Картометрический метод	2,50	—
н47	—	—	450 451,29	1 315 148,23	Картометрический метод	2,50	—
н48	—	—	450 443,01	1 315 136,84	Картометрический метод	2,50	—

Раздел 3

Сведения о местоположении измененных (уточненных) границ объекта

1	2	3	4	5	6	7	8
н49	—	—	450 438,39	1 315 133,92	Картометрический метод	2,50	—
н50	—	—	450 432,25	1 315 131,32	Картометрический метод	2,50	—
н51	—	—	450 422,14	1 315 132,04	Картометрический метод	2,50	—
н52	—	—	450 401,24	1 315 143,49	Картометрический метод	2,50	—
н53	—	—	450 262,91	1 315 233,77	Картометрический метод	2,50	—
н54	—	—	450 075,79	1 315 356,48	Картометрический метод	2,50	—
н55	—	—	449 813,77	1 315 527,17	Картометрический метод	2,50	—
н56	—	—	449 628,38	1 315 648,37	Картометрический метод	2,50	—
н57	—	—	449 515,89	1 315 719,00	Картометрический метод	2,50	—
н58	—	—	449 431,33	1 315 773,13	Картометрический метод	2,50	—
н59	—	—	449 415,00	1 315 784,47	Картометрический метод	2,50	—
н60	—	—	449 394,09	1 315 805,31	Картометрический метод	2,50	—
н61	—	—	449 370,59	1 315 834,56	Картометрический метод	2,50	—
н62	—	—	449 319,07	1 315 900,37	Картометрический метод	2,50	—
н63	—	—	449 293,81	1 315 928,84	Картометрический метод	2,50	—
н64	—	—	449 254,98	1 315 965,27	Картометрический метод	2,50	—
н65	—	—	449 220,18	1 316 011,25	Картометрический метод	2,50	—
н66	—	—	449 096,64	1 316 184,73	Картометрический метод	2,50	—
н67	—	—	448 890,71	1 316 477,32	Картометрический метод	2,50	—
н68	—	—	448 796,18	1 316 608,36	Картометрический метод	2,50	—
н69	—	—	448 770,93	1 316 645,98	Картометрический метод	2,50	—
н70	—	—	448 752,55	1 316 669,48	Картометрический метод	2,50	—
н71	—	—	448 740,54	1 316 680,76	Картометрический метод	2,50	—
н72	—	—	448 722,91	1 316 691,62	Картометрический метод	2,50	—
н73	—	—	448 685,43	1 316 716,84	Картометрический метод	2,50	—
н74	—	—	448 675,43	1 316 722,68	Картометрический метод	2,50	—
н75	—	—	448 659,51	1 316 744,47	Картометрический метод	2,50	—
н76	—	—	448 647,63	1 316 732,07	Картометрический метод	2,50	—
н77	—	—	448 665,56	1 316 710,78	Картометрический метод	2,50	—

Раздел 3

Сведения о местоположении измененных (уточненных) границ объекта

1	2	3	4	5	6	7	8
н78	—	—	448 675,48	1 316 703,13	Картометрический метод	2,50	—
н79	—	—	448 676,39	1 316 702,43	Картометрический метод	2,50	—
н80	—	—	448 688,10	1 316 694,55	Картометрический метод	2,50	—
н81	—	—	448 700,81	1 316 686,00	Картометрический метод	2,50	—
н82	—	—	448 704,82	1 316 689,64	Картометрический метод	2,50	—
н83	—	—	448 730,15	1 316 673,48	Картометрический метод	2,50	—
н84	—	—	448 745,89	1 316 658,82	Картометрический метод	2,50	—
н85	—	—	448 763,47	1 316 637,33	Картометрический метод	2,50	—
н86	—	—	448 768,47	1 316 629,89	Картометрический метод	2,50	—
н87	—	—	448 804,79	1 316 575,85	Картометрический метод	2,50	—
н88	—	—	448 804,95	1 316 573,35	Картометрический метод	2,50	—
н89	—	—	448 809,57	1 316 563,82	Картометрический метод	2,50	—
н90	—	—	448 812,10	1 316 560,23	Картометрический метод	2,50	—
н91	—	—	448 855,47	1 316 498,79	Картометрический метод	2,50	—
н92	—	—	448 854,66	1 316 498,19	Картометрический метод	2,50	—
н93	—	—	448 876,86	1 316 467,45	Картометрический метод	2,50	—
н94	—	—	448 960,12	1 316 349,27	Картометрический метод	2,50	—
н95	—	—	449 044,42	1 316 230,35	Картометрический метод	2,50	—
н96	—	—	449 089,05	1 316 166,42	Картометрический метод	2,50	—
н97	—	—	449 206,47	1 316 001,18	Картометрический метод	2,50	—
н98	—	—	449 242,30	1 315 953,86	Картометрический метод	2,50	—
н99	—	—	449 281,61	1 315 916,98	Картометрический метод	2,50	—
н100	—	—	449 306,00	1 315 889,48	Картометрический метод	2,50	—
н101	—	—	449 357,27	1 315 824,00	Картометрический метод	2,50	—
н102	—	—	449 381,42	1 315 793,94	Картометрический метод	2,50	—
н103	—	—	449 404,07	1 315 771,33	Картометрический метод	2,50	—
н104	—	—	449 421,90	1 315 758,98	Картометрический метод	2,50	—
н105	—	—	449 506,78	1 315 704,64	Картометрический метод	2,50	—
н106	—	—	449 619,20	1 315 633,86	Картометрический метод	2,50	—

Раздел 3

Сведения о местоположении измененных (уточненных) границ объекта

1	2	3	4	5	6	7	8
н107	—	—	449 715,22	1 315 571,53	Картометрический метод	2,50	—
н108	—	—	449 804,48	1 315 512,94	Картометрический метод	2,50	—
н109	—	—	450 066,48	1 315 342,25	Картометрический метод	2,50	—
н110	—	—	450 253,61	1 315 219,55	Картометрический метод	2,50	—
н111	—	—	450 392,49	1 315 128,89	Картометрический метод	2,50	—
н112	—	—	450 417,23	1 315 115,35	Картометрический метод	2,50	—
н113	—	—	450 435,11	1 315 114,07	Картометрический метод	2,50	—
н114	—	—	450 446,30	1 315 118,81	Картометрический метод	2,50	—
н115	—	—	450 454,84	1 315 124,21	Картометрический метод	2,50	—
н116	—	—	450 465,22	1 315 138,48	Картометрический метод	2,50	—
н117	—	—	450 525,64	1 315 228,46	Картометрический метод	2,50	—
н118	—	—	450 539,00	1 315 248,82	Картометрический метод	2,50	—
н119	—	—	450 615,93	1 315 366,26	Картометрический метод	2,50	—
н120	—	—	450 730,93	1 315 539,71	Картометрический метод	2,50	—
н121	—	—	450 761,23	1 315 586,21	Картометрический метод	2,50	—
н122	—	—	450 774,17	1 315 604,00	Картометрический метод	2,50	—
н123	—	—	450 777,71	1 315 607,94	Картометрический метод	2,50	—
н124	—	—	450 777,66	1 315 616,03	Картометрический метод	2,50	—
н125	—	—	450 914,76	1 315 732,06	Картометрический метод	2,50	—
н16	—	—	451 061,42	1 315 867,13	Картометрический метод	2,50	—
62:15-7.85(4)							
н126	—	—	451 084,51	1 320 149,57	Картометрический метод	2,50	—
н162	—	—	450 945,38	1 320 294,29	Картометрический метод	2,50	—
н161	—	—	450 922,25	1 320 313,73	Картометрический метод	2,50	—
н160	—	—	450 795,93	1 320 477,52	Картометрический метод	2,50	—
н159	—	—	450 762,19	1 320 533,31	Картометрический метод	2,50	—
н158	—	—	450 729,22	1 320 607,64	Картометрический метод	2,50	—
н157	—	—	450 700,55	1 320 690,84	Картометрический метод	2,50	—
н156	—	—	450 690,42	1 320 725,85	Картометрический метод	2,50	—

Раздел 3

Сведения о местоположении измененных (уточненных) границ объекта

1	2	3	4	5	6	7	8
н155	—	—	450 682,54	1 320 766,23	Картометрический метод	2,50	—
н154	—	—	450 674,73	1 320 780,60	Картометрический метод	2,50	—
н153	—	—	450 548,51	1 320 911,42	Картометрический метод	2,50	—
н152	—	—	450 203,10	1 321 262,29	Картометрический метод	2,50	—
н151	—	—	449 915,01	1 321 553,10	Картометрический метод	2,50	—
н150	—	—	449 747,16	1 321 719,96	Картометрический метод	2,50	—
н149	—	—	449 774,38	1 321 736,35	Картометрический метод	2,50	—
н148	—	—	449 940,80	1 321 570,59	Картометрический метод	2,50	—
н147	—	—	450 222,22	1 321 297,29	Картометрический метод	2,50	—
н146	—	—	450 579,24	1 320 941,35	Картометрический метод	2,50	—
н145	—	—	450 638,25	1 320 880,39	Картометрический метод	2,50	—
н144	—	—	450 646,21	1 320 884,02	Картометрический метод	2,50	—
н143	—	—	450 647,62	1 320 898,06	Картометрический метод	2,50	—
н142	—	—	450 638,48	1 320 934,31	Картометрический метод	2,50	—
н141	—	—	450 639,80	1 320 934,01	Картометрический метод	2,50	—
н140	—	—	450 649,69	1 320 921,39	Картометрический метод	2,50	—
н139	—	—	450 679,13	1 320 883,81	Картометрический метод	2,50	—
н138	—	—	450 680,15	1 320 879,22	Картометрический метод	2,50	—
н137	—	—	450 694,53	1 320 823,89	Картометрический метод	2,50	—
н136	—	—	450 759,93	1 320 754,34	Картометрический метод	2,50	—
н135	—	—	450 844,47	1 320 668,75	Картометрический метод	2,50	—
н134	—	—	450 872,19	1 320 641,88	Картометрический метод	2,50	—
н133	—	—	450 960,17	1 320 531,63	Картометрический метод	2,50	—
н132	—	—	451 063,36	1 320 406,10	Картометрический метод	2,50	—
н131	—	—	451 098,31	1 320 363,58	Картометрический метод	2,50	—
н130	—	—	451 068,79	1 320 392,44	Картометрический метод	2,50	—
н129	—	—	450 972,48	1 320 301,99	Картометрический метод	2,50	—
н128	—	—	451 098,15	1 320 163,87	Картометрический метод	2,50	—
н127	—	—	451 090,67	1 320 156,02	Картометрический метод	2,50	—

Сведения о местоположении измененных (уточненных) границ объекта							
1	2	3	4	5	6	7	8
н126	—	—	451 084,51	1 320 149,57	Картометрический метод	2,50	—
Внутренний контур 1 из 1							
н163	—	—	450 938,94	1 320 326,23	Картометрический метод	2,50	—
н164	—	—	450 969,15	1 320 353,88	Картометрический метод	2,50	—
н165	—	—	450 974,92	1 320 349,79	Картометрический метод	2,50	—
н166	—	—	451 043,20	1 320 418,19	Картометрический метод	2,50	—
н167	—	—	450 954,01	1 320 509,08	Картометрический метод	2,50	—
н168	—	—	450 729,19	1 320 735,67	Картометрический метод	2,50	—
н169	—	—	450 716,62	1 320 730,13	Картометрический метод	2,50	—
н170	—	—	450 727,91	1 320 688,08	Картометрический метод	2,50	—
н171	—	—	450 751,18	1 320 613,85	Картометрический метод	2,50	—
н172	—	—	450 782,64	1 320 542,25	Картометрический метод	2,50	—
н173	—	—	450 810,18	1 320 488,12	Картометрический метод	2,50	—
н163	—	—	450 938,94	1 320 326,23	Картометрический метод	2,50	—
62:15-7.85(5)							
н174	—	—	449 392,85	1 319 511,93	Картометрический метод	2,50	—
н175	—	—	449 312,66	1 319 601,84	Картометрический метод	2,50	—
н176	—	—	449 249,07	1 319 673,15	Картометрический метод	2,50	—
н177	—	—	449 228,92	1 319 655,18	Картометрический метод	2,50	—
н178	—	—	449 309,28	1 319 565,07	Картометрический метод	2,50	—
н179	—	—	449 372,69	1 319 493,96	Картометрический метод	2,50	—
н174	—	—	449 392,85	1 319 511,93	Картометрический метод	2,50	—
62:15-7.85(6)							
н180	—	—	449 235,24	1 319 676,68	Картометрический метод	2,50	—
н181	—	—	449 245,39	1 319 686,76	Картометрический метод	2,50	—
н182	—	—	449 133,70	1 319 815,17	Картометрический метод	2,50	—
н183	—	—	448 559,74	1 320 798,31	Картометрический метод	2,50	—
н184	—	—	448 559,30	1 320 798,09	Картометрический метод	2,50	—
н185	—	—	448 533,36	1 320 846,04	Картометрический метод	2,50	—
н186	—	—	448 145,05	1 321 508,61	Картометрический метод	2,50	—

Раздел 3

Сведения о местоположении измененных (уточненных) границ объекта

1	2	3	4	5	6	7	8
н187	—	—	448 158,03	1 321 518,92	Картометрический метод	2,50	—
н188	—	—	448 124,33	1 321 577,05	Картометрический метод	2,50	—
н189	—	—	448 110,67	1 321 567,79	Картометрический метод	2,50	—
н190	—	—	448 068,17	1 321 640,94	Картометрический метод	2,50	—
н191	—	—	448 082,54	1 321 649,14	Картометрический метод	2,50	—
н192	—	—	448 065,47	1 321 678,95	Картометрический метод	2,50	—
н193	—	—	448 051,49	1 321 671,09	Картометрический метод	2,50	—
н194	—	—	447 980,55	1 321 799,43	Картометрический метод	2,50	—
н195	—	—	447 967,90	1 321 822,31	Картометрический метод	2,50	—
н196	—	—	447 969,68	1 321 823,88	Картометрический метод	2,50	—
н197	—	—	447 955,73	1 321 846,85	Картометрический метод	2,50	—
н198	—	—	447 951,97	1 321 853,06	Картометрический метод	2,50	—
н199	—	—	447 951,09	1 321 852,69	Картометрический метод	2,50	—
н200	—	—	447 901,22	1 321 942,92	Картометрический метод	2,50	—
н201	—	—	447 886,19	1 321 969,65	Картометрический метод	2,50	—
н202	—	—	447 884,15	1 321 973,30	Картометрический метод	2,50	—
н203	—	—	447 880,61	1 321 971,87	Картометрический метод	2,50	—
н204	—	—	447 799,24	1 321 938,89	Картометрический метод	2,50	—
н205	—	—	447 804,09	1 321 928,12	Картометрический метод	2,50	—
н206	—	—	447 815,28	1 321 905,93	Картометрический метод	2,50	—
н207	—	—	447 803,21	1 321 894,69	Картометрический метод	2,50	—
н208	—	—	447 823,53	1 321 857,53	Картометрический метод	2,50	—
н209	—	—	447 880,04	1 321 754,37	Картометрический метод	2,50	—
н210	—	—	447 879,96	1 321 754,33	Картометрический метод	2,50	—
н211	—	—	447 878,10	1 321 753,50	Картометрический метод	2,50	—
н212	—	—	447 887,34	1 321 736,78	Картометрический метод	2,50	—
н213	—	—	447 861,52	1 321 721,66	Картометрический метод	2,50	—
н214	—	—	447 856,10	1 321 718,54	Картометрический метод	2,50	—
н215	—	—	447 903,54	1 321 634,22	Картометрический метод	2,50	—

Раздел 3

Сведения о местоположении измененных (уточненных) границ объекта

1	2	3	4	5	6	7	8
н216	—	—	447 984,21	1 321 680,12	Картометрический метод	2,50	—
н217	—	—	448 046,41	1 321 570,09	Картометрический метод	2,50	—
н218	—	—	448 080,55	1 321 511,24	Картометрический метод	2,50	—
н219	—	—	448 161,07	1 321 372,44	Картометрический метод	2,50	—
н220	—	—	448 167,34	1 321 365,05	Картометрический метод	2,50	—
н221	—	—	448 183,62	1 321 371,78	Картометрический метод	2,50	—
н222	—	—	448 205,21	1 321 380,71	Картометрический метод	2,50	—
н223	—	—	448 931,77	1 320 126,12	Картометрический метод	2,50	—
н224	—	—	449 118,66	1 319 808,73	Картометрический метод	2,50	—
н180	—	—	449 235,24	1 319 676,68	Картометрический метод	2,50	—
62:15-7.85(7)							
н225	—	—	448 406,44	1 321 334,77	Картометрический метод	2,50	—
н226	—	—	448 355,36	1 321 420,77	Картометрический метод	2,50	—
н227	—	—	448 312,02	1 321 395,04	Картометрический метод	2,50	—
н228	—	—	448 275,60	1 321 452,93	Картометрический метод	2,50	—
н229	—	—	448 283,91	1 321 457,85	Картометрический метод	2,50	—
н230	—	—	448 245,52	1 321 525,42	Картометрический метод	2,50	—
н231	—	—	448 201,05	1 321 603,68	Картометрический метод	2,50	—
н232	—	—	448 187,76	1 321 627,08	Картометрический метод	2,50	—
н233	—	—	448 175,75	1 321 648,21	Картометрический метод	2,50	—
н234	—	—	448 157,68	1 321 680,01	Картометрический метод	2,50	—
н235	—	—	448 154,62	1 321 685,40	Картометрический метод	2,50	—
н236	—	—	448 146,93	1 321 698,90	Картометрический метод	2,50	—
н237	—	—	448 146,92	1 321 698,90	Картометрический метод	2,50	—
н238	—	—	448 129,13	1 321 730,13	Картометрический метод	2,50	—
н239	—	—	448 121,64	1 321 742,95	Картометрический метод	2,50	—
н240	—	—	448 165,24	1 321 767,50	Картометрический метод	2,50	—
н241	—	—	448 162,64	1 321 771,94	Картометрический метод	2,50	—
н242	—	—	448 116,08	1 321 744,72	Картометрический метод	2,50	—

Раздел 3

Сведения о местоположении измененных (уточненных) границ объекта

1	2	3	4	5	6	7	8
н243	—	—	448 109,23	1 321 738,88	Картометрический метод	2,50	—
н244	—	—	448 107,54	1 321 737,85	Картометрический метод	2,50	—
н245	—	—	448 077,18	1 321 790,36	Картометрический метод	2,50	—
н246	—	—	448 053,29	1 321 830,08	Картометрический метод	2,50	—
н247	—	—	447 959,58	1 322 003,99	Картометрический метод	2,50	—
н248	—	—	447 956,70	1 322 002,79	Картометрический метод	2,50	—
н249	—	—	447 956,48	1 322 002,70	Картометрический метод	2,50	—
н250	—	—	447 948,36	1 321 999,41	Картометрический метод	2,50	—
н251	—	—	447 940,41	1 321 996,12	Картометрический метод	2,50	—
н252	—	—	447 915,75	1 321 986,13	Картометрический метод	2,50	—
н253	—	—	447 915,67	1 321 986,11	Картометрический метод	2,50	—
н254	—	—	447 915,98	1 321 985,90	Картометрический метод	2,50	—
н255	—	—	447 925,97	1 321 970,65	Картометрический метод	2,50	—
н256	—	—	447 934,10	1 321 974,16	Картометрический метод	2,50	—
н257	—	—	447 939,39	1 321 970,73	Картометрический метод	2,50	—
н258	—	—	447 947,95	1 321 955,03	Картометрический метод	2,50	—
н259	—	—	447 945,73	1 321 953,34	Картометрический метод	2,50	—
н260	—	—	448 005,41	1 321 847,46	Картометрический метод	2,50	—
н261	—	—	448 024,10	1 321 813,74	Картометрический метод	2,50	—
н262	—	—	448 045,47	1 321 775,17	Картометрический метод	2,50	—
н263	—	—	448 053,37	1 321 761,16	Картометрический метод	2,50	—
н264	—	—	448 057,55	1 321 763,56	Картометрический метод	2,50	—
н265	—	—	448 067,61	1 321 745,90	Картометрический метод	2,50	—
н266	—	—	448 075,04	1 321 732,85	Картометрический метод	2,50	—
н267	—	—	448 112,02	1 321 667,90	Картометрический метод	2,50	—
н268	—	—	448 163,66	1 321 579,19	Картометрический метод	2,50	—
н269	—	—	448 163,61	1 321 579,15	Картометрический метод	2,50	—
н270	—	—	448 186,63	1 321 539,12	Картометрический метод	2,50	—
н271	—	—	448 186,89	1 321 539,27	Картометрический метод	2,50	—

Раздел 3

Сведения о местоположении измененных (уточненных) границ объекта

1	2	3	4	5	6	7	8
н272	—	—	448 226,59	1 321 471,08	Картометрический метод	2,50	—
н273	—	—	448 232,02	1 321 460,21	Картометрический метод	2,50	—
н274	—	—	448 233,39	1 321 458,00	Картометрический метод	2,50	—
н275	—	—	448 268,26	1 321 401,19	Картометрический метод	2,50	—
н276	—	—	448 289,71	1 321 366,11	Картометрический метод	2,50	—
н277	—	—	448 324,71	1 321 308,84	Картометрический метод	2,50	—
н278	—	—	448 338,13	1 321 315,30	Картометрический метод	2,50	—
н279	—	—	448 355,00	1 321 323,42	Картометрический метод	2,50	—
н280	—	—	448 363,40	1 321 309,26	Картометрический метод	2,50	—
н225	—	—	448 406,44	1 321 334,77	Картометрический метод	2,50	—
62:15-7.85(8)							
н281	—	—	448 298,10	1 321 212,48	Картометрический метод	2,50	—
н282	—	—	448 273,73	1 321 256,14	Картометрический метод	2,50	—
н283	—	—	448 230,07	1 321 231,77	Картометрический метод	2,50	—
н284	—	—	448 181,32	1 321 319,09	Картометрический метод	2,50	—
н285	—	—	448 137,66	1 321 294,71	Картометрический метод	2,50	—
н286	—	—	448 210,77	1 321 163,74	Картометрический метод	2,50	—
н281	—	—	448 298,10	1 321 212,48	Картометрический метод	2,50	—
62:15-7.85(9)							
н287	—	—	447 656,45	1 317 508,26	Картометрический метод	2,50	—
н288	—	—	447 742,80	1 317 603,04	Картометрический метод	2,50	—
н289	—	—	447 830,94	1 317 687,94	Картометрический метод	2,50	—
н290	—	—	447 882,15	1 317 725,14	Картометрический метод	2,50	—
н291	—	—	447 842,58	1 317 793,47	Картометрический метод	2,50	—
н292	—	—	447 848,15	1 317 795,70	Картометрический метод	2,50	—
н293	—	—	447 807,56	1 317 876,05	Картометрический метод	2,50	—
н294	—	—	447 794,46	1 317 905,43	Картометрический метод	2,50	—
н295	—	—	447 765,51	1 317 933,52	Картометрический метод	2,50	—
н296	—	—	447 794,54	1 317 870,09	Картометрический метод	2,50	—
н297	—	—	447 835,82	1 317 789,06	Картометрический метод	2,50	—

Раздел 3

Сведения о местоположении измененных (уточненных) границ объекта

1	2	3	4	5	6	7	8
н298	—	—	447 867,11	1 317 733,76	Картометрический метод	2,50	—
н299	—	—	447 827,08	1 317 692,55	Картометрический метод	2,50	—
н300	—	—	447 738,50	1 317 607,23	Картометрический метод	2,50	—
н301	—	—	447 652,08	1 317 512,38	Картометрический метод	2,50	—
н302	—	—	447 484,07	1 317 339,94	Картометрический метод	2,50	—
н303	—	—	447 329,36	1 317 168,61	Картометрический метод	2,50	—
н304	—	—	447 307,61	1 317 155,44	Картометрический метод	2,50	—
н305	—	—	447 312,99	1 317 151,68	Картометрический метод	2,50	—
н306	—	—	447 333,22	1 317 163,93	Картометрический метод	2,50	—
н307	—	—	447 488,45	1 317 335,83	Картометрический метод	2,50	—
н287	—	—	447 656,45	1 317 508,26	Картометрический метод	2,50	—
62:15-7.85(10)							
н308	—	—	442 600,97	1 321 027,92	Картометрический метод	2,50	—
н309	—	—	442 633,68	1 321 060,49	Картометрический метод	2,50	—
н310	—	—	442 626,80	1 321 081,85	Картометрический метод	2,50	—
н311	—	—	442 586,86	1 321 042,10	Картометрический метод	2,50	—
н312	—	—	442 584,27	1 321 039,00	Картометрический метод	2,50	—
н313	—	—	442 583,56	1 321 035,57	Картометрический метод	2,50	—
н314	—	—	442 584,12	1 321 032,09	Картометрический метод	2,50	—
н315	—	—	442 586,10	1 321 028,65	Картометрический метод	2,50	—
н316	—	—	442 567,76	1 321 010,40	Картометрический метод	2,50	—
н317	—	—	442 567,64	1 321 007,47	Картометрический метод	2,50	—
н318	—	—	442 587,52	1 321 027,24	Картометрический метод	2,50	—
н319	—	—	442 590,95	1 321 025,24	Картометрический метод	2,50	—
н320	—	—	442 594,42	1 321 024,66	Картометрический метод	2,50	—
н321	—	—	442 597,85	1 321 025,35	Картометрический метод	2,50	—
н308	—	—	442 600,97	1 321 027,92	Картометрический метод	2,50	—
62:15-7.85(11)							
н322	—	—	442 499,06	1 320 926,77	Картометрический метод	2,50	—
н323	—	—	442 543,26	1 320 970,51	Картометрический метод	2,50	—

Раздел 3

Сведения о местоположении измененных (уточненных) границ объекта

1	2	3	4	5	6	7	8
н324	—	—	442 544,76	1 320 971,92	Картометрический метод	2,50	—
н325	—	—	442 545,85	1 320 973,61	Картометрический метод	2,50	—
н326	—	—	442 546,56	1 320 977,04	Картометрический метод	2,50	—
н327	—	—	442 545,99	1 320 980,52	Картометрический метод	2,50	—
н328	—	—	442 545,47	1 320 981,43	Картометрический метод	2,50	—
н329	—	—	442 533,79	1 320 975,12	Картометрический метод	2,50	—
н330	—	—	442 526,82	1 320 982,35	Картометрический метод	2,50	—
н331	—	—	442 486,61	1 320 942,57	Картометрический метод	2,50	—
н332	—	—	442 449,21	1 320 905,93	Картометрический метод	2,50	—
н333	—	—	442 449,19	1 320 905,91	Картометрический метод	2,50	—
н334	—	—	442 455,75	1 320 896,60	Картометрический метод	2,50	—
н335	—	—	442 461,84	1 320 890,30	Картометрический метод	2,50	—
н336	—	—	442 461,86	1 320 890,32	Картометрический метод	2,50	—
н322	—	—	442 499,06	1 320 926,77	Картометрический метод	2,50	—
62:15-7.85(12)							
н337	—	—	437 341,00	1 320 251,54	Картометрический метод	2,50	—
н338	—	—	437 359,45	1 320 263,24	Картометрический метод	2,50	—
н339	—	—	437 552,91	1 320 526,34	Картометрический метод	2,50	—
н340	—	—	437 650,69	1 320 653,70	Картометрический метод	2,50	—
н341	—	—	437 739,88	1 320 769,77	Картометрический метод	2,50	—
н342	—	—	437 801,88	1 320 847,90	Картометрический метод	2,50	—
н343	—	—	437 802,27	1 320 849,85	Картометрический метод	2,50	—
н344	—	—	437 804,24	1 320 849,45	Картометрический метод	2,50	—
н345	—	—	437 844,68	1 320 900,43	Картометрический метод	2,50	—
н346	—	—	437 880,46	1 320 941,34	Картометрический метод	2,50	—
н347	—	—	437 919,40	1 320 991,05	Картометрический метод	2,50	—
н348	—	—	437 968,47	1 321 062,09	Картометрический метод	2,50	—
н349	—	—	438 023,91	1 321 134,86	Картометрический метод	2,50	—
н350	—	—	438 102,11	1 321 232,72	Картометрический метод	2,50	—

Раздел 3

Сведения о местоположении измененных (уточненных) границ объекта

1	2	3	4	5	6	7	8
н351	—	—	438 161,75	1 321 312,93	Картометрический метод	2,50	—
н352	—	—	438 211,69	1 321 377,83	Картометрический метод	2,50	—
н353	—	—	438 270,68	1 321 455,01	Картометрический метод	2,50	—
н354	—	—	438 335,72	1 321 538,01	Картометрический метод	2,50	—
н355	—	—	438 347,54	1 321 555,27	Картометрический метод	2,50	—
н356	—	—	438 352,12	1 321 561,95	Картометрический метод	2,50	—
н357	—	—	438 370,02	1 321 590,86	Картометрический метод	2,50	—
н358	—	—	438 491,50	1 321 762,87	Картометрический метод	2,50	—
н359	—	—	438 575,08	1 321 859,59	Картометрический метод	2,50	—
н360	—	—	438 659,61	1 321 981,14	Картометрический метод	2,50	—
н361	—	—	438 695,52	1 322 027,51	Картометрический метод	2,50	—
н362	—	—	438 845,04	1 322 182,90	Картометрический метод	2,50	—
н363	—	—	439 027,96	1 322 356,11	Картометрический метод	2,50	—
н364	—	—	439 187,77	1 322 509,94	Картометрический метод	2,50	—
н365	—	—	439 201,06	1 322 526,06	Картометрический метод	2,50	—
н366	—	—	439 216,83	1 322 539,77	Картометрический метод	2,50	—
н367	—	—	439 223,01	1 322 538,71	Картометрический метод	2,50	—
н368	—	—	439 430,34	1 322 523,04	Картометрический метод	2,50	—
н369	—	—	439 587,72	1 322 510,48	Картометрический метод	2,50	—
н370	—	—	439 829,82	1 322 491,60	Картометрический метод	2,50	—
н371	—	—	440 123,90	1 322 469,24	Картометрический метод	2,50	—
н372	—	—	440 206,66	1 322 462,52	Картометрический метод	2,50	—
н373	—	—	440 416,63	1 322 450,29	Картометрический метод	2,50	—
н374	—	—	440 476,06	1 322 446,58	Картометрический метод	2,50	—
н375	—	—	440 497,30	1 322 443,19	Картометрический метод	2,50	—
н376	—	—	440 507,02	1 322 439,71	Картометрический метод	2,50	—
н377	—	—	440 523,17	1 322 435,20	Картометрический метод	2,50	—
н378	—	—	440 537,61	1 322 431,58	Картометрический метод	2,50	—
н379	—	—	440 538,63	1 322 440,33	Картометрический метод	2,50	—

Раздел 3

Сведения о местоположении измененных (уточненных) границ объекта

1	2	3	4	5	6	7	8
н380	—	—	440 524,80	1 322 445,40	Картометрический метод	2,50	—
н381	—	—	440 506,36	1 322 452,13	Картометрический метод	2,50	—
н382	—	—	440 505,06	1 322 462,56	Картометрический метод	2,50	—
н383	—	—	440 502,54	1 322 463,62	Картометрический метод	2,50	—
н384	—	—	440 478,38	1 322 467,48	Картометрический метод	2,50	—
н385	—	—	440 417,89	1 322 471,25	Картометрический метод	2,50	—
н386	—	—	440 208,12	1 322 483,47	Картометрический метод	2,50	—
н387	—	—	440 125,54	1 322 490,18	Картометрический метод	2,50	—
н388	—	—	439 831,43	1 322 512,54	Картометрический метод	2,50	—
н389	—	—	439 589,37	1 322 531,42	Картометрический метод	2,50	—
н390	—	—	439 431,98	1 322 543,98	Картометрический метод	2,50	—
н391	—	—	439 289,86	1 322 554,79	Картометрический метод	2,50	—
н392	—	—	439 238,51	1 322 558,61	Картометрический метод	2,50	—
н393	—	—	439 245,61	1 322 564,78	Картометрический метод	2,50	—
н394	—	—	439 359,85	1 322 669,86	Картометрический метод	2,50	—
н395	—	—	439 487,99	1 322 794,12	Картометрический метод	2,50	—
н396	—	—	439 750,09	1 323 035,96	Картометрический метод	2,50	—
н397	—	—	439 812,04	1 323 090,35	Картометрический метод	2,50	—
н398	—	—	439 884,87	1 323 171,60	Картометрический метод	2,50	—
н399	—	—	440 036,52	1 323 313,29	Картометрический метод	2,50	—
н400	—	—	440 058,84	1 323 331,99	Картометрический метод	2,50	—
н401	—	—	440 158,61	1 323 323,58	Картометрический метод	2,50	—
н402	—	—	440 231,62	1 323 390,40	Картометрический метод	2,50	—
н403	—	—	440 180,97	1 323 445,73	Картометрический метод	2,50	—
н404	—	—	440 269,38	1 323 526,66	Картометрический метод	2,50	—
н405	—	—	440 380,89	1 323 636,26	Картометрический метод	2,50	—
н406	—	—	440 506,62	1 323 754,83	Картометрический метод	2,50	—
н407	—	—	440 682,14	1 323 927,41	Картометрический метод	2,50	—
н408	—	—	440 602,93	1 323 947,91	Картометрический метод	2,50	—

